この図で示す「破堤○時間後」は、対象河川から氾濫原への浸水が始まる時間を「破堤開始時間」として
その後の経過時間を示したものであり、必ずしも破堤地点からの浸水経過時間ではありません。

0.5m未満
0.5m～1.0m未満
1.0m～2.0m未満
2.0m～5.0m未満
5.0m以上
桜川
破堤2時間後
那珂市
常陸津田
JR水郡線
ひたちなか市
勝田
日工前
金上
常陸青柳
偕楽園
水戸
ひたち
中根
L1.0Km
51
東水戸
鹿島臨海鉄道大洗鹿島線
水戸市
水戸大洗IC
常澄
この図で示す「破堤○時間後」は、対象河川から氾濫原への浸水が始まる時間を「破堤開始時間」として
その後の経過時間を示したものであり、必ずしも破堤地点からの浸水経過時間ではありません。

0.5m未満
0.5m～1.0m未満
1.0m～2.0m未満
2.0m～5.0m未満
5.0m以上
桜川
破堤3時間後
那珂市
常陸津田
JR水郡線
ひたちなか市
勝田
日工前
金上
常陸青柳
偕楽園
水戸
L1.0Km
中根
東水戸
鹿島臨海鉄道大洗鹿島線
水戸市
水戸大洗IC
常澄
この図で示す「破堤○時間後」は、対象河川から氾濫原への浸水が始まる時間を「破堤開始時間」として
その後の経過時間を示したものであり、必ずしも破堤地点からの浸水経過時間ではありません。

0.5m未満
0.5m～1.0m未満
1.0m～2.0m未満
2.0m～5.0m未満
5.0m以上
桜川
破堤12時間後
那珂市
常陸津田
JR水郡線
常陸青柳
ひたちなか市
勝田
日工前
金上
偕楽園
水戸
L1.0Km
中根
東水戸
鹿島臨海鉄道大洗鹿島線
水戸市
水戸大洗IC
常澄
この図で示す「破堤○時間後」は、対象河川から氾濫原への浸水が始まる時間を「破堤開始時間」として
その後の経過時間を示したものであり、必ずしも破堤地点からの浸水経過時間ではありません。

0.5m未満
0.5m～1.0m未満
1.0m～2.0m未満
2.0m～5.0m未満
5.0m以上
桜川
破堤24時間後
那珂市
常陸津田
JR水郡線
ひたちなか市
勝田
日工前
金上
常陸青柳
偕楽園
水戸
L1.0Km
中根
東水戸
鹿島臨海鉄道大洗鹿島線
水戸市
水戸大洗IC
常澄
この図で示す「破堤○時間後」は、対象河川から氾濫原への浸水が始まる時間を「破堤開始時間」として
その後の経過時間を示したものであり、必ずしも破堤地点からの浸水経過時間ではありません。

0.5m未満
0.5m～1.0m未満
1.0m～2.0m未満
2.0m～5.0m未満
5.0m以上
桜川
破堤36時間後
那珂市
常陸津田
JR水郡線
常陸青柳
ひたちなか市
勝田
日工前
金上
偕楽園
水戸
L1.0Km
中根
東水戸
鹿島臨海鉄道大洗鹿島線
水戸市
水戸大洗IC
常澄
この図で示す「破堤○時間後」は、対象河川から氾濫原への浸水が始まる時間を「破堤開始時間」として
その後の経過時間を示したものであり、必ずしも破堤地点からの浸水経過時間ではありません。

0.5m未満
0.5m～1.0m未満
1.0m～2.0m未満
2.0m～5.0m未満
5.0m以上
桜川
最大浸水深
那珂市
常陸津田
JR水郡線
ひたちなか市
勝田
日工前
金上
常陸青柳
偕楽園
水戸
L1.0Km
中根
東水戸
鹿島臨海鉄道大洗鹿島線
水戸市
水戸大洗IC
常澄
51
245

0.5m未満
0.5m～1.0m未満
1.0m～2.0m未満
2.0m～5.0m未満
5.0m以上
桜川
破堤1時間後
那珂市
常陸津田
JR水郡線
ひたちなか市
勝田
日工前
金上
常陸青柳
偕楽園
水戸
ひたち
中根
L1.5Km
東水戸
鹿島臨海鉄道大洗鹿島線
水戸市
水戸大洗IC
常澄
51
この図で示す「破堤○時間後」は、対象河川から氾濫原への浸水が始まる時間を「破堤開始時間」として
その後の経過時間を示したものであり、必ずしも破堤地点からの浸水経過時間ではありません。

0.5m未満
0.5m～1.0m未満
1.0m～2.0m未満
2.0m～5.0m未満
5.0m以上
桜川
破堤2時間後
那珂市
常陸津田
JR水郡線
ひたちなか市
勝田
日工前
金上
常陸青柳
偕楽園
水戸
ひたち
中根
L1.5Km
東水戸
鹿島臨海鉄道大洗鹿島線
水戸市
水戸大洗IC
常澄
51
この図で示す「破堤○時間後」は、対象河川から氾濫原への浸水が始まる時間を「破堤開始時間」として
その後の経過時間を示したものであり、必ずしも破堤地点からの浸水経過時間ではありません。

0.5m未満
0.5m～1.0m未満
1.0m～2.0m未満
2.0m～5.0m未満
5.0m以上
桜川
破堤3時間後
那珂市
常陸津田
JR水郡線
常陸青柳
ひたちなか市
勝田
日工前
金上
偕楽園
水戸
51
L1.5Km
東水戸
中根
ひたち
鹿島臨海鉄道大洗鹿島線
水戸市
水戸大洗IC
常澄
この図で示す「破堤○時間後」は、対象河川から氾濫原への浸水が始まる時間を「破堤開始時間」として
その後の経過時間を示したものであり、必ずしも破堤地点からの浸水経過時間ではありません。

0.5m未満
0.5m～1.0m未満
1.0m～2.0m未満
2.0m～5.0m未満
5.0m以上
桜川
破堤12時間後
那珂市
常陸津田
JR水郡線
ひたちなか市
勝田
日工前
金上
常陸青柳
偕楽園
水戸
中根
L1.5Km
東水戸
鹿島臨海鉄道大洗鹿島線
水戸市
水戸大洗IC
常澄
この図で示す「破堤○時間後」は、対象河川から氾濫原への浸水が始まる時間を「破堤開始時間」として
その後の経過時間を示したものであり、必ずしも破堤地点からの浸水経過時間ではありません。

0.5m未満
0.5m～1.0m未満
1.0m～2.0m未満
2.0m～5.0m未満
5.0m以上
桜川
破堤24時間後
那珂市
常陸津田
JR水郡線
ひたちなか市
勝田
日工前
金上
常陸青柳
偕楽園
水戸
ひたち
中根
L1.5Km
東水戸
鹿島臨海鉄道大洗鹿島線
水戸市
水戸大洗IC
常澄
この図で示す「破堤○時間後」は、対象河川から氾濫原への浸水が始まる時間を「破堤開始時間」として
その後の経過時間を示したものであり、必ずしも破堤地点からの浸水経過時間ではありません。

0.5m未満
0.5m～1.0m未満
1.0m～2.0m未満
2.0m～5.0m未満
5.0m以上
桜川
破堤36時間後
那珂市
常陸津田
JR水郡線
ひたちなか市
勝田
日工前
金上
常陸青柳
偕楽園
水戸
中根
L1.5Km
東水戸
鹿島臨海鉄道大洗鹿島線
水戸市
水戸大洗IC
常澄
この図で示す「破堤○時間後」は、対象河川から氾濫原への浸水が始まる時間を「破堤開始時間」として
その後の経過時間を示したものであり、必ずしも破堤地点からの浸水経過時間ではありません。

0.5m未満
0.5m～1.0m未満
1.0m～2.0m未満
2.0m～5.0m未満
5.0m以上
桜川
最大浸水深
那珂市
常陸津田
JR水郡線
ひたちなか市
勝田
日工前
金上
常陸青柳
偕楽園
水戸
ひたち
中根
L1.5Km
東水戸
鹿島臨海鉄道大洗鹿島線
水戸市
水戸大洗IC
常澄
51
245

0.5m未満
0.5m～1.0m未満
1.0m～2.0m未満
2.0m～5.0m未満
5.0m以上
桜川
破堤1時間後
那珂市
常陸津田
JR水郡線
ひたちなか市
勝田
日工前
金上
常陸青柳
偕楽園
水戸
ひたち
中根
51
L2.0Km
東水戸
鹿島臨海鉄道大洗鹿島線
水戸市
水戸大洗IC
常澄
この図で示す「破堤○時間後」は、対象河川から氾濫原への浸水が始まる時間を「破堤開始時間」として
その後の経過時間を示したものであり、必ずしも破堤地点からの浸水経過時間ではありません。

この図で示す「破堤○時間後」は、対象河川から氾濫原への浸水が始まる時間を「破堤開始時間」として
その後の経過時間を示したものであり、必ずしも破堤地点からの浸水経過時間ではありません。

この図で示す「破堤○時間後」は、対象河川から氾濫原への浸水が始まる時間を「破堤開始時間」として
その後の経過時間を示したものであり、必ずしも破堤地点からの浸水経過時間ではありません。

0.5m未満
0.5m～1.0m未満
1.0m～2.0m未満
2.0m～5.0m未満
5.0m以上
桜川
破堤12時間後
那珂市
常陸津田
JR水郡線
ひたちなか市
勝田
日工前
金上
常陸青柳
偕楽園
水戸
ひたち
中根
51
L2.0Km
東水戸
鹿島臨海鉄道大洗鹿島線
水戸市
水戸大洗IC
常澄
この図で示す「破堤○時間後」は、対象河川から氾濫原への浸水が始まる時間を「破堤開始時間」として
その後の経過時間を示したものであり、必ずしも破堤地点からの浸水経過時間ではありません。

0.5m未満
0.5m～1.0m未満
1.0m～2.0m未満
2.0m～5.0m未満
5.0m以上
桜川
破堤24時間後
那珂市
常陸津田
JR水郡線
ひたちなか市
勝田
日工前
金上
常陸青柳
偕楽園
水戸
ひたち
中根
51
L2.0Km
東水戸
鹿島臨海鉄道大洗鹿島線
水戸市
水戸大洗IC
常澄
この図で示す「破堤○時間後」は、対象河川から氾濫原への浸水が始まる時間を「破堤開始時間」として
その後の経過時間を示したものであり、必ずしも破堤地点からの浸水経過時間ではありません。

この図で示す「破堤○時間後」は、対象河川から氾濫原への浸水が始まる時間を「破堤開始時間」として
その後の経過時間を示したものであり、必ずしも破堤地点からの浸水経過時間ではありません。

0.5m未満
0.5m～1.0m未満
1.0m～2.0m未満
2.0m～5.0m未満
5.0m以上
桜川
最大浸水深
那珂市
常陸津田
JR水郡線
ひたちなか市
勝田
日工前
金上
常陸青柳
偕楽園
水戸
中根
L2.0Km
東水戸
鹿島臨海鉄道大洗鹿島線
水戸市
水戸大洗IC
常澄
51
245

0.5m未満
0.5m～1.0m未満
1.0m～2.0m未満
2.0m～5.0m未満
5.0m以上
桜川
破堤1時間後
那珂市
常陸津田
JR水郡線
ひたちなか市
勝田
日工前
金上
常陸青柳
偕楽園
水戸
中根
51
東水戸
L2.5Km
鹿島臨海鉄道大洗鹿島線
水戸市
水戸大洗IC
常澄
この図で示す「破堤○時間後」は、対象河川から氾濫原への浸水が始まる時間を「破堤開始時間」として
その後の経過時間を示したものであり、必ずしも破堤地点からの浸水経過時間ではありません。

0.5m未満
0.5m～1.0m未満
1.0m～2.0m未満
2.0m～5.0m未満
5.0m以上
桜川
破堤2時間後
那珂市
常陸津田
JR水郡線
ひたちなか市
勝田
日工前
金上
常陸青柳
偕楽園
水戸
中根
東水戸
L2.5Km
鹿島臨海鉄道大洗鹿島線
水戸市
水戸大洗IC
常澄
この図で示す「破堤○時間後」は、対象河川から氾濫原への浸水が始まる時間を「破堤開始時間」として
その後の経過時間を示したものであり、必ずしも破堤地点からの浸水経過時間ではありません。

0.5m未満
0.5m～1.0m未満
1.0m～2.0m未満
2.0m～5.0m未満
5.0m以上
桜川
破堤3時間後
那珂市
常陸津田
JR水郡線
ひたちなか市
勝田
日工前
金上
常陸青柳
偕楽園
水戸
中根
東水戸
L2.5Km
鹿島臨海鉄道大洗鹿島線
水戸市
水戸大洗IC
常澄
51
この図で示す「破堤○時間後」は、対象河川から氾濫原への浸水が始まる時間を「破堤開始時間」として
その後の経過時間を示したものであり、必ずしも破堤地点からの浸水経過時間ではありません。

0.5m未満
0.5m～1.0m未満
1.0m～2.0m未満
2.0m～5.0m未満
5.0m以上
桜川
破堤12時間後
那珂市
常陸津田
JR水郡線
ひたちなか市
勝田
日工前
金上
常陸青柳
偕楽園
水戸
中根
東水戸
L2.5Km
鹿島臨海鉄道大洗鹿島線
水戸市
水戸大洗IC
常澄
51
この図で示す「破堤○時間後」は、対象河川から氾濫原への浸水が始まる時間を「破堤開始時間」として
その後の経過時間を示したものであり、必ずしも破堤地点からの浸水経過時間ではありません。

0.5m未満
0.5m～1.0m未満
1.0m～2.0m未満
2.0m～5.0m未満
5.0m以上
桜川
破堤24時間後
那珂市
常陸津田
JR水郡線
ひたちなか市
勝田
日工前
金上
常陸青柳
偕楽園
水戸
中根
東水戸
L2.5Km
鹿島臨海鉄道大洗鹿島線
水戸市
水戸大洗IC
常澄
51
この図で示す「破堤○時間後」は、対象河川から氾濫原への浸水が始まる時間を「破堤開始時間」として
その後の経過時間を示したものであり、必ずしも破堤地点からの浸水経過時間ではありません。

0.5m未満
0.5m～1.0m未満
1.0m～2.0m未満
2.0m～5.0m未満
5.0m以上
桜川
破堤36時間後
那珂市
常陸津田
JR水郡線
ひたちなか市
勝田
日工前
金上
常陸青柳
偕楽園
水戸
中根
東水戸
L2.5Km
鹿島臨海鉄道大洗鹿島線
水戸市
水戸大洗IC
常澄
51
この図で示す「破堤○時間後」は、対象河川から氾濫原への浸水が始まる時間を「破堤開始時間」として
その後の経過時間を示したものであり、必ずしも破堤地点からの浸水経過時間ではありません。

0.5m未満
0.5m～1.0m未満
1.0m～2.0m未満
2.0m～5.0m未満
5.0m以上
桜川
最大浸水深
那珂市
常陸津田
JR水郡線
ひたちなか市
勝田
日工前
金上
常陸青柳
偕楽園
水戸
中根
東水戸
L2.5Km
鹿島臨海鉄道大洗鹿島線
水戸市
水戸大洗IC
常澄
51
245

0.5m未満
0.5m～1.0m未満
1.0m～2.0m未満
2.0m～5.0m未満
5.0m以上
桜川
破堤1時間後
那珂市
常陸津田
JR水郡線
ひたちなか市
勝田
日工前
金上
常陸青柳
偕楽園
水戸
中根
東水戸
L3.0Km
鹿島臨海鉄道大洗鹿島線
水戸市
水戸大洗IC
常澄
この図で示す「破堤○時間後」は、対象河川から氾濫原への浸水が始まる時間を「破堤開始時間」として
その後の経過時間を示したものであり、必ずしも破堤地点からの浸水経過時間ではありません。

0.5m未満
0.5m～1.0m未満
1.0m～2.0m未満
2.0m～5.0m未満
5.0m以上
桜川
破堤2時間後
那珂市
常陸津田
JR水郡線
ひたちなか市
勝田
日工前
金上
常陸青柳
偕楽園
水戸
中根
東水戸
L3.0Km
鹿島臨海鉄道大洗鹿島線
水戸市
水戸大洗IC
常澄
この図で示す「破堤○時間後」は、対象河川から氾濫原への浸水が始まる時間を「破堤開始時間」として
その後の経過時間を示したものであり、必ずしも破堤地点からの浸水経過時間ではありません。

0.5m未満
0.5m～1.0m未満
1.0m～2.0m未満
2.0m～5.0m未満
5.0m以上
桜川
破堤3時間後
那珂市
常陸津田
JR水郡線
ひたちなか市
勝田
日工前
金上
常陸青柳
偕楽園
水戸
中根
東水戸
L3.0Km
鹿島臨海鉄道大洗鹿島線
水戸市
水戸大洗IC
常澄
この図で示す「破堤○時間後」は、対象河川から氾濫原への浸水が始まる時間を「破堤開始時間」として
その後の経過時間を示したものであり、必ずしも破堤地点からの浸水経過時間ではありません。

0.5m未満
0.5m～1.0m未満
1.0m～2.0m未満
2.0m～5.0m未満
5.0m以上
桜川
破堤12時間後
那珂市
常陸津田
JR水郡線
ひたちなか市
勝田
日工前
金上
常陸青柳
偕楽園
水戸
中根
東水戸
L3.0Km
鹿島臨海鉄道大洗鹿島線
水戸市
水戸大洗IC
常澄
この図で示す「破堤○時間後」は、対象河川から氾濫原への浸水が始まる時間を「破堤開始時間」として
その後の経過時間を示したものであり、必ずしも破堤地点からの浸水経過時間ではありません。

桜川
破堤24時間後
0.5m未満
0.5m～1.0m未満
1.0m～2.0m未満
2.0m～5.0m未満
5.0m以上
那珂市
常陸津田
JR水郡線
ひたちなか市
勝田
日工前
金上
常陸青柳
偕楽園
水戸
中根
東水戸
L3.0Km
鹿島臨海鉄道大洗鹿島線
水戸市
水戸大洗IC
常澄
この図で示す「破堤○時間後」は、対象河川から氾濫原への浸水が始まる時間を「破堤開始時間」として
その後の経過時間を示したものであり、必ずしも破堤地点からの浸水経過時間ではありません。

0.5m未満
0.5m～1.0m未満
1.0m～2.0m未満
2.0m～5.0m未満
5.0m以上
桜川
破堤36時間後
那珂市
常陸津田
JR水郡線
ひたちなか市
勝田
日工前
金上
常陸青柳
偕楽園
水戸
中根
東水戸
L3.0Km
鹿島臨海鉄道大洗鹿島線
水戸市
水戸大洗IC
常澄
この図で示す「破堤○時間後」は、対象河川から氾濫原への浸水が始まる時間を「破堤開始時間」として
その後の経過時間を示したものであり、必ずしも破堤地点からの浸水経過時間ではありません。

0.5m未満
0.5m～1.0m未満
1.0m～2.0m未満
2.0m～5.0m未満
5.0m以上
桜川
最大浸水深
那珂市
常陸津田
JR水郡線
ひたちなか市
勝田
日工前
金上
常陸青柳
偕楽園
水戸
中根
東水戸
L3.0Km
鹿島臨海鉄道大洗鹿島線
水戸市
水戸大洗IC
常澄
51
245

0.5m未満
0.5m～1.0m未満
1.0m～2.0m未満
2.0m～5.0m未満
5.0m以上
桜川
破堤1時間後
那珂市
常陸津田
JR水郡線
ひたちなか市
勝田
日工前
金上
常陸青柳
偕楽園
水戸
中根
東水戸
L3.5Km
鹿島臨海鉄道大洗鹿島線
水戸市
水戸大洗IC
常澄
この図で示す「破堤○時間後」は、対象河川から氾濫原への浸水が始まる時間を「破堤開始時間」として
その後の経過時間を示したものであり、必ずしも破堤地点からの浸水経過時間ではありません。

0.5m未満
0.5m～1.0m未満
1.0m～2.0m未満
2.0m～5.0m未満
5.0m以上
桜川
破堤2時間後
那珂市
常陸津田
JR水郡線
ひたちなか市
勝田
日工前
金上
常陸青柳
偕楽園
水戸
中根
東水戸
L3.5Km
鹿島臨海鉄道大洗鹿島線
水戸市
水戸大洗IC
常澄
この図で示す「破堤○時間後」は、対象河川から氾濫原への浸水が始まる時間を「破堤開始時間」として
その後の経過時間を示したものであり、必ずしも破堤地点からの浸水経過時間ではありません。

0.5m未満
0.5m～1.0m未満
1.0m～2.0m未満
2.0m～5.0m未満
5.0m以上
桜川
破堤3時間後
那珂市
常陸津田
JR水郡線
ひたちなか市
勝田
日工前
金上
常陸青柳
偕楽園
水戸
中根
東水戸
L3.5Km
鹿島臨海鉄道大洗鹿島線
水戸市
水戸大洗IC
常澄
この図で示す「破堤○時間後」は、対象河川から氾濫原への浸水が始まる時間を「破堤開始時間」として
その後の経過時間を示したものであり、必ずしも破堤地点からの浸水経過時間ではありません。

0.5m未満
0.5m～1.0m未満
1.0m～2.0m未満
2.0m～5.0m未満
5.0m以上
桜川
破堤12時間後
那珂市
常陸津田
JR水郡線
ひたちなか市
勝田
日工前
金上
常陸青柳
偕楽園
水戸
中根
東水戸
L3.5Km
鹿島臨海鉄道大洗鹿島線
水戸市
水戸大洗IC
常澄
この図で示す「破堤○時間後」は、対象河川から氾濫原への浸水が始まる時間を「破堤開始時間」として
その後の経過時間を示したものであり、必ずしも破堤地点からの浸水経過時間ではありません。

0.5m未満
0.5m～1.0m未満
1.0m～2.0m未満
2.0m～5.0m未満
5.0m以上
桜川
破堤24時間後
那珂市
常陸津田
JR水郡線
常陸青柳
勝田
日工前
金上
ひたちなか市
ひたち
偕楽園
水戸
中根
東水戸
L3.5Km
水戸市
鹿島臨海鉄道大洗鹿島線
水戸大洗IC
常澄
51
この図で示す「破堤○時間後」は、対象河川から氾濫原への浸水が始まる時間を「破堤開始時間」として
その後の経過時間を示したものであり、必ずしも破堤地点からの浸水経過時間ではありません。

0.5m未満
0.5m～1.0m未満
1.0m～2.0m未満
2.0m～5.0m未満
5.0m以上
桜川
破堤36時間後
那珂市
常陸津田
JR水郡線
ひたちなか市
勝田
日工前
金上
常陸青柳
偕楽園
水戸
中根
東水戸
L3.5Km
鹿島臨海鉄道大洗鹿島線
水戸市
水戸大洗IC
常澄
この図で示す「破堤○時間後」は、対象河川から氾濫原への浸水が始まる時間を「破堤開始時間」として
その後の経過時間を示したものであり、必ずしも破堤地点からの浸水経過時間ではありません。

0.5m未満
0.5m～1.0m未満
1.0m～2.0m未満
2.0m～5.0m未満
5.0m以上
桜川
最大浸水深
那珂市
常陸津田
JR水郡線
ひたちなか市
勝田
日工前
金上
常陸青柳
偕楽園
水戸
中根
東水戸
L3.5Km
鹿島臨海鉄道大洗鹿島線
水戸市
水戸大洗IC
常澄
51
245

0.5m未満
0.5m～1.0m未満
1.0m～2.0m未満
2.0m～5.0m未満
5.0m以上
桜川
破堤1時間後
那珂市
常陸津田
JR水郡線
ひたちなか市
勝田
日工前
金上
常陸青柳
偕楽園
水戸
中根
東水戸
L4.0Km
鹿島臨海鉄道大洗鹿島線
水戸市
水戸大洗IC
常澄
この図で示す「破堤○時間後」は、対象河川から氾濫原への浸水が始まる時間を「破堤開始時間」として
その後の経過時間を示したものであり、必ずしも破堤地点からの浸水経過時間ではありません。

0.5m未満
0.5m～1.0m未満
1.0m～2.0m未満
2.0m～5.0m未満
5.0m以上
桜川
破堤2時間後
那珂市
常陸津田
JR水郡線
ひたちなか市
勝田
日工前
金上
常陸青柳
偕楽園
水戸
中根
東水戸
L4.0Km
鹿島臨海鉄道大洗鹿島線
水戸市
水戸大洗IC
常澄
この図で示す「破堤○時間後」は、対象河川から氾濫原への浸水が始まる時間を「破堤開始時間」として
その後の経過時間を示したものであり、必ずしも破堤地点からの浸水経過時間ではありません。

0.5m未満
0.5m～1.0m未満
1.0m～2.0m未満
2.0m～5.0m未満
5.0m以上
桜川
破堤3時間後
那珂市
常陸津田
JR水郡線
ひたちなか市
勝田
日工前
金上
常陸青柳
偕楽園
水戸
ひたち
中根
51
東水戸
L4.0Km
鹿島臨海鉄道大洗鹿島線
水戸市
水戸大洗IC
常澄
この図で示す「破堤○時間後」は、対象河川から氾濫原への浸水が始まる時間を「破堤開始時間」として
その後の経過時間を示したものであり、必ずしも破堤地点からの浸水経過時間ではありません。

0.5m未満
0.5m～1.0m未満
1.0m～2.0m未満
2.0m～5.0m未満
5.0m以上
桜川
破堤12時間後
那珂市
常陸津田
JR水郡線
ひたちなか市
勝田
日工前
金上
常陸青柳
偕楽園
水戸
中根
51
東水戸
L4.0Km
鹿島臨海鉄道大洗鹿島線
水戸市
水戸大洗IC
常澄
この図で示す「破堤○時間後」は、対象河川から氾濫原への浸水が始まる時間を「破堤開始時間」として
その後の経過時間を示したものであり、必ずしも破堤地点からの浸水経過時間ではありません。

0.5m未満
0.5m～1.0m未満
1.0m～2.0m未満
2.0m～5.0m未満
5.0m以上
桜川
破堤24時間後
那珂市
常陸津田
JR水郡線
ひたちなか市
勝田
日工前
金上
常陸青柳
偕楽園
水戸
中根
51
東水戸
L4.0Km
鹿島臨海鉄道大洗鹿島線
水戸市
水戸大洗IC
常澄
この図で示す「破堤○時間後」は、対象河川から氾濫原への浸水が始まる時間を「破堤開始時間」として
その後の経過時間を示したものであり、必ずしも破堤地点からの浸水経過時間ではありません。

0.5m未満
0.5m～1.0m未満
1.0m～2.0m未満
2.0m～5.0m未満
5.0m以上
桜川
破堤36時間後
那珂市
常陸津田
JR水郡線
ひたちなか市
勝田
日工前
金上
常陸青柳
偕楽園
水戸
中根
51
東水戸
L4.0Km
鹿島臨海鉄道大洗鹿島線
水戸市
水戸大洗IC
常澄
この図で示す「破堤○時間後」は、対象河川から氾濫原への浸水が始まる時間を「破堤開始時間」として
その後の経過時間を示したものであり、必ずしも破堤地点からの浸水経過時間ではありません。

0.5m未満
0.5m～1.0m未満
1.0m～2.0m未満
2.0m～5.0m未満
5.0m以上
桜川
最大浸水深
那珂市
常陸津田
JR水郡線
ひたちなか市
勝田
日工前
金上
常陸青柳
偕楽園
水戸
中根
東水戸
L4.0Km
鹿島臨海鉄道大洗鹿島線
水戸市
水戸大洗IC
常澄
51
245

0.5m未満
0.5m～1.0m未満
1.0m～2.0m未満
2.0m～5.0m未満
5.0m以上
桜川
破堤1時間後
那珂市
常陸津田
JR水郡線
ひたちなか市
勝田
日工前
金上
常陸青柳
偕楽園
水戸
中根
東水戸
L4.5Km
鹿島臨海鉄道大洗鹿島線
水戸市
水戸大洗IC
常澄
この図で示す「破堤○時間後」は、対象河川から氾濫原への浸水が始まる時間を「破堤開始時間」として
その後の経過時間を示したものであり、必ずしも破堤地点からの浸水経過時間ではありません。

0.5m未満
0.5m～1.0m未満
1.0m～2.0m未満
2.0m～5.0m未満
5.0m以上
桜川
破堤2時間後
那珂市
常陸津田
JR水郡線
ひたちなか市
勝田
日工前
金上
常陸青柳
偕楽園
水戸
中根
東水戸
L4.5Km
鹿島臨海鉄道大洗鹿島線
水戸市
水戸大洗IC
常澄
この図で示す「破堤○時間後」は、対象河川から氾濫原への浸水が始まる時間を「破堤開始時間」として
その後の経過時間を示したものであり、必ずしも破堤地点からの浸水経過時間ではありません。

0.5m未満
0.5m～1.0m未満
1.0m～2.0m未満
2.0m～5.0m未満
5.0m以上
桜川
破堤3時間後
那珂市
常陸津田
JR水郡線
ひたちなか市
勝田
日工前
金上
常陸青柳
偕楽園
水戸
中根
東水戸
L4.5Km
鹿島臨海鉄道大洗鹿島線
水戸市
水戸大洗IC
常澄
この図で示す「破堤○時間後」は、対象河川から氾濫原への浸水が始まる時間を「破堤開始時間」として
その後の経過時間を示したものであり、必ずしも破堤地点からの浸水経過時間ではありません。

0.5m未満
0.5m～1.0m未満
1.0m～2.0m未満
2.0m～5.0m未満
5.0m以上
桜川
破堤12時間後
那珂市
常陸津田
JR水郡線
ひたちなか市
勝田
日工前
金上
常陸青柳
偕楽園
水戸
中根
東水戸
L4.5Km
鹿島臨海鉄道大洗鹿島線
水戸市
水戸大洗IC
常澄
この図で示す「破堤○時間後」は、対象河川から氾濫原への浸水が始まる時間を「破堤開始時間」として
その後の経過時間を示したものであり、必ずしも破堤地点からの浸水経過時間ではありません。

桜川
破堤24時間後
0.5m未満
0.5m～1.0m未満
1.0m～2.0m未満
2.0m～5.0m未満
5.0m以上
那珂市
常陸津田
JR水郡線
ひたちなか市
勝田
日工前
金上
常陸青柳
偕楽園
水戸
中根
東水戸
L4.5Km
水戸市
鹿島臨海鉄道大洗鹿島線
水戸大洗IC
常澄
51
この図で示す「破堤○時間後」は、対象河川から氾濫原への浸水が始まる時間を「破堤開始時間」として
その後の経過時間を示したものであり、必ずしも破堤地点からの浸水経過時間ではありません。

0.5m未満
0.5m～1.0m未満
1.0m～2.0m未満
2.0m～5.0m未満
5.0m以上
桜川
破堤36時間後
那珂市
常陸津田
JR水郡線
ひたちなか市
勝田
日工前
金上
常陸青柳
偕楽園
水戸
中根
東水戸
L4.5Km
鹿島臨海鉄道大洗鹿島線
水戸市
水戸大洗IC
常澄
この図で示す「破堤○時間後」は、対象河川から氾濫原への浸水が始まる時間を「破堤開始時間」として
その後の経過時間を示したものであり、必ずしも破堤地点からの浸水経過時間ではありません。

0.5m未満
0.5m～1.0m未満
1.0m～2.0m未満
2.0m～5.0m未満
5.0m以上
桜川
最大浸水深
那珂市
常陸津田
JR水郡線
ひたちなか市
勝田
日工前
金上
常陸青柳
偕楽園
水戸
中根
東水戸
L4.5Km
鹿島臨海鉄道大洗鹿島線
水戸市
水戸大洗IC
常澄
51
245

0.5m未満
0.5m～1.0m未満
1.0m～2.0m未満
2.0m～5.0m未満
5.0m以上
桜川
破堤1時間後
那珂市
常陸津田
JR水郡線
ひたちなか市
勝田
日工前
金上
常陸青柳
偕楽園
水戸
中根
51
東水戸
L5.0Km
鹿島臨海鉄道大洗鹿島線
水戸市
水戸大洗IC
常澄
この図で示す「破堤○時間後」は、対象河川から氾濫原への浸水が始まる時間を「破堤開始時間」として
その後の経過時間を示したものであり、必ずしも破堤地点からの浸水経過時間ではありません。

0.5m未満
0.5m～1.0m未満
1.0m～2.0m未満
2.0m～5.0m未満
5.0m以上
桜川
破堤2時間後
那珂市
常陸津田
JR水郡線
ひたちなか市
勝田
日工前
金上
常陸青柳
偕楽園
水戸
中根
51
東水戸
L5.0Km
鹿島臨海鉄道大洗鹿島線
水戸市
水戸大洗IC
常澄
この図で示す「破堤○時間後」は、対象河川から氾濫原への浸水が始まる時間を「破堤開始時間」として
その後の経過時間を示したものであり、必ずしも破堤地点からの浸水経過時間ではありません。

この図で示す「破堤○時間後」は、対象河川から氾濫原への浸水が始まる時間を「破堤開始時間」として
その後の経過時間を示したものであり、必ずしも破堤地点からの浸水経過時間ではありません。

0.5m未満
0.5m～1.0m未満
1.0m～2.0m未満
2.0m～5.0m未満
5.0m以上
桜川
破堤12時間後
那珂市
常陸津田
JR水郡線
常陸青柳
勝田
日工前
金上
ひたちなか市
ひたち
水戸
中根
東水戸
L5.0Km
水戸市
鹿島臨海鉄道大洗鹿島線
水戸大洗IC
常澄
51
この図で示す「破堤○時間後」は、対象河川から氾濫原への浸水が始まる時間を「破堤開始時間」として
その後の経過時間を示したものであり、必ずしも破堤地点からの浸水経過時間ではありません。

この図で示す「破堤○時間後」は、対象河川から氾濫原への浸水が始まる時間を「破堤開始時間」として
その後の経過時間を示したものであり、必ずしも破堤地点からの浸水経過時間ではありません。

0.5m未満
0.5m～1.0m未満
1.0m～2.0m未満
2.0m～5.0m未満
5.0m以上
桜川
破堤36時間後
那珂市
常陸津田
JR水郡線
常陸青柳
勝田
日工前
金上
ひたちなか市
ひたち
水戸
中根
東水戸
L5.0Km
51
鹿島臨海鉄道大洗鹿島線
水戸市
水戸大洗IC
常澄
この図で示す「破堤○時間後」は、対象河川から氾濫原への浸水が始まる時間を「破堤開始時間」として
その後の経過時間を示したものであり、必ずしも破堤地点からの浸水経過時間ではありません。

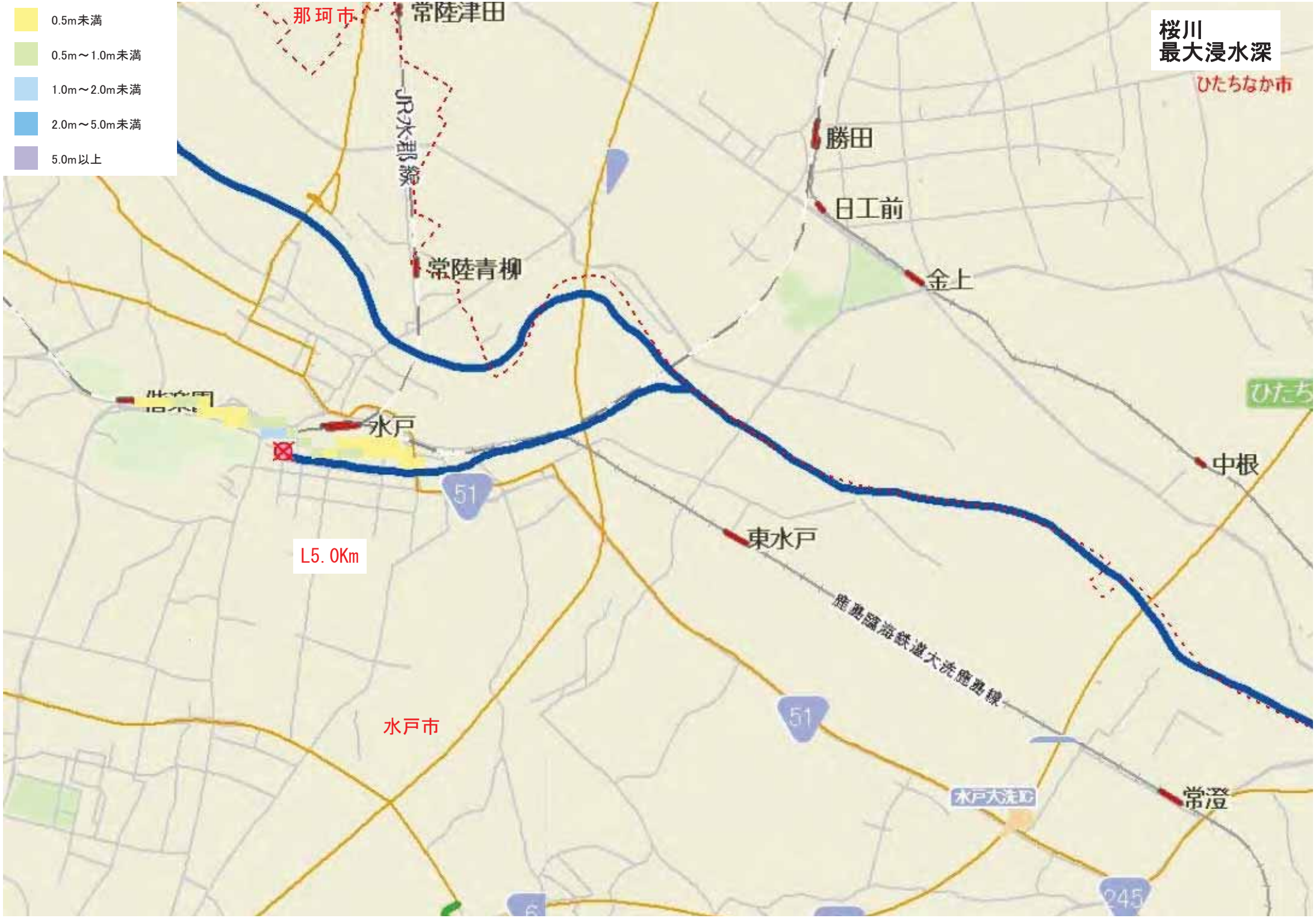
0.5m未満
0.5m～1.0m未満
1.0m～2.0m未満
2.0m～5.0m未満
5.0m以上
桜川
最大浸水深
那珂市
常陸津田
JR水郡線
ひたちなか市
勝田
日工前
金上
常陸青柳
水戸
中根
東水戸
L5.0Km
水戸市
鹿島臨海鉄道大洗鹿島線
水戸大洗IC
常澄
51
245

0.5m未満
0.5m～1.0m未満
1.0m～2.0m未満
2.0m～5.0m未満
5.0m以上
桜川
破堤1時間後
那珂市
常陸津田
JR水郡線
常陸青柳
勝田
日工前
金上
R1.0Km
偕楽園
水戸
中根
東水戸
鹿島臨海鉄道大洗鹿島線
水戸市
水戸大洗駅
常澄
ひたちなか市
51
この図で示す「破堤○時間後」は、対象河川から氾濫原への浸水が始まる時間を「破堤開始時間」として
その後の経過時間を示したものであり、必ずしも破堤地点からの浸水経過時間ではありません。

0.5m未満
0.5m～1.0m未満
1.0m～2.0m未満
2.0m～5.0m未満
5.0m以上
桜川
破堤2時間後
那珂市
常陸津田
JR水郡線
ひたちなか市
勝田
日工前
金上
常陸青柳
R1.0Km
偕楽園
水戸
中根
東水戸
鹿島臨海鉄道大洗鹿島線
水戸市
水戸大洗駅
常澄
この図で示す「破堤○時間後」は、対象河川から氾濫原への浸水が始まる時間を「破堤開始時間」として
その後の経過時間を示したものであり、必ずしも破堤地点からの浸水経過時間ではありません。

0.5m未満
0.5m～1.0m未満
1.0m～2.0m未満
2.0m～5.0m未満
5.0m以上
桜川
破堤3時間後
那珂市
常陸津田
JR水郡線
常陸青柳
勝田
日工前
金上
R1.0Km
偕楽園
水戸
中根
水戸
鹿島臨海鉄道大洗鹿島線
水戸市
水戸大洗IC
常澄
ひたちなか市
51
この図で示す「破堤○時間後」は、対象河川から氾濫原への浸水が始まる時間を「破堤開始時間」として
その後の経過時間を示したものであり、必ずしも破堤地点からの浸水経過時間ではありません。

桜川
破堤12時間後
0.5m未満
0.5m～1.0m未満
1.0m～2.0m未満
2.0m～5.0m未満
5.0m以上
那珂市
常陸津田
JR水郡線
常陸青柳
勝田
日工前
金上
R1.0Km
偕楽園
水戸
中根
ひたちなか市
水戸市
鹿島臨海鉄道大洗鹿島線
水戸大洗駅
常澄
51
この図で示す「破堤O時間後」は、対象河川から氾濫原への浸水が始まる時間を「破堤開始時間」として
その後の経過時間を示したものであり、必ずしも破堤地点からの浸水経過時間ではありません。

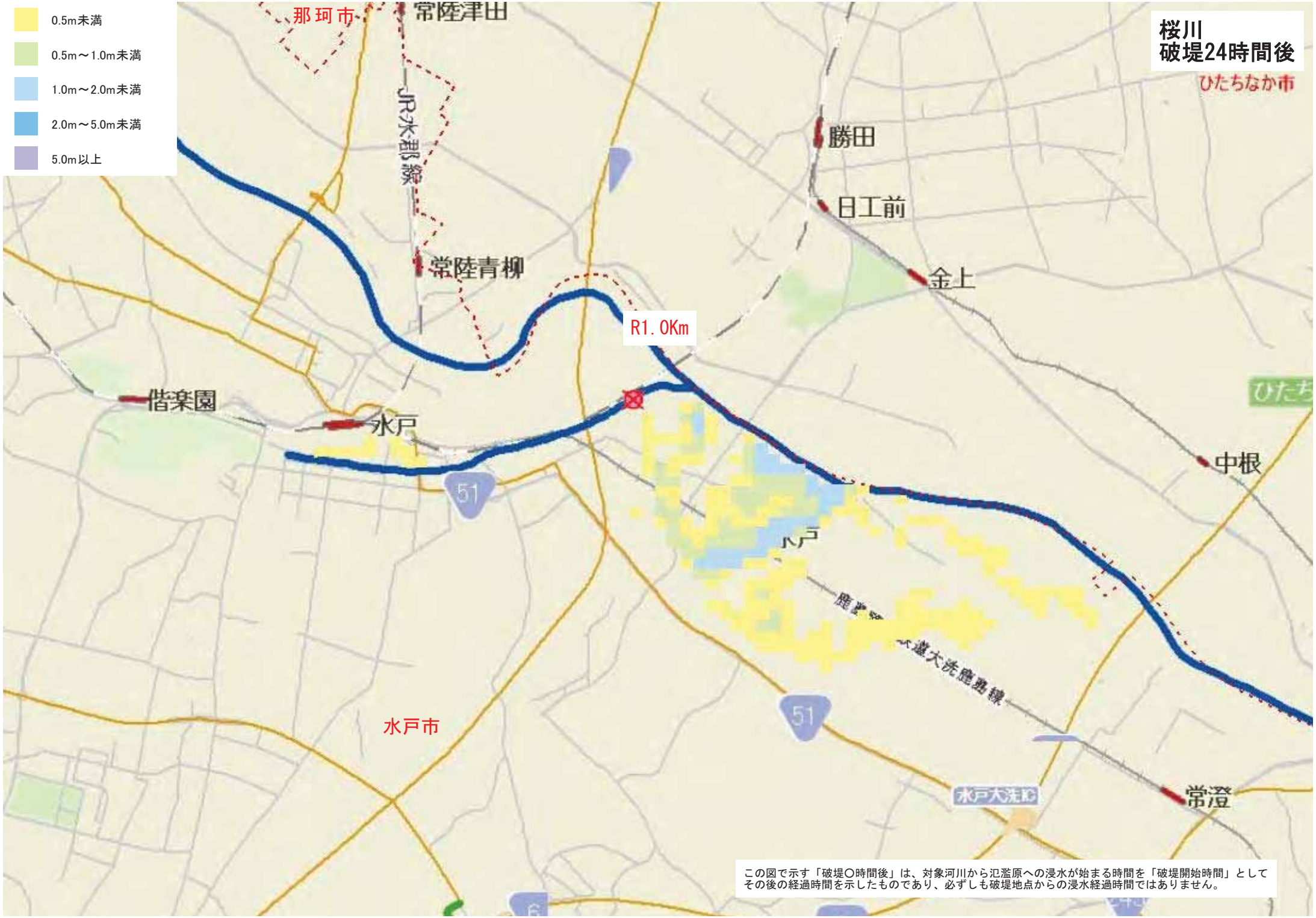
桜川
破堤24時間後
0.5m未満
0.5m～1.0m未満
1.0m～2.0m未満
2.0m～5.0m未満
5.0m以上
那珂市
常陸津田
JR水郡線
常陸青柳
勝田
日工前
金上
R1.0Km
偕楽園
水戸
中根
水戸市
常澄
水戸大洗駅
51
この図で示す「破堤○時間後」は、対象河川から氾濫原への浸水が始まる時間を「破堤開始時間」として
その後の経過時間を示したものであり、必ずしも破堤地点からの浸水経過時間ではありません。

0.5m未満
0.5m～1.0m未満
1.0m～2.0m未満
2.0m～5.0m未満
5.0m以上
桜川
破堤36時間後
那珂市
常陸津田
JR水郡線
常陸青柳
勝田
日工前
金上
R1.0Km
偕楽園
水戸
中根
51
水戸
鹿島臨海鉄道大洗鹿島線
水戸市
水戸大洗IC
常澄
ひたちなか市
この図で示す「破堤○時間後」は、対象河川から氾濫原への浸水が始まる時間を「破堤開始時間」として
その後の経過時間を示したものであり、必ずしも破堤地点からの浸水経過時間ではありません。

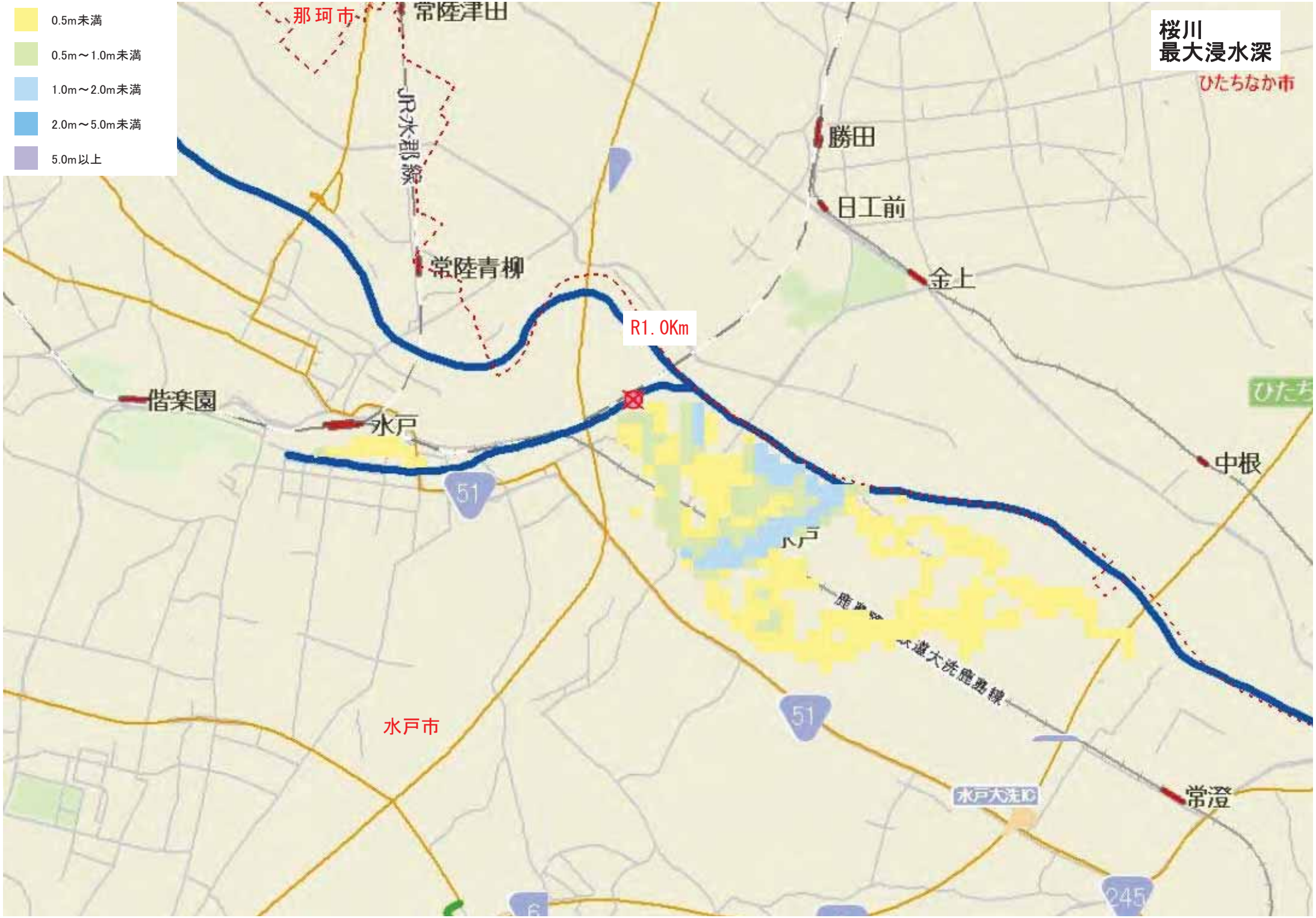
桜川
最大浸水深
0.5m未満
0.5m～1.0m未満
1.0m～2.0m未満
2.0m～5.0m未満
5.0m以上
那珂市
常陸津田
JR水郡線
常陸青柳
勝田
日工前
金上
R1.0Km
偕楽園
水戸
中根
水戸市
水戸大洗鹿島線
水戸大洗駅
常澄
ひたちなか市
51
245

桜川
破堤1時間後
0.5m未満
0.5m～1.0m未満
1.0m～2.0m未満
2.0m～5.0m未満
5.0m以上
那珂市
常陸津田
JR水郡線
常陸青柳
R2.0Km
偕楽園
水戸
51
勝田
日工前
金上
ひたちなか市
中根
東水戸
鹿島臨海鉄道大洗鹿島線
水戸市
水戸大洗IC
常澄
この図で示す「破堤○時間後」は、対象河川から氾濫原への浸水が始まる時間を「破堤開始時間」として
その後の経過時間を示したものであり、必ずしも破堤地点からの浸水経過時間ではありません。

0.5m未満
0.5m～1.0m未満
1.0m～2.0m未満
2.0m～5.0m未満
5.0m以上
桜川
破堤2時間後
那珂市
常陸津田
JR水郡線
常陸青柳
勝田
日工前
金上
ひたちなか市
R2.0Km
偕楽園
水戸
中根
東水戸
鹿島臨海鉄道大洗鹿島線
水戸市
水戸大洗IC
常澄
51
この図で示す「破堤○時間後」は、対象河川から氾濫原への浸水が始まる時間を「破堤開始時間」として
その後の経過時間を示したものであり、必ずしも破堤地点からの浸水経過時間ではありません。

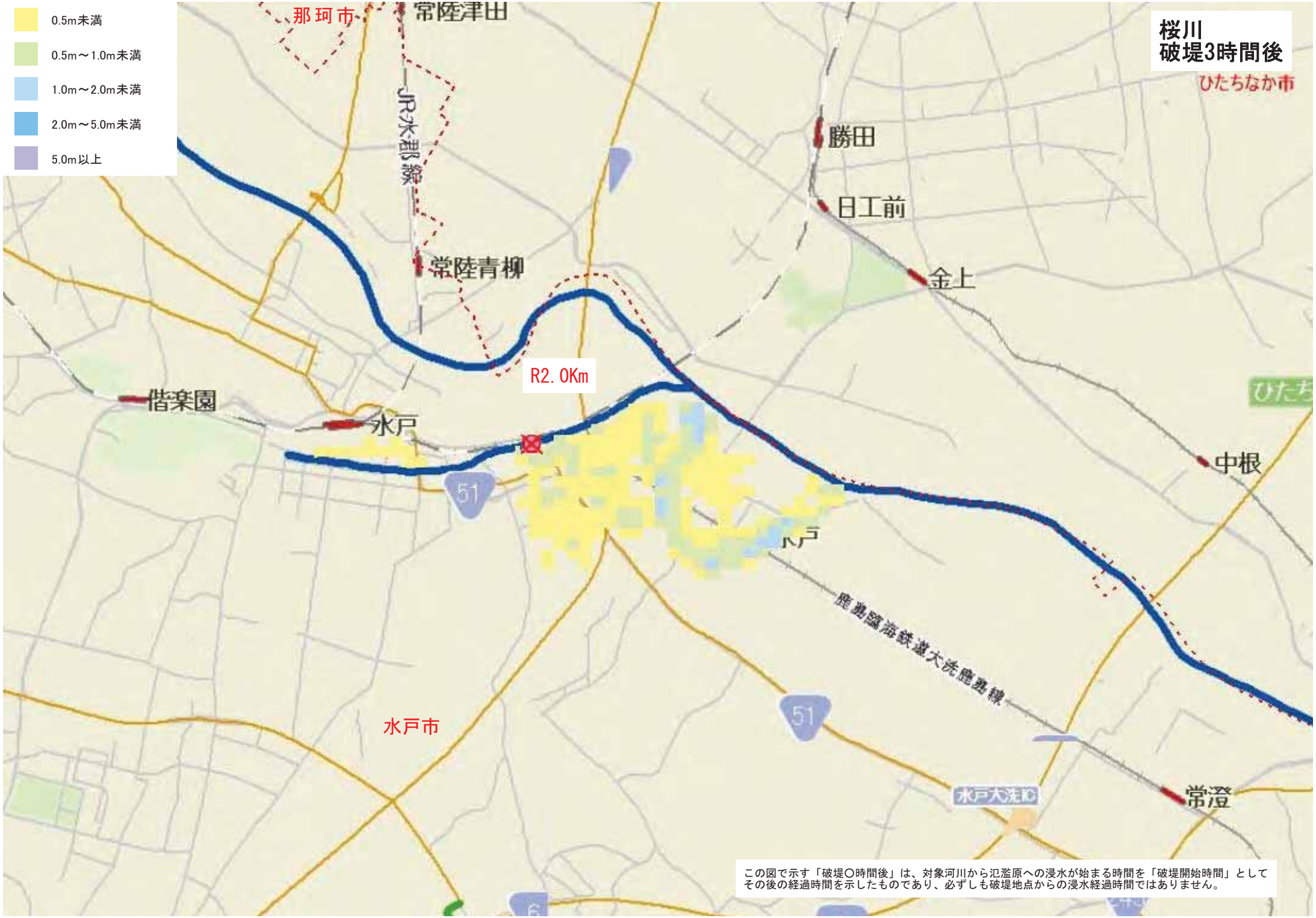

この図で示す「破堤○時間後」は、対象河川から氾濫原への浸水が始まる時間を「破堤開始時間」として
その後の経過時間を示したものであり、必ずしも破堤地点からの浸水経過時間ではありません。

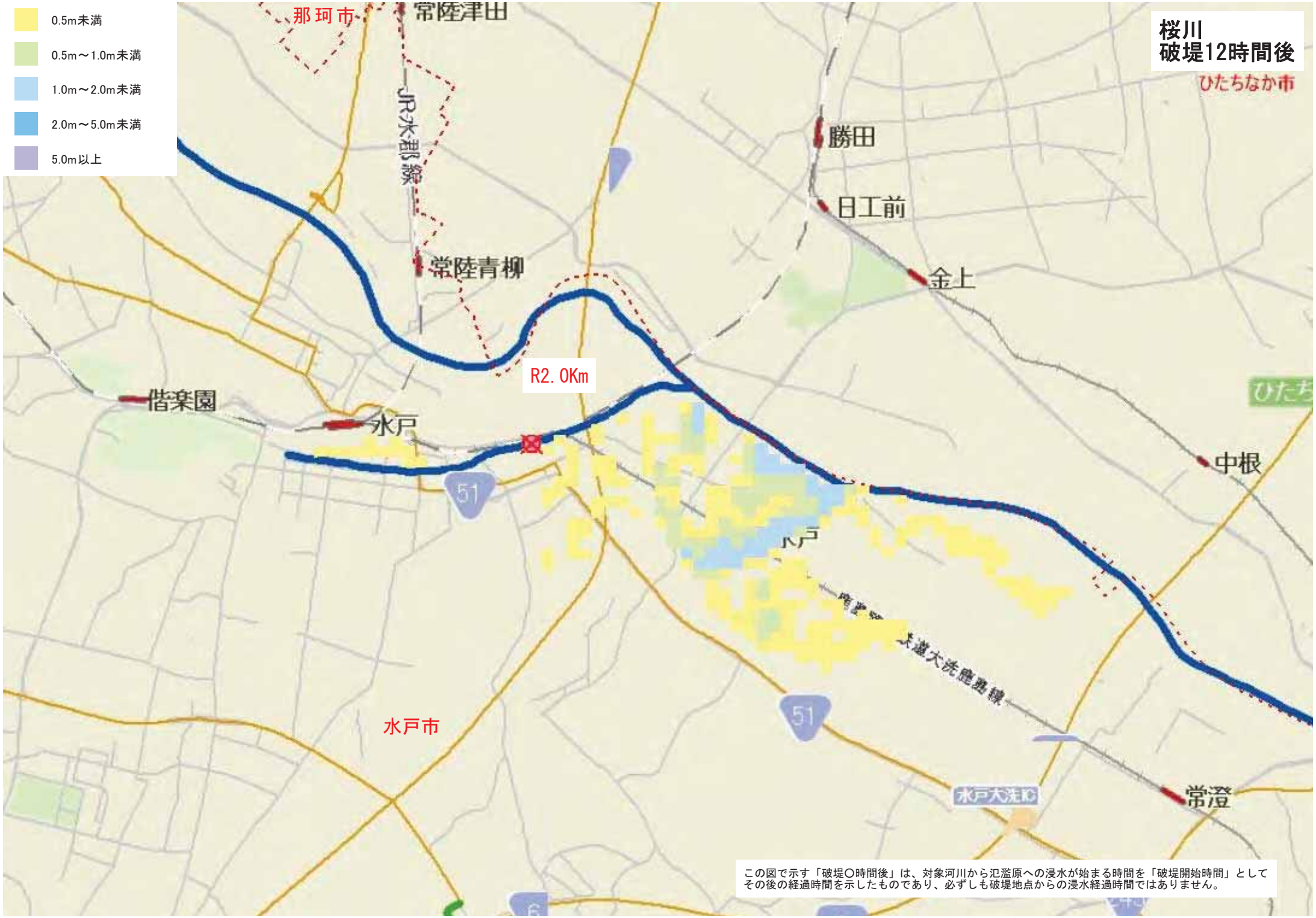
0.5m未満
0.5m～1.0m未満
1.0m～2.0m未満
2.0m～5.0m未満
5.0m以上
桜川
破堤12時間後
那珂市
常陸津田
JR水郡線
常陸青柳
勝田
日工前
金上
ひたちなか市
R2.0Km
偕楽園
水戸
中根
51
水戸
水戸市
水戸大洗鹿島線
水戸大洗
常澄
この図で示す「破堤○時間後」は、対象河川から氾濫原への浸水が始まる時間を「破堤開始時間」として
その後の経過時間を示したものであり、必ずしも破堤地点からの浸水経過時間ではありません。

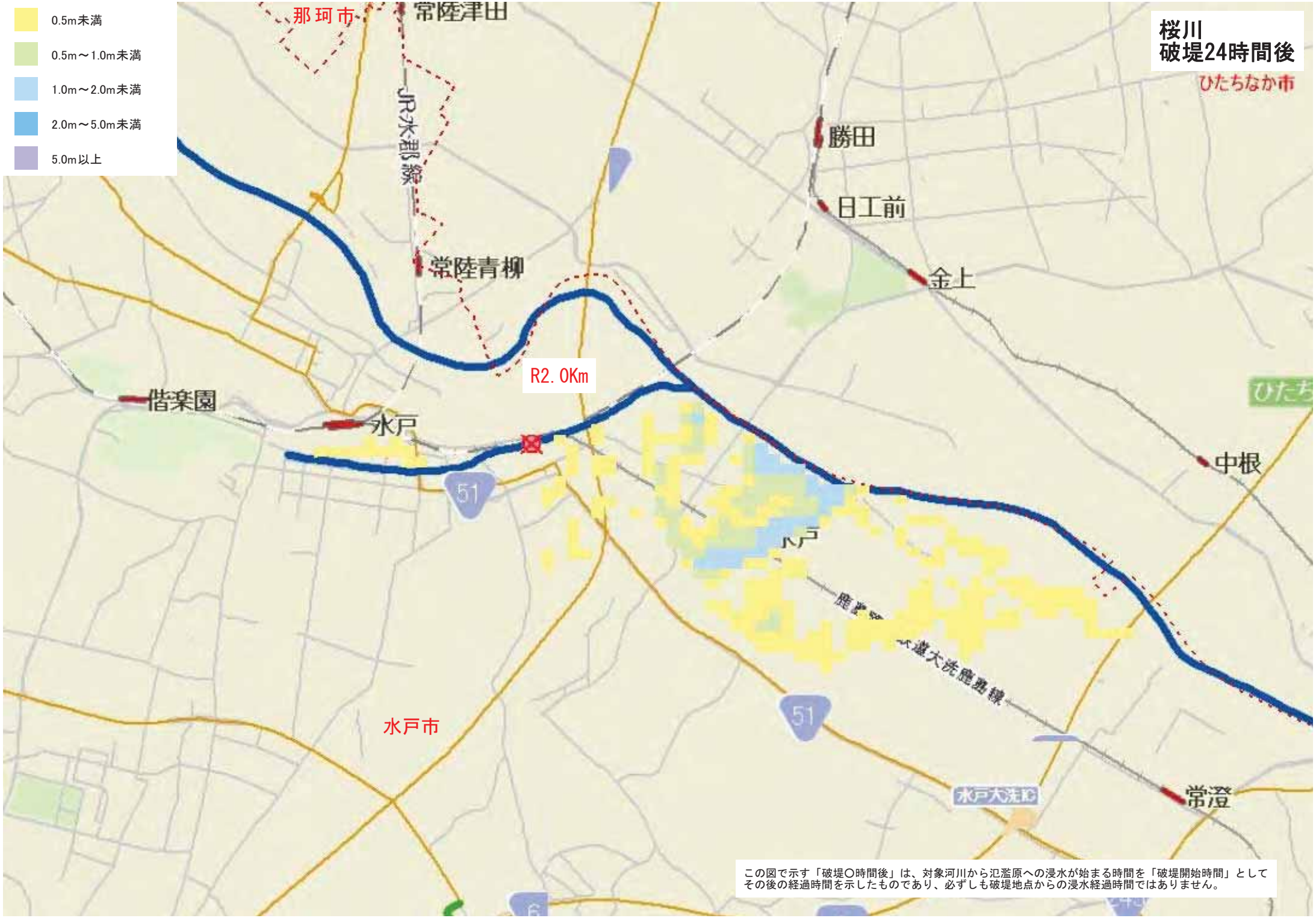

この図で示す「破堤○時間後」は、対象河川から氾濫原への浸水が始まる時間を「破堤開始時間」として
その後の経過時間を示したものであり、必ずしも破堤地点からの浸水経過時間ではありません。

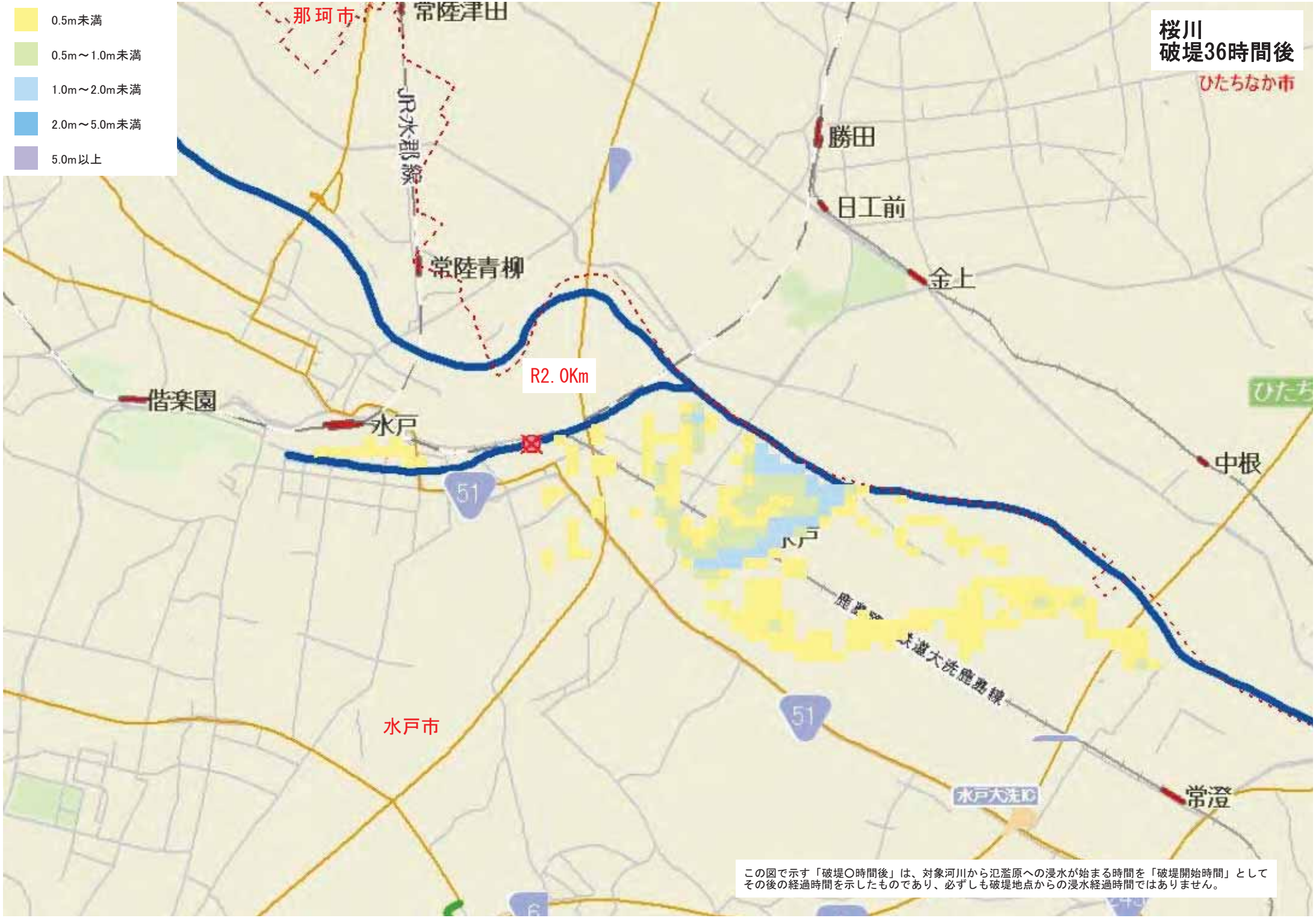
桜川
破堤36時間後
0.5m未満
0.5m～1.0m未満
1.0m～2.0m未満
2.0m～5.0m未満
5.0m以上
那珂市
常陸津田
JR水郡線
常陸青柳
勝田
日工前
金上
ひたちなか市
R2.0Km
偕楽園
水戸
中根
51
水戸
鹿島臨海鉄道大洗鹿島線
水戸市
水戸大洗IC
常澄
この図で示す「破堤○時間後」は、対象河川から氾濫原への浸水が始まる時間を「破堤開始時間」として
その後の経過時間を示したものであり、必ずしも破堤地点からの浸水経過時間ではありません。

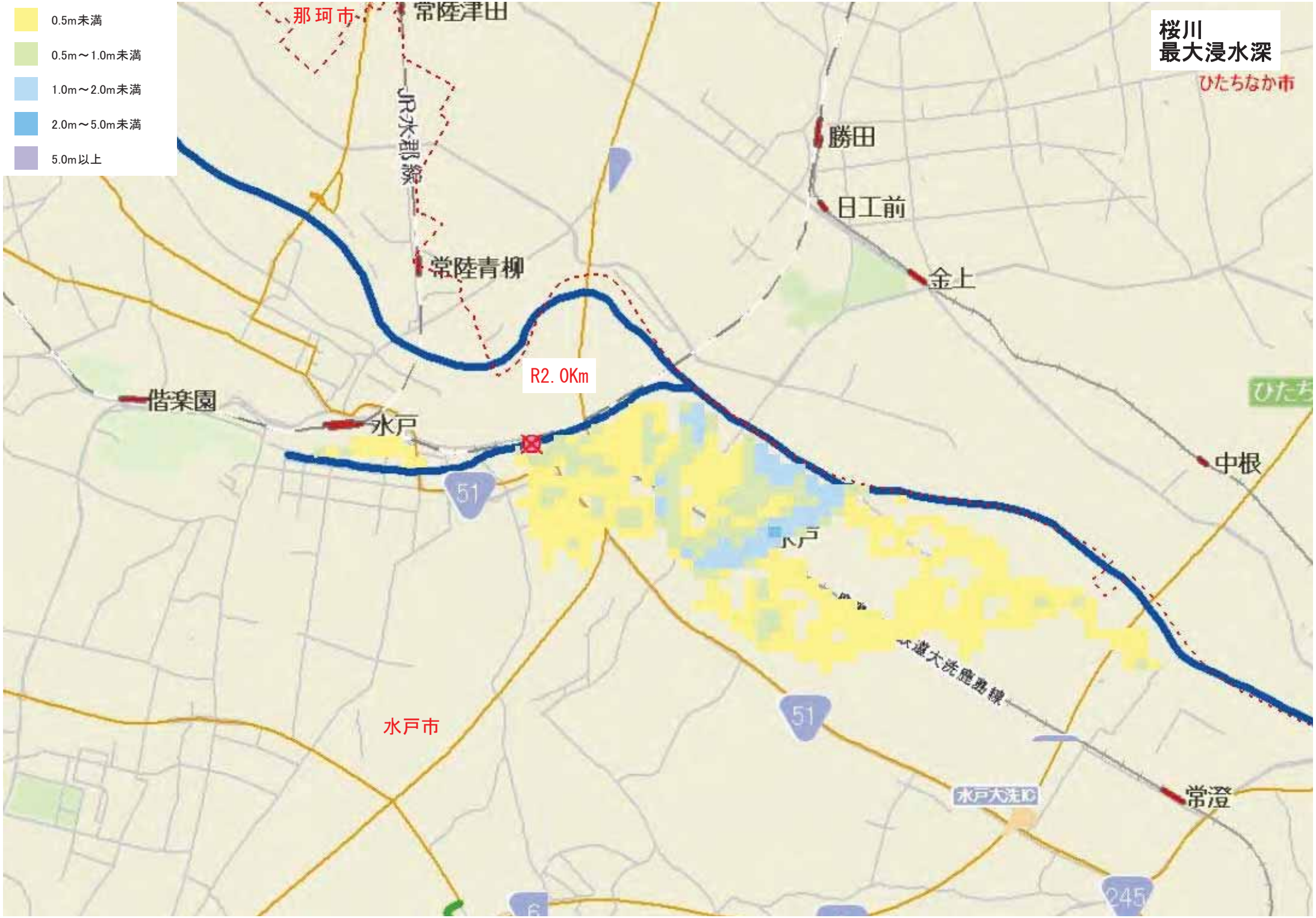
桜川
最大浸水深
0.5m未満
0.5m～1.0m未満
1.0m～2.0m未満
2.0m～5.0m未満
5.0m以上
那珂市
常陸津田
JR水郡線
常陸青柳
勝田
日工前
金上
ひたちなか市
R2.0Km
偕楽園
水戸
中根
水戸市
水戸大洗鹿島線
水戸大洗
常澄
51
245

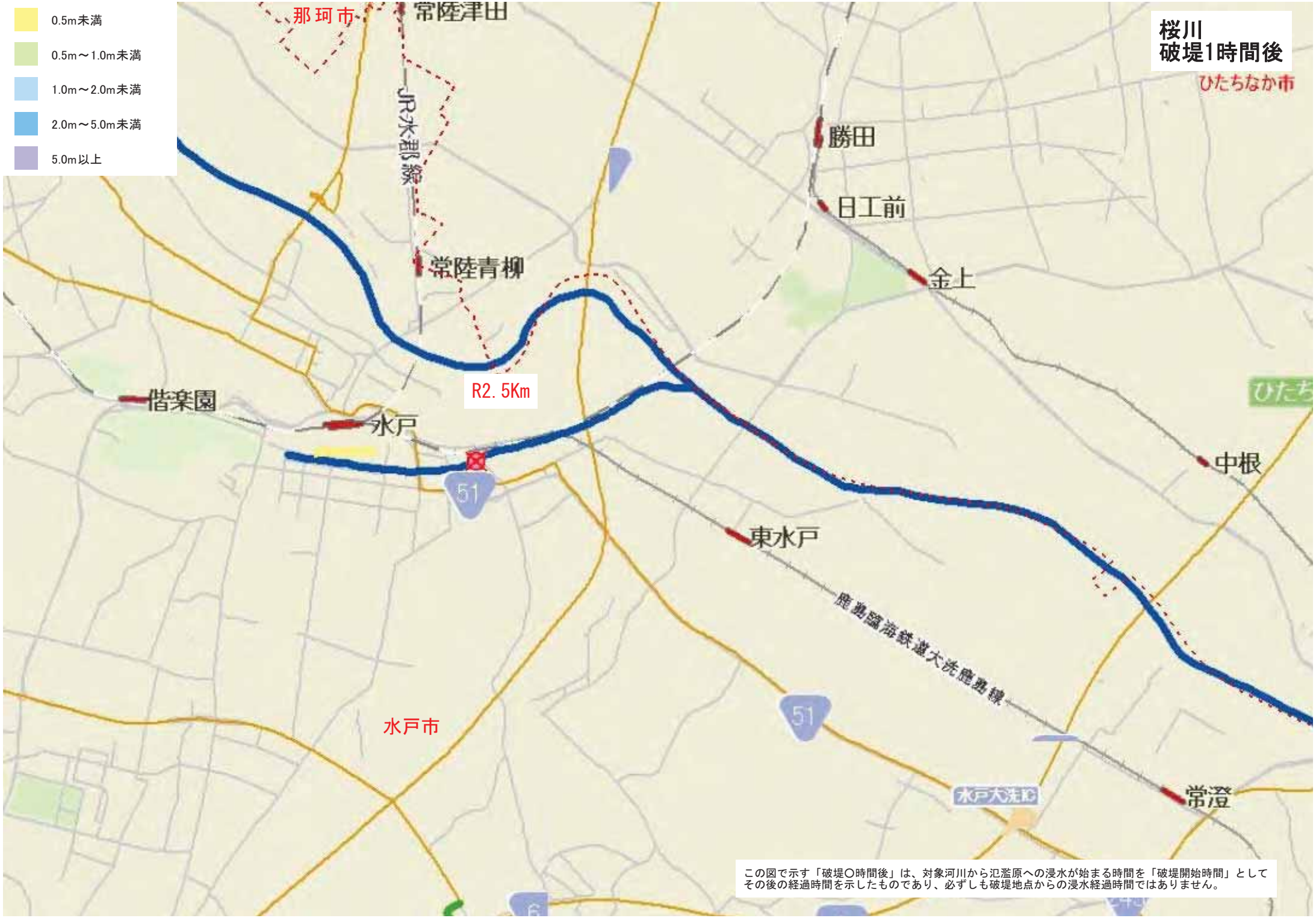
桜川
破堤1時間後
0.5m未満
0.5m～1.0m未満
1.0m～2.0m未満
2.0m～5.0m未満
5.0m以上
那珂市
常陸津田
JR水郡線
常陸青柳
R2.5Km
偕楽園
水戸
51
勝田
日工前
金上
ひたちなか市
中根
東水戸
鹿島臨海鉄道大洗鹿島線
水戸市
水戸大洗駅
常澄
この図で示す「破堤○時間後」は、対象河川から氾濫原への浸水が始まる時間を「破堤開始時間」として
その後の経過時間を示したものであり、必ずしも破堤地点からの浸水経過時間ではありません。

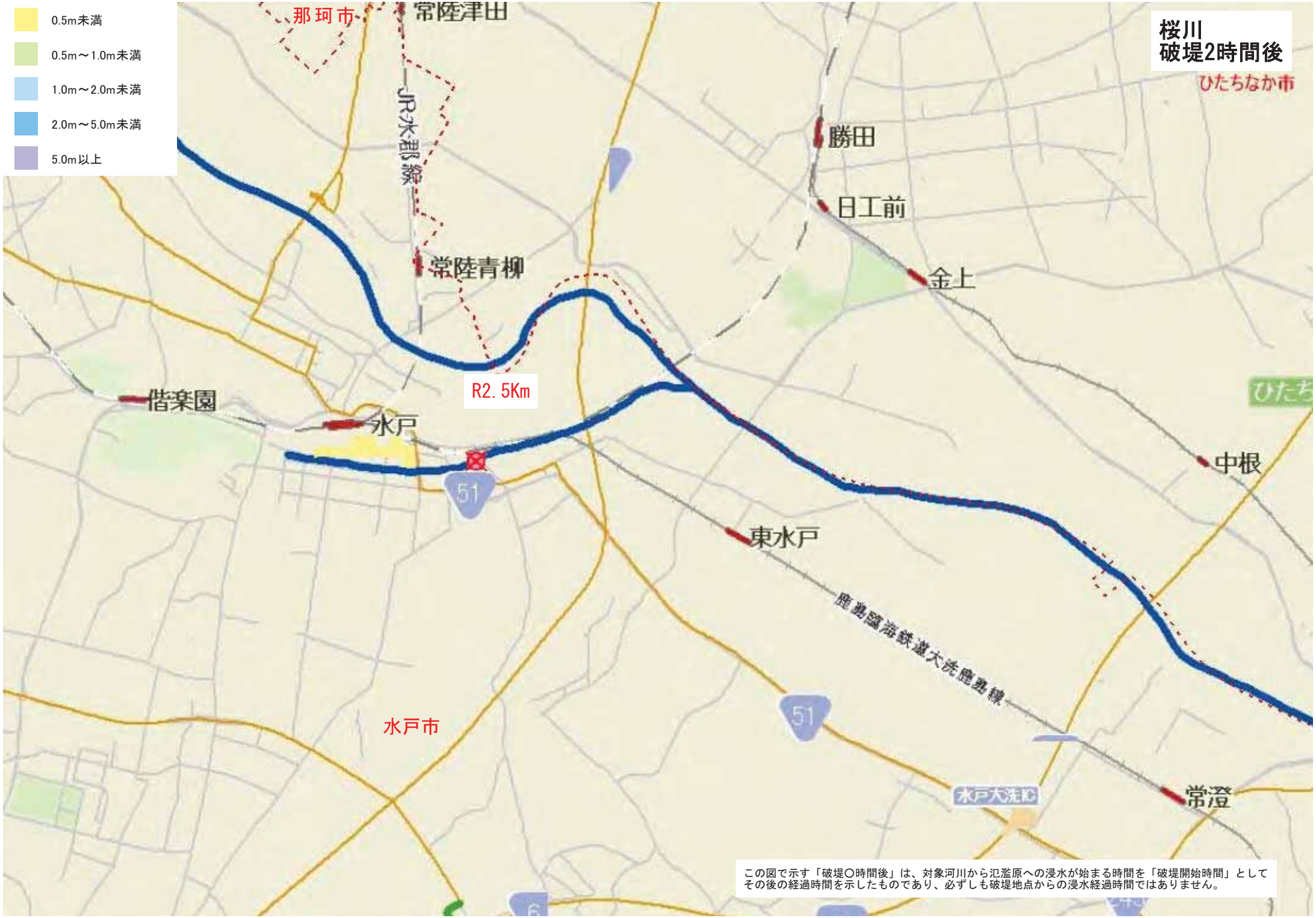
0.5m未満
0.5m～1.0m未満
1.0m～2.0m未満
2.0m～5.0m未満
5.0m以上
桜川
破堤2時間後
那珂市
常陸津田
JR水郡線
ひたちなか市
勝田
日工前
金上
常陸青柳
R2.5Km
偕楽園
水戸
51
中根
東水戸
鹿島臨海鉄道大洗鹿島線
水戸市
水戸大洗駅
常澄
この図で示す「破堤○時間後」は、対象河川から氾濫原への浸水が始まる時間を「破堤開始時間」として
その後の経過時間を示したものであり、必ずしも破堤地点からの浸水経過時間ではありません。

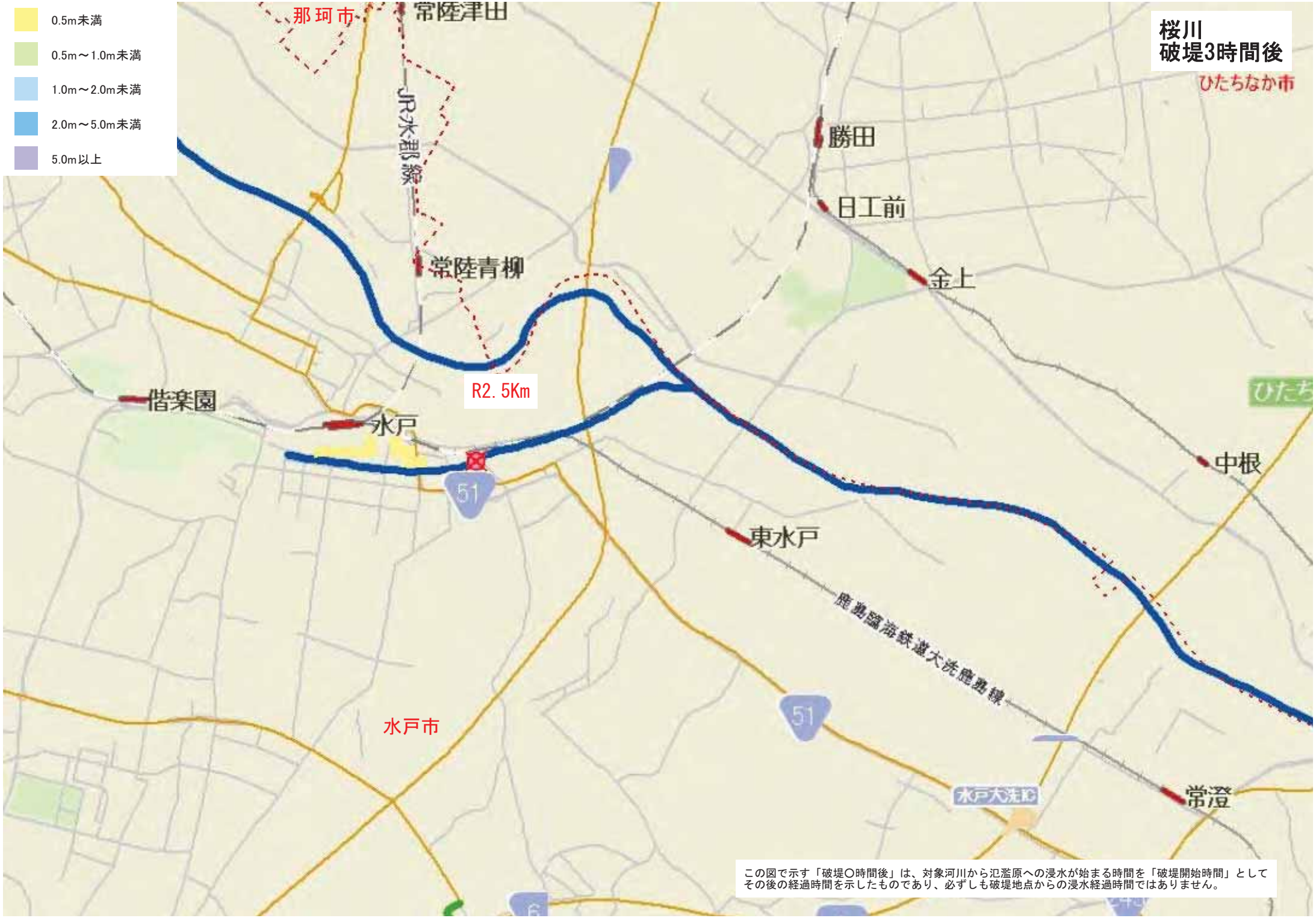
0.5m未満
0.5m～1.0m未満
1.0m～2.0m未満
2.0m～5.0m未満
5.0m以上
桜川
破堤3時間後
那珂市
常陸津田
JR水郡線
ひたちなか市
勝田
日工前
金上
常陸青柳
R2.5Km
偕楽園
水戸
51
中根
東水戸
鹿島臨海鉄道大洗鹿島線
水戸市
水戸大洗駅
常澄
この図で示す「破堤○時間後」は、対象河川から氾濫原への浸水が始まる時間を「破堤開始時間」として
その後の経過時間を示したものであり、必ずしも破堤地点からの浸水経過時間ではありません。

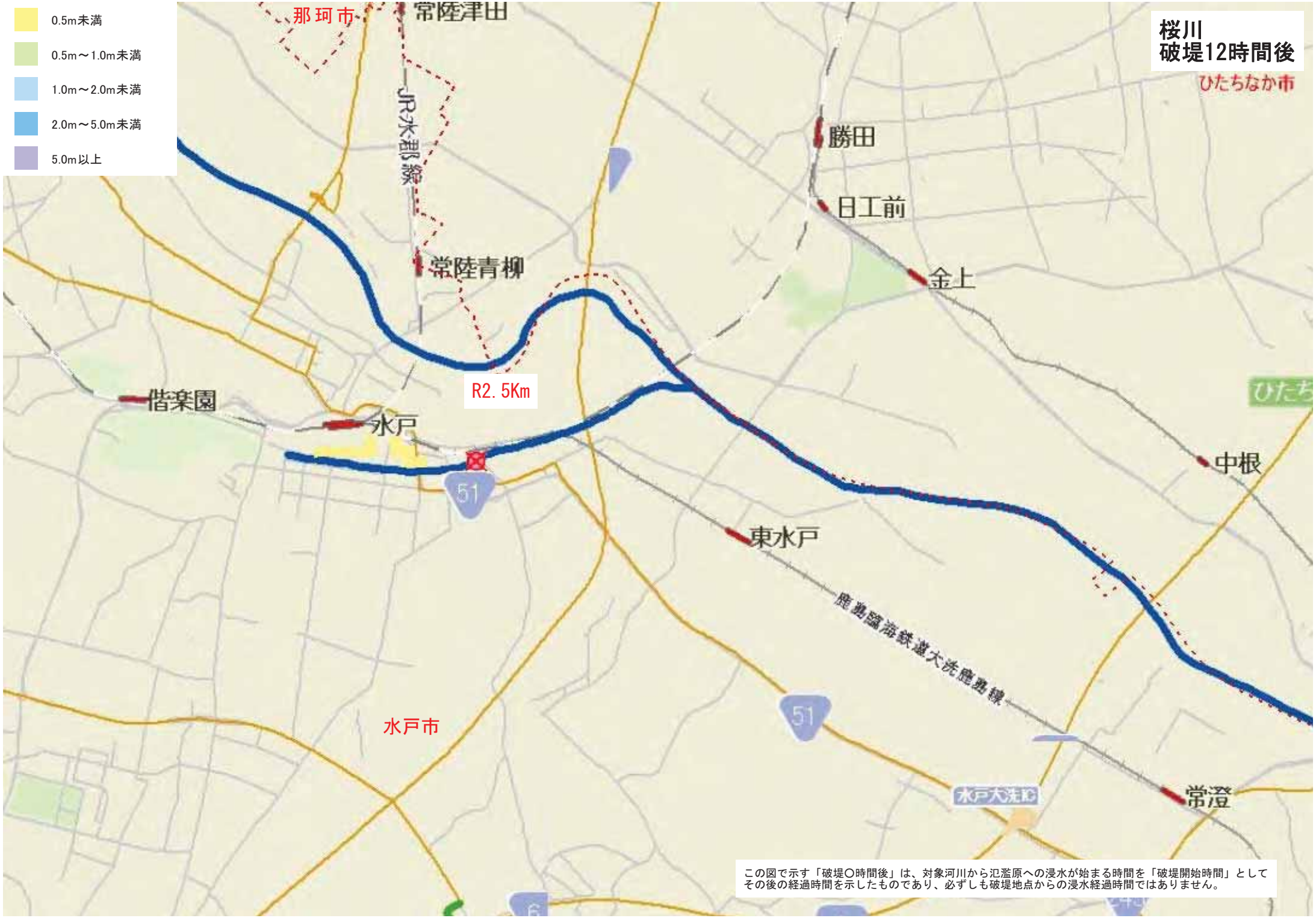
0.5m未満
0.5m～1.0m未満
1.0m～2.0m未満
2.0m～5.0m未満
5.0m以上
桜川
破堤12時間後
那珂市
常陸津田
JR水郡線
ひたちなか市
勝田
日工前
金上
常陸青柳
R2.5Km
偕楽園
水戸
51
中根
東水戸
鹿島臨海鉄道大洗鹿島線
水戸市
水戸大洗IC
常澄
この図で示す「破堤○時間後」は、対象河川から氾濫原への浸水が始まる時間を「破堤開始時間」として
その後の経過時間を示したものであり、必ずしも破堤地点からの浸水経過時間ではありません。

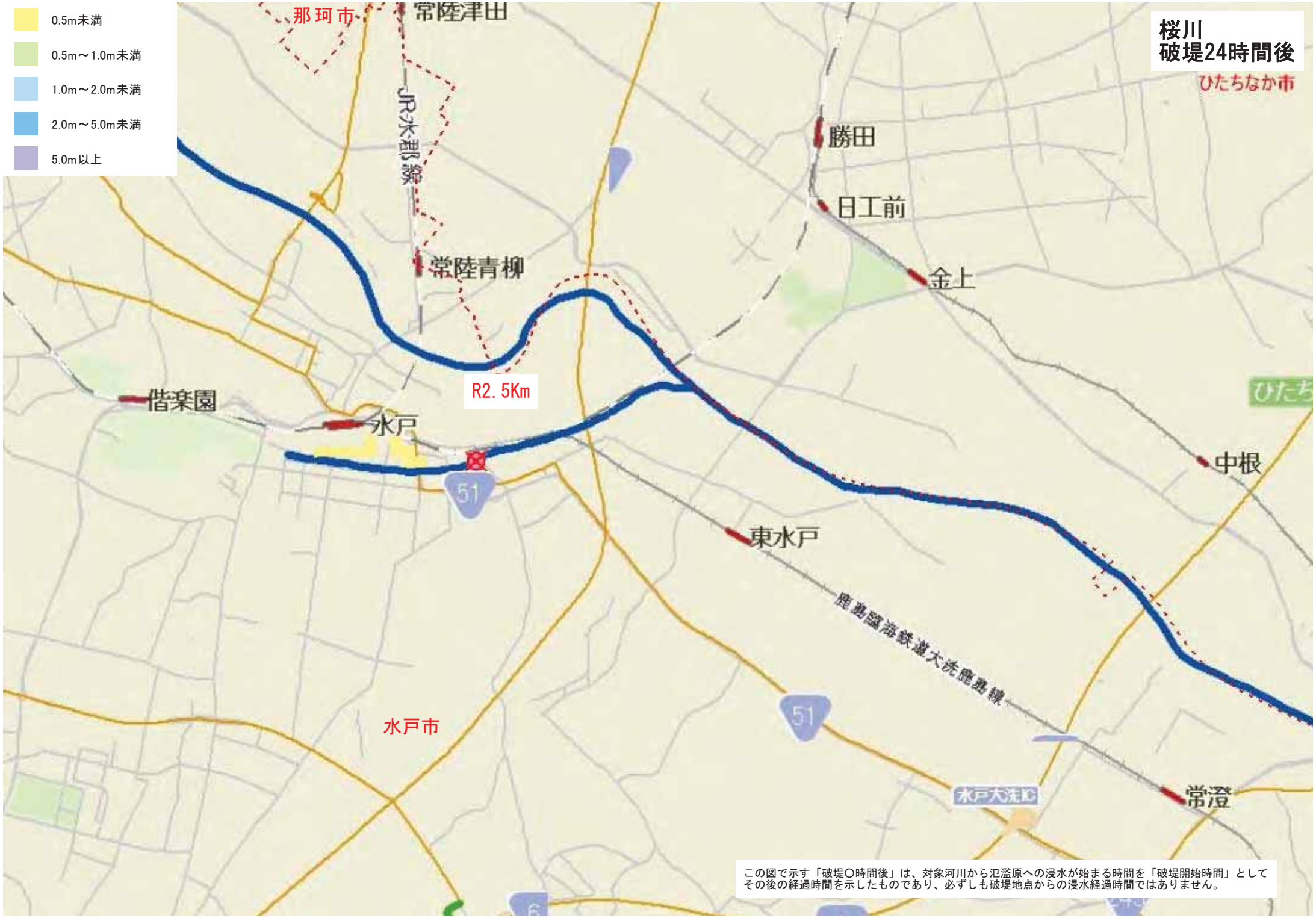
0.5m未満
0.5m～1.0m未満
1.0m～2.0m未満
2.0m～5.0m未満
5.0m以上
桜川
破堤24時間後
那珂市
常陸津田
JR水郡線
ひたちなか市
勝田
日工前
金上
常陸青柳
R2.5Km
偕楽園
水戸
51
中根
東水戸
鹿島臨海鉄道大洗鹿島線
水戸市
水戸大洗駅
常澄
この図で示す「破堤○時間後」は、対象河川から氾濫原への浸水が始まる時間を「破堤開始時間」として
その後の経過時間を示したものであり、必ずしも破堤地点からの浸水経過時間ではありません。

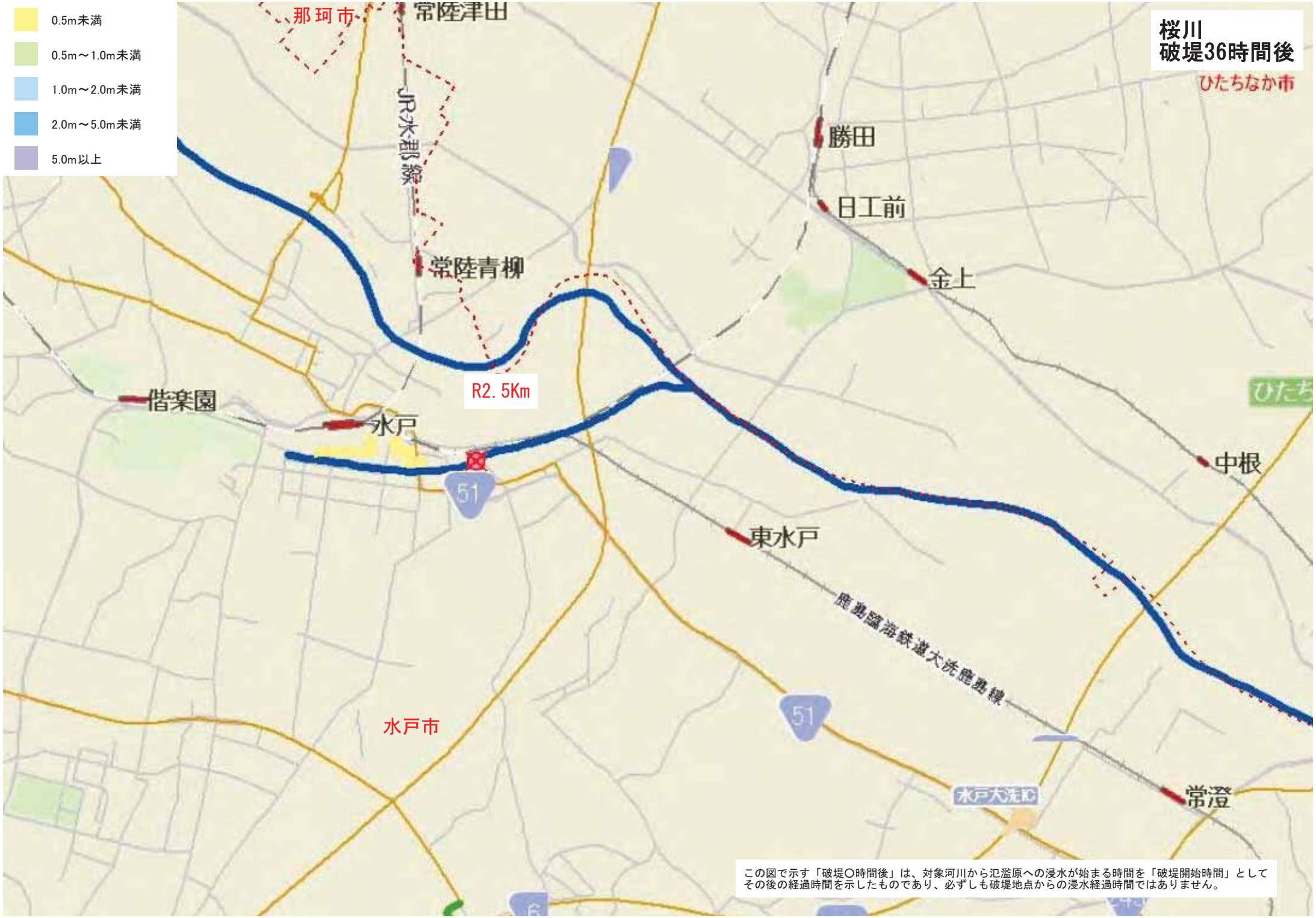
0.5m未満
0.5m～1.0m未満
1.0m～2.0m未満
2.0m～5.0m未満
5.0m以上
桜川
破堤36時間後
那珂市
常陸津田
JR水郡線
常陸青柳
勝田
日工前
金上
ひたちなか市
R2.5Km
偕楽園
水戸
51
中根
東水戸
鹿島臨海鉄道大洗鹿島線
水戸市
水戸大洗駅
常澄
この図で示す「破堤○時間後」は、対象河川から氾濫原への浸水が始まる時間を「破堤開始時間」として
その後の経過時間を示したものであり、必ずしも破堤地点からの浸水経過時間ではありません。

0.5m未満
0.5m～1.0m未満
1.0m～2.0m未満
2.0m～5.0m未満
5.0m以上
桜川
最大浸水深
那珂市
常陸津田
JR水郡線
常陸青柳
勝田
日工前
金上
ひたちなか市
R2.5Km
偕楽園
水戸
中根
東水戸
鹿島臨海鉄道大洗鹿島線
水戸市
水戸大洗駅
常澄
51
245

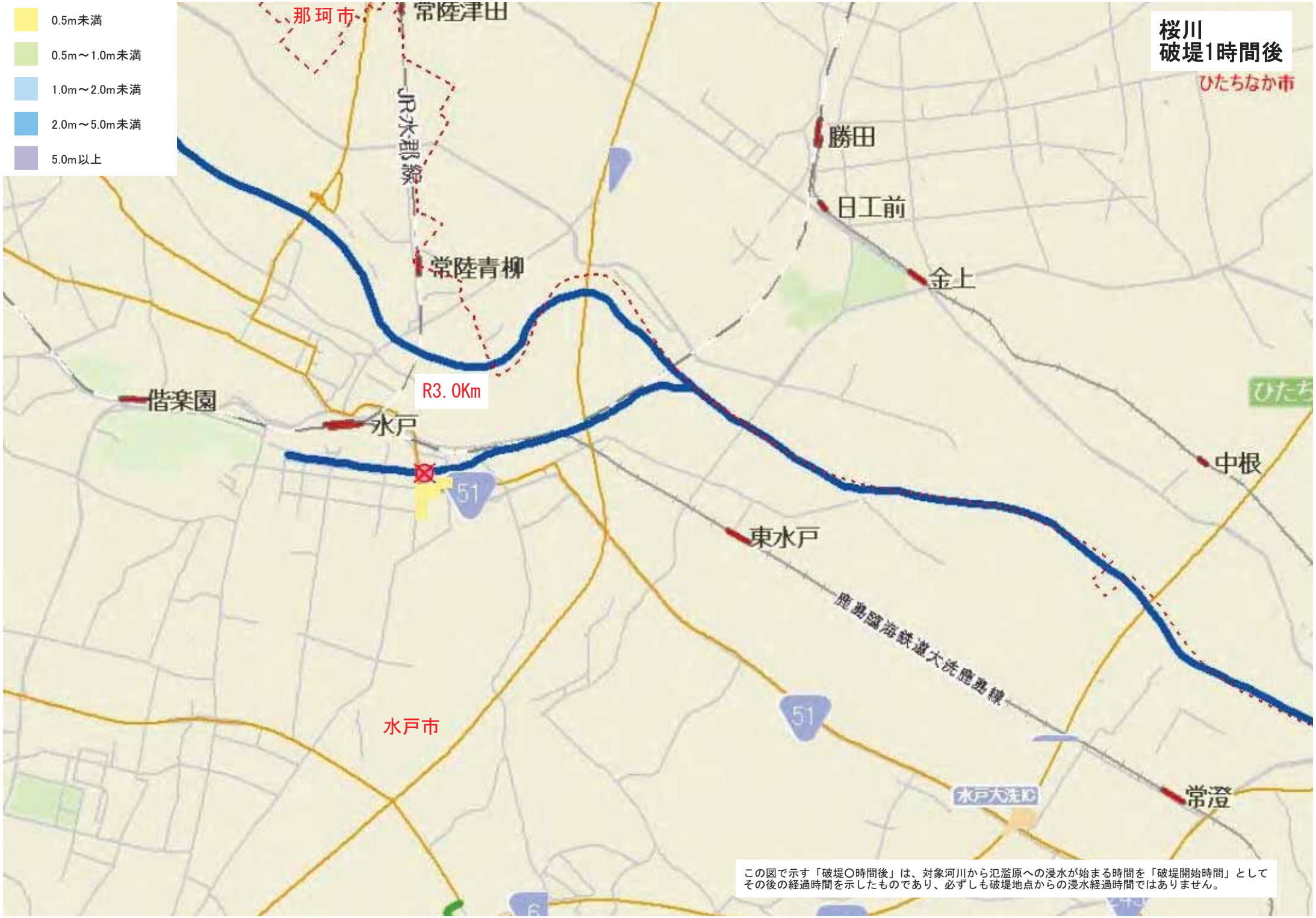
桜川
破堤1時間後
0.5m未満
0.5m～1.0m未満
1.0m～2.0m未満
2.0m～5.0m未満
5.0m以上
那珂市
常陸津田
JR水郡線
ひたちなか市
勝田
日工前
金上
常陸青柳
R3.0Km
偕楽園
水戸
中根
東水戸
鹿島臨海鉄道大洗鹿島線
水戸市
水戸大洗駅
常澄
51
この図で示す「破堤○時間後」は、対象河川から氾濫原への浸水が始まる時間を「破堤開始時間」として
その後の経過時間を示したものであり、必ずしも破堤地点からの浸水経過時間ではありません。

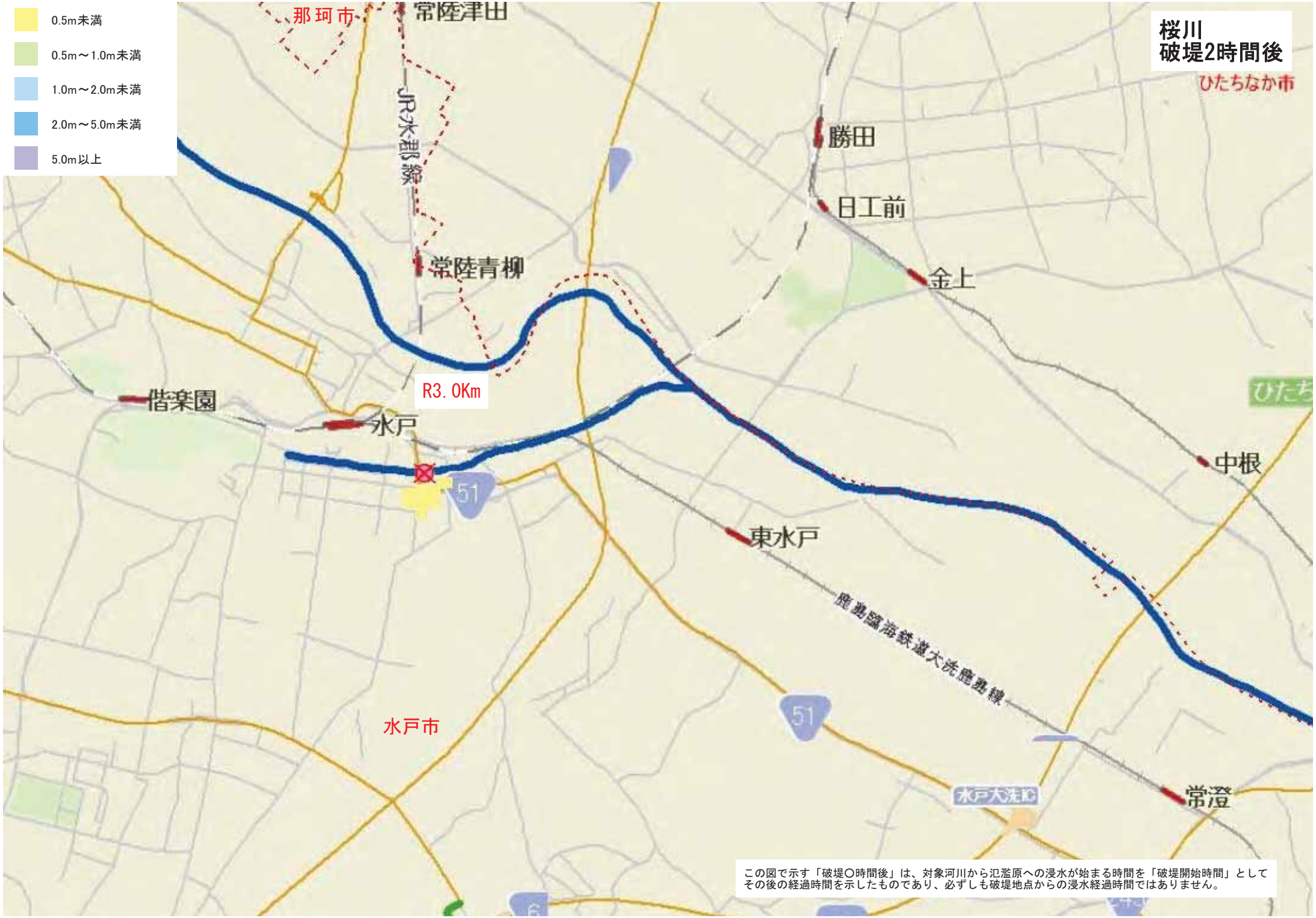
0.5m未満
0.5m～1.0m未満
1.0m～2.0m未満
2.0m～5.0m未満
5.0m以上
桜川
破堤2時間後
那珂市
常陸津田
JR水郡線
ひたちなか市
勝田
日工前
金上
常陸青柳
R3.0Km
偕楽園
水戸
中根
東水戸
鹿島臨海鉄道大洗鹿島線
水戸市
水戸大洗駅
常澄
51
この図で示す「破堤○時間後」は、対象河川から氾濫原への浸水が始まる時間を「破堤開始時間」として
その後の経過時間を示したものであり、必ずしも破堤地点からの浸水経過時間ではありません。

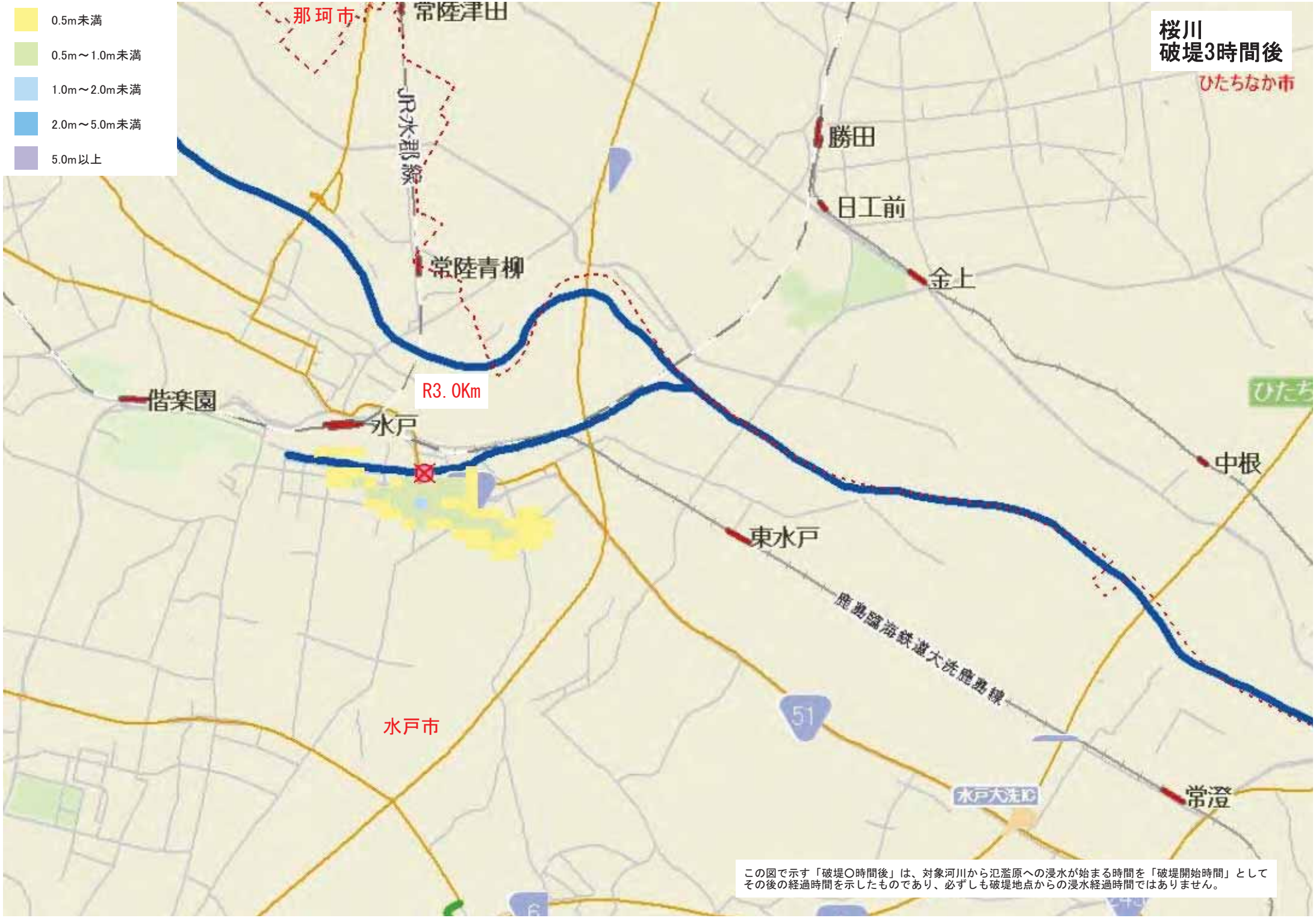

この図で示す「破堤○時間後」は、対象河川から氾濫原への浸水が始まる時間を「破堤開始時間」として
その後の経過時間を示したものであり、必ずしも破堤地点からの浸水経過時間ではありません。

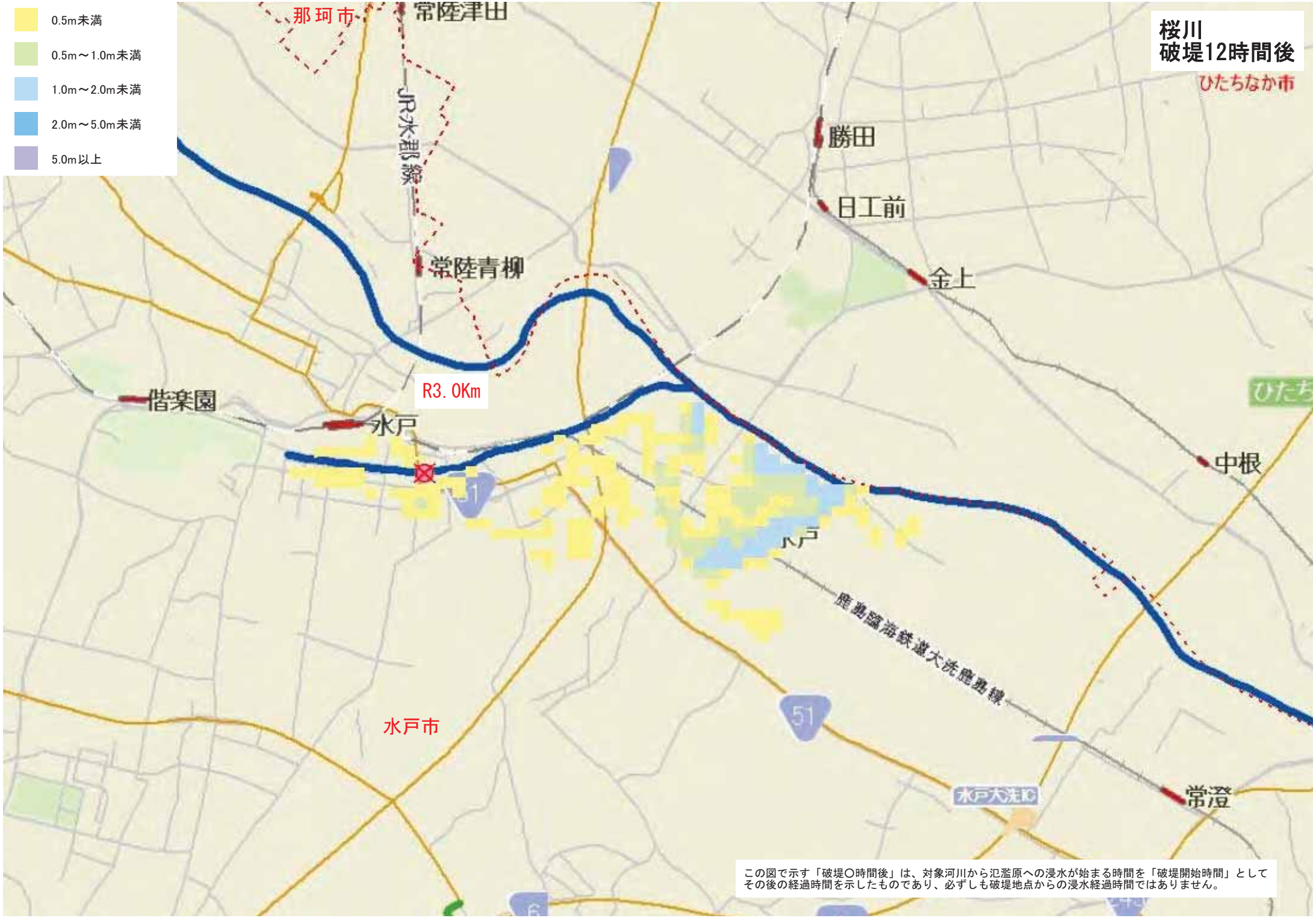

この図で示す「破堤○時間後」は、対象河川から氾濫原への浸水が始まる時間を「破堤開始時間」として
その後の経過時間を示したものであり、必ずしも破堤地点からの浸水経過時間ではありません。

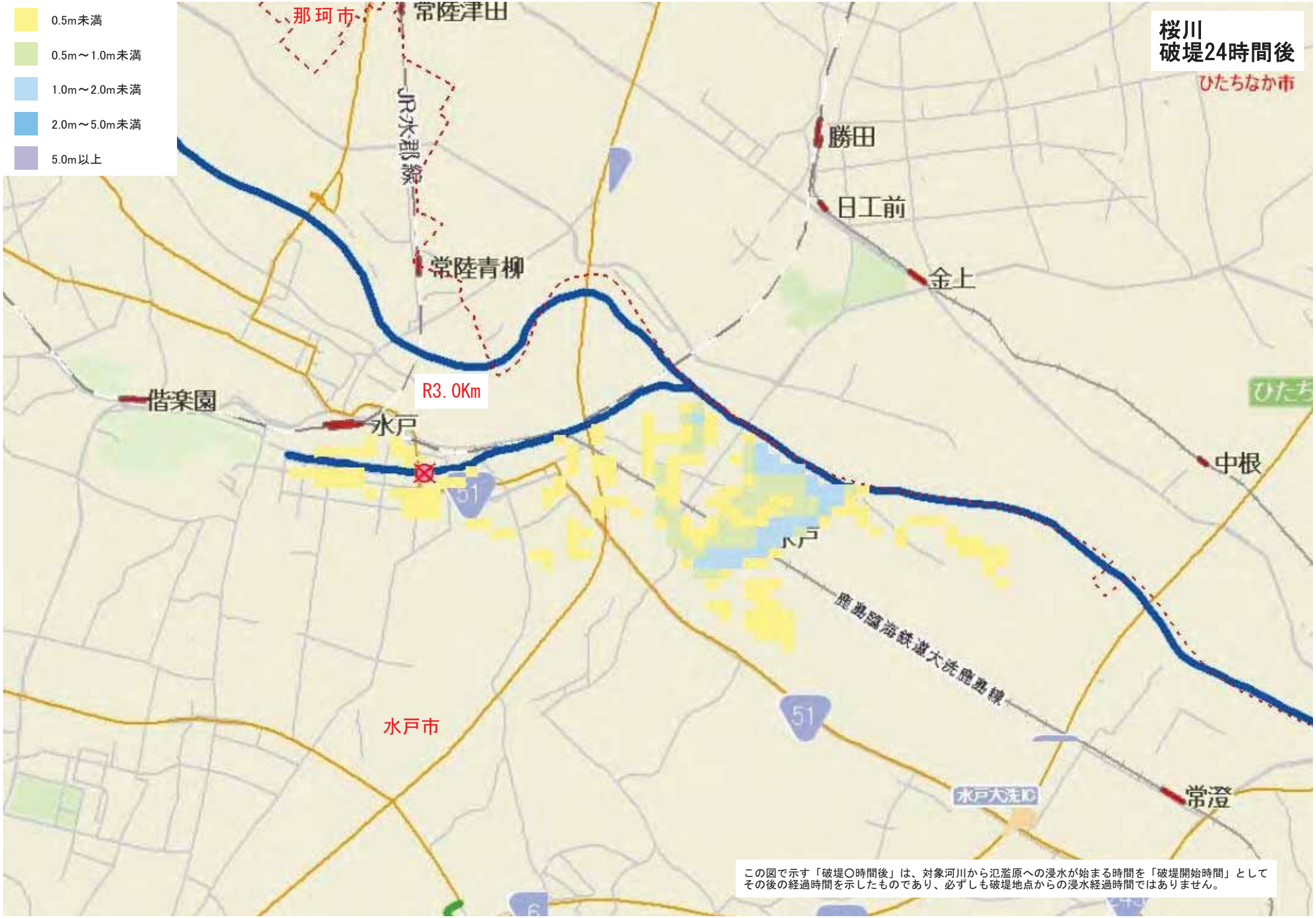
桜川
破堤24時間後
0.5m未満
0.5m～1.0m未満
1.0m～2.0m未満
2.0m～5.0m未満
5.0m以上
那珂市
常陸津田
JR水郡線
常陸青柳
勝田
日工前
金上
ひたちなか市
R3.0Km
偕楽園
水戸
中根
水戸
鹿島臨海鉄道大洗鹿島線
水戸市
水戸大洗IC
常澄
この図で示す「破堤○時間後」は、対象河川から氾濫原への浸水が始まる時間を「破堤開始時間」として
その後の経過時間を示したものであり、必ずしも破堤地点からの浸水経過時間ではありません。

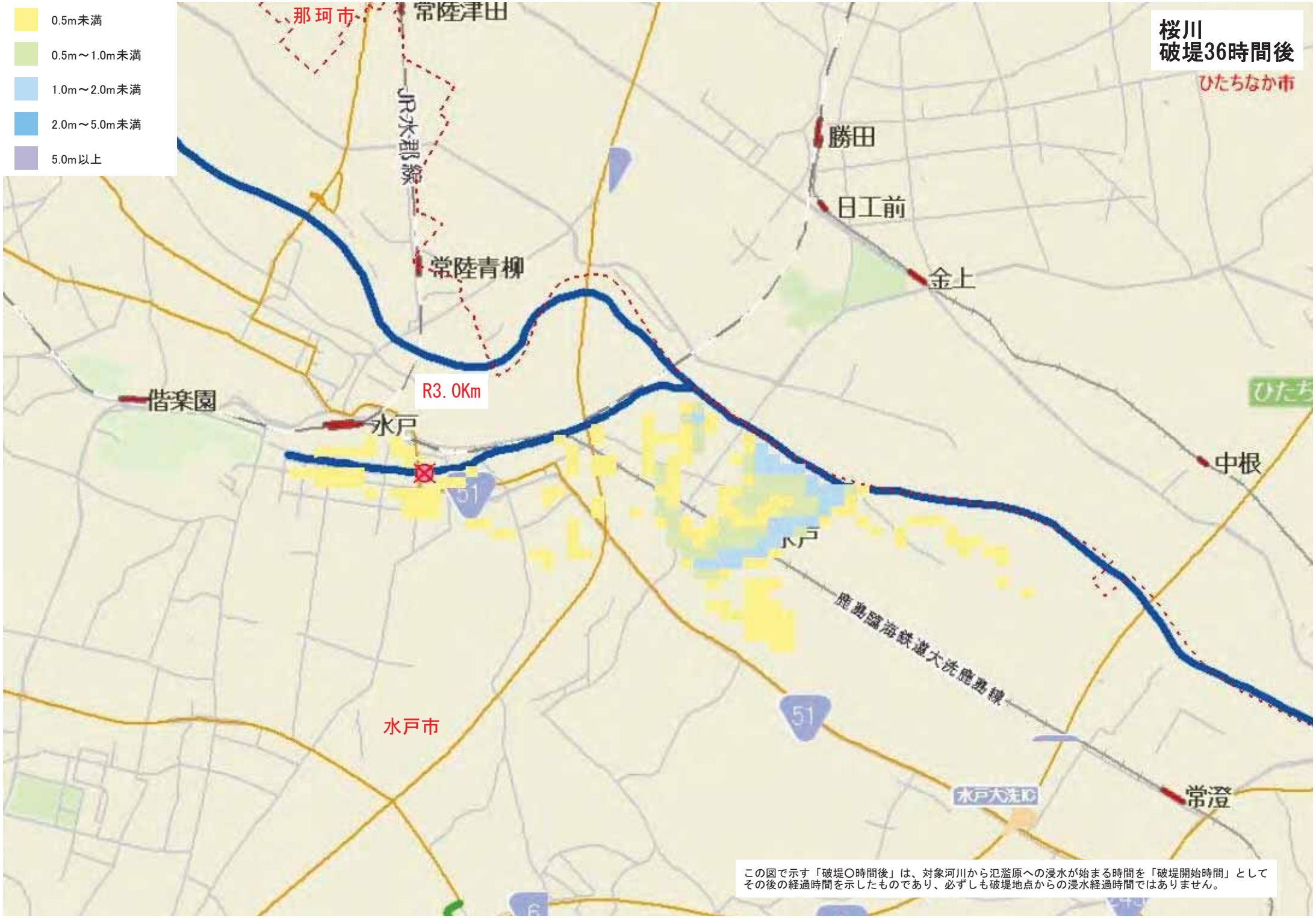
桜川
破堤36時間後
0.5m未満
0.5m～1.0m未満
1.0m～2.0m未満
2.0m～5.0m未満
5.0m以上
那珂市
常陸津田
JR水郡線
常陸青柳
勝田
日工前
金上
ひたちなか市
R3.0Km
偕楽園
水戸
中根
水戸
鹿島臨海鉄道大洗鹿島線
水戸市
水戸大洗IC
常澄
51
この図で示す「破堤O時間後」は、対象河川から氾濫原への浸水が始まる時間を「破堤開始時間」として
その後の経過時間を示したものであり、必ずしも破堤地点からの浸水経過時間ではありません。

0.5m未満
0.5m～1.0m未満
1.0m～2.0m未満
2.0m～5.0m未満
5.0m以上
桜川
最大浸水深
那珂市
常陸津田
JR水郡線
常陸青柳
勝田
日工前
金上
ひたちなか市
偕楽園
水戸
R3.0Km
中根
水戸
鹿島臨海鉄道大洗鹿島線
水戸市
51
水戸大洗IC
常澄
245

桜川
破堤1時間後
0.5m未満
0.5m～1.0m未満
1.0m～2.0m未満
2.0m～5.0m未満
5.0m以上
那珂市
常陸津田
JR水郡線
ひたちなか市
勝田
日工前
金上
常陸青柳
R3.5Km
偕楽園
水戸
中根
東水戸
鹿島臨海鉄道大洗鹿島線
水戸市
51
水戸大洗IC
常澄
この図で示す「破堤○時間後」は、対象河川から氾濫原への浸水が始まる時間を「破堤開始時間」として
その後の経過時間を示したものであり、必ずしも破堤地点からの浸水経過時間ではありません。

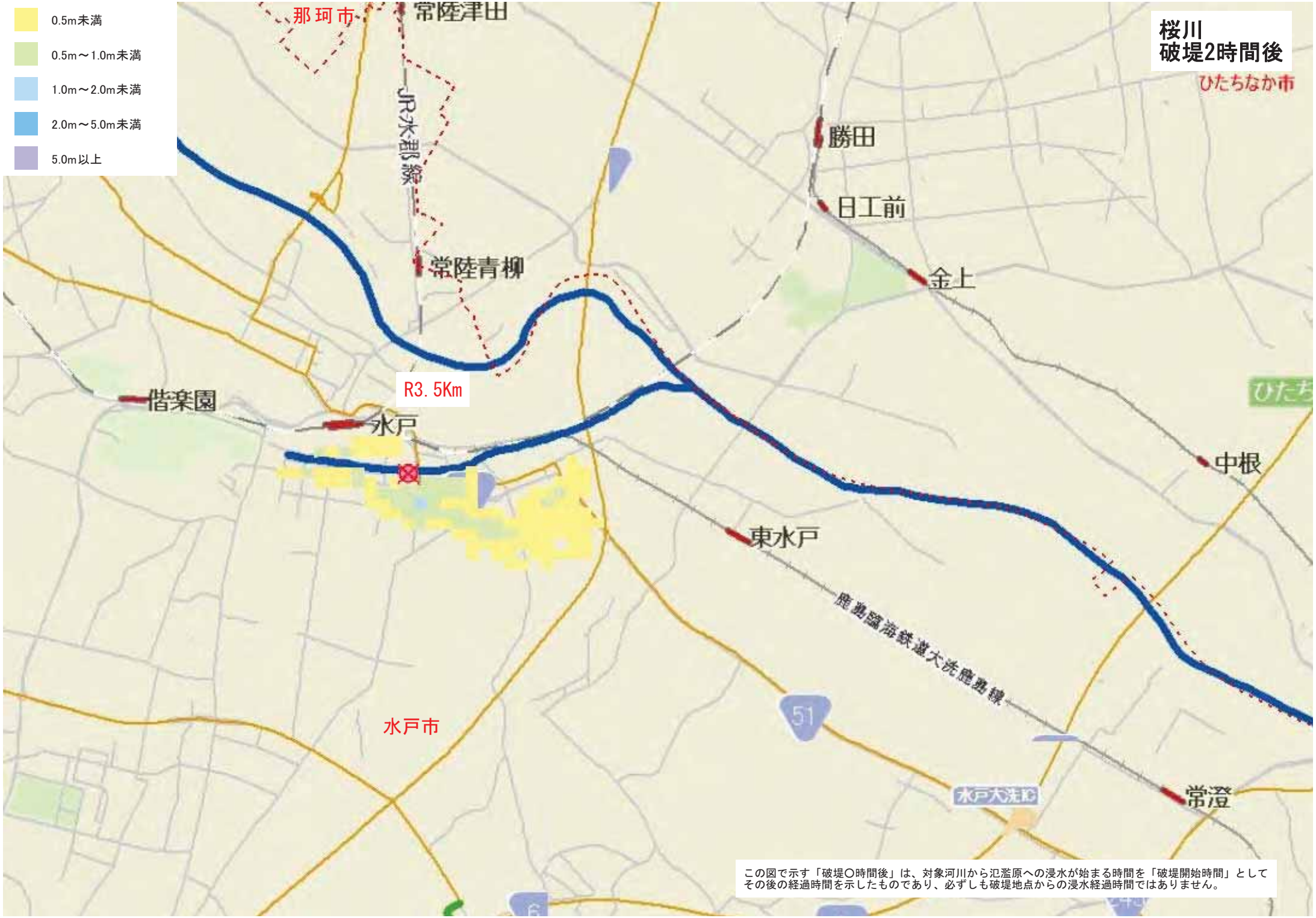
0.5m未満
0.5m～1.0m未満
1.0m～2.0m未満
2.0m～5.0m未満
5.0m以上
桜川
破堤2時間後
那珂市
常陸津田
JR水郡線
ひたちなか市
勝田
日工前
金上
常陸青柳
R3.5Km
偕楽園
水戸
中根
東水戸
鹿島臨海鉄道大洗鹿島線
水戸市
51
水戸大洗IC
常澄
この図で示す「破堤○時間後」は、対象河川から氾濫原への浸水が始まる時間を「破堤開始時間」として
その後の経過時間を示したものであり、必ずしも破堤地点からの浸水経過時間ではありません。

0.5m未満
0.5m～1.0m未満
1.0m～2.0m未満
2.0m～5.0m未満
5.0m以上
桜川
破堤3時間後
那珂市
常陸津田
JR水郡線
常陸青柳
勝田
日工前
金上
ひたちなか市
R3.5Km
偕楽園
水戸
中根
東水戸
鹿島臨海鉄道大洗鹿島線
水戸市
51
水戸大洗IC
常澄
この図で示す「破堤○時間後」は、対象河川から氾濫原への浸水が始まる時間を「破堤開始時間」として
その後の経過時間を示したものであり、必ずしも破堤地点からの浸水経過時間ではありません。

桜川
破堤12時間後
0.5m未満
0.5m～1.0m未満
1.0m～2.0m未満
2.0m～5.0m未満
5.0m以上
那珂市
常陸津田
JR水郡線
常陸青柳
勝田
日工前
金上
ひたちなか市
R3.5Km
偕楽園
水戸
中根
水戸
鹿島臨海鉄道大洗鹿島線
水戸市
水戸大洗IC
常澄
この図で示す「破堤○時間後」は、対象河川から氾濫原への浸水が始まる時間を「破堤開始時間」として
その後の経過時間を示したものであり、必ずしも破堤地点からの浸水経過時間ではありません。

桜川
破堤24時間後
0.5m未満
0.5m～1.0m未満
1.0m～2.0m未満
2.0m～5.0m未満
5.0m以上
那珂市
常陸津田
JR水郡線
常陸青柳
勝田
日工前
金上
ひたちなか市
R3.5Km
偕楽園
水戸
中根
水戸
鹿島臨海鉄道大洗鹿島線
水戸市
水戸大洗IC
常澄
この図で示す「破堤○時間後」は、対象河川から氾濫原への浸水が始まる時間を「破堤開始時間」として
その後の経過時間を示したものであり、必ずしも破堤地点からの浸水経過時間ではありません。

0.5m未満
0.5m～1.0m未満
1.0m～2.0m未満
2.0m～5.0m未満
5.0m以上
桜川
破堤36時間後
那珂市
常陸津田
JR水郡線
常陸青柳
勝田
日工前
金上
ひたちなか市
R3.5Km
偕楽園
水戸
中根
水戸
鹿島臨海鉄道大洗鹿島線
水戸市
水戸大洗IC
常澄
この図で示す「破堤○時間後」は、対象河川から氾濫原への浸水が始まる時間を「破堤開始時間」として
その後の経過時間を示したものであり、必ずしも破堤地点からの浸水経過時間ではありません。

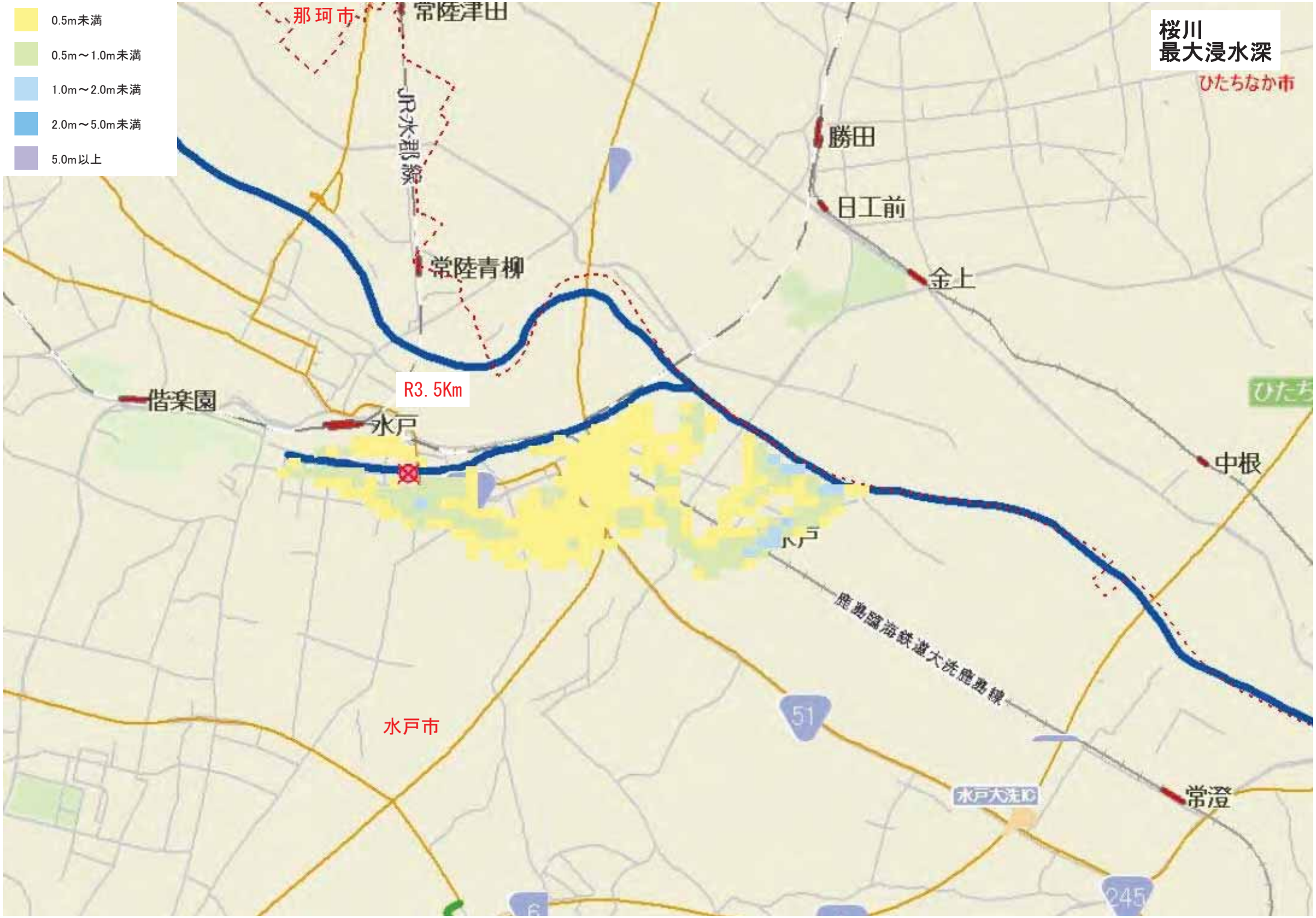
0.5m未満
0.5m～1.0m未満
1.0m～2.0m未満
2.0m～5.0m未満
5.0m以上
桜川
最大浸水深
那珂市
常陸津田
JR水郡線
常陸青柳
勝田
日工前
金上
ひたちなか市
R3.5Km
偕楽園
水戸
中根
水戸
鹿島臨海鉄道大洗鹿島線
水戸市
51
水戸大洗IC
常澄
245

この図で示す「破堤○時間後」は、対象河川から氾濫原への浸水が始まる時間を「破堤開始時間」として
その後の経過時間を示したものであり、必ずしも破堤地点からの浸水経過時間ではありません。

0.5m未満
0.5m～1.0m未満
1.0m～2.0m未満
2.0m～5.0m未満
5.0m以上
桜川
破堤2時間後
那珂市
常陸津田
JR水郡線
ひたちなか市
勝田
日工前
金上
常陸青柳
R4.0Km
偕楽園
水戸
中根
東水戸
鹿島臨海鉄道大洗鹿島線
水戸市
51
水戸大洗IC
常澄
この図で示す「破堤○時間後」は、対象河川から氾濫原への浸水が始まる時間を「破堤開始時間」として
その後の経過時間を示したものであり、必ずしも破堤地点からの浸水経過時間ではありません。

この図で示す「破堤○時間後」は、対象河川から氾濫原への浸水が始まる時間を「破堤開始時間」として
その後の経過時間を示したものであり、必ずしも破堤地点からの浸水経過時間ではありません。

桜川
破堤12時間後
0.5m未満
0.5m～1.0m未満
1.0m～2.0m未満
2.0m～5.0m未満
5.0m以上
那珂市
常陸津田
JR水郡線
常陸青柳
勝田
日工前
金上
ひたちなか市
R4.0Km
偕楽園
水戸
中根
水戸
鹿島臨海鉄道大洗鹿島線
水戸市
水戸大洗IC
常澄
この図で示す「破堤○時間後」は、対象河川から氾濫原への浸水が始まる時間を「破堤開始時間」として
その後の経過時間を示したものであり、必ずしも破堤地点からの浸水経過時間ではありません。

桜川
破堤24時間後
0.5m未満
0.5m～1.0m未満
1.0m～2.0m未満
2.0m～5.0m未満
5.0m以上
那珂市
常陸津田
JR水郡線
常陸青柳
勝田
日工前
金上
ひたちなか市
R4.0Km
偕楽園
水戸
中根
鹿島臨海鉄道大洗鹿島線
水戸市
水戸大洗IC
常澄
この図で示す「破堤○時間後」は、対象河川から氾濫原への浸水が始まる時間を「破堤開始時間」として
その後の経過時間を示したものであり、必ずしも破堤地点からの浸水経過時間ではありません。

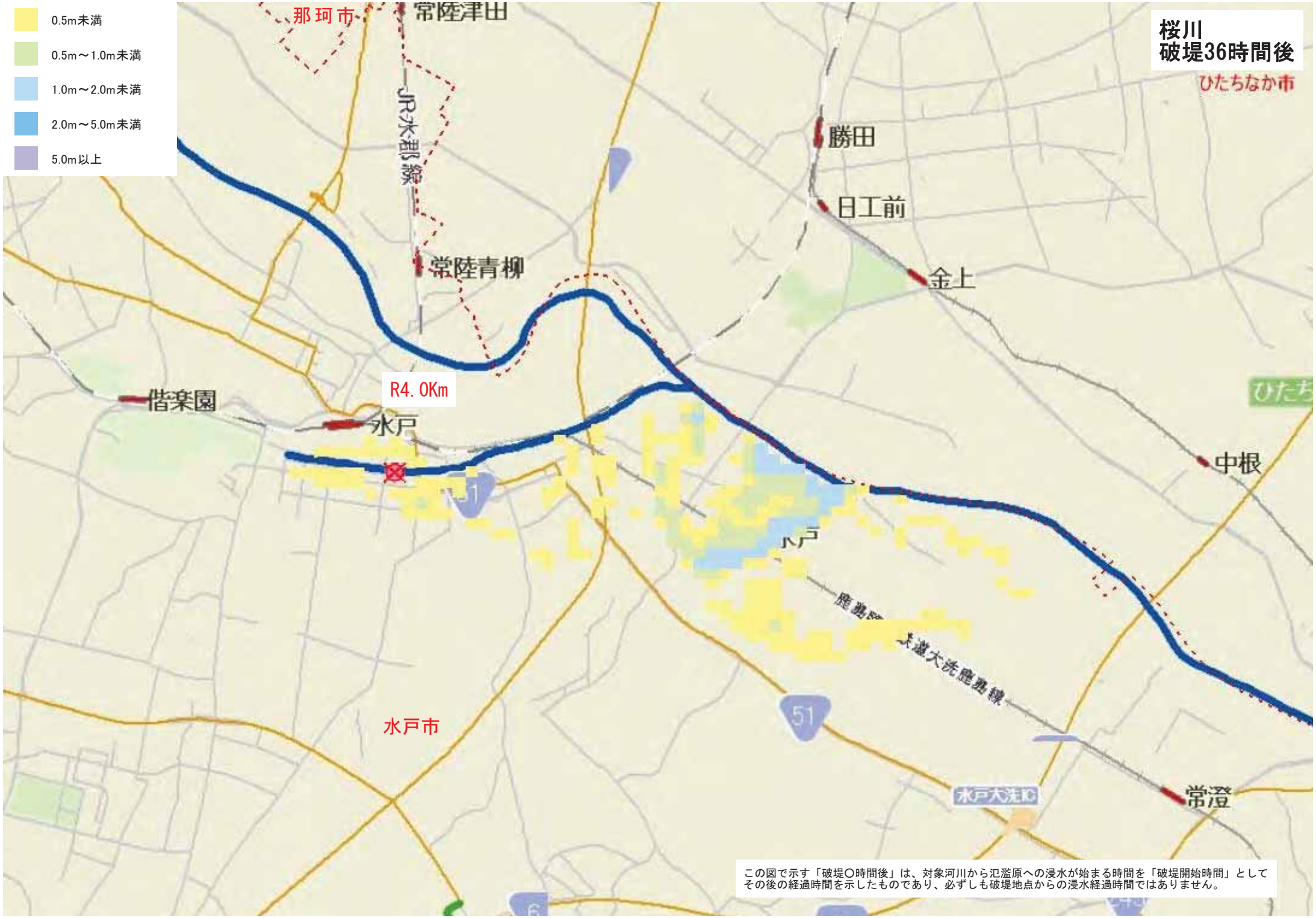
桜川
破堤36時間後
0.5m未満
0.5m～1.0m未満
1.0m～2.0m未満
2.0m～5.0m未満
5.0m以上
那珂市
常陸津田
JR水郡線
常陸青柳
勝田
日工前
金上
ひたちなか市
R4.0Km
偕楽園
水戸
中根
水戸
鹿島臨
大洗鹿島線
水戸市
水戸大洗IC
常澄
この図で示す「破堤○時間後」は、対象河川から氾濫原への浸水が始まる時間を「破堤開始時間」として
その後の経過時間を示したものであり、必ずしも破堤地点からの浸水経過時間ではありません。

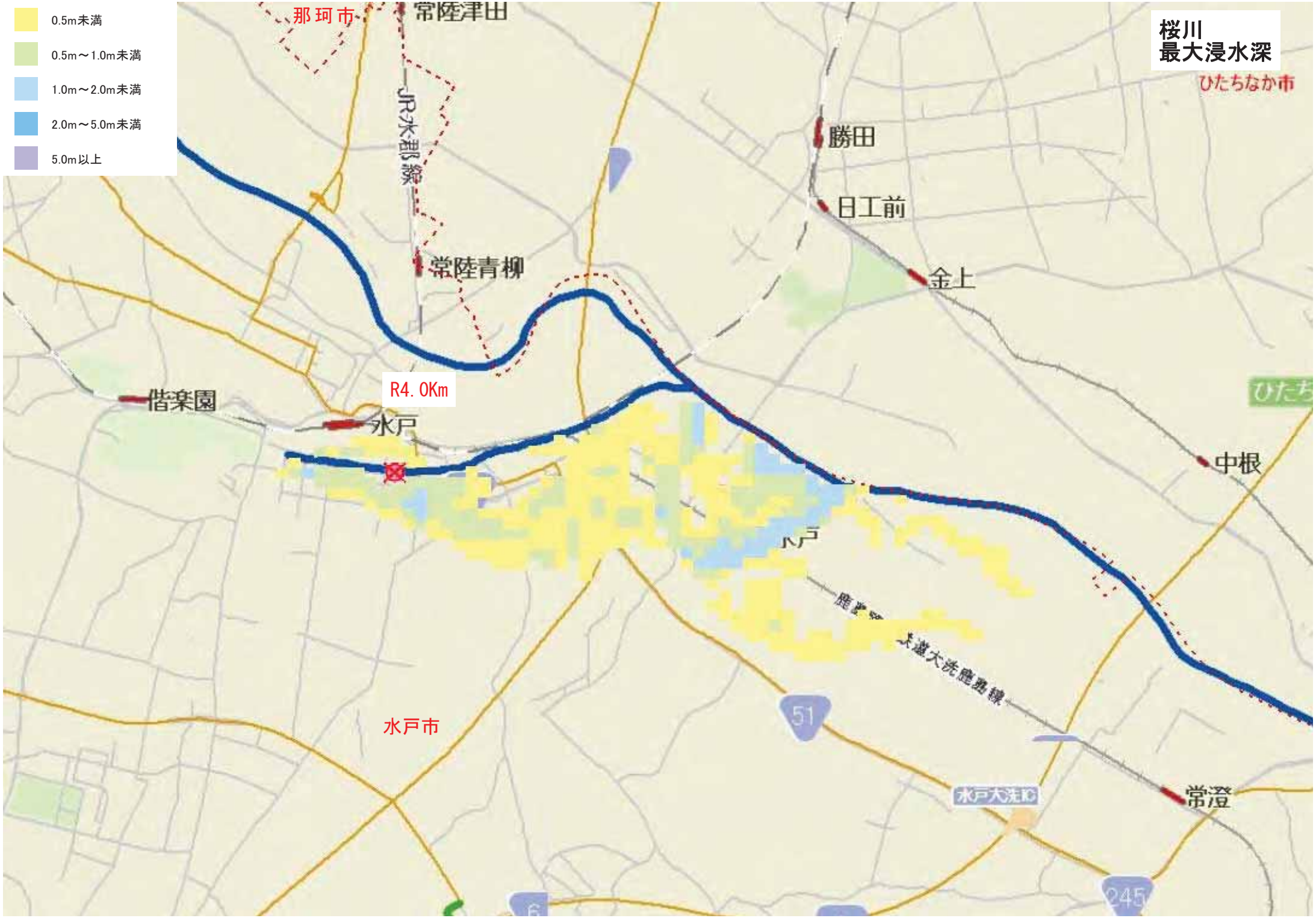
0.5m未満
0.5m～1.0m未満
1.0m～2.0m未満
2.0m～5.0m未満
5.0m以上
桜川
最大浸水深
那珂市
常陸津田
JR水郡線
常陸青柳
勝田
日工前
金上
ひたちなか市
偕楽園
R4.0Km
水戸
中根
水戸
水戸市
51
水戸大洗駅
常澄
245

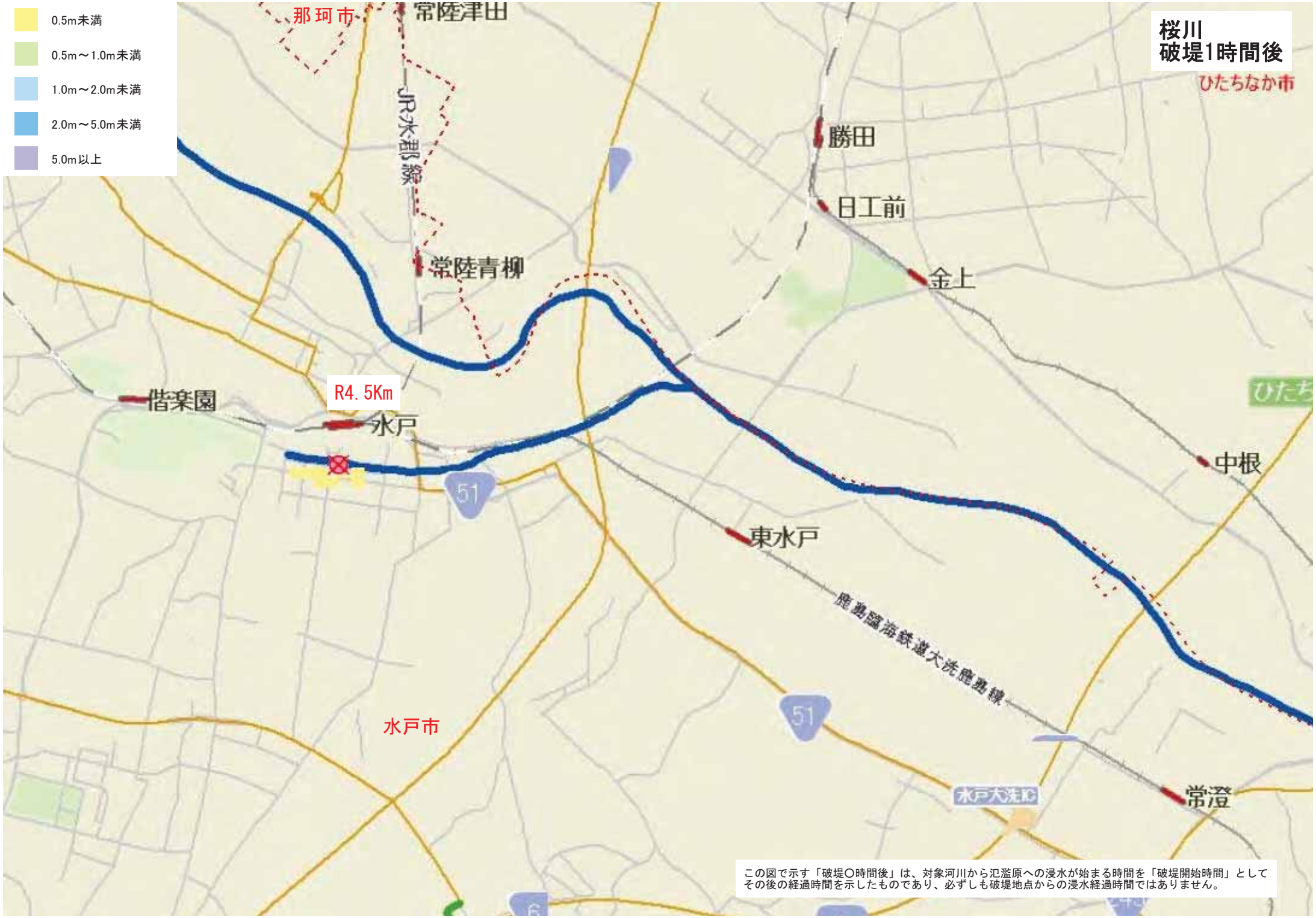

この図で示す「破堤○時間後」は、対象河川から氾濫原への浸水が始まる時間を「破堤開始時間」として
その後の経過時間を示したものであり、必ずしも破堤地点からの浸水経過時間ではありません。

0.5m未満
0.5m～1.0m未満
1.0m～2.0m未満
2.0m～5.0m未満
5.0m以上
桜川
破堤2時間後
那珂市
常陸津田
JR水郡線
ひたちなか市
勝田
日工前
金上
常陸青柳
偕楽園
R4.5Km
水戸
中根
東水戸
鹿島臨海鉄道大洗鹿島線
水戸市
水戸大洗IC
常澄
51
この図で示す「破堤○時間後」は、対象河川から氾濫原への浸水が始まる時間を「破堤開始時間」として
その後の経過時間を示したものであり、必ずしも破堤地点からの浸水経過時間ではありません。

0.5m未満
0.5m～1.0m未満
1.0m～2.0m未満
2.0m～5.0m未満
5.0m以上
桜川
破堤3時間後
那珂市
常陸津田
JR水郡線
常陸青柳
勝田
日工前
金上
ひたちなか市
偕楽園
R4.5Km
水戸
51
中根
東水戸
鹿島臨海鉄道大洗鹿島線
水戸市
水戸大洗IC
常澄
この図で示す「破堤○時間後」は、対象河川から氾濫原への浸水が始まる時間を「破堤開始時間」として
その後の経過時間を示したものであり、必ずしも破堤地点からの浸水経過時間ではありません。

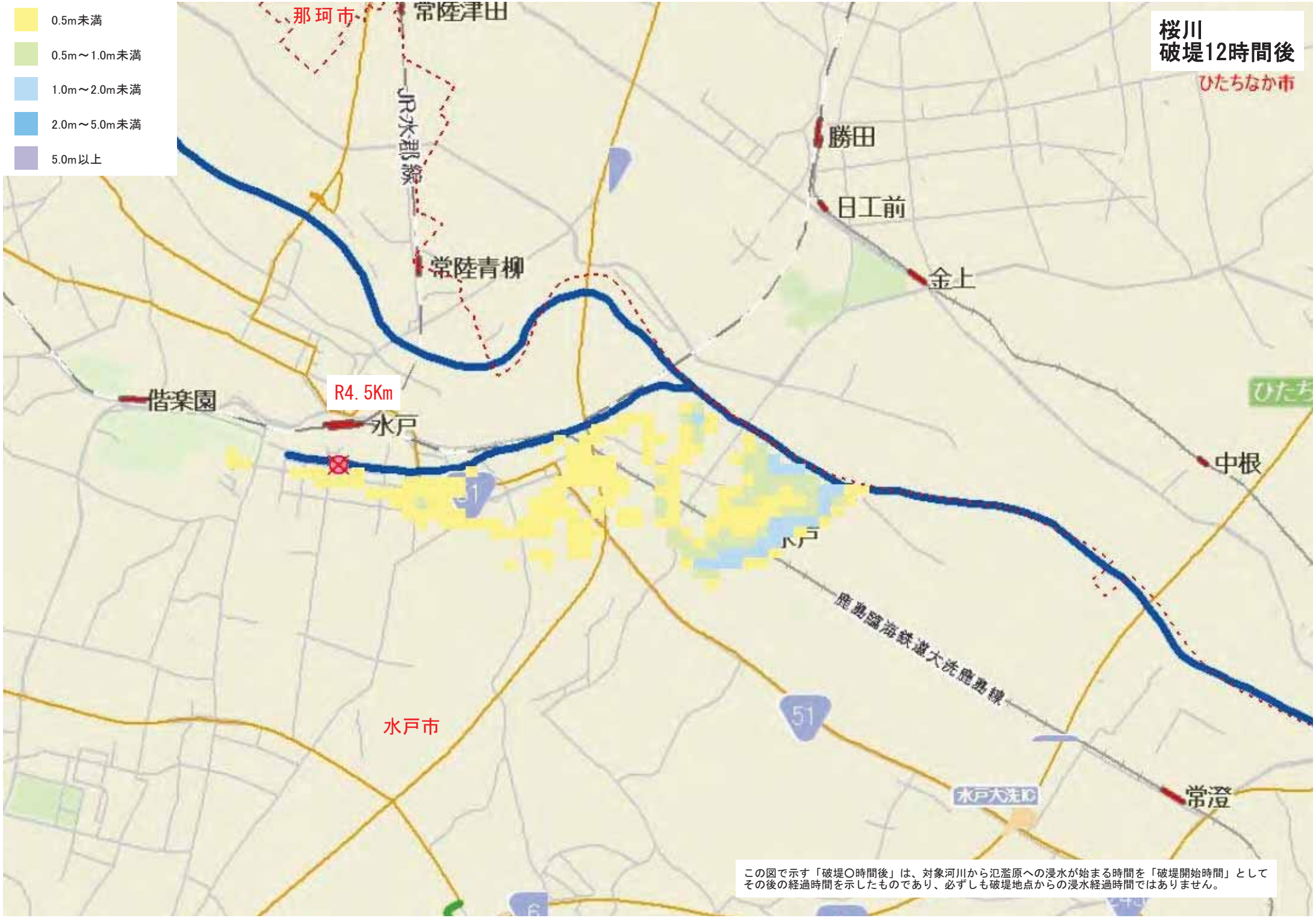
桜川
破堤12時間後
0.5m未満
0.5m～1.0m未満
1.0m～2.0m未満
2.0m～5.0m未満
5.0m以上
那珂市
常陸津田
JR水郡線
常陸青柳
勝田
日工前
金上
ひたちなか市
偕楽園
R4.5Km
水戸
中根
水戸
鹿島臨海鉄道大洗鹿島線
水戸市
水戸大洗IC
常澄
この図で示す「破堤○時間後」は、対象河川から氾濫原への浸水が始まる時間を「破堤開始時間」として
その後の経過時間を示したものであり、必ずしも破堤地点からの浸水経過時間ではありません。

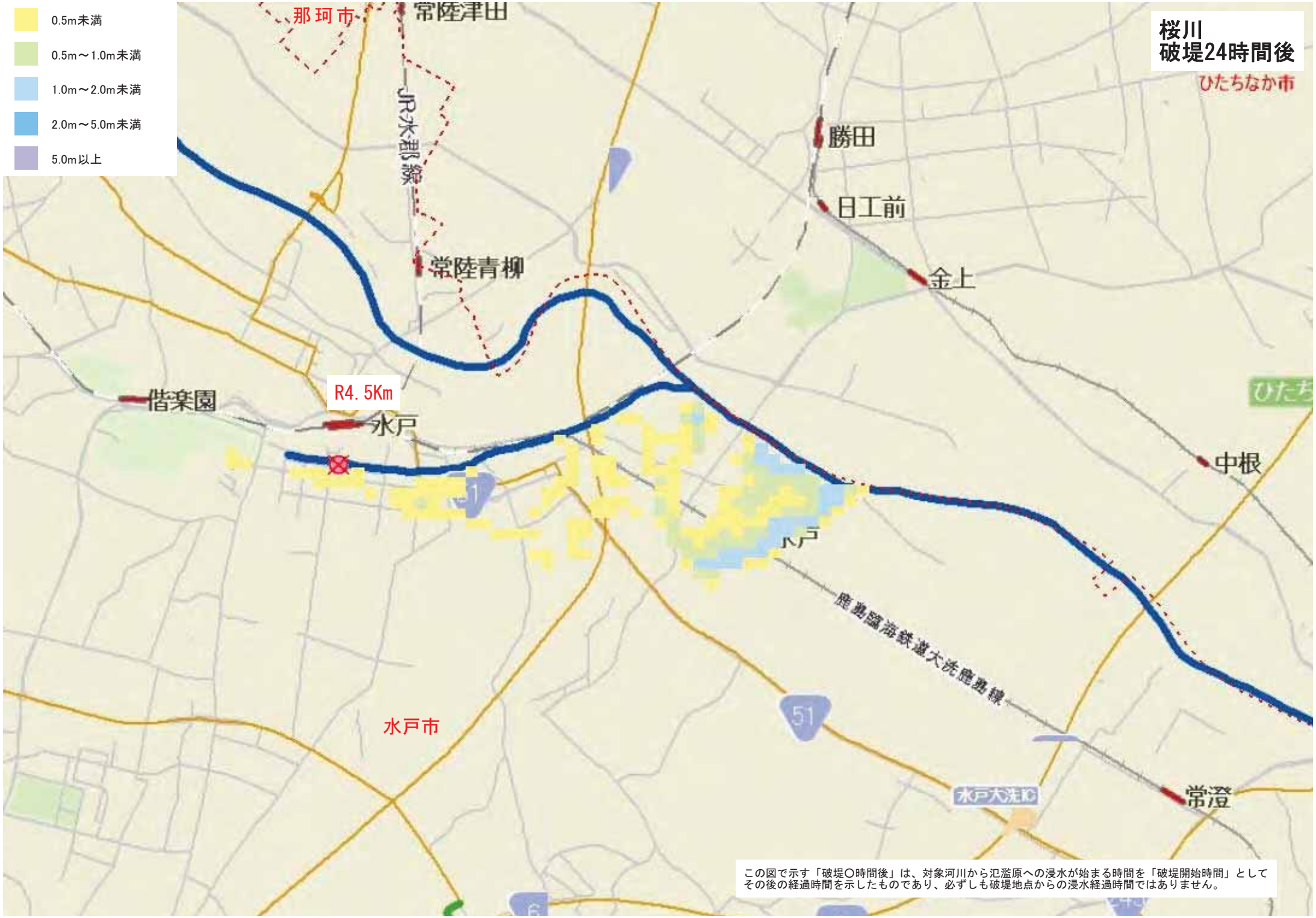
0.5m未満
0.5m～1.0m未満
1.0m～2.0m未満
2.0m～5.0m未満
5.0m以上
桜川
破堤24時間後
那珂市
常陸津田
JR水郡線
常陸青柳
勝田
日工前
金上
ひたちなか市
偕楽園
R4.5Km
水戸
中根
水戸
鹿島臨海鉄道大洗鹿島線
水戸市
水戸大洗IC
常澄
この図で示す「破堤○時間後」は、対象河川から氾濫原への浸水が始まる時間を「破堤開始時間」として
その後の経過時間を示したものであり、必ずしも破堤地点からの浸水経過時間ではありません。

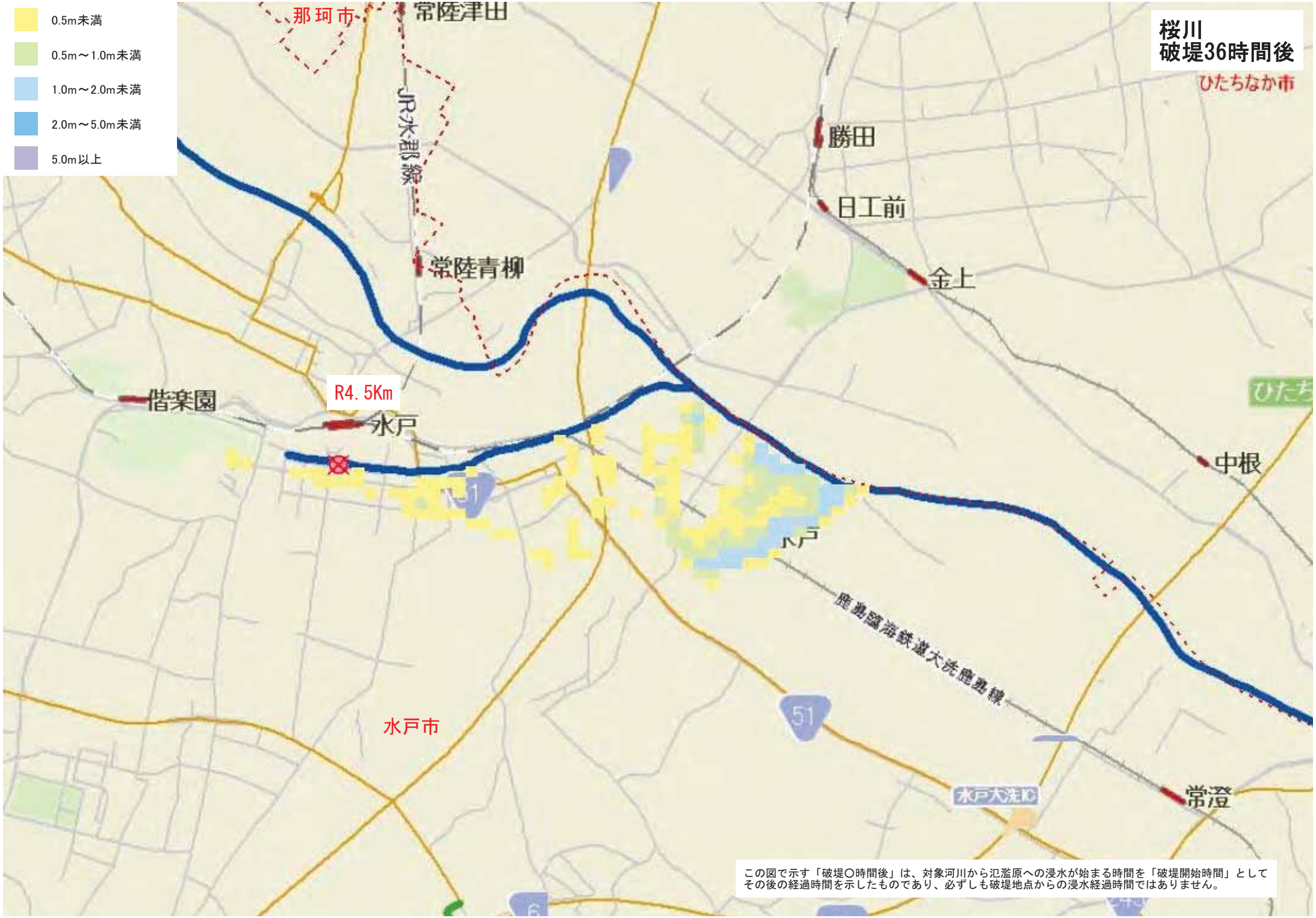
桜川
破堤36時間後
0.5m未満
0.5m～1.0m未満
1.0m～2.0m未満
2.0m～5.0m未満
5.0m以上
那珂市
常陸津田
JR水郡線
常陸青柳
勝田
日工前
金上
ひたちなか市
偕楽園
R4.5Km
水戸
中根
鹿島臨海鉄道大洗鹿島線
水戸市
水戸大洗IC
常澄
この図で示す「破堤○時間後」は、対象河川から氾濫原への浸水が始まる時間を「破堤開始時間」として
その後の経過時間を示したものであり、必ずしも破堤地点からの浸水経過時間ではありません。

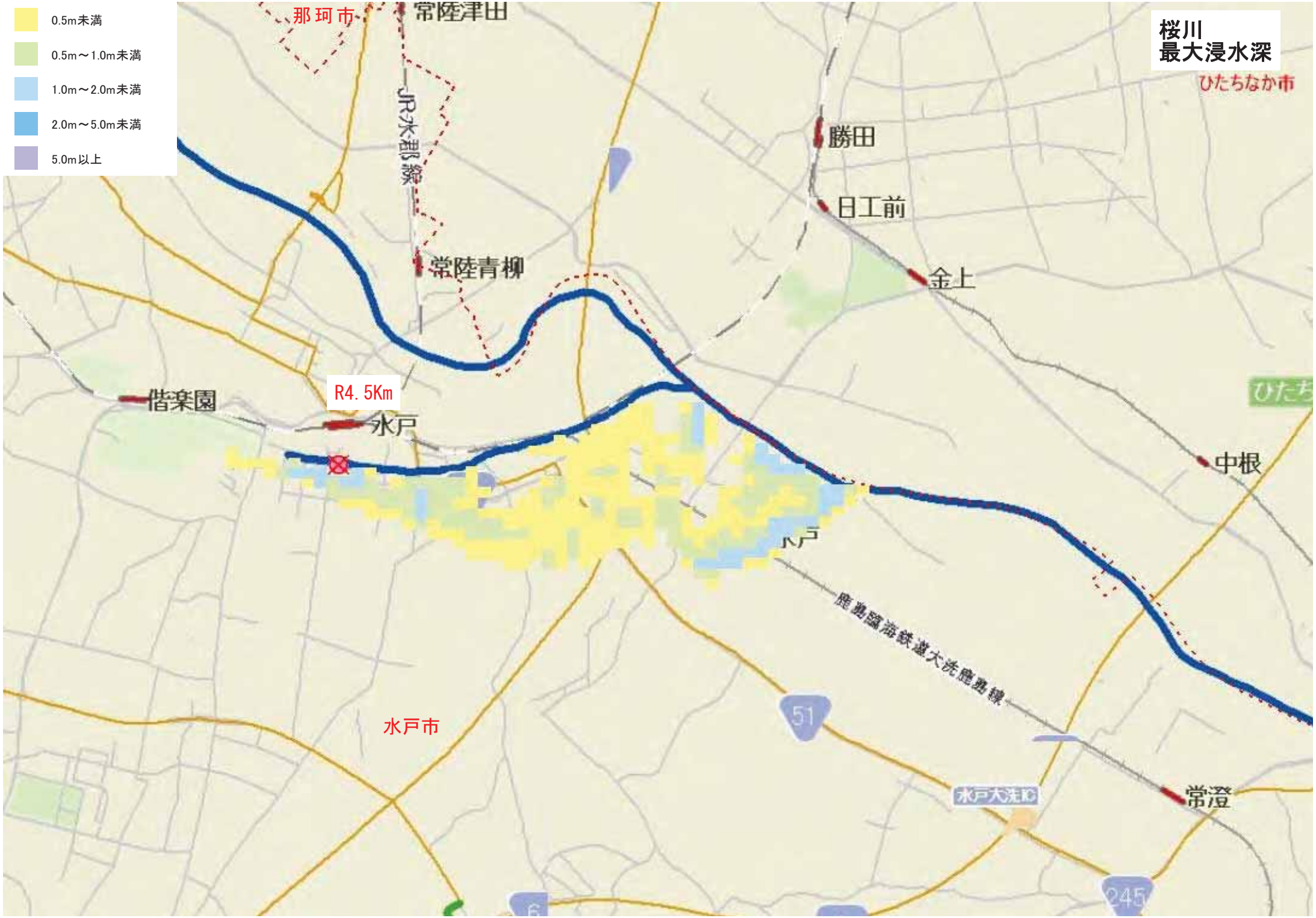
0.5m未満
0.5m～1.0m未満
1.0m～2.0m未満
2.0m～5.0m未満
5.0m以上
桜川
最大浸水深
那珂市
常陸津田
JR水郡線
常陸青柳
勝田
日工前
金上
ひたちなか市
偕楽園
R4.5Km
水戸
中根
水戸
鹿島臨海鉄道大洗鹿島線
水戸市
51
水戸大洗IC
常澄
245

0.5m未満
0.5m～1.0m未満
1.0m～2.0m未満
2.0m～5.0m未満
5.0m以上
桜川
破堤1時間後
那珂市
常陸津田
JR水郡線
ひたちなか市
勝田
日工前
金上
常陸青柳
偕楽園
R5.0Km
水戸
中根
東水戸
鹿島臨海鉄道大洗鹿島線
水戸市
水戸大洗駅
常澄
51
この図で示す「破堤○時間後」は、対象河川から氾濫原への浸水が始まる時間を「破堤開始時間」として
その後の経過時間を示したものであり、必ずしも破堤地点からの浸水経過時間ではありません。

0.5m未満
0.5m～1.0m未満
1.0m～2.0m未満
2.0m～5.0m未満
5.0m以上
桜川
破堤2時間後
那珂市
常陸津田
JR水郡線
常陸青柳
勝田
日工前
金上
ひたちなか市
偕楽園
R5.0Km
水戸
中根
東水戸
鹿島臨海鉄道大洗鹿島線
水戸市
水戸大洗IC
常澄
この図で示す「破堤○時間後」は、対象河川から氾濫原への浸水が始まる時間を「破堤開始時間」として
その後の経過時間を示したものであり、必ずしも破堤地点からの浸水経過時間ではありません。

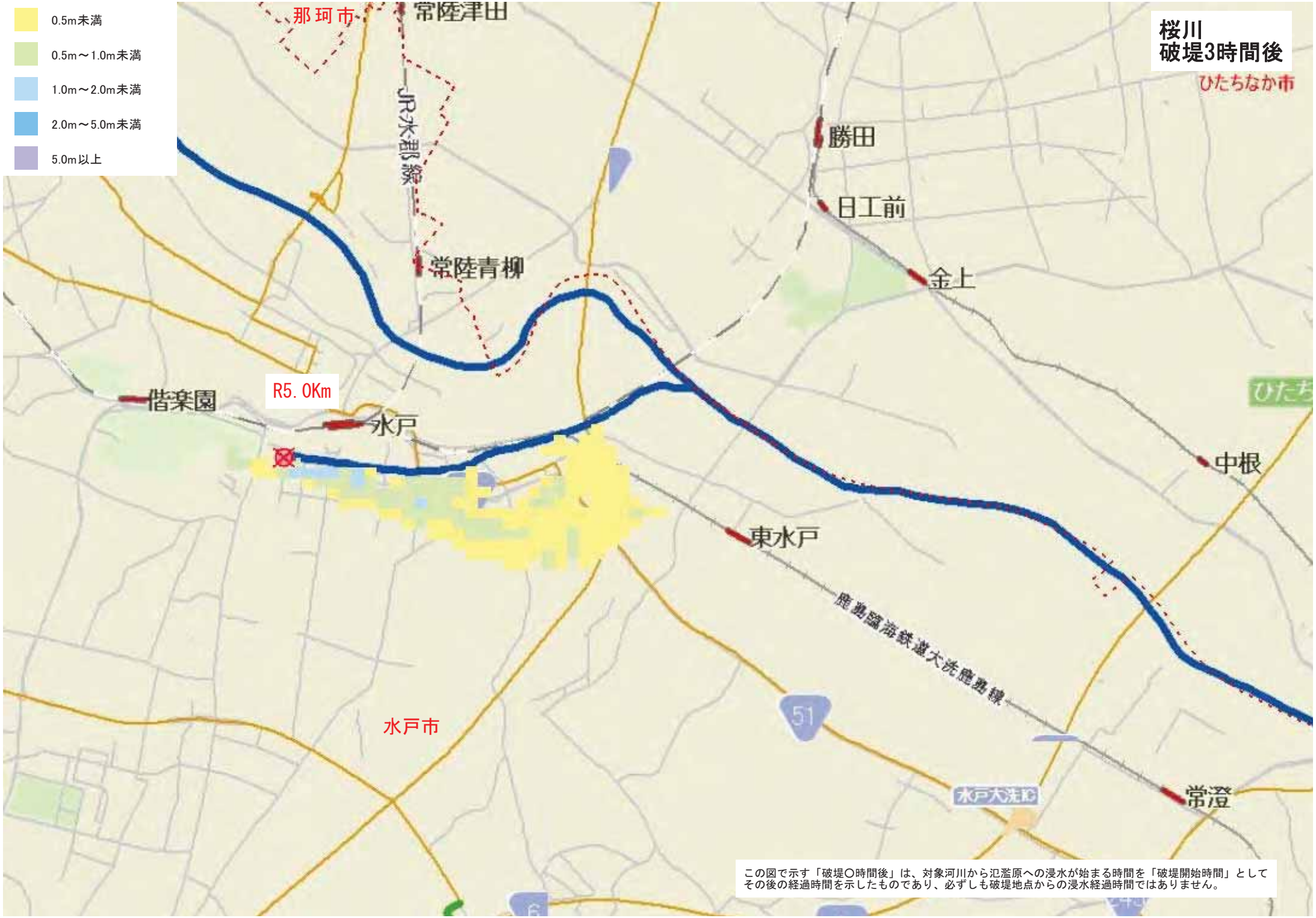
0.5m未満
0.5m～1.0m未満
1.0m～2.0m未満
2.0m～5.0m未満
5.0m以上
桜川
破堤3時間後
那珂市
常陸津田
JR水郡線
ひたちなか市
勝田
日工前
金上
常陸青柳
偕楽園
R5.0Km
水戸
中根
東水戸
鹿島臨海鉄道大洗鹿島線
水戸市
51
水戸大洗IC
常澄
この図で示す「破堤○時間後」は、対象河川から氾濫原への浸水が始まる時間を「破堤開始時間」として
その後の経過時間を示したものであり、必ずしも破堤地点からの浸水経過時間ではありません。

桜川
破堤12時間後
0.5m未満
0.5m～1.0m未満
1.0m～2.0m未満
2.0m～5.0m未満
5.0m以上
那珂市
常陸津田
JR水郡線
常陸青柳
勝田
日工前
金上
ひたちなか市
偕楽園
R5.0Km
水戸
中根
水戸
鹿島臨海鉄道大洗鹿島線
水戸市
水戸大洗IC
常澄
この図で示す「破堤○時間後」は、対象河川から氾濫原への浸水が始まる時間を「破堤開始時間」として
その後の経過時間を示したものであり、必ずしも破堤地点からの浸水経過時間ではありません。

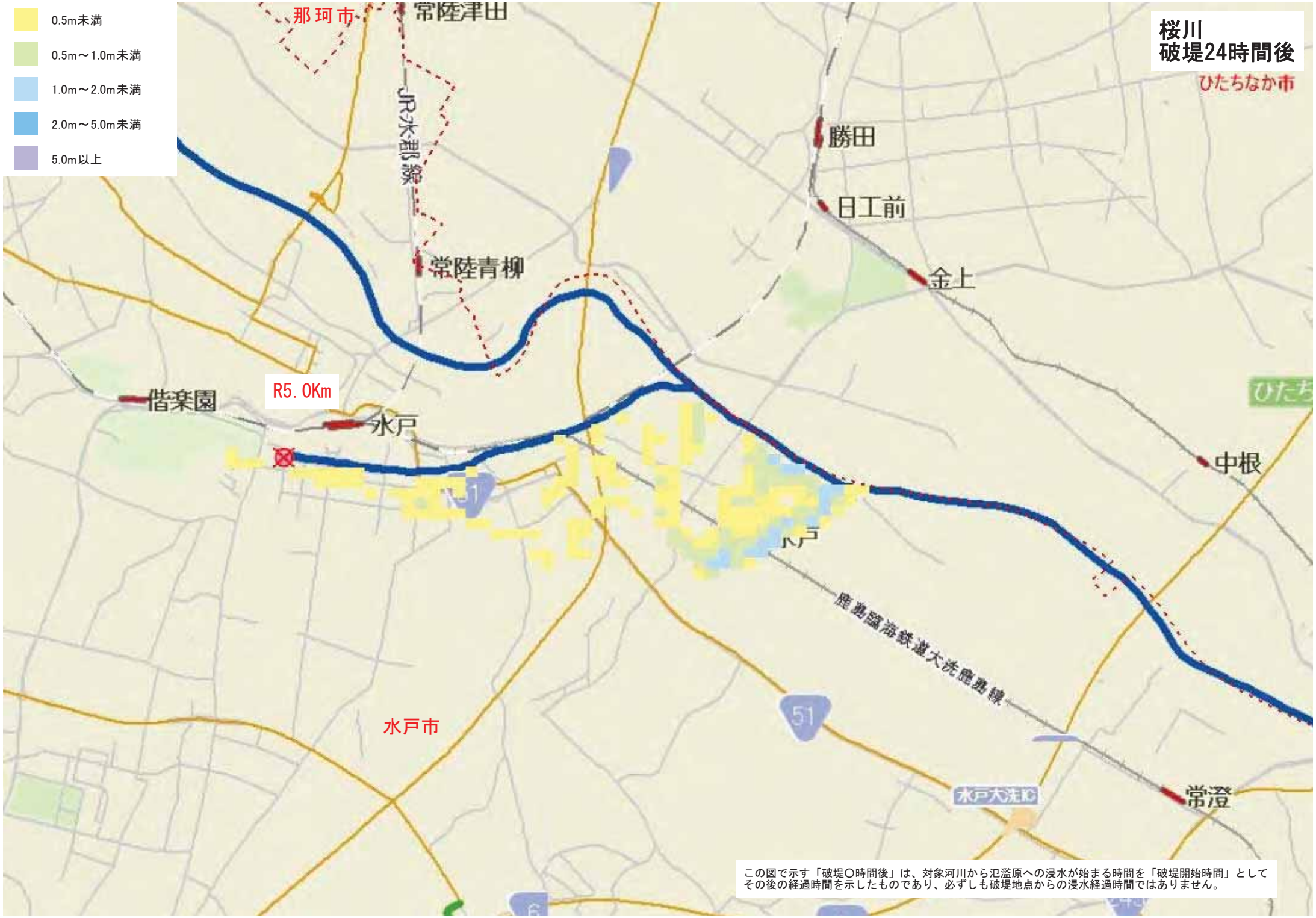
桜川
破堤24時間後
0.5m未満
0.5m～1.0m未満
1.0m～2.0m未満
2.0m～5.0m未満
5.0m以上
那珂市
常陸津田
JR水郡線
常陸青柳
勝田
日工前
金上
ひたちなか市
偕楽園
R5.0Km
水戸
中根
水戸
鹿島臨海鉄道大洗鹿島線
水戸市
水戸大洗IC
常澄
この図で示す「破堤○時間後」は、対象河川から氾濫原への浸水が始まる時間を「破堤開始時間」として
その後の経過時間を示したものであり、必ずしも破堤地点からの浸水経過時間ではありません。

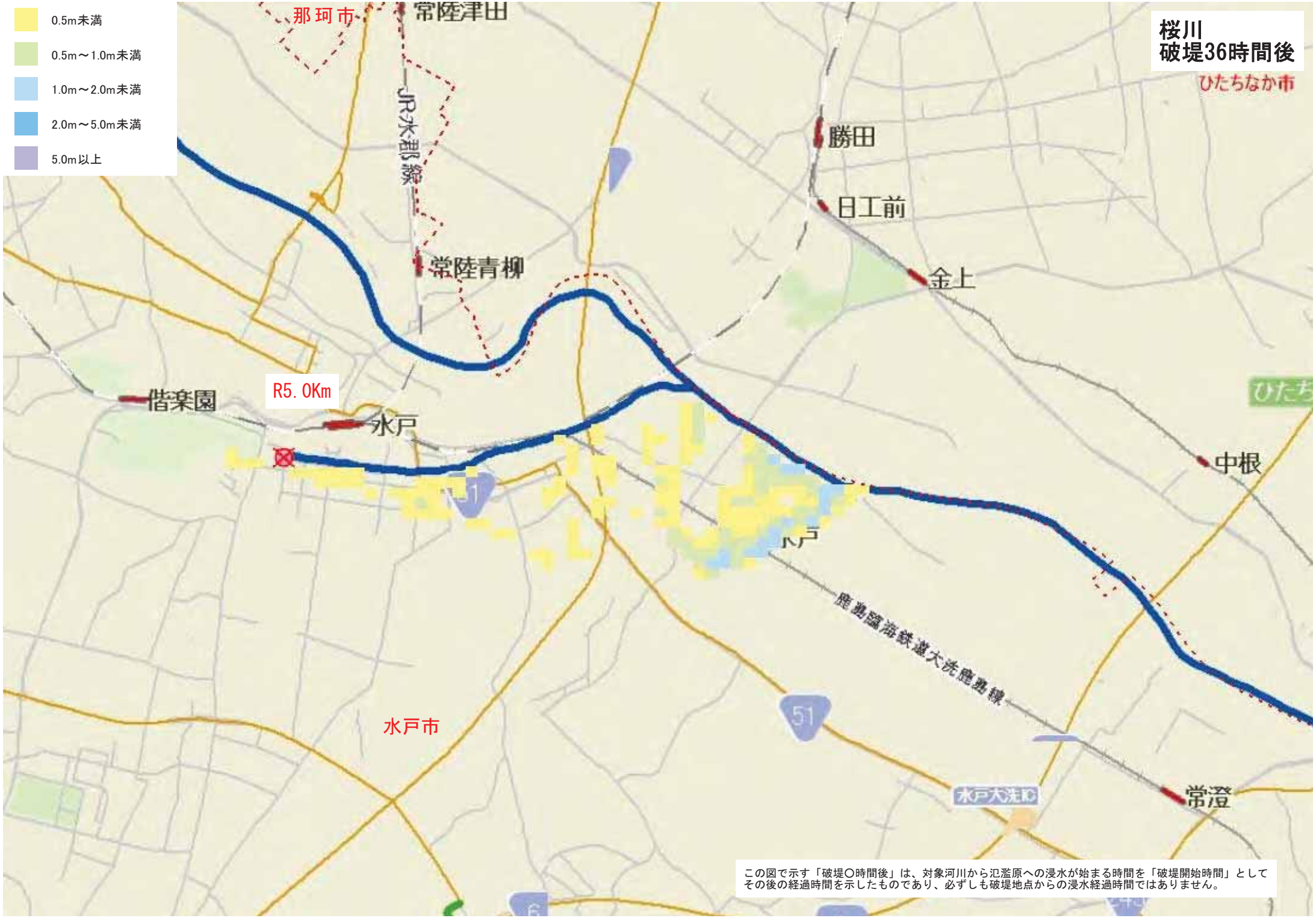
0.5m未満
0.5m～1.0m未満
1.0m～2.0m未満
2.0m～5.0m未満
5.0m以上
桜川
破堤36時間後
那珂市
常陸津田
JR水郡線
常陸青柳
勝田
日工前
金上
ひたちなか市
偕楽園
R5.0Km
水戸
中根
水戸
鹿島臨海鉄道大洗鹿島線
水戸市
水戸大洗IC
常澄
この図で示す「破堤○時間後」は、対象河川から氾濫原への浸水が始まる時間を「破堤開始時間」として
その後の経過時間を示したものであり、必ずしも破堤地点からの浸水経過時間ではありません。

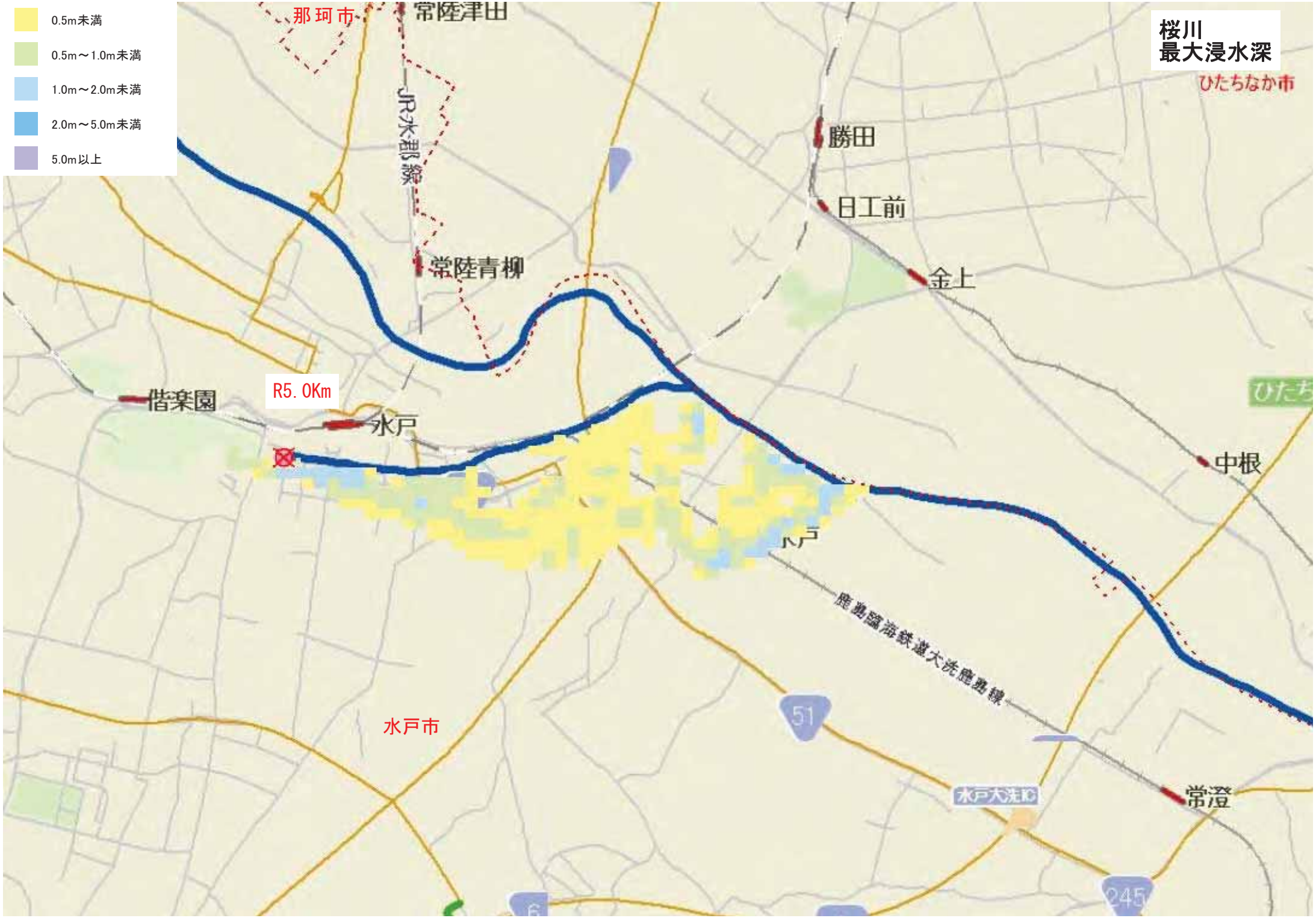
桜川
最大浸水深
0.5m未満
0.5m～1.0m未満
1.0m～2.0m未満
2.0m～5.0m未満
5.0m以上
那珂市
常陸津田
JR水郡線
常陸青柳
勝田
日工前
金上
ひたちなか市
偕楽園
R5.0Km
水戸
中根
水戸
鹿島臨海鉄道大洗鹿島線
水戸市
51
水戸大洗IC
常澄
245