

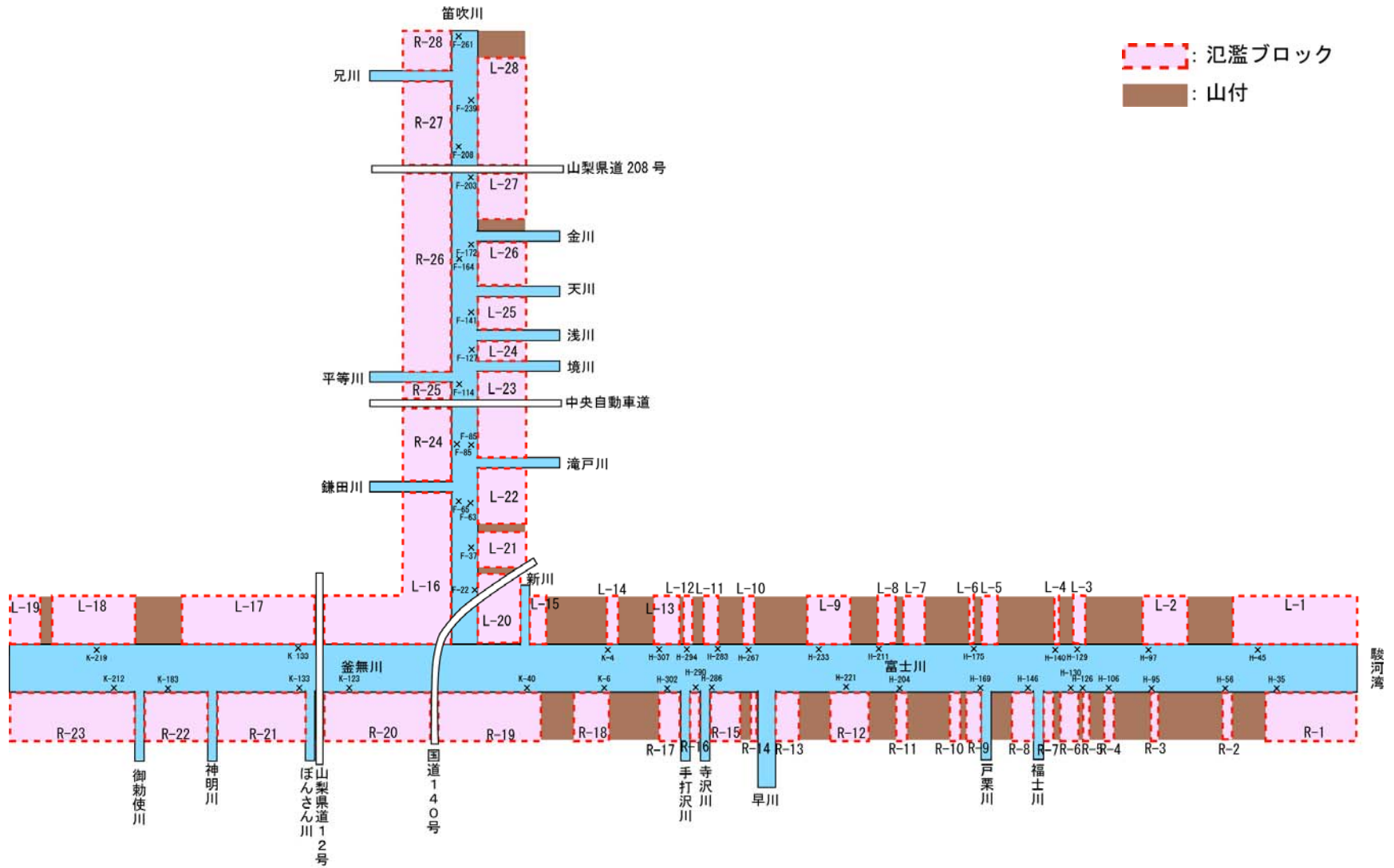
(再評価)

資料2-5-②
関東地方整備局
事業評価監視委員会
(平成25年度第6回)

富士川 直轄河川改修事業

平成25年10月17日
国土交通省 関東地方整備局

様式-1 氾濫ブロック分割図



様式－２ 資産データ

(①整備前)

様式－２ 資産データ 水系名:富士川 河川名:富士川 国勢調査年:平成22年 経済センサス調査年:平成21年 確率規模: 1/3 河道条件:事業着手時点(H18)

区間	氾濫ブロック	ブロック 面積 (ha)	一般資産等基礎数量							一般資産額(百万円)						農作物資産(百万円)			合計	
			人口 (人)	世帯数 (世帯)	従業者数 (人)	農漁家数 (戸)	延床面積 (千m2)	水田面積 (ha)	畑面積 (ha)	家屋	家庭用品	事業資産		農漁家資産		小計	水稻	畑作物		小計
											償却	在庫	償却	在庫						
富士川 1/150 区間	L01	0	0	0	0	0	0	0	0	0	0	0	0	0	0	0	0	0	0	0
	L02	0	0	0	0	0	0	0	0	0	0	0	0	0	0	0	0	0	0	0
	L03	0	0	0	0	0	0	0	0	0	0	0	0	0	0	0	0	0	0	0
	L04	0	0	0	0	0	0	0	0	0	0	0	0	0	0	0	0	0	0	0
	L05	0	0	0	0	0	0	0	0	0	0	0	0	0	0	0	0	0	0	0
	L06	0	0	0	0	0	0	0	0	0	0	0	0	0	0	0	0	0	0	0
	L07	0	0	0	0	0	0	0	0	0	0	0	0	0	0	0	0	0	0	0
	L08	0	0	0	0	0	0	0	0	0	0	0	0	0	0	0	0	0	0	0
	L09	0	0	0	0	0	0	0	0	0	0	0	0	0	0	0	0	0	0	0
	R01	0	0	0	0	0	0	0	0	0	0	0	0	0	0	0	0	0	0	0
	R02	0	0	0	0	0	0	0	0	0	0	0	0	0	0	0	0	0	0	0
	R03	0	0	0	0	0	0	0	0	0	0	0	0	0	0	0	0	0	0	0
	R04	0	0	0	0	0	0	0	0	0	0	0	0	0	0	0	0	0	0	0
	R05	0	0	0	0	0	0	0	0	0	0	0	0	0	0	0	0	0	0	0
	R06	0	0	0	0	0	0	0	0	0	0	0	0	0	0	0	0	0	0	0
R07	0	0	0	0	0	0	0	0	0	0	0	0	0	0	0	0	0	0	0	
R08	0	0	0	0	0	0	0	0	0	0	0	0	0	0	0	0	0	0	0	
R09	0	0	0	0	0	0	0	0	0	0	0	0	0	0	0	0	0	0	0	
R10	0	0	0	0	0	0	0	0	0	0	0	0	0	0	0	0	0	0	0	
R11	0	0	0	0	0	0	0	0	0	0	0	0	0	0	0	0	0	0	0	
R12	0	0	0	0	0	0	0	0	0	0	0	0	0	0	0	0	0	0	0	
R13	0	0	0	0	0	0	0	0	0	0	0	0	0	0	0	0	0	0	0	
R14	0	0	0	0	0	0	0	0	0	0	0	0	0	0	0	0	0	0	0	
合計	富士川 1/150 区間	0	0	0	0	0	0	0	0	0	0	0	0	0	0	0	0	0	0	0

様式-2 資産データ 水系名:富士川 河川名:富士川 国勢調査年:平成22年 経済センサス調査年:平成21年 確率規模: 1/5 河道条件:事業着手時点(H18)

区間	氾濫ブロック	ブロック面積 (ha)	一般資産等基礎数量						一般資産額(百万円)						農作物資産(百万円)			合計	
			人口 (人)	世帯数 (世帯)	従業者数 (人)	農漁家数 (戸)	延床面積 (千m2)	水田面積 (ha)	畑面積 (ha)	家屋	家庭用品	事業資産		農漁家資産		小計	水稲		畑作物
												償却	在庫	償却	在庫				
富士川 1/150 区間	L01	0	0	0	0	0	0	0	0	0	0	0	0	0	0	0	0	0	0
	L02	0	0	0	0	0	0	0	0	0	0	0	0	0	0	0	0	0	0
	L03	0	0	0	0	0	0	0	0	0	0	0	0	0	0	0	0	0	0
	L04	0	0	0	0	0	0	0	0	0	0	0	0	0	0	0	0	0	0
	L05	0	0	0	0	0	0	0	0	0	0	0	0	0	0	0	0	0	0
	L06	0	0	0	0	0	0	0	0	0	0	0	0	0	0	0	0	0	0
	L07	0	0	0	0	0	0	0	0	0	0	0	0	0	0	0	0	0	0
	L08	0	0	0	0	0	0	0	0	0	0	0	0	0	0	0	0	0	0
	L09	0	0	0	0	0	0	0	0	0	0	0	0	0	0	0	0	0	0
	R01	0	0	0	0	0	0	0	0	0	0	0	0	0	0	0	0	0	0
	R02	0	0	0	0	0	0	0	0	0	0	0	0	0	0	0	0	0	0
	R03	0	0	0	0	0	0	0	0	0	0	0	0	0	0	0	0	0	0
	R04	0	0	0	0	0	0	0	0	0	0	0	0	0	0	0	0	0	0
	R05	0	0	0	0	0	0	0	0	0	0	0	0	0	0	0	0	0	0
	R06	0	0	0	0	0	0	0	0	0	0	0	0	0	0	0	0	0	0
R07	0	0	0	0	0	0	0	0	0	0	0	0	0	0	0	0	0	0	
R08	0	0	0	0	0	0	0	0	0	0	0	0	0	0	0	0	0	0	
R09	0	0	0	0	0	0	0	0	0	0	0	0	0	0	0	0	0	0	
R10	0	0	0	0	0	0	0	0	0	0	0	0	0	0	0	0	0	0	
R11	0	0	0	0	0	0	0	0	0	0	0	0	0	0	0	0	0	0	
R12	0	0	0	0	0	0	0	0	0	0	0	0	0	0	0	0	0	0	
R13	0	0	0	0	0	0	0	0	0	0	0	0	0	0	0	0	0	0	
R14	0	0	0	0	0	0	0	0	0	0	0	0	0	0	0	0	0	0	
合計	富士川 1/150 区間	0	0	0	0	0	0	0	0	0	0	0	0	0	0	0	0	0	

様式-2 資産データ 水系名:富士川 河川名:富士川 国勢調査年:平成22年 経済センサス調査年:平成21年 確率規模: 1/10 河道条件:事業着手時点(H18)

区間	氾濫ブロック	ブロック面積 (ha)	一般資産等基礎数量						一般資産額(百万円)						農作物資産(百万円)			合計	
			人口 (人)	世帯数 (世帯)	従業者数 (人)	農漁家数 (戸)	延床面積 (千m2)	水田面積 (ha)	畑面積 (ha)	家屋	家庭用品	事業資産		農漁家資産		小計	水稲		畑作物
												償却	在庫	償却	在庫				
富士川 1/150 区間	L01	0	0	0	0	0	0	0	0	0	0	0	0	0	0	0	0	0	
	L02	0	0	0	0	0	0	0	0	0	0	0	0	0	0	0	0	0	
	L03	0	0	0	0	0	0	0	0	0	0	0	0	0	0	0	0	0	
	L04	0	0	0	0	0	0	0	0	0	0	0	0	0	0	0	0	0	
	L05	0	0	0	0	0	0	0	0	0	0	0	0	0	0	0	0	0	
	L06	0	0	0	0	0	0	0	0	0	0	0	0	0	0	0	0	0	
	L07	0	0	0	0	0	0	0	0	0	0	0	0	0	0	0	0	0	
	L08	0	0	0	0	0	0	0	0	0	0	0	0	0	0	0	0	0	
	L09	0	0	0	0	0	0	0	0	0	0	0	0	0	0	0	0	0	
	R01	0	0	0	0	0	0	0	0	0	0	0	0	0	0	0	0	0	
	R02	0	0	0	0	0	0	0	0	0	0	0	0	0	0	0	0	0	
	R03	0	0	0	0	0	0	0	0	0	0	0	0	0	0	0	0	0	
	R04	0	0	0	0	0	0	0	0	0	0	0	0	0	0	0	0	0	
	R05	0	0	0	0	0	0	0	0	0	0	0	0	0	0	0	0	0	
	R06	0	0	0	0	0	0	0	0	0	0	0	0	0	0	0	0	0	
R07	0	0	0	0	0	0	0	0	0	0	0	0	0	0	0	0	0		
R08	19	133	43	49	0	11	4	1	1,955	628	145	95	0	0	2,824	4	3	7	2,831
R09	0	0	0	0	0	0	0	0	0	0	0	0	0	0	0	0	0	0	
R10	0	0	0	0	0	0	0	0	0	0	0	0	0	0	0	0	0	0	
R11	0	0	0	0	0	0	0	0	0	0	0	0	0	0	0	0	0	0	
R12	0	0	0	0	0	0	0	0	0	0	0	0	0	0	0	0	0	0	
R13	0	0	0	0	0	0	0	0	0	0	0	0	0	0	0	0	0	0	
R14	0	0	0	0	0	0	0	0	0	0	0	0	0	0	0	0	0	0	
合計	富士川 1/150 区間	19	133	43	49	0	11	4	1,955	628	145	95	0	0	2,824	4	3	7	2,831

様式-2 資産データ 水系名:富士川 河川名:富士川 国勢調査年:平成22年 経済センサス調査年:平成21年 確率規模: 1/20 河道条件:事業着手時点(H18)

区間	氾濫ブロック	ブロック面積 (ha)	一般資産等基礎数量						一般資産額(百万円)						農作物資産(百万円)			合計		
			人口 (人)	世帯数 (世帯)	従業者数 (人)	農漁家数 (戸)	延床面積 (千m2)	水田面積 (ha)	畑面積 (ha)	家屋	家庭用品	事業資産		農漁家資産		小計	水稲		畑作物	
												償却	在庫	償却	在庫					
富士川 1/150 区間	L01	0	0	0	0	0	0	0	0	0	0	0	0	0	0	0	0	0	0	
	L02	0	0	0	0	0	0	0	0	0	0	0	0	0	0	0	0	0	0	
	L03	0	0	0	0	0	0	0	0	0	0	0	0	0	0	0	0	0	0	
	L04	0	0	0	0	0	0	0	0	0	0	0	0	0	0	0	0	0	0	
	L05	0	0	0	0	0	0	0	0	0	0	0	0	0	0	0	0	0	0	
	L06	0	0	0	0	0	0	0	0	0	0	0	0	0	0	0	0	0	0	
	L07	0	0	0	0	0	0	0	0	0	0	0	0	0	0	0	0	0	0	
	L08	0	0	0	0	0	0	0	0	0	0	0	0	0	0	0	0	0	0	
	L09	0	0	0	0	0	0	0	0	0	0	0	0	0	0	0	0	0	0	
	R01	0	0	0	0	0	0	0	0	0	0	0	0	0	0	0	0	0	0	
	R02	0	0	0	0	0	0	0	0	0	0	0	0	0	0	0	0	0	0	
	R03	0	0	0	0	0	0	0	0	0	0	0	0	0	0	0	0	0	0	
	R04	0	0	0	0	0	0	0	0	0	0	0	0	0	0	0	0	0	0	
	R05	0	0	0	0	0	0	0	0	0	0	0	0	0	0	0	0	0	0	
	R06	0	0	0	0	0	0	0	0	0	0	0	0	0	0	0	0	0	0	
R07	0	0	0	0	0	0	0	0	0	0	0	0	0	0	0	0	0	0		
R08	34	289	92	142	0	27	10	1	4,695	1,353	464	282	1	0	6,795	10	4	14	6,809	
R09	0	0	0	0	0	0	0	0	0	0	0	0	0	0	0	0	0	0	0	
R10	0	0	0	0	0	0	0	0	0	0	0	0	0	0	0	0	0	0	0	
R11	0	0	0	0	0	0	0	0	0	0	0	0	0	0	0	0	0	0	0	
R12	0	0	0	0	0	0	0	0	0	0	0	0	0	0	0	0	0	0	0	
R13	0	0	0	0	0	0	0	0	0	0	0	0	0	0	0	0	0	0	0	
R14	0	0	0	0	0	0	0	0	0	0	0	0	0	0	0	0	0	0	0	
合計	富士川 1/150 区間	34	289	92	142	0	27	10	1	4,695	1,353	464	282	1	0	6,795	10	4	14	6,809

様式-2 資産データ 水系名:富士川 河川名:富士川 国勢調査年:平成22年 経済センサス調査年:平成21年 確率規模: 1/30 河道条件:事業着手時点(H18)

区間	氾濫ブロック	ブロック面積 (ha)	一般資産等基礎数量						一般資産額(百万円)						農作物資産(百万円)			合計		
			人口 (人)	世帯数 (世帯)	従業者数 (人)	農漁家数 (戸)	延床面積 (千m2)	水田面積 (ha)	畑面積 (ha)	家屋	家庭用品	事業資産		農漁家資産		小計	水稲		畑作物	
												償却	在庫	償却	在庫					
富士川 1/150 区間	L01	0	0	0	0	0	0	0	0	0	0	0	0	0	0	0	0	0	0	
	L02	0	0	0	0	0	0	0	0	0	0	0	0	0	0	0	0	0	0	
	L03	0	0	0	0	0	0	0	0	0	0	0	0	0	0	0	0	0	0	
	L04	0	0	0	0	0	0	0	0	0	0	0	0	0	0	0	0	0	0	
	L05	0	0	0	0	0	0	0	0	0	0	0	0	0	0	0	0	0	0	
	L06	0	0	0	0	0	0	0	0	0	0	0	0	0	0	0	0	0	0	
	L07	0	0	0	0	0	0	0	0	0	0	0	0	0	0	0	0	0	0	
	L08	0	0	0	0	0	0	0	0	0	0	0	0	0	0	0	0	0	0	
	L09	0	0	0	0	0	0	0	0	0	0	0	0	0	0	0	0	0	0	
	R01	0	0	0	0	0	0	0	0	0	0	0	0	0	0	0	0	0	0	
	R02	0	0	0	0	0	0	0	0	0	0	0	0	0	0	0	0	0	0	
	R03	0	0	0	0	0	0	0	0	0	0	0	0	0	0	0	0	0	0	
	R04	0	0	0	0	0	0	0	0	0	0	0	0	0	0	0	0	0	0	
	R05	0	0	0	0	0	0	0	0	0	0	0	0	0	0	0	0	0	0	
	R06	0	0	0	0	0	0	0	0	0	0	0	0	0	0	0	0	0	0	
R07	0	0	0	0	0	0	0	0	0	0	0	0	0	0	0	0	0	0		
R08	41	326	104	163	0	30	13	2	5,347	1,528	539	326	1	0	7,740	13	5	18	7,758	
R09	0	0	0	0	0	0	0	0	0	0	0	0	0	0	0	0	0	0	0	
R10	0	0	0	0	0	0	0	0	0	0	0	0	0	0	0	0	0	0	0	
R11	0	0	0	0	0	0	0	0	0	0	0	0	0	0	0	0	0	0	0	
R12	0	0	0	0	0	0	0	0	0	0	0	0	0	0	0	0	0	0	0	
R13	0	0	0	0	0	0	0	0	0	0	0	0	0	0	0	0	0	0	0	
R14	0	0	0	0	0	0	0	0	0	0	0	0	0	0	0	0	0	0	0	
合計	富士川 1/150 区間	41	326	104	163	0	30	13	2	5,347	1,528	539	326	1	0	7,740	13	5	18	7,758

様式-2 資産データ 水系名:富士川 河川名:富士川 国勢調査年:平成22年 経済センサス調査年:平成21年 確率規模: 1/50 河道条件:事業着手時点(H18)

区間	氾濫ブロック	ブロック面積 (ha)	一般資産等基礎数量							一般資産額(百万円)						農作物資産(百万円)			合計
			人口 (人)	世帯数 (世帯)	従業者数 (人)	農漁家数 (戸)	延床面積 (千m2)	水田面積 (ha)	畑面積 (ha)	家屋	家庭用品	事業資産		農漁家資産		小計	水稲	畑作物	
												償却	在庫	償却	在庫				
富士川 1/150 区間	L01	0	0	0	0	0	0	0	0	0	0	0	0	0	0	0	0	0	0
	L02	0	0	0	0	0	0	0	0	0	0	0	0	0	0	0	0	0	0
	L03	0	0	0	0	0	0	0	0	0	0	0	0	0	0	0	0	0	0
	L04	8	0	0	0	0	0	4	0	0	0	0	0	0	0	3	0	3	3
	L05	0	0	0	0	0	0	0	0	0	0	0	0	0	0	0	0	0	0
	L06	0	0	0	0	0	0	0	0	0	0	0	0	0	0	0	0	0	0
	L07	0	0	0	0	0	0	0	0	0	0	0	0	0	0	0	0	0	0
	L08	0	0	0	0	0	0	0	0	0	0	0	0	0	0	0	0	0	0
	L09	0	0	0	0	0	0	0	0	0	0	0	0	0	0	0	0	0	0
	R01	0	0	0	0	0	0	0	0	0	0	0	0	0	0	0	0	0	0
	R02	0	0	0	0	0	0	0	0	0	0	0	0	0	0	0	0	0	0
	R03	0	0	0	0	0	0	0	0	0	0	0	0	0	0	0	0	0	0
	R04	0	0	0	0	0	0	0	0	0	0	0	0	0	0	0	0	0	0
	R05	0	0	0	0	0	0	0	0	0	0	0	0	0	0	0	0	0	0
	R06	0	0	0	0	0	0	0	0	0	0	0	0	0	0	0	0	0	0
R07	0	0	0	0	0	0	0	0	0	0	0	0	0	0	0	0	0	0	
R08	48	397	126	219	0	38	15	2	6,761	1,848	744	441	1	9,795	15	5	20	9,815	
R09	0	0	0	0	0	0	0	0	0	0	0	0	0	0	0	0	0	0	
R10	0	0	0	0	0	0	0	0	0	0	0	0	0	0	0	0	0	0	
R11	0	0	0	0	0	0	0	0	0	0	0	0	0	0	0	0	0	0	
R12	20	113	39	34	0	8	11	0	1,440	569	86	88	0	2,183	11	0	11	2,194	
R13	0	0	0	0	0	0	0	0	0	0	0	0	0	0	0	0	0	0	
R14	0	0	0	0	0	0	0	0	0	0	0	0	0	0	0	0	0	0	
合計	富士川 1/150 区間	76	510	165	254	0	47	30	2	8,201	2,418	830	529	1	11,978	29	5	34	12,013

様式-2 資産データ 水系名:富士川 河川名:富士川 国勢調査年:平成22年 経済センサス調査年:平成21年 確率規模: 1/70 河道条件:事業着手時点(H18)

区間	氾濫ブロック	ブロック面積 (ha)	一般資産等基礎数量							一般資産額(百万円)						農作物資産(百万円)			合計
			人口 (人)	世帯数 (世帯)	従業者数 (人)	農漁家数 (戸)	延床面積 (千m2)	水田面積 (ha)	畑面積 (ha)	家屋	家庭用品	事業資産		農漁家資産		小計	水稲	畑作物	
												償却	在庫	償却	在庫				
富士川 1/150 区間	L01	0	0	0	0	0	0	0	0	0	0	0	0	0	0	0	0	0	
	L02	0	0	0	0	0	0	0	0	0	0	0	0	0	0	0	0	0	
	L03	0	0	0	0	0	0	0	0	0	0	0	0	0	0	0	0	0	
	L04	8	0	0	0	0	0	4	0	0	0	0	0	0	0	4	0	4	
	L05	0	0	0	0	0	0	0	0	0	0	0	0	0	0	0	0	0	
	L06	0	0	0	0	0	0	0	0	0	0	0	0	0	0	0	0	0	
	L07	0	0	0	0	0	0	0	0	0	0	0	0	0	0	0	0	0	
	L08	0	0	0	0	0	0	0	0	0	0	0	0	0	0	0	0	0	
	L09	0	0	0	0	0	0	0	0	0	0	0	0	0	0	0	0	0	
	R01	0	0	0	0	0	0	0	0	0	0	0	0	0	0	0	0	0	
	R02	0	0	0	0	0	0	0	0	0	0	0	0	0	0	0	0	0	
	R03	0	0	0	0	0	0	0	0	0	0	0	0	0	0	0	0	0	
	R04	0	0	0	0	0	0	0	0	0	0	0	0	0	0	0	0	0	
	R05	0	0	0	0	0	0	0	0	0	0	0	0	0	0	0	0	0	
	R06	0	0	0	0	0	0	0	0	0	0	0	0	0	0	0	0	0	
R07	0	0	0	0	0	0	0	0	0	0	0	0	0	0	0	0	0		
R08	52	427	136	235	0	41	17	2	7,269	1,991	798	473	1	10,531	17	5	22	10,553	
R09	0	0	0	0	0	0	0	0	0	0	0	0	0	0	0	0	0	0	
R10	0	0	0	0	0	0	0	0	0	0	0	0	0	0	0	0	0	0	
R11	0	0	0	0	0	0	0	0	0	0	0	0	0	0	0	0	0	0	
R12	21	134	46	41	0	10	12	0	1,699	672	101	104	0	2,576	12	0	12	2,587	
R13	0	0	0	0	0	0	0	0	0	0	0	0	0	0	0	0	0	0	
R14	0	0	0	0	0	0	0	0	0	0	0	0	0	0	0	0	0	0	
合計	富士川 1/150 区間	81	561	181	276	0	51	33	2	8,968	2,662	899	577	1	13,106	32	5	37	13,144

様式-2 資産データ 水系名:富士川 河川名:富士川 国勢調査年:平成22年 経済センサス調査年:平成21年 確率規模: 1/85 河道条件:事業着手時点(H18)

区間	氾濫ブロック	ブロック面積 (ha)	一般資産等基礎数量							一般資産額(百万円)						農作物資産(百万円)			合計	
			人口 (人)	世帯数 (世帯)	従業者数 (人)	農漁家数 (戸)	延床面積 (千m2)	水田面積 (ha)	畑面積 (ha)	家屋	家庭用品	事業資産		農漁家資産		小計	水稲	畑作物		
												償却	在庫	償却	在庫					
富士川 1/150 区間	L01	0	0	0	0	0	0	0	0	0	0	0	0	0	0	0	0	0	0	
	L02	0	0	0	0	0	0	0	0	0	0	0	0	0	0	0	0	0	0	
	L03	0	0	0	0	0	0	0	0	0	0	0	0	0	0	0	0	0	0	
	L04	8	0	0	0	0	0	4	0	0	0	0	0	0	0	4	0	4	4	
	L05	0	0	0	0	0	0	0	0	0	0	0	0	0	0	0	0	0	0	
	L06	0	0	0	0	0	0	0	0	0	0	0	0	0	0	0	0	0	0	
	L07	0	0	0	0	0	0	0	0	0	0	0	0	0	0	0	0	0	0	
	L08	0	0	0	0	0	0	0	0	0	0	0	0	0	0	0	0	0	0	
	L09	0	0	0	0	0	0	0	0	0	0	0	0	0	0	0	0	0	0	
	R01	0	0	0	0	0	0	0	0	0	0	0	0	0	0	0	0	0	0	
	R02	0	0	0	0	0	0	0	0	0	0	0	0	0	0	0	0	0	0	
	R03	0	0	0	0	0	0	0	0	0	0	0	0	0	0	0	0	0	0	
	R04	0	0	0	0	0	0	0	0	0	0	0	0	0	0	0	0	0	0	
	R05	0	0	0	0	0	0	0	0	0	0	0	0	0	0	0	0	0	0	
	R06	0	0	0	0	0	0	0	0	0	0	0	0	0	0	0	0	0	0	
R07	0	0	0	0	0	0	0	0	0	0	0	0	0	0	0	0	0	0		
R08	54	442	140	247	0	43	18	2	7,578	2,061	843	498	1	0	10,980	18	5	23	11,003	
R09	0	0	0	0	0	0	0	0	0	0	0	0	0	0	0	0	0	0	0	
R10	0	0	0	0	0	0	0	0	0	0	0	0	0	0	0	0	0	0	0	
R11	0	0	0	0	0	0	0	0	0	0	0	0	0	0	0	0	0	0	0	
R12	22	144	49	44	0	10	12	0	1,823	721	109	111	0	0	2,763	12	0	12	2,775	
R13	0	0	0	0	0	0	0	0	0	0	0	0	0	0	0	0	0	0	0	
R14	0	0	0	0	0	0	0	0	0	0	0	0	0	0	0	0	0	0	0	
合計	富士川 1/150 区間	84	586	189	291	0	53	34	2	9,401	2,781	951	609	1	0	13,744	34	5	39	13,782

様式-2 資産データ 水系名:富士川 河川名:富士川 国勢調査年:平成22年 経済センサス調査年:平成21年 確率規模: 1/100 河道条件:事業着手時点(H18)

区間	氾濫ブロック	ブロック面積 (ha)	一般資産等基礎数量							一般資産額(百万円)						農作物資産(百万円)			合計	
			人口 (人)	世帯数 (世帯)	従業者数 (人)	農漁家数 (戸)	延床面積 (千m2)	水田面積 (ha)	畑面積 (ha)	家屋	家庭用品	事業資産		農漁家資産		小計	水稲	畑作物		
												償却	在庫	償却	在庫					
富士川 1/150 区間	L01	0	0	0	0	0	0	0	0	0	0	0	0	0	0	0	0	0	0	
	L02	17	0	0	0	0	0	5	0	0	0	0	0	0	0	0	5	0	5	5
	L03	4	6	2	2	0	0	0	0	77	27	7	7	0	0	118	0	0	0	118
	L04	8	0	0	0	0	0	4	0	0	0	0	0	0	0	0	4	0	4	4
	L05	0	0	0	0	0	0	0	0	0	0	0	0	0	0	0	0	0	0	0
	L06	3	0	0	0	0	0	1	0	0	0	0	0	0	0	0	1	0	1	1
	L07	0	0	0	0	0	0	0	0	0	0	0	0	0	0	0	0	0	0	0
	L08	11	19	7	7	1	1	6	0	180	106	10	24	1	0	322	6	0	6	328
	L09	23	78	27	21	0	5	15	0	844	401	127	81	1	0	1,455	15	0	15	1,470
	R01	0	0	0	0	0	0	0	0	0	0	0	0	0	0	0	0	0	0	0
	R02	7	101	32	61	3	7	0	0	1,146	473	56	69	5	2	1,751	0	0	0	1,751
	R03	0	0	0	0	0	0	0	0	0	0	0	0	0	0	0	0	0	0	0
	R04	0	0	0	0	0	0	0	0	0	0	0	0	0	0	0	0	0	0	0
	R05	0	0	0	0	0	0	0	0	0	0	0	0	0	0	0	0	0	0	0
	R06	3	23	7	7	0	2	0	1	365	107	52	23	0	0	547	0	3	3	550
R07	0	0	0	0	0	0	0	0	0	0	0	0	0	0	0	0	0	0	0	
R08	58	468	148	267	0	46	19	2	8,097	2,180	917	540	1	0	11,735	19	5	24	11,759	
R09	12	24	8	5	0	2	3	0	276	115	16	10	0	0	417	2	0	2	420	
R10	0	0	0	0	0	0	0	0	0	0	0	0	0	0	0	0	0	0	0	
R11	3	0	0	0	0	0	3	0	0	0	0	0	0	0	0	3	0	3	3	
R12	24	164	56	51	0	12	13	0	2,104	826	124	127	0	0	3,181	12	0	12	3,193	
R13	0	0	0	0	0	0	0	0	0	0	0	0	0	0	0	0	0	0	0	
R14	0	0	0	0	0	0	0	0	0	0	0	0	0	0	0	0	0	0	0	
合計	富士川 1/150 区間	172	884	288	420	4	74	68	3	13,090	4,236	1,309	880	8	2	19,526	68	8	76	19,602

様式-2 資産データ 水系名:富士川 河川名:富士川 国勢調査年:平成22年 経済センサス調査年:平成21年 確率規模: 1/150 河道条件:事業着手時点(H18)

区間	氾濫ブロック	ブロック 面積 (ha)	一般資産等基礎数量							一般資産額(百万円)						農作物資産(百万円)			合計			
			人口 (人)	世帯数 (世帯)	従業者数 (人)	農漁家数 (戸)	延床面積 (千m2)	水田面積 (ha)	畑面積 (ha)	家屋	家庭用品	事業資産		農漁家資産		小計	水稲	畑作物		小計		
												償却	在庫	償却	在庫							
富士川 1/150 区間	L01	0	0	0	0	0	0	0	0	0	0	0	0	0	0	0	0	0	0	0	0	
	L02	20	10	3	8	0	1	7	0	160	37	25	31	0	0	253	7	0	7	260		
	L03	5	17	6	6	0	1	0	0	232	81	20	21	0	0	354	0	0	0	355		
	L04	8	0	0	0	0	0	4	0	0	0	0	0	0	0	0	4	0	4	4		
	L05	0	0	0	0	0	0	0	0	0	0	0	0	0	0	0	0	0	0	0	0	
	L06	4	0	0	0	0	0	2	0	0	0	0	0	0	0	0	1	0	1	1	1	
	L07	0	0	0	0	0	0	0	0	0	0	0	0	0	0	0	0	0	0	0	0	0
	L08	12	27	10	8	1	2	6	0	360	143	13	28	1	0	546	6	0	6	552	552	
	L09	25	96	34	21	1	8	16	0	1,384	500	130	84	1	0	2,100	15	0	15	2,115	2,115	
	R01	2	3	1	0	0	0	0	0	36	16	0	1	0	0	53	0	0	0	53	53	
	R02	9	113	35	66	3	7	0	0	1,254	518	78	89	6	2	1,945	0	0	0	1,945	1,945	
	R03	0	0	0	0	0	0	0	0	0	0	0	0	0	0	0	0	0	0	0	0	0
	R04	13	17	5	3	0	7	0	5	1,233	79	9	8	0	0	1,330	0	17	17	1,347	1,347	
	R05	1	0	0	0	0	0	0	0	0	0	0	0	0	0	0	0	0	0	0	0	0
	R06	5	31	10	9	0	3	0	2	486	143	69	30	0	0	729	0	7	7	736	736	
	R07	0	0	0	0	0	0	0	0	0	0	0	0	0	0	0	0	0	0	0	0	0
	R08	61	485	154	281	0	48	20	2	8,429	2,255	965	567	1	0	12,217	19	6	25	12,242	12,242	
	R09	14	38	13	8	0	3	3	0	442	184	25	16	0	0	668	3	0	3	671	671	
	R10	0	0	0	0	0	0	0	0	0	0	0	0	0	0	0	0	0	0	0	0	0
R11	3	0	0	0	0	0	3	0	0	0	0	0	0	0	0	3	0	3	3	3	3	
R12	24	174	60	53	0	13	13	0	2,228	875	131	134	0	0	3,368	12	0	12	3,381	3,381		
R13	0	0	0	0	0	0	0	0	0	0	0	0	0	0	0	0	0	0	0	0	0	
R14	0	0	0	0	0	0	0	0	0	0	0	0	0	0	0	0	0	0	0	0	0	
合計	富士川 1/150 区間	204	1,009	329	463	6	92	73	9	16,244	4,831	1,466	1,008	11	3	23,563	72	29	101	23,664	23,664	

様式-2 資産データ 水系名:富士川 河川名:富士川 国勢調査年:平成22年 経済センサス調査年:平成21年 確率規模: 1/3 河道条件:事業着手時点(H18)

区間	氾濫ブロック	ブロック 面積 (ha)	一般資産等基礎数量							一般資産額(百万円)						農作物資産(百万円)			合計		
			人口 (人)	世帯数 (世帯)	従業者数 (人)	農漁家数 (戸)	延床面積 (千m2)	水田面積 (ha)	畑面積 (ha)	家屋	家庭用品	事業資産		農漁家資産		小計	水稻	畑作物		小計	
											償却	在庫	償却	在庫							
富士川 1/100 区間	L10	0	0	0	0	0	0	0	0	0	0	0	0	0	0	0	0	0	0	0	
	L11	0	0	0	0	0	0	0	0	0	0	0	0	0	0	0	0	0	0	0	
	L12	0	0	0	0	0	0	0	0	0	0	0	0	0	0	0	0	0	0	0	
	L13	0	0	0	0	0	0	0	0	0	0	0	0	0	0	0	0	0	0	0	
	L14	0	0	0	0	0	0	0	0	0	0	0	0	0	0	0	0	0	0	0	
	L15	0	0	0	0	0	0	0	0	0	0	0	0	0	0	0	0	0	0	0	
	L16	0	0	0	0	0	0	0	0	0	0	0	0	0	0	0	0	0	0	0	
	L17	0	0	0	0	0	0	0	0	0	0	0	0	0	0	0	0	0	0	0	
	L18	0	0	0	0	0	0	0	0	0	0	0	0	0	0	0	0	0	0	0	
	L19	0	0	0	0	0	0	0	0	0	0	0	0	0	0	0	0	0	0	0	
	R15	0	0	0	0	0	0	0	0	0	0	0	0	0	0	0	0	0	0	0	
	R16	0	0	0	0	0	0	0	0	0	0	0	0	0	0	0	0	0	0	0	
	R17	0	0	0	0	0	0	0	0	0	0	0	0	0	0	0	0	0	0	0	
	R18	0	0	0	0	0	0	0	0	0	0	0	0	0	0	0	0	0	0	0	
	R19	0	0	0	0	0	0	0	0	0	0	0	0	0	0	0	0	0	0	0	
	R20	0	0	0	0	0	0	0	0	0	0	0	0	0	0	0	0	0	0	0	
	R21	0	0	0	0	0	0	0	0	0	0	0	0	0	0	0	0	0	0	0	
	R22	0	0	0	0	0	0	0	0	0	0	0	0	0	0	0	0	0	0	0	
	R23	0	0	0	0	0	0	0	0	0	0	0	0	0	0	0	0	0	0	0	
	合計	富士川 1/100 区間	0	0	0	0	0	0	0	0	0	0	0	0	0	0	0	0	0	0	0

様式-2 資産データ 水系名:富士川 河川名:富士川 国勢調査年:平成22年 経済センサス調査年:平成21年 確率規模: 1/5 河道条件:事業着手時点(H18)

区間	氾濫ブロック	ブロック 面積 (ha)	一般資産等基礎数量							一般資産額(百万円)						農作物資産(百万円)			合計		
			人口 (人)	世帯数 (世帯)	従業者数 (人)	農漁家数 (戸)	延床面積 (千m2)	水田面積 (ha)	畑面積 (ha)	家屋	家庭用品	事業資産		農漁家資産		小計	水稻	畑作物		小計	
											償却	在庫	償却	在庫							
富士川 1/100 区間	L10	0	0	0	0	0	0	0	0	0	0	0	0	0	0	0	0	0	0	0	
	L11	0	0	0	0	0	0	0	0	0	0	0	0	0	0	0	0	0	0	0	
	L12	0	0	0	0	0	0	0	0	0	0	0	0	0	0	0	0	0	0	0	
	L13	0	0	0	0	0	0	0	0	0	0	0	0	0	0	0	0	0	0	0	
	L14	0	0	0	0	0	0	0	0	0	0	0	0	0	0	0	0	0	0	0	
	L15	0	0	0	0	0	0	0	0	0	0	0	0	0	0	0	0	0	0	0	
	L16	0	0	0	0	0	0	0	0	0	0	0	0	0	0	0	0	0	0	0	
	L17	0	0	0	0	0	0	0	0	0	0	0	0	0	0	0	0	0	0	0	
	L18	0	0	0	0	0	0	0	0	0	0	0	0	0	0	0	0	0	0	0	
	L19	0	0	0	0	0	0	0	0	0	0	0	0	0	0	0	0	0	0	0	
	R15	0	0	0	0	0	0	0	0	0	0	0	0	0	0	0	0	0	0	0	
	R16	0	0	0	0	0	0	0	0	0	0	0	0	0	0	0	0	0	0	0	
	R17	0	0	0	0	0	0	0	0	0	0	0	0	0	0	0	0	0	0	0	
	R18	0	0	0	0	0	0	0	0	0	0	0	0	0	0	0	0	0	0	0	
	R19	0	0	0	0	0	0	0	0	0	0	0	0	0	0	0	0	0	0	0	
	R20	0	0	0	0	0	0	0	0	0	0	0	0	0	0	0	0	0	0	0	
	R21	0	0	0	0	0	0	0	0	0	0	0	0	0	0	0	0	0	0	0	
	R22	0	0	0	0	0	0	0	0	0	0	0	0	0	0	0	0	0	0	0	
	R23	0	0	0	0	0	0	0	0	0	0	0	0	0	0	0	0	0	0	0	
	合計	富士川 1/100 区間	0	0	0	0	0	0	0	0	0	0	0	0	0	0	0	0	0	0	0

様式-2 資産データ 水系名:富士川 河川名:富士川 国勢調査年:平成22年 経済センサス調査年:平成21年 確率規模: 1/10 河道条件:事業着手時点(H18)

区間	氾濫ブロック	ブロック 面積 (ha)	一般資産等基礎数量						一般資産額(百万円)						農作物資産(百万円)			合計			
			人口 (人)	世帯数 (世帯)	従業者数 (人)	農漁家数 (戸)	延床面積 (千m2)	水田面積 (ha)	畑面積 (ha)	家屋	家庭用品	事業資産 償却 在庫		農漁家資産 償却 在庫		小計	水稲		畑作物	小計	
富士川 1/100 区間	L10	0	0	0	0	0	0	0	0	0	0	0	0	0	0	0	0	0	0	0	
	L11	0	0	0	0	0	0	0	0	0	0	0	0	0	0	0	0	0	0	0	
	L12	0	0	0	0	0	0	0	0	0	0	0	0	0	0	0	0	0	0	0	
	L13	0	0	0	0	0	0	0	0	0	0	0	0	0	0	0	0	0	0	0	
	L14	0	0	0	0	0	0	0	0	0	0	0	0	0	0	0	0	0	0	0	
	L15	0	0	0	0	0	0	0	0	0	0	0	0	0	0	0	0	0	0	0	
	L16	0	0	0	0	0	0	0	0	0	0	0	0	0	0	0	0	0	0	0	
	L17	0	0	0	0	0	0	0	0	0	0	0	0	0	0	0	0	0	0	0	
	L18	0	0	0	0	0	0	0	0	0	0	0	0	0	0	0	0	0	0	0	
	L19	0	0	0	0	0	0	0	0	0	0	0	0	0	0	0	0	0	0	0	
	R15	0	0	0	0	0	0	0	0	0	0	0	0	0	0	0	0	0	0	0	
	R16	0	0	0	0	0	0	0	0	0	0	0	0	0	0	0	0	0	0	0	
	R17	0	0	0	0	0	0	0	0	0	0	0	0	0	0	0	0	0	0	0	
	R18	0	0	0	0	0	0	0	0	0	0	0	0	0	0	0	0	0	0	0	
	R19	0	0	0	0	0	0	0	0	0	0	0	0	0	0	0	0	0	0	0	
	R20	0	0	0	0	0	0	0	0	0	0	0	0	0	0	0	0	0	0	0	
	R21	0	0	0	0	0	0	0	0	0	0	0	0	0	0	0	0	0	0	0	
	R22	0	0	0	0	0	0	0	0	0	0	0	0	0	0	0	0	0	0	0	
	R23	0	0	0	0	0	0	0	0	0	0	0	0	0	0	0	0	0	0	0	
	合計	富士川 1/100 区間	0	0	0	0	0	0	0	0	0	0	0	0	0	0	0	0	0	0	0

様式-2 資産データ 水系名:富士川 河川名:富士川 国勢調査年:平成22年 経済センサス調査年:平成21年 確率規模: 1/20 河道条件:事業着手時点(H18)

区間	氾濫ブロック	ブロック 面積 (ha)	一般資産等基礎数量						一般資産額(百万円)						農作物資産(百万円)			合計			
			人口 (人)	世帯数 (世帯)	従業者数 (人)	農漁家数 (戸)	延床面積 (千m2)	水田面積 (ha)	畑面積 (ha)	家屋	家庭用品	事業資産 償却 在庫		農漁家資産 償却 在庫		小計	水稲		畑作物	小計	
富士川 1/100 区間	L10	0	0	0	0	0	0	0	0	0	0	0	0	0	0	0	0	0	0	0	
	L11	0	0	0	0	0	0	0	0	0	0	0	0	0	0	0	0	0	0	0	
	L12	0	0	0	0	0	0	0	0	0	0	0	0	0	0	0	0	0	0	0	
	L13	76	508	177	222	4	37	35	10	6,542	2,596	624	577	7	2	10,349	34	32	67	10,415	
	L14	0	0	0	0	0	0	0	0	0	0	0	0	0	0	0	0	0	0	0	
	L15	0	0	0	0	0	0	0	0	0	0	0	0	0	0	0	0	0	0	0	
	L16	0	0	0	0	0	0	0	0	0	0	0	0	0	0	0	0	0	0	0	
	L17	0	0	0	0	0	0	0	0	0	0	0	0	0	0	0	0	0	0	0	
	L18	0	0	0	0	0	0	0	0	0	0	0	0	0	0	0	0	0	0	0	
	L19	0	0	0	0	0	0	0	0	0	0	0	0	0	0	0	0	0	0	0	
	R15	0	0	0	0	0	0	0	0	0	0	0	0	0	0	0	0	0	0	0	
	R16	0	0	0	0	0	0	0	0	0	0	0	0	0	0	0	0	0	0	0	
	R17	0	0	0	0	0	0	0	0	0	0	0	0	0	0	0	0	0	0	0	
	R18	8	21	8	3	1	2	4	0	335	116	5	4	2	0	462	4	0	4	466	
	R19	0	0	0	0	0	0	0	0	0	0	0	0	0	0	0	0	0	0	0	
	R20	0	0	0	0	0	0	0	0	0	0	0	0	0	0	0	0	0	0	0	
	R21	0	0	0	0	0	0	0	0	0	0	0	0	0	0	0	0	0	0	0	
	R22	0	0	0	0	0	0	0	0	0	0	0	0	0	0	0	0	0	0	0	
	R23	0	0	0	0	0	0	0	0	0	0	0	0	0	0	0	0	0	0	0	
	合計	富士川 1/100 区間	84	529	185	225	5	39	39	10	6,877	2,712	629	581	9	2	10,810	38	32	71	10,881

様式-2 資産データ 水系名:富士川 河川名:富士川 国勢調査年:平成22年 経済センサス調査年:平成21年 確率規模: 1/30 河道条件:事業着手時点(H18)

区間	氾濫ブロック	ブロック 面積 (ha)	一般資産等基礎数量							一般資産額(百万円)						農作物資産(百万円)			合計		
			人口 (人)	世帯数 (世帯)	従業者数 (人)	農漁家数 (戸)	延床面積 (千m2)	水田面積 (ha)	畑面積 (ha)	家屋	家庭用品	事業資産 償却 在庫		農漁家資産 償却 在庫		小計	水稲	畑作物		小計	
富士川 1/100 区間	L10	0	0	0	0	0	0	0	0	0	0	0	0	0	0	0	0	0	0	0	0
	L11	0	0	0	0	0	0	0	0	0	0	0	0	0	0	0	0	0	0	0	0
	L12	0	0	0	0	0	0	0	0	0	0	0	0	0	0	0	0	0	0	0	0
	L13	93	601	210	257	4	45	45	11	7,902	3,090	706	654	8	2	12,362	44	36	81	12,443	
	L14	0	0	0	0	0	0	0	0	0	0	0	0	0	0	0	0	0	0	0	0
	L15	0	0	0	0	0	0	0	0	0	0	0	0	0	0	0	0	0	0	0	0
	L16	0	0	0	0	0	0	0	0	0	0	0	0	0	0	0	0	0	0	0	0
	L17	0	0	0	0	0	0	0	0	0	0	0	0	0	0	0	0	0	0	0	0
	L18	0	0	0	0	0	0	0	0	0	0	0	0	0	0	0	0	0	0	0	0
	L19	0	0	0	0	0	0	0	0	0	0	0	0	0	0	0	0	0	0	0	0
	R15	43	630	246	199	5	57	0	11	10,033	3,609	491	351	10	3	14,497	0	37	37	14,535	
	R16	4	14	5	9	0	2	0	0	337	80	25	12	0	0	456	0	0	0	456	
	R17	0	0	0	0	0	0	0	0	0	0	0	0	0	0	0	0	0	0	0	0
	R18	9	38	15	4	2	3	5	0	563	214	7	5	3	1	794	5	0	5	799	
	R19	0	0	0	0	0	0	0	0	0	0	0	0	0	0	0	0	0	0	0	0
	R20	0	0	0	0	0	0	0	0	0	0	0	0	0	0	0	0	0	0	0	0
	R21	0	0	0	0	0	0	0	0	0	0	0	0	0	0	0	0	0	0	0	0
	R22	0	0	0	0	0	0	0	0	0	0	0	0	0	0	0	0	0	0	0	0
	R23	0	0	0	0	0	0	0	0	0	0	0	0	0	0	0	0	0	0	0	0
	合計	富士川 1/100 区間	149	1,283	476	469	11	107	50	22	18,836	6,993	1,229	1,023	21	6	28,109	50	74	123	28,232

様式-2 資産データ 水系名:富士川 河川名:富士川 国勢調査年:平成22年 経済センサス調査年:平成21年 確率規模: 1/44 河道条件:事業着手時点(H18)

区間	氾濫ブロック	ブロック 面積 (ha)	一般資産等基礎数量							一般資産額(百万円)						農作物資産(百万円)			合計		
			人口 (人)	世帯数 (世帯)	従業者数 (人)	農漁家数 (戸)	延床面積 (千m2)	水田面積 (ha)	畑面積 (ha)	家屋	家庭用品	事業資産 償却 在庫		農漁家資産 償却 在庫		小計	水稲	畑作物		小計	
富士川 1/100 区間	L10	0	0	0	0	0	0	0	0	0	0	0	0	0	0	0	0	0	0	0	
	L11	0	0	0	0	0	0	0	0	0	0	0	0	0	0	0	0	0	0	0	
	L12	0	0	0	0	0	0	0	0	0	0	0	0	0	0	0	0	0	0	0	
	L13	104	741	259	314	5	54	48	12	9,579	3,805	845	786	9	3	15,026	48	38	86	15,112	
	L14	0	0	0	0	0	0	0	0	0	0	0	0	0	0	0	0	0	0	0	
	L15	0	0	0	0	0	0	0	0	0	0	0	0	0	0	0	0	0	0	0	
	L16	0	0	0	0	0	0	0	0	0	0	0	0	0	0	0	0	0	0	0	
	L17	0	0	0	0	0	0	0	0	0	0	0	0	0	0	0	0	0	0	0	
	L18	0	0	0	0	0	0	0	0	0	0	0	0	0	0	0	0	0	0	0	
	L19	0	0	0	0	0	0	0	0	0	0	0	0	0	0	0	0	0	0	0	
	R15	46	666	260	213	5	61	0	12	10,730	3,817	529	373	10	3	15,463	0	40	41	15,504	
	R16	5	15	6	11	0	2	0	0	405	91	31	14	1	0	542	0	0	0	542	
	R17	0	0	0	0	0	0	0	0	0	0	0	0	0	0	0	0	0	0	0	
	R18	11	54	21	6	3	4	6	0	767	302	9	6	5	1	1,091	5	0	5	1,097	
	R19	0	0	0	0	0	0	0	0	0	0	0	0	0	0	0	0	0	0	0	
	R20	0	0	0	0	0	0	0	0	0	0	0	0	0	0	0	0	0	0	0	
	R21	0	0	0	0	0	0	0	0	0	0	0	0	0	0	0	0	0	0	0	
	R22	0	0	0	0	0	0	0	0	0	0	0	0	0	0	0	0	0	0	0	
	R23	0	0	0	0	0	0	0	0	0	0	0	0	0	0	0	0	0	0	0	
	合計	富士川 1/100 区間	165	1,476	546	543	13	122	54	24	21,482	8,016	1,414	1,179	25	7	32,122	54	78	132	32,255

様式-2 資産データ 水系名:富士川 河川名:富士川 国勢調査年:平成22年 経済センサス調査年:平成21年 確率規模: 1/50 河道条件:事業着手時点(H18)

区間	氾濫ブロック	ブロック 面積 (ha)	一般資産等基礎数量							一般資産額(百万円)						農作物資産(百万円)			合計				
			人口 (人)	世帯数 (世帯)	従業者数 (人)	農漁家数 (戸)	延床面積 (千m2)	水田面積 (ha)	畑面積 (ha)	家屋	家庭用品	事業資産 償却 在庫		農漁家資産 償却 在庫		小計	水稲	畑作物		小計			
富士川 1/100 区間	L10	0	0	0	0	0	0	0	0	0	0	0	0	0	0	0	0	0	0	0	0	0	
	L11	16	0	0	0	0	0	2	7	0	0	0	0	0	0	0	0	0	0	0	2	23	25
	L12	0	0	0	0	0	0	0	0	0	0	0	0	0	0	0	0	0	0	0	0	0	0
	L13	107	775	271	327	5	58	49	12	10,131	3,981	880	819	10	3	15,823	48	38	86	15,909			
	L14	7	10	4	0	1	0	0	5	82	59	0	0	1	0	142	0	17	17	158			
	L15	0	0	0	0	0	0	0	0	0	0	0	0	0	0	0	0	0	0	0	0	0	0
	L16	471	4,087	1,446	2,124	97	261	247	42	45,924	21,233	8,297	7,001	185	52	82,691	245	139	383	83,074			
	L17	0	0	0	0	0	0	0	0	0	0	0	0	0	0	0	0	0	0	0	0	0	0
	L18	77	430	149	375	5	35	32	3	6,244	2,191	1,501	1,345	9	3	11,293	31	8	40	11,332			
	L19	0	0	0	0	0	0	0	0	0	0	0	0	0	0	0	0	0	0	0	0	0	0
	R15	46	666	260	213	5	61	0	12	10,730	3,817	529	373	10	3	15,463	0	40	41	15,504			
	R16	5	15	6	11	0	2	0	0	405	91	31	14	1	0	542	0	0	0	542			
	R17	0	0	0	0	0	0	0	0	0	0	0	0	0	0	0	0	0	0	0	0	0	0
	R18	12	68	26	10	3	6	6	0	1,135	377	17	15	5	1	1,549	6	0	6	1,555			
	R19	0	0	0	0	0	0	0	0	0	0	0	0	0	0	0	0	0	0	0	0	0	0
	R20	0	0	0	0	0	0	0	0	0	0	0	0	0	0	0	0	0	0	0	0	0	0
	R21	0	0	0	0	0	0	0	0	0	0	0	0	0	0	0	0	0	0	0	0	0	0
	R22	1	4	1	0	0	0	0	0	38	18	2	1	0	0	59	0	0	0	59			
	R23	20	81	35	13	1	7	15	2	1,246	507	18	21	1	0	1,793	14	5	19	1,813			
	合計	富士川 1/100 区間	760	6,135	2,198	3,072	116	431	349	82	75,933	32,274	11,276	9,588	221	62	129,355	346	270	617	129,971		

様式-2 資産データ 水系名:富士川 河川名:富士川 国勢調査年:平成22年 経済センサス調査年:平成21年 確率規模: 1/70 河道条件:事業着手時点(H18)

区間	氾濫ブロック	ブロック 面積 (ha)	一般資産等基礎数量							一般資産額(百万円)						農作物資産(百万円)			合計				
			人口 (人)	世帯数 (世帯)	従業者数 (人)	農漁家数 (戸)	延床面積 (千m2)	水田面積 (ha)	畑面積 (ha)	家屋	家庭用品	事業資産 償却 在庫		農漁家資産 償却 在庫		小計	水稲	畑作物		小計			
富士川 1/100 区間	L10	0	0	0	0	0	0	0	0	0	0	0	0	0	0	0	0	0	0	0	0	0	
	L11	16	0	0	0	0	0	2	7	0	0	0	0	0	0	0	0	0	0	0	2	23	25
	L12	0	0	0	0	0	0	0	0	0	0	0	0	0	0	0	0	0	0	0	0	0	0
	L13	113	812	284	342	5	60	50	12	10,570	4,171	914	851	10	3	16,519	50	39	88	16,608			
	L14	7	10	4	0	1	0	0	6	82	59	0	0	1	0	142	0	18	18	160			
	L15	0	0	0	0	0	0	0	0	0	0	0	0	0	0	0	0	0	0	0	0	0	0
	L16	619	6,397	2,303	2,843	154	406	301	60	71,375	33,816	11,110	9,269	293	83	125,945	299	197	496	126,441			
	L17	0	0	0	0	0	0	0	0	0	0	0	0	0	0	0	0	0	0	0	0	0	0
	L18	78	439	152	385	5	36	32	3	6,368	2,233	1,541	1,380	9	3	11,533	32	8	40	11,573			
	L19	0	0	0	0	0	0	0	0	0	0	0	0	0	0	0	0	0	0	0	0	0	0
	R15	47	669	261	215	5	61	0	13	10,809	3,834	534	376	10	3	15,566	0	41	42	15,607			
	R16	5	17	7	13	0	3	1	0	472	103	37	15	1	0	628	0	0	0	629			
	R17	62	616	222	216	7	50	36	0	8,810	3,261	515	517	13	4	13,120	35	0	35	13,155			
	R18	14	80	30	12	3	8	7	0	1,363	445	20	19	6	2	1,855	6	0	6	1,861			
	R19	0	0	0	0	0	0	0	0	0	0	0	0	0	0	0	0	0	0	0	0	0	0
	R20	0	0	0	0	0	0	0	0	0	0	0	0	0	0	0	0	0	0	0	0	0	0
	R21	0	0	0	0	0	0	0	0	0	0	0	0	0	0	0	0	0	0	0	0	0	0
	R22	1	5	2	0	0	0	0	0	47	23	2	1	0	0	74	0	0	0	74			
	R23	22	84	36	14	1	7	16	2	1,296	528	19	22	1	0	1,866	15	6	21	1,888			
	合計	富士川 1/100 区間	986	9,128	3,301	4,039	181	632	444	101	111,193	48,472	14,693	12,449	343	97	187,247	440	333	773	188,020		

様式-2 資産データ 水系名:富士川 河川名:富士川 国勢調査年:平成22年 経済センサス調査年:平成21年 確率規模: 1/100 河道条件:事業着手時点(H18)

区間	氾濫ブロック	ブロック 面積 (ha)	一般資産等基礎数量							一般資産額(百万円)						農作物資産(百万円)			合計		
			人口 (人)	世帯数 (世帯)	従業者数 (人)	農漁家数 (戸)	延床面積 (千m2)	水田面積 (ha)	畑面積 (ha)	家屋	家庭用品	事業資産		農漁家資産		小計	水稲	畑作物		小計	
										償却	在庫	償却	在庫								
富士川 1/100 区間	L10	24	0	0	0	0	0	15	2	0	0	0	0	0	0	0	15	5	20	20	
	L11	17	0	0	0	0	0	2	7	0	0	0	0	0	0	0	2	23	25	25	
	L12	9	21	9	1	0	2	3	0	317	133	3	3	0	0	456	3	0	3	459	
	L13	120	869	304	364	6	64	51	14	11,327	4,462	971	905	11	3	17,679	50	45	96	17,775	
	L14	8	10	4	0	1	0	0	6	82	59	0	0	1	0	142	0	19	19	161	
	L15	0	0	0	0	0	0	0	0	0	0	0	0	0	0	0	0	0	0	0	0
	L16	680	7,548	2,736	3,098	184	476	323	68	83,691	40,172	11,917	9,844	349	98	146,071	321	225	545	146,617	
	L17	0	0	0	0	0	0	0	0	0	0	0	0	0	0	0	0	0	0	0	0
	L18	83	457	158	400	5	37	34	3	6,568	2,314	1,598	1,429	10	3	11,922	34	8	42	11,964	
	L19	0	0	0	0	0	0	0	0	0	0	0	0	0	0	0	0	0	0	0	0
	R15	50	724	281	241	6	68	0	13	11,990	4,128	593	425	11	3	17,150	0	42	42	17,192	
	R16	6	23	9	16	0	3	1	0	607	137	47	21	1	0	813	0	0	0	813	
	R17	63	626	226	219	7	51	36	0	8,956	3,313	522	524	13	4	13,333	35	0	35	13,369	
	R18	16	110	42	16	4	10	7	0	1,821	612	27	23	8	2	2,493	7	0	7	2,500	
	R19	37	799	297	396	5	57	0	2	10,075	4,357	843	427	9	2	15,713	0	6	6	15,719	
	R20	0	0	0	0	0	0	0	0	0	0	0	0	0	0	0	0	0	0	0	0
	R21	0	0	0	0	0	0	0	0	0	0	0	0	0	0	0	0	0	0	0	0
	R22	2	5	2	0	0	0	0	0	47	23	2	1	0	0	74	0	1	1	75	
	R23	25	100	42	16	1	9	17	2	1,537	621	25	28	1	0	2,213	17	6	22	2,235	
	合計	富士川 1/100 区間	1,138	11,291	4,109	4,768	217	779	488	115	137,018	60,331	16,548	13,632	413	117	228,058	484	380	864	228,923

様式-2 資産データ 水系名:富士川 河川名:笛吹川 国勢調査年:平成22年 経済センサス調査年:平成21年 確率規模: 1/3 河道条件:事業着手時点(H18)

区間	氾濫ブロック	ブロック 面積 (ha)	一般資産等基礎数量							一般資産額(百万円)					農作物資産(百万円)			合計		
			人口 (人)	世帯数 (世帯)	従業者数 (人)	農漁家数 (戸)	延床面積 (千m2)	水田面積 (ha)	畑面積 (ha)	家屋	家庭用品	事業資産		農漁家資産		小計	水稻		畑作物	
										償却	在庫	償却	在庫							
笛吹川	L20	0	0	0	0	0	0	0	0	0	0	0	0	0	0	0	0	0	0	0
	L21	0	0	0	0	0	0	0	0	0	0	0	0	0	0	0	0	0	0	0
	L22	0	0	0	0	0	0	0	0	0	0	0	0	0	0	0	0	0	0	0
	L23	0	0	0	0	0	0	0	0	0	0	0	0	0	0	0	0	0	0	0
	L24	0	0	0	0	0	0	0	0	0	0	0	0	0	0	0	0	0	0	0
	L25	0	0	0	0	0	0	0	0	0	0	0	0	0	0	0	0	0	0	0
	L26	0	0	0	0	0	0	0	0	0	0	0	0	0	0	0	0	0	0	0
	L27	0	0	0	0	0	0	0	0	0	0	0	0	0	0	0	0	0	0	0
	L28	0	0	0	0	0	0	0	0	0	0	0	0	0	0	0	0	0	0	0
	R24	0	0	0	0	0	0	0	0	0	0	0	0	0	0	0	0	0	0	0
	R25	0	0	0	0	0	0	0	0	0	0	0	0	0	0	0	0	0	0	0
	R26	0	0	0	0	0	0	0	0	0	0	0	0	0	0	0	0	0	0	0
	R27	0	0	0	0	0	0	0	0	0	0	0	0	0	0	0	0	0	0	0
	R28	0	0	0	0	0	0	0	0	0	0	0	0	0	0	0	0	0	0	0
合計	笛吹川	0	0	0	0	0	0	0	0	0	0	0	0	0	0	0	0	0	0	

様式-2 資産データ 水系名:富士川 河川名:笛吹川 国勢調査年:平成22年 経済センサス調査年:平成21年 確率規模: 1/5 河道条件:事業着手時点(H18)

区間	氾濫ブロック	ブロック 面積 (ha)	一般資産等基礎数量							一般資産額(百万円)					農作物資産(百万円)			合計		
			人口 (人)	世帯数 (世帯)	従業者数 (人)	農漁家数 (戸)	延床面積 (千m2)	水田面積 (ha)	畑面積 (ha)	家屋	家庭用品	事業資産		農漁家資産		小計	水稻		畑作物	
										償却	在庫	償却	在庫							
笛吹川	L20	0	0	0	0	0	0	0	0	0	0	0	0	0	0	0	0	0	0	0
	L21	0	0	0	0	0	0	0	0	0	0	0	0	0	0	0	0	0	0	0
	L22	0	0	0	0	0	0	0	0	0	0	0	0	0	0	0	0	0	0	0
	L23	0	0	0	0	0	0	0	0	0	0	0	0	0	0	0	0	0	0	0
	L24	0	0	0	0	0	0	0	0	0	0	0	0	0	0	0	0	0	0	0
	L25	0	0	0	0	0	0	0	0	0	0	0	0	0	0	0	0	0	0	0
	L26	1	8	3	4	0	1	0	1	104	49	47	9	0	210	0	2	2	212	0
	L27	0	0	0	0	0	0	0	0	0	0	0	0	0	0	0	0	0	0	0
	L28	0	0	0	0	0	0	0	0	0	0	0	0	0	0	0	0	0	0	0
	R24	0	0	0	0	0	0	0	0	0	0	0	0	0	0	0	0	0	0	0
	R25	0	0	0	0	0	0	0	0	0	0	0	0	0	0	0	0	0	0	0
	R26	0	0	0	0	0	0	0	0	0	0	0	0	0	0	0	0	0	0	0
	R27	0	0	0	0	0	0	0	0	0	0	0	0	0	0	0	0	0	0	0
	R28	0	0	0	0	0	0	0	0	0	0	0	0	0	0	0	0	0	0	0
合計	笛吹川	1	8	3	4	0	1	0	1	104	49	47	9	0	210	0	2	2	212	

様式-2 資産データ 水系名:富士川 河川名:笛吹川 国勢調査年:平成22年 経済センサス調査年:平成21年 確率規模: 1/10 河道条件:事業着手時点(H18)

区間	氾濫ブロック	ブロック 面積 (ha)	一般資産等基礎数量							一般資産額(百万円)					農作物資産(百万円)			合計		
			人口 (人)	世帯数 (世帯)	従業者数 (人)	農漁家数 (戸)	延床面積 (千m2)	水田面積 (ha)	畑面積 (ha)	家屋	家庭用品	事業資産		農漁家資産		小計	水稻		畑作物	
										償却	在庫	償却	在庫							
笛吹川	L20	0	0	0	0	0	0	0	0	0	0	0	0	0	0	0	0	0	0	0
	L21	0	0	0	0	0	0	0	0	0	0	0	0	0	0	0	0	0	0	0
	L22	0	0	0	0	0	0	0	0	0	0	0	0	0	0	0	0	0	0	0
	L23	0	0	0	0	0	0	0	0	0	0	0	0	0	0	0	0	0	0	0
	L24	0	0	0	0	0	0	0	0	0	0	0	0	0	0	0	0	0	0	0
	L25	0	0	0	0	0	0	0	0	0	0	0	0	0	0	0	0	0	0	0
	L26	5	45	18	24	1	3	0	3	566	269	253	48	1	1,139	0	9	9	1,148	0
	L27	0	0	0	0	0	0	0	0	0	0	0	0	0	0	0	0	0	0	0
	L28	0	0	0	0	0	0	0	0	0	0	0	0	0	0	0	0	0	0	0
	R24	0	0	0	0	0	0	0	0	0	0	0	0	0	0	0	0	0	0	0
	R25	0	0	0	0	0	0	0	0	0	0	0	0	0	0	0	0	0	0	0
	R26	0	0	0	0	0	0	0	0	0	0	0	0	0	0	0	0	0	0	0
	R27	0	0	0	0	0	0	0	0	0	0	0	0	0	0	0	0	0	0	0
	R28	0	0	0	0	0	0	0	0	0	0	0	0	0	0	0	0	0	0	0
合計	笛吹川	5	45	18	24	1	3	0	3	566	269	253	48	1	1,139	0	9	9	1,148	

様式-2 資産データ 水系名:富士川 河川名:笛吹川 国勢調査年:平成22年 経済センサス調査年:平成21年 確率規模: 1/20 河道条件:事業着手時点(H18)

区間	氾濫ブロック	ブロック面積 (ha)	一般資産等基礎数量							一般資産額(百万円)						農作物資産(百万円)			合計		
			人口 (人)	世帯数 (世帯)	従業者数 (人)	農漁家数 (戸)	延床面積 (千m2)	水田面積 (ha)	畑面積 (ha)	家屋	家庭用品	事業資産		農漁家資産		小計	水稲	畑作物			
										償却	在庫	償却	在庫								
笛吹川	L20	0	0	0	0	0	0	0	0	0	0	0	0	0	0	0	0	0	0	0	0
	L21	0	0	0	0	0	0	0	0	0	0	0	0	0	0	0	0	0	0	0	0
	L22	0	0	0	0	0	0	0	0	0	0	0	0	0	0	0	0	0	0	0	0
	L23	0	0	0	0	0	0	0	0	0	0	0	0	0	0	0	0	0	0	0	0
	L24	0	0	0	0	0	0	0	0	0	0	0	0	0	0	0	0	0	0	0	0
	L25	0	0	0	0	0	0	0	0	0	0	0	0	0	0	0	0	0	0	0	0
	L26	5	45	19	25	1	3	0	3	575	273	258	49	1	1,157	0	9	9	1,166	0	0
	L27	0	0	0	0	0	0	0	0	0	0	0	0	0	0	0	0	0	0	0	0
	L28	0	0	0	0	0	0	0	0	0	0	0	0	0	0	0	0	0	0	0	0
	R24	0	0	0	0	0	0	0	0	0	0	0	0	0	0	0	0	0	0	0	0
	R25	0	0	0	0	0	0	0	0	0	0	0	0	0	0	0	0	0	0	0	0
	R26	241	2,873	1,039	607	70	215	32	111	37,866	15,249	1,909	1,378	133	38	56,574	32	367	399	56,972	0
	R27	0	0	0	0	0	0	0	0	0	0	0	0	0	0	0	0	0	0	0	0
R28	0	0	0	0	0	0	0	0	0	0	0	0	0	0	0	0	0	0	0	0	
合計	笛吹川	246	2,918	1,057	632	71	218	32	114	38,442	15,522	2,167	1,427	134	38	57,731	32	376	408	58,138	0

様式-2 資産データ 水系名:富士川 河川名:笛吹川 国勢調査年:平成22年 経済センサス調査年:平成21年 確率規模: 1/30 河道条件:事業着手時点(H18)

区間	氾濫ブロック	ブロック面積 (ha)	一般資産等基礎数量							一般資産額(百万円)						農作物資産(百万円)			合計		
			人口 (人)	世帯数 (世帯)	従業者数 (人)	農漁家数 (戸)	延床面積 (千m2)	水田面積 (ha)	畑面積 (ha)	家屋	家庭用品	事業資産		農漁家資産		小計	水稲	畑作物			
										償却	在庫	償却	在庫								
笛吹川	L20	123	2,718	949	1,169	7	208	34	5	36,525	13,933	3,799	3,098	14	4	57,372	33	15	48	57,421	0
	L21	0	0	0	0	0	0	0	0	0	0	0	0	0	0	0	0	0	0	0	0
	L22	0	0	0	0	0	0	0	0	0	0	0	0	0	0	0	0	0	0	0	0
	L23	0	0	0	0	0	0	0	0	0	0	0	0	0	0	0	0	0	0	0	0
	L24	0	0	0	0	0	0	0	0	0	0	0	0	0	0	0	0	0	0	0	0
	L25	0	0	0	0	0	0	0	0	0	0	0	0	0	0	0	0	0	0	0	0
	L26	9	58	24	31	1	4	0	4	734	348	328	63	2	1,476	0	12	12	1,488	0	0
	L27	0	0	0	0	0	0	0	0	0	0	0	0	0	0	0	0	0	0	0	0
	L28	0	0	0	0	0	0	0	0	0	0	0	0	0	0	0	0	0	0	0	0
	R24	0	0	0	0	0	0	0	0	0	0	0	0	0	0	0	0	0	0	0	0
	R25	0	0	0	0	0	0	0	0	0	0	0	0	0	0	0	0	0	0	0	0
	R26	298	3,903	1,413	823	98	295	37	132	52,007	20,750	2,588	1,878	186	52	77,460	36	436	473	77,933	0
	R27	0	0	0	0	0	0	0	0	0	0	0	0	0	0	0	0	0	0	0	0
R28	29	276	94	67	14	22	0	3	3,955	1,374	205	148	26	7	5,715	0	11	11	5,726	0	
合計	笛吹川	458	6,955	2,479	2,090	120	530	71	144	93,221	36,404	6,920	5,187	227	64	142,023	70	474	544	142,567	0

様式-2 資産データ 水系名:富士川 河川名:笛吹川 国勢調査年:平成22年 経済センサス調査年:平成21年 確率規模: 1/33 河道条件:事業着手時点(H18)

区間	氾濫ブロック	ブロック面積 (ha)	一般資産等基礎数量							一般資産額(百万円)						農作物資産(百万円)			合計		
			人口 (人)	世帯数 (世帯)	従業者数 (人)	農漁家数 (戸)	延床面積 (千m2)	水田面積 (ha)	畑面積 (ha)	家屋	家庭用品	事業資産		農漁家資産		小計	水稲	畑作物			
										償却	在庫	償却	在庫								
笛吹川	L20	127	2,853	995	1,222	8	218	34	5	38,304	14,613	3,962	3,232	15	4	60,129	34	15	49	60,178	0
	L21	0	0	0	0	0	0	0	0	0	0	0	0	0	0	0	0	0	0	0	0
	L22	0	0	0	0	0	0	0	0	0	0	0	0	0	0	0	0	0	0	0	0
	L23	0	0	0	0	0	0	0	0	0	0	0	0	0	0	0	0	0	0	0	0
	L24	0	0	0	0	0	0	0	0	0	0	0	0	0	0	0	0	0	0	0	0
	L25	0	0	0	0	0	0	0	0	0	0	0	0	0	0	0	0	0	0	0	0
	L26	9	58	24	31	1	4	0	4	734	348	328	63	2	1,476	0	12	12	1,488	0	0
	L27	0	0	0	0	0	0	0	0	0	0	0	0	0	0	0	0	0	0	0	0
	L28	0	0	0	0	0	0	0	0	0	0	0	0	0	0	0	0	0	0	0	0
	R24	0	0	0	0	0	0	0	0	0	0	0	0	0	0	0	0	0	0	0	0
	R25	0	0	0	0	0	0	0	0	0	0	0	0	0	0	0	0	0	0	0	0
	R26	307	4,213	1,527	899	105	318	37	135	55,903	22,415	2,781	2,020	199	56	83,373	37	446	483	83,856	0
	R27	0	0	0	0	0	0	0	0	0	0	0	0	0	0	0	0	0	0	0	0
R28	29	276	94	67	14	22	0	3	3,955	1,374	205	148	26	7	5,715	0	11	11	5,726	0	
合計	笛吹川	472	7,400	2,639	2,219	127	562	71	147	98,897	38,749	7,276	5,462	241	68	150,693	71	484	555	151,247	0

様式-2 資産データ 水系名:富士川 河川名:笛吹川 国勢調査年:平成22年 経済センサス調査年:平成21年 確率規模: 1/50 河道条件:事業着手時点(H18)

区間	氾濫ブロック	ブロック面積 (ha)	一般資産等基礎数量							一般資産額(百万円)						農作物資産(百万円)			合計	
			人口 (人)	世帯数 (世帯)	従業者数 (人)	農漁家数 (戸)	延床面積 (千m2)	水田面積 (ha)	畑面積 (ha)	家屋	家庭用品	事業資産		農漁家資産		小計	水稲	畑作物		小計
										償却	在庫	償却	在庫							
笛吹川	L20	173	3,566	1,240	1,518	13	268	44	10	47,250	18,209	4,946	3,982	24	7	74,419	44	31	75	74,494
	L21	54	393	148	61	7	30	39	4	5,324	2,178	193	196	13	4	7,907	38	12	50	7,957
	L22	134	203	69	243	9	26	82	19	4,620	1,016	680	662	18	5	7,000	81	63	144	7,144
	L23	0	0	0	0	0	0	0	0	0	0	0	0	0	0	0	0	0	0	0
	L24	0	0	0	0	0	0	0	0	0	0	0	0	0	0	0	0	0	0	0
	L25	41	85	28	39	7	7	10	27	1,223	415	175	161	13	4	1,991	9	90	99	2,090
	L26	10	68	28	37	1	5	0	4	861	408	385	74	2	1	1,730	0	14	14	1,744
	L27	0	0	0	0	0	0	0	0	0	0	0	0	0	0	0	0	0	0	0
	L28	0	0	0	0	0	0	0	0	0	0	0	0	0	0	0	0	0	0	0
	R24	0	0	0	0	0	0	0	0	0	0	0	0	0	0	0	0	0	0	0
	R25	0	0	0	0	0	0	0	0	0	0	0	0	0	0	0	0	0	0	0
	R26	369	5,787	2,105	1,233	146	433	40	153	76,188	30,902	3,804	2,786	278	78	114,036	40	505	545	114,581
	R27	0	0	0	0	0	0	0	0	0	0	0	0	0	0	0	0	0	0	0
	R28	33	291	99	70	14	24	0	4	4,167	1,448	214	156	27	8	6,020	0	12	12	6,032
合計	笛吹川	815	10,393	3,717	3,201	198	793	215	220	139,633	54,576	10,397	8,015	376	106	213,103	213	727	940	214,043

様式-2 資産データ 水系名:富士川 河川名:笛吹川 国勢調査年:平成22年 経済センサス調査年:平成21年 確率規模: 1/70 河道条件:事業着手時点(H18)

区間	氾濫ブロック	ブロック面積 (ha)	一般資産等基礎数量							一般資産額(百万円)						農作物資産(百万円)			合計	
			人口 (人)	世帯数 (世帯)	従業者数 (人)	農漁家数 (戸)	延床面積 (千m2)	水田面積 (ha)	畑面積 (ha)	家屋	家庭用品	事業資産		農漁家資産		小計	水稲	畑作物		小計
										償却	在庫	償却	在庫							
笛吹川	L20	204	4,063	1,408	1,668	16	303	48	16	53,282	20,677	5,398	4,367	31	9	83,765	48	53	101	83,865
	L21	64	541	204	83	10	42	42	6	7,317	2,996	259	268	18	5	10,863	42	18	60	10,923
	L22	147	290	99	378	15	36	87	22	6,253	1,451	1,031	1,023	28	8	9,793	86	72	158	9,951
	L23	0	8	3	17	0	1	0	0	141	41	77	70	1	0	330	0	0	0	330
	L24	0	0	0	0	0	0	0	0	0	0	0	0	0	0	0	0	0	0	0
	L25	71	299	99	93	16	28	13	43	4,926	1,449	378	355	31	9	7,148	13	142	155	7,303
	L26	14	140	58	76	2	10	0	7	1,785	847	798	152	4	1	3,588	0	21	21	3,610
	L27	0	0	0	0	0	0	0	0	0	0	0	0	0	0	0	0	0	0	0
	L28	2	44	17	52	1	5	0	0	901	244	246	47	2	0	1,441	0	0	0	1,441
	R24	68	188	67	197	9	12	30	4	2,050	983	1,069	757	17	5	4,881	29	14	43	4,924
	R25	344	3,738	1,304	2,566	58	188	162	30	33,102	19,144	9,618	8,510	110	31	70,516	161	98	258	70,774
	R26	400	6,807	2,479	1,445	168	500	41	164	87,956	36,405	4,490	3,325	320	90	132,586	40	541	581	133,167
	R27	0	0	0	0	0	0	0	0	0	0	0	0	0	0	0	0	0	0	0
	R28	34	291	99	70	14	24	0	5	4,167	1,448	214	156	27	8	6,020	0	15	15	6,034
合計	笛吹川	1,348	16,410	5,836	6,645	309	1,147	423	295	201,882	85,685	23,578	19,031	588	166	330,929	419	974	1,394	332,323

様式-2 資産データ 水系名:富士川 河川名:笛吹川 国勢調査年:平成22年 経済センサス調査年:平成21年 確率規模: 1/100 河道条件:事業着手時点(H18)

区間	氾濫ブロック	ブロック面積 (ha)	一般資産等基礎数量							一般資産額(百万円)						農作物資産(百万円)			合計	
			人口 (人)	世帯数 (世帯)	従業者数 (人)	農漁家数 (戸)	延床面積 (千m2)	水田面積 (ha)	畑面積 (ha)	家屋	家庭用品	事業資産		農漁家資産		小計	水稲	畑作物		小計
										償却	在庫	償却	在庫							
笛吹川	L20	227	4,345	1,502	1,749	18	326	53	20	57,454	22,052	5,712	4,601	35	10	89,864	53	67	120	89,983
	L21	72	617	235	93	11	47	44	9	8,350	3,456	292	300	20	6	12,424	44	28	72	12,496
	L22	154	311	106	394	16	39	87	26	6,919	1,557	1,070	1,064	30	9	10,649	87	84	171	10,820
	L23	3	82	28	174	3	8	0	0	1,414	406	774	697	6	2	3,299	0	0	0	3,299
	L24	0	0	0	0	0	0	0	0	0	0	0	0	0	0	0	0	0	0	0
	L25	80	369	122	122	19	35	15	47	6,122	1,785	492	463	37	10	8,909	14	154	168	9,077
	L26	16	171	70	93	3	12	0	8	2,170	1,029	971	185	5	1	4,362	0	26	26	4,388
	L27	0	0	0	0	0	0	0	0	0	0	0	0	0	0	0	0	0	0	0
	L28	2	44	17	52	1	5	0	0	901	244	246	47	2	0	1,441	0	0	0	1,441
	R24	95	247	88	234	11	15	39	8	2,561	1,291	1,272	893	22	6	6,045	39	26	65	6,110
	R25	372	4,383	1,531	2,864	64	221	168	32	38,848	22,479	10,825	9,547	121	34	81,853	166	105	271	82,124
	R26	426	7,443	2,707	1,570	180	538	41	173	94,671	39,752	4,911	3,615	342	97	143,888	41	570	611	143,999
	R27	0	0	0	0	0	0	0	0	0	0	0	0	0	0	0	0	0	0	0
	R28	35	291	99	70	14	24	0	5	4,167	1,448	214	156	27	8	6,020	0	16	16	6,035
合計	笛吹川	1,480	18,305	6,504	7,414	340	1,270	447	326	223,578	95,500	26,778	21,569	646	182	368,253	443	1,076	1,519	369,772

(2)現況

様式-2 資産データ 水系名:富士川 河川名:富士川 国勢調査年:平成22年 経済センサス調査年:平成21年 確率規模: 1/3 河道条件:現時点(H25)

区間	氾濫ブロック	ブロック 面積 (ha)	一般資産等基礎数量							一般資産額(百万円)						農作物資産(百万円)			合計
			人口 (人)	世帯数 (世帯)	従業者数 (人)	農漁家数 (戸)	延床面積 (千m2)	水田面積 (ha)	畑面積 (ha)	家屋	家庭用品	事業資産		農漁家資産		小計	水稻	畑作物	
											償却	在庫	償却	在庫					
富士川 1/150 区間	L01	0	0	0	0	0	0	0	0	0	0	0	0	0	0	0	0	0	0
	L02	0	0	0	0	0	0	0	0	0	0	0	0	0	0	0	0	0	0
	L03	0	0	0	0	0	0	0	0	0	0	0	0	0	0	0	0	0	0
	L04	0	0	0	0	0	0	0	0	0	0	0	0	0	0	0	0	0	0
	L05	0	0	0	0	0	0	0	0	0	0	0	0	0	0	0	0	0	0
	L06	0	0	0	0	0	0	0	0	0	0	0	0	0	0	0	0	0	0
	L07	0	0	0	0	0	0	0	0	0	0	0	0	0	0	0	0	0	0
	L08	0	0	0	0	0	0	0	0	0	0	0	0	0	0	0	0	0	0
	L09	0	0	0	0	0	0	0	0	0	0	0	0	0	0	0	0	0	0
	R01	0	0	0	0	0	0	0	0	0	0	0	0	0	0	0	0	0	0
	R02	0	0	0	0	0	0	0	0	0	0	0	0	0	0	0	0	0	0
	R03	0	0	0	0	0	0	0	0	0	0	0	0	0	0	0	0	0	0
	R04	0	0	0	0	0	0	0	0	0	0	0	0	0	0	0	0	0	0
	R05	0	0	0	0	0	0	0	0	0	0	0	0	0	0	0	0	0	0
	R06	0	0	0	0	0	0	0	0	0	0	0	0	0	0	0	0	0	0
R07	0	0	0	0	0	0	0	0	0	0	0	0	0	0	0	0	0	0	
R08	0	0	0	0	0	0	0	0	0	0	0	0	0	0	0	0	0	0	
R09	0	0	0	0	0	0	0	0	0	0	0	0	0	0	0	0	0	0	
R10	0	0	0	0	0	0	0	0	0	0	0	0	0	0	0	0	0	0	
R11	0	0	0	0	0	0	0	0	0	0	0	0	0	0	0	0	0	0	
R12	0	0	0	0	0	0	0	0	0	0	0	0	0	0	0	0	0	0	
R13	0	0	0	0	0	0	0	0	0	0	0	0	0	0	0	0	0	0	
R14	0	0	0	0	0	0	0	0	0	0	0	0	0	0	0	0	0	0	
合計	富士川 1/150 区間	0	0	0	0	0	0	0	0	0	0	0	0	0	0	0	0	0	

様式-2 資産データ 水系名:富士川 河川名:富士川 国勢調査年:平成22年 経済センサス調査年:平成21年 確率規模: 1/5 河道条件:現時点(H25)

区間	氾濫ブロック	ブロック 面積 (ha)	一般資産等基礎数量							一般資産額(百万円)						農作物資産(百万円)			合計
			人口 (人)	世帯数 (世帯)	従業者数 (人)	農漁家数 (戸)	延床面積 (千m2)	水田面積 (ha)	畑面積 (ha)	家屋	家庭用品	事業資産		農漁家資産		小計	水稻	畑作物	
											償却	在庫	償却	在庫					
富士川 1/150 区間	L01	0	0	0	0	0	0	0	0	0	0	0	0	0	0	0	0	0	0
	L02	0	0	0	0	0	0	0	0	0	0	0	0	0	0	0	0	0	0
	L03	0	0	0	0	0	0	0	0	0	0	0	0	0	0	0	0	0	0
	L04	0	0	0	0	0	0	0	0	0	0	0	0	0	0	0	0	0	0
	L05	0	0	0	0	0	0	0	0	0	0	0	0	0	0	0	0	0	0
	L06	0	0	0	0	0	0	0	0	0	0	0	0	0	0	0	0	0	0
	L07	0	0	0	0	0	0	0	0	0	0	0	0	0	0	0	0	0	0
	L08	0	0	0	0	0	0	0	0	0	0	0	0	0	0	0	0	0	0
	L09	0	0	0	0	0	0	0	0	0	0	0	0	0	0	0	0	0	0
	R01	0	0	0	0	0	0	0	0	0	0	0	0	0	0	0	0	0	0
	R02	0	0	0	0	0	0	0	0	0	0	0	0	0	0	0	0	0	0
	R03	0	0	0	0	0	0	0	0	0	0	0	0	0	0	0	0	0	0
	R04	0	0	0	0	0	0	0	0	0	0	0	0	0	0	0	0	0	0
	R05	0	0	0	0	0	0	0	0	0	0	0	0	0	0	0	0	0	0
	R06	0	0	0	0	0	0	0	0	0	0	0	0	0	0	0	0	0	0
R07	0	0	0	0	0	0	0	0	0	0	0	0	0	0	0	0	0	0	
R08	0	0	0	0	0	0	0	0	0	0	0	0	0	0	0	0	0	0	
R09	0	0	0	0	0	0	0	0	0	0	0	0	0	0	0	0	0	0	
R10	0	0	0	0	0	0	0	0	0	0	0	0	0	0	0	0	0	0	
R11	0	0	0	0	0	0	0	0	0	0	0	0	0	0	0	0	0	0	
R12	0	0	0	0	0	0	0	0	0	0	0	0	0	0	0	0	0	0	
R13	0	0	0	0	0	0	0	0	0	0	0	0	0	0	0	0	0	0	
R14	0	0	0	0	0	0	0	0	0	0	0	0	0	0	0	0	0	0	
合計	富士川 1/150 区間	0	0	0	0	0	0	0	0	0	0	0	0	0	0	0	0	0	

様式-2 資産データ 水系名:富士川 河川名:富士川 国勢調査年:平成22年 経済センサス調査年:平成21年 確率規模: 1/10 河道条件:現時点(H25)

区間	氾濫ブロック	ブロック 面積 (ha)	一般資産等基礎数量						一般資産額(百万円)						農作物資産(百万円)			合計	
			人口 (人)	世帯数 (世帯)	従業者数 (人)	農漁家数 (戸)	延床面積 (千m2)	水田面積 (ha)	畑面積 (ha)	家屋	家庭用品	事業資産		農漁家資産		小計	水稲		畑作物
												償却	在庫	償却	在庫				
富士川 1/150 区間	L01	0	0	0	0	0	0	0	0	0	0	0	0	0	0	0	0	0	0
	L02	0	0	0	0	0	0	0	0	0	0	0	0	0	0	0	0	0	0
	L03	0	0	0	0	0	0	0	0	0	0	0	0	0	0	0	0	0	0
	L04	0	0	0	0	0	0	0	0	0	0	0	0	0	0	0	0	0	0
	L05	0	0	0	0	0	0	0	0	0	0	0	0	0	0	0	0	0	0
	L06	0	0	0	0	0	0	0	0	0	0	0	0	0	0	0	0	0	0
	L07	0	0	0	0	0	0	0	0	0	0	0	0	0	0	0	0	0	0
	L08	0	0	0	0	0	0	0	0	0	0	0	0	0	0	0	0	0	0
	L09	0	0	0	0	0	0	0	0	0	0	0	0	0	0	0	0	0	0
	R01	0	0	0	0	0	0	0	0	0	0	0	0	0	0	0	0	0	0
	R02	0	0	0	0	0	0	0	0	0	0	0	0	0	0	0	0	0	0
	R03	0	0	0	0	0	0	0	0	0	0	0	0	0	0	0	0	0	0
	R04	0	0	0	0	0	0	0	0	0	0	0	0	0	0	0	0	0	0
	R05	0	0	0	0	0	0	0	0	0	0	0	0	0	0	0	0	0	0
	R06	0	0	0	0	0	0	0	0	0	0	0	0	0	0	0	0	0	0
R07	0	0	0	0	0	0	0	0	0	0	0	0	0	0	0	0	0	0	
R08	0	0	0	0	0	0	0	0	0	0	0	0	0	0	0	0	0	0	
R09	0	0	0	0	0	0	0	0	0	0	0	0	0	0	0	0	0	0	
R10	0	0	0	0	0	0	0	0	0	0	0	0	0	0	0	0	0	0	
R11	0	0	0	0	0	0	0	0	0	0	0	0	0	0	0	0	0	0	
R12	0	0	0	0	0	0	0	0	0	0	0	0	0	0	0	0	0	0	
R13	0	0	0	0	0	0	0	0	0	0	0	0	0	0	0	0	0	0	
R14	0	0	0	0	0	0	0	0	0	0	0	0	0	0	0	0	0	0	
合計	富士川 1/150 区間	0	0	0	0	0	0	0	0	0	0	0	0	0	0	0	0	0	

様式-2 資産データ 水系名:富士川 河川名:富士川 国勢調査年:平成22年 経済センサス調査年:平成21年 確率規模: 1/20 河道条件:現時点(H25)

区間	氾濫ブロック	ブロック 面積 (ha)	一般資産等基礎数量						一般資産額(百万円)						農作物資産(百万円)			合計	
			人口 (人)	世帯数 (世帯)	従業者数 (人)	農漁家数 (戸)	延床面積 (千m2)	水田面積 (ha)	畑面積 (ha)	家屋	家庭用品	事業資産		農漁家資産		小計	水稲		畑作物
												償却	在庫	償却	在庫				
富士川 1/150 区間	L01	0	0	0	0	0	0	0	0	0	0	0	0	0	0	0	0	0	
	L02	0	0	0	0	0	0	0	0	0	0	0	0	0	0	0	0	0	
	L03	0	0	0	0	0	0	0	0	0	0	0	0	0	0	0	0	0	
	L04	0	0	0	0	0	0	0	0	0	0	0	0	0	0	0	0	0	
	L05	0	0	0	0	0	0	0	0	0	0	0	0	0	0	0	0	0	
	L06	0	0	0	0	0	0	0	0	0	0	0	0	0	0	0	0	0	
	L07	0	0	0	0	0	0	0	0	0	0	0	0	0	0	0	0	0	
	L08	0	0	0	0	0	0	0	0	0	0	0	0	0	0	0	0	0	
	L09	0	0	0	0	0	0	0	0	0	0	0	0	0	0	0	0	0	
	R01	0	0	0	0	0	0	0	0	0	0	0	0	0	0	0	0	0	
	R02	0	0	0	0	0	0	0	0	0	0	0	0	0	0	0	0	0	
	R03	0	0	0	0	0	0	0	0	0	0	0	0	0	0	0	0	0	
	R04	0	0	0	0	0	0	0	0	0	0	0	0	0	0	0	0	0	
	R05	0	0	0	0	0	0	0	0	0	0	0	0	0	0	0	0	0	
	R06	0	0	0	0	0	0	0	0	0	0	0	0	0	0	0	0	0	
R07	0	0	0	0	0	0	0	0	0	0	0	0	0	0	0	0	0		
R08	0	0	0	0	0	0	0	0	0	0	0	0	0	0	0	0	0		
R09	0	0	0	0	0	0	0	0	0	0	0	0	0	0	0	0	0		
R10	0	0	0	0	0	0	0	0	0	0	0	0	0	0	0	0	0		
R11	0	0	0	0	0	0	0	0	0	0	0	0	0	0	0	0	0		
R12	0	0	0	0	0	0	0	0	0	0	0	0	0	0	0	0	0		
R13	0	0	0	0	0	0	0	0	0	0	0	0	0	0	0	0	0		
R14	0	0	0	0	0	0	0	0	0	0	0	0	0	0	0	0	0		
合計	富士川 1/150 区間	0	0	0	0	0	0	0	0	0	0	0	0	0	0	0	0	0	

様式-2 資産データ 水系名:富士川 河川名:富士川 国勢調査年:平成22年 経済センサス調査年:平成21年 確率規模: 1/30 河道条件:現時点(H25)

区間	氾濫ブロック	ブロック 面積 (ha)	一般資産等基礎数量						一般資産額(百万円)						農作物資産(百万円)			合計	
			人口 (人)	世帯数 (世帯)	従業者数 (人)	農漁家数 (戸)	延床面積 (千m2)	水田面積 (ha)	畑面積 (ha)	家屋	家庭用品	事業資産		農漁家資産		小計	水稲		畑作物
												償却	在庫	償却	在庫				
富士川 1/150 区間	L01	0	0	0	0	0	0	0	0	0	0	0	0	0	0	0	0	0	0
	L02	0	0	0	0	0	0	0	0	0	0	0	0	0	0	0	0	0	0
	L03	0	0	0	0	0	0	0	0	0	0	0	0	0	0	0	0	0	0
	L04	0	0	0	0	0	0	0	0	0	0	0	0	0	0	0	0	0	0
	L05	0	0	0	0	0	0	0	0	0	0	0	0	0	0	0	0	0	0
	L06	0	0	0	0	0	0	0	0	0	0	0	0	0	0	0	0	0	0
	L07	0	0	0	0	0	0	0	0	0	0	0	0	0	0	0	0	0	0
	L08	0	0	0	0	0	0	0	0	0	0	0	0	0	0	0	0	0	0
	L09	0	0	0	0	0	0	0	0	0	0	0	0	0	0	0	0	0	0
	R01	0	0	0	0	0	0	0	0	0	0	0	0	0	0	0	0	0	0
	R02	0	0	0	0	0	0	0	0	0	0	0	0	0	0	0	0	0	0
	R03	0	0	0	0	0	0	0	0	0	0	0	0	0	0	0	0	0	0
	R04	0	0	0	0	0	0	0	0	0	0	0	0	0	0	0	0	0	0
	R05	0	0	0	0	0	0	0	0	0	0	0	0	0	0	0	0	0	0
	R06	0	0	0	0	0	0	0	0	0	0	0	0	0	0	0	0	0	0
R07	0	0	0	0	0	0	0	0	0	0	0	0	0	0	0	0	0	0	
R08	0	0	0	0	0	0	0	0	0	0	0	0	0	0	0	0	0	0	
R09	0	0	0	0	0	0	0	0	0	0	0	0	0	0	0	0	0	0	
R10	0	0	0	0	0	0	0	0	0	0	0	0	0	0	0	0	0	0	
R11	0	0	0	0	0	0	0	0	0	0	0	0	0	0	0	0	0	0	
R12	0	0	0	0	0	0	0	0	0	0	0	0	0	0	0	0	0	0	
R13	0	0	0	0	0	0	0	0	0	0	0	0	0	0	0	0	0	0	
R14	0	0	0	0	0	0	0	0	0	0	0	0	0	0	0	0	0	0	
合計	富士川 1/150 区間	0	0	0	0	0	0	0	0	0	0	0	0	0	0	0	0	0	

様式-2 資産データ 水系名:富士川 河川名:富士川 国勢調査年:平成22年 経済センサス調査年:平成21年 確率規模: 1/50 河道条件:現時点(H25)

区間	氾濫ブロック	ブロック 面積 (ha)	一般資産等基礎数量						一般資産額(百万円)						農作物資産(百万円)			合計	
			人口 (人)	世帯数 (世帯)	従業者数 (人)	農漁家数 (戸)	延床面積 (千m2)	水田面積 (ha)	畑面積 (ha)	家屋	家庭用品	事業資産		農漁家資産		小計	水稲		畑作物
												償却	在庫	償却	在庫				
富士川 1/150 区間	L01	0	0	0	0	0	0	0	0	0	0	0	0	0	0	0	0	0	
	L02	0	0	0	0	0	0	0	0	0	0	0	0	0	0	0	0	0	
	L03	0	0	0	0	0	0	0	0	0	0	0	0	0	0	0	0	0	
	L04	0	0	0	0	0	0	0	0	0	0	0	0	0	0	0	0	0	
	L05	0	0	0	0	0	0	0	0	0	0	0	0	0	0	0	0	0	
	L06	0	0	0	0	0	0	0	0	0	0	0	0	0	0	0	0	0	
	L07	0	0	0	0	0	0	0	0	0	0	0	0	0	0	0	0	0	
	L08	0	0	0	0	0	0	0	0	0	0	0	0	0	0	0	0	0	
	L09	0	0	0	0	0	0	0	0	0	0	0	0	0	0	0	0	0	
	R01	0	0	0	0	0	0	0	0	0	0	0	0	0	0	0	0	0	
	R02	0	0	0	0	0	0	0	0	0	0	0	0	0	0	0	0	0	
	R03	0	0	0	0	0	0	0	0	0	0	0	0	0	0	0	0	0	
	R04	0	0	0	0	0	0	0	0	0	0	0	0	0	0	0	0	0	
	R05	0	0	0	0	0	0	0	0	0	0	0	0	0	0	0	0	0	
	R06	0	0	0	0	0	0	0	0	0	0	0	0	0	0	0	0	0	
R07	0	0	0	0	0	0	0	0	0	0	0	0	0	0	0	0	0		
R08	0	0	0	0	0	0	0	0	0	0	0	0	0	0	0	0	0		
R09	0	0	0	0	0	0	0	0	0	0	0	0	0	0	0	0	0		
R10	0	0	0	0	0	0	0	0	0	0	0	0	0	0	0	0	0		
R11	0	0	0	0	0	0	0	0	0	0	0	0	0	0	0	0	0		
R12	0	0	0	0	0	0	0	0	0	0	0	0	0	0	0	0	0		
R13	0	0	0	0	0	0	0	0	0	0	0	0	0	0	0	0	0		
R14	0	0	0	0	0	0	0	0	0	0	0	0	0	0	0	0	0		
合計	富士川 1/150 区間	0	0	0	0	0	0	0	0	0	0	0	0	0	0	0	0	0	

様式-2 資産データ 水系名:富士川 河川名:富士川 国勢調査年:平成22年 経済センサス調査年:平成21年 確率規模: 1/70 河道条件:現時点(H25)

区間	氾濫ブロック	ブロック 面積 (ha)	一般資産等基礎数量						一般資産額(百万円)						農作物資産(百万円)			合計		
			人口 (人)	世帯数 (世帯)	従業者数 (人)	農漁家数 (戸)	延床面積 (千m2)	水田面積 (ha)	畑面積 (ha)	家屋	家庭用品	事業資産		農漁家資産		小計	水稲		畑作物	
												償却	在庫	償却	在庫					
富士川 1/150 区間	L01	0	0	0	0	0	0	0	0	0	0	0	0	0	0	0	0	0	0	
	L02	0	0	0	0	0	0	0	0	0	0	0	0	0	0	0	0	0	0	
	L03	0	0	0	0	0	0	0	0	0	0	0	0	0	0	0	0	0	0	
	L04	0	0	0	0	0	0	0	0	0	0	0	0	0	0	0	0	0	0	
	L05	0	0	0	0	0	0	0	0	0	0	0	0	0	0	0	0	0	0	
	L06	0	0	0	0	0	0	0	0	0	0	0	0	0	0	0	0	0	0	
	L07	0	0	0	0	0	0	0	0	0	0	0	0	0	0	0	0	0	0	
	L08	0	0	0	0	0	0	0	0	0	0	0	0	0	0	0	0	0	0	
	L09	0	0	0	0	0	0	0	0	0	0	0	0	0	0	0	0	0	0	
	R01	0	0	0	0	0	0	0	0	0	0	0	0	0	0	0	0	0	0	
	R02	0	0	0	0	0	0	0	0	0	0	0	0	0	0	0	0	0	0	
	R03	0	0	0	0	0	0	0	0	0	0	0	0	0	0	0	0	0	0	
	R04	0	0	0	0	0	0	0	0	0	0	0	0	0	0	0	0	0	0	
	R05	0	0	0	0	0	0	0	0	0	0	0	0	0	0	0	0	0	0	
	R06	0	0	0	0	0	0	0	0	0	0	0	0	0	0	0	0	0	0	
R07	0	0	0	0	0	0	0	0	0	0	0	0	0	0	0	0	0	0		
R08	52	427	136	235	0	41	17	2	7,269	1,991	798	473	1	0	10,531	17	5	22	10,553	
R09	0	0	0	0	0	0	0	0	0	0	0	0	0	0	0	0	0	0	0	
R10	0	0	0	0	0	0	0	0	0	0	0	0	0	0	0	0	0	0	0	
R11	0	0	0	0	0	0	0	0	0	0	0	0	0	0	0	0	0	0	0	
R12	0	0	0	0	0	0	0	0	0	0	0	0	0	0	0	0	0	0	0	
R13	0	0	0	0	0	0	0	0	0	0	0	0	0	0	0	0	0	0	0	
R14	0	0	0	0	0	0	0	0	0	0	0	0	0	0	0	0	0	0	0	
合計	富士川 1/150 区間	52	427	136	235	0	41	17	2	7,269	1,991	798	473	1	0	10,531	17	5	22	10,553

様式-2 資産データ 水系名:富士川 河川名:富士川 国勢調査年:平成22年 経済センサス調査年:平成21年 確率規模: 1/85 河道条件:現時点(H25)

区間	氾濫ブロック	ブロック 面積 (ha)	一般資産等基礎数量						一般資産額(百万円)						農作物資産(百万円)			合計		
			人口 (人)	世帯数 (世帯)	従業者数 (人)	農漁家数 (戸)	延床面積 (千m2)	水田面積 (ha)	畑面積 (ha)	家屋	家庭用品	事業資産		農漁家資産		小計	水稲		畑作物	
												償却	在庫	償却	在庫					
富士川 1/150 区間	L01	0	0	0	0	0	0	0	0	0	0	0	0	0	0	0	0	0	0	
	L02	0	0	0	0	0	0	0	0	0	0	0	0	0	0	0	0	0	0	
	L03	0	0	0	0	0	0	0	0	0	0	0	0	0	0	0	0	0	0	
	L04	0	0	0	0	0	0	0	0	0	0	0	0	0	0	0	0	0	0	
	L05	0	0	0	0	0	0	0	0	0	0	0	0	0	0	0	0	0	0	
	L06	0	0	0	0	0	0	0	0	0	0	0	0	0	0	0	0	0	0	
	L07	0	0	0	0	0	0	0	0	0	0	0	0	0	0	0	0	0	0	
	L08	0	0	0	0	0	0	0	0	0	0	0	0	0	0	0	0	0	0	
	L09	0	0	0	0	0	0	0	0	0	0	0	0	0	0	0	0	0	0	
	R01	0	0	0	0	0	0	0	0	0	0	0	0	0	0	0	0	0	0	
	R02	0	0	0	0	0	0	0	0	0	0	0	0	0	0	0	0	0	0	
	R03	0	0	0	0	0	0	0	0	0	0	0	0	0	0	0	0	0	0	
	R04	0	0	0	0	0	0	0	0	0	0	0	0	0	0	0	0	0	0	
	R05	0	0	0	0	0	0	0	0	0	0	0	0	0	0	0	0	0	0	
	R06	0	0	0	0	0	0	0	0	0	0	0	0	0	0	0	0	0	0	
R07	0	0	0	0	0	0	0	0	0	0	0	0	0	0	0	0	0	0		
R08	54	442	140	247	0	43	18	2	7,578	2,061	843	498	1	0	10,980	18	5	23	11,003	
R09	0	0	0	0	0	0	0	0	0	0	0	0	0	0	0	0	0	0	0	
R10	0	0	0	0	0	0	0	0	0	0	0	0	0	0	0	0	0	0	0	
R11	0	0	0	0	0	0	0	0	0	0	0	0	0	0	0	0	0	0	0	
R12	0	0	0	0	0	0	0	0	0	0	0	0	0	0	0	0	0	0	0	
R13	0	0	0	0	0	0	0	0	0	0	0	0	0	0	0	0	0	0	0	
R14	0	0	0	0	0	0	0	0	0	0	0	0	0	0	0	0	0	0	0	
合計	富士川 1/150 区間	54	442	140	247	0	43	18	2	7,578	2,061	843	498	1	0	10,980	18	5	23	11,003

様式-2 資産データ 水系名:富士川 河川名:富士川 国勢調査年:平成22年 経済センサス調査年:平成21年 確率規模: 1/100 河道条件:現時点(H25)

区間	氾濫ブロック	ブロック面積 (ha)	一般資産等基礎数量							一般資産額(百万円)						農作物資産(百万円)			合計	
			人口 (人)	世帯数 (世帯)	従業者数 (人)	農漁家数 (戸)	延床面積 (千m2)	水田面積 (ha)	畑面積 (ha)	家屋	家庭用品	事業資産		農漁家資産		小計	水稲	畑作物		
												償却	在庫	償却	在庫					
富士川 1/150 区間	L01	0	0	0	0	0	0	0	0	0	0	0	0	0	0	0	0	0	0	0
	L02	17	0	0	0	0	0	5	0	0	0	0	0	0	0	0	5	0	0	5
	L03	4	6	2	2	0	0	0	77	27	7	7	0	0	118	0	0	0	118	
	L04	8	0	0	0	0	0	4	0	0	0	0	0	0	0	4	0	0	4	
	L05	0	0	0	0	0	0	0	0	0	0	0	0	0	0	0	0	0	0	
	L06	3	0	0	0	0	0	1	0	0	0	0	0	0	0	1	0	0	1	
	L07	0	0	0	0	0	0	0	0	0	0	0	0	0	0	0	0	0	0	
	L08	11	19	7	7	1	1	6	0	180	106	10	24	1	0	322	6	0	6	328
	L09	23	78	27	21	0	5	15	0	844	401	127	81	1	0	1,455	15	0	15	1,470
	R01	0	0	0	0	0	0	0	0	0	0	0	0	0	0	0	0	0	0	0
	R02	7	101	32	61	3	7	0	0	1,146	473	56	69	5	2	1,751	0	0	0	1,751
	R03	0	0	0	0	0	0	0	0	0	0	0	0	0	0	0	0	0	0	0
	R04	0	0	0	0	0	0	0	0	0	0	0	0	0	0	0	0	0	0	0
	R05	0	0	0	0	0	0	0	0	0	0	0	0	0	0	0	0	0	0	0
	R06	3	23	7	7	0	2	0	1	365	107	52	23	0	0	547	0	3	3	550
R07	0	0	0	0	0	0	0	0	0	0	0	0	0	0	0	0	0	0	0	
R08	58	468	148	267	0	46	19	2	8,097	2,180	917	540	1	0	11,735	19	5	24	11,759	
R09	12	24	8	5	0	2	3	0	276	115	16	10	0	0	417	2	0	2	420	
R10	0	0	0	0	0	0	0	0	0	0	0	0	0	0	0	0	0	0	0	
R11	3	0	0	0	0	0	3	0	0	0	0	0	0	0	0	3	0	3	3	
R12	24	164	56	51	0	12	13	0	2,104	826	124	127	0	0	3,181	12	0	12	3,193	
R13	0	0	0	0	0	0	0	0	0	0	0	0	0	0	0	0	0	0	0	
R14	0	0	0	0	0	0	0	0	0	0	0	0	0	0	0	0	0	0	0	
合計	富士川 1/150 区間	172	884	288	420	4	74	68	3	13,090	4,236	1,309	880	8	2	19,526	68	8	76	19,602

様式-2 資産データ 水系名:富士川 河川名:富士川 国勢調査年:平成22年 経済センサス調査年:平成21年 確率規模: 1/150 河道条件:現時点(H25)

区間	氾濫ブロック	ブロック面積 (ha)	一般資産等基礎数量							一般資産額(百万円)						農作物資産(百万円)			合計	
			人口 (人)	世帯数 (世帯)	従業者数 (人)	農漁家数 (戸)	延床面積 (千m2)	水田面積 (ha)	畑面積 (ha)	家屋	家庭用品	事業資産		農漁家資産		小計	水稲	畑作物		
												償却	在庫	償却	在庫					
富士川 1/150 区間	L01	0	0	0	0	0	0	0	0	0	0	0	0	0	0	0	0	0	0	0
	L02	20	10	3	8	0	1	7	0	160	37	25	31	0	0	253	7	0	7	260
	L03	5	17	6	6	0	1	0	0	232	81	20	21	0	0	354	0	0	0	355
	L04	8	0	0	0	0	0	4	0	0	0	0	0	0	0	0	4	0	4	4
	L05	0	0	0	0	0	0	0	0	0	0	0	0	0	0	0	0	0	0	0
	L06	4	0	0	0	0	0	2	0	0	0	0	0	0	0	0	1	0	1	1
	L07	0	0	0	0	0	0	0	0	0	0	0	0	0	0	0	0	0	0	0
	L08	12	27	10	8	1	2	6	0	360	143	13	28	1	0	546	6	0	6	552
	L09	25	96	34	21	1	8	16	0	1,384	500	130	84	1	0	2,100	15	0	15	2,115
	R01	0	0	0	0	0	0	0	0	0	0	0	0	0	0	0	0	0	0	0
	R02	9	113	35	66	3	7	0	0	1,254	518	78	89	6	2	1,945	0	0	0	1,945
	R03	0	0	0	0	0	0	0	0	0	0	0	0	0	0	0	0	0	0	0
	R04	13	17	5	3	0	7	0	5	1,233	79	9	8	0	0	1,330	0	17	17	1,347
	R05	1	0	0	0	0	0	0	0	0	0	0	0	0	0	0	0	0	0	0
	R06	5	31	10	9	0	3	0	2	486	143	69	30	0	0	729	0	7	7	736
R07	0	0	0	0	0	0	0	0	0	0	0	0	0	0	0	0	0	0	0	
R08	61	485	154	281	0	48	20	2	8,429	2,255	965	567	1	0	12,217	19	6	25	12,242	
R09	14	38	13	8	0	3	3	0	442	184	25	16	0	0	668	3	0	3	671	
R10	0	0	0	0	0	0	0	0	0	0	0	0	0	0	0	0	0	0	0	
R11	3	0	0	0	0	0	3	0	0	0	0	0	0	0	0	3	0	3	3	
R12	24	174	60	53	0	13	13	0	2,228	875	131	134	0	0	3,368	12	0	12	3,381	
R13	0	0	0	0	0	0	0	0	0	0	0	0	0	0	0	0	0	0	0	
R14	0	0	0	0	0	0	0	0	0	0	0	0	0	0	0	0	0	0	0	
合計	富士川 1/150 区間	202	1,006	328	463	6	92	73	9	16,208	4,815	1,465	1,008	11	3	23,510	72	29	101	23,611

様式-2 資産データ 水系名:富士川 河川名:富士川 国勢調査年:平成22年 経済センサス調査年:平成21年 確率規模: 1/3 河道条件:現時点(H25)

区間	氾濫ブロック	ブロック 面積 (ha)	一般資産等基礎数量						一般資産額(百万円)						農作物資産(百万円)			合計			
			人口 (人)	世帯数 (世帯)	従業者数 (人)	農漁家数 (戸)	延床面積 (千m2)	水田面積 (ha)	畑面積 (ha)	家屋	家庭用品	事業資産 償却 在庫		農漁家資産 償却 在庫		小計	水稲		畑作物	小計	
富士川 1/100 区間	L10	0	0	0	0	0	0	0	0	0	0	0	0	0	0	0	0	0	0	0	0
	L11	0	0	0	0	0	0	0	0	0	0	0	0	0	0	0	0	0	0	0	0
	L12	0	0	0	0	0	0	0	0	0	0	0	0	0	0	0	0	0	0	0	0
	L13	0	0	0	0	0	0	0	0	0	0	0	0	0	0	0	0	0	0	0	0
	L14	0	0	0	0	0	0	0	0	0	0	0	0	0	0	0	0	0	0	0	0
	L15	0	0	0	0	0	0	0	0	0	0	0	0	0	0	0	0	0	0	0	0
	L16	0	0	0	0	0	0	0	0	0	0	0	0	0	0	0	0	0	0	0	0
	L17	0	0	0	0	0	0	0	0	0	0	0	0	0	0	0	0	0	0	0	0
	L18	0	0	0	0	0	0	0	0	0	0	0	0	0	0	0	0	0	0	0	0
	L19	0	0	0	0	0	0	0	0	0	0	0	0	0	0	0	0	0	0	0	0
	R15	0	0	0	0	0	0	0	0	0	0	0	0	0	0	0	0	0	0	0	0
	R16	0	0	0	0	0	0	0	0	0	0	0	0	0	0	0	0	0	0	0	0
	R17	0	0	0	0	0	0	0	0	0	0	0	0	0	0	0	0	0	0	0	0
	R18	0	0	0	0	0	0	0	0	0	0	0	0	0	0	0	0	0	0	0	0
	R19	0	0	0	0	0	0	0	0	0	0	0	0	0	0	0	0	0	0	0	0
	R20	0	0	0	0	0	0	0	0	0	0	0	0	0	0	0	0	0	0	0	0
	R21	0	0	0	0	0	0	0	0	0	0	0	0	0	0	0	0	0	0	0	0
	R22	0	0	0	0	0	0	0	0	0	0	0	0	0	0	0	0	0	0	0	0
	R23	0	0	0	0	0	0	0	0	0	0	0	0	0	0	0	0	0	0	0	0
	合計	富士川 1/100 区間	0	0	0	0	0	0	0	0	0	0	0	0	0	0	0	0	0	0	0

様式-2 資産データ 水系名:富士川 河川名:富士川 国勢調査年:平成22年 経済センサス調査年:平成21年 確率規模: 1/5 河道条件:現時点(H25)

区間	氾濫ブロック	ブロック 面積 (ha)	一般資産等基礎数量						一般資産額(百万円)						農作物資産(百万円)			合計			
			人口 (人)	世帯数 (世帯)	従業者数 (人)	農漁家数 (戸)	延床面積 (千m2)	水田面積 (ha)	畑面積 (ha)	家屋	家庭用品	事業資産 償却 在庫		農漁家資産 償却 在庫		小計	水稲		畑作物	小計	
富士川 1/100 区間	L10	0	0	0	0	0	0	0	0	0	0	0	0	0	0	0	0	0	0	0	0
	L11	0	0	0	0	0	0	0	0	0	0	0	0	0	0	0	0	0	0	0	0
	L12	0	0	0	0	0	0	0	0	0	0	0	0	0	0	0	0	0	0	0	0
	L13	0	0	0	0	0	0	0	0	0	0	0	0	0	0	0	0	0	0	0	0
	L14	0	0	0	0	0	0	0	0	0	0	0	0	0	0	0	0	0	0	0	0
	L15	0	0	0	0	0	0	0	0	0	0	0	0	0	0	0	0	0	0	0	0
	L16	0	0	0	0	0	0	0	0	0	0	0	0	0	0	0	0	0	0	0	0
	L17	0	0	0	0	0	0	0	0	0	0	0	0	0	0	0	0	0	0	0	0
	L18	0	0	0	0	0	0	0	0	0	0	0	0	0	0	0	0	0	0	0	0
	L19	0	0	0	0	0	0	0	0	0	0	0	0	0	0	0	0	0	0	0	0
	R15	0	0	0	0	0	0	0	0	0	0	0	0	0	0	0	0	0	0	0	0
	R16	0	0	0	0	0	0	0	0	0	0	0	0	0	0	0	0	0	0	0	0
	R17	0	0	0	0	0	0	0	0	0	0	0	0	0	0	0	0	0	0	0	0
	R18	0	0	0	0	0	0	0	0	0	0	0	0	0	0	0	0	0	0	0	0
	R19	0	0	0	0	0	0	0	0	0	0	0	0	0	0	0	0	0	0	0	0
	R20	0	0	0	0	0	0	0	0	0	0	0	0	0	0	0	0	0	0	0	0
	R21	0	0	0	0	0	0	0	0	0	0	0	0	0	0	0	0	0	0	0	0
	R22	0	0	0	0	0	0	0	0	0	0	0	0	0	0	0	0	0	0	0	0
	R23	0	0	0	0	0	0	0	0	0	0	0	0	0	0	0	0	0	0	0	0
	合計	富士川 1/100 区間	0	0	0	0	0	0	0	0	0	0	0	0	0	0	0	0	0	0	0

様式-2 資産データ 水系名:富士川 河川名:富士川 国勢調査年:平成22年 経済センサス調査年:平成21年 確率規模: 1/10 河道条件:現時点(H25)

区間	氾濫ブロック	ブロック 面積 (ha)	一般資産等基礎数量						一般資産額(百万円)						農作物資産(百万円)			合計			
			人口 (人)	世帯数 (世帯)	従業者数 (人)	農漁家数 (戸)	延床面積 (千m2)	水田面積 (ha)	畑面積 (ha)	家屋	家庭用品	事業資産 償却 在庫		農漁家資産 償却 在庫		小計	水稻		畑作物	小計	
富士川 1/100 区間	L10	0	0	0	0	0	0	0	0	0	0	0	0	0	0	0	0	0	0	0	
	L11	0	0	0	0	0	0	0	0	0	0	0	0	0	0	0	0	0	0	0	
	L12	0	0	0	0	0	0	0	0	0	0	0	0	0	0	0	0	0	0	0	
	L13	0	0	0	0	0	0	0	0	0	0	0	0	0	0	0	0	0	0	0	
	L14	0	0	0	0	0	0	0	0	0	0	0	0	0	0	0	0	0	0	0	
	L15	0	0	0	0	0	0	0	0	0	0	0	0	0	0	0	0	0	0	0	
	L16	0	0	0	0	0	0	0	0	0	0	0	0	0	0	0	0	0	0	0	
	L17	0	0	0	0	0	0	0	0	0	0	0	0	0	0	0	0	0	0	0	
	L18	0	0	0	0	0	0	0	0	0	0	0	0	0	0	0	0	0	0	0	
	L19	0	0	0	0	0	0	0	0	0	0	0	0	0	0	0	0	0	0	0	
	R15	0	0	0	0	0	0	0	0	0	0	0	0	0	0	0	0	0	0	0	
	R16	0	0	0	0	0	0	0	0	0	0	0	0	0	0	0	0	0	0	0	
	R17	0	0	0	0	0	0	0	0	0	0	0	0	0	0	0	0	0	0	0	
	R18	0	0	0	0	0	0	0	0	0	0	0	0	0	0	0	0	0	0	0	
	R19	0	0	0	0	0	0	0	0	0	0	0	0	0	0	0	0	0	0	0	
	R20	0	0	0	0	0	0	0	0	0	0	0	0	0	0	0	0	0	0	0	
	R21	0	0	0	0	0	0	0	0	0	0	0	0	0	0	0	0	0	0	0	
	R22	0	0	0	0	0	0	0	0	0	0	0	0	0	0	0	0	0	0	0	
	R23	0	0	0	0	0	0	0	0	0	0	0	0	0	0	0	0	0	0	0	
	合計	富士川 1/100 区間	0	0	0	0	0	0	0	0	0	0	0	0	0	0	0	0	0	0	0

様式-2 資産データ 水系名:富士川 河川名:富士川 国勢調査年:平成22年 経済センサス調査年:平成21年 確率規模: 1/20 河道条件:現時点(H25)

区間	氾濫ブロック	ブロック 面積 (ha)	一般資産等基礎数量						一般資産額(百万円)						農作物資産(百万円)			合計		
			人口 (人)	世帯数 (世帯)	従業者数 (人)	農漁家数 (戸)	延床面積 (千m2)	水田面積 (ha)	畑面積 (ha)	家屋	家庭用品	事業資産 償却 在庫		農漁家資産 償却 在庫		小計	水稻		畑作物	小計
富士川 1/100 区間	L10	0	0	0	0	0	0	0	0	0	0	0	0	0	0	0	0	0	0	0
	L11	0	0	0	0	0	0	0	0	0	0	0	0	0	0	0	0	0	0	0
	L12	0	0	0	0	0	0	0	0	0	0	0	0	0	0	0	0	0	0	0
	L13	0	0	0	0	0	0	0	0	0	0	0	0	0	0	0	0	0	0	0
	L14	0	0	0	0	0	0	0	0	0	0	0	0	0	0	0	0	0	0	0
	L15	0	0	0	0	0	0	0	0	0	0	0	0	0	0	0	0	0	0	0
	L16	0	0	0	0	0	0	0	0	0	0	0	0	0	0	0	0	0	0	0
	L17	0	0	0	0	0	0	0	0	0	0	0	0	0	0	0	0	0	0	0
	L18	0	0	0	0	0	0	0	0	0	0	0	0	0	0	0	0	0	0	0
	L19	0	0	0	0	0	0	0	0	0	0	0	0	0	0	0	0	0	0	0
	R15	0	0	0	0	0	0	0	0	0	0	0	0	0	0	0	0	0	0	0
	R16	0	0	0	0	0	0	0	0	0	0	0	0	0	0	0	0	0	0	0
	R17	0	0	0	0	0	0	0	0	0	0	0	0	0	0	0	0	0	0	0
	R18	8	21	8	3	1	2	4	0	335	116	5	4	2	0	462	4	0	4	466
	R19	0	0	0	0	0	0	0	0	0	0	0	0	0	0	0	0	0	0	0
	R20	0	0	0	0	0	0	0	0	0	0	0	0	0	0	0	0	0	0	0
	R21	0	0	0	0	0	0	0	0	0	0	0	0	0	0	0	0	0	0	0
	R22	0	0	0	0	0	0	0	0	0	0	0	0	0	0	0	0	0	0	0
	R23	0	0	0	0	0	0	0	0	0	0	0	0	0	0	0	0	0	0	0
	合計	富士川 1/100 区間	8	21	8	3	1	2	4	335	116	5	4	2	0	462	4	0	4	466

様式-2 資産データ 水系名:富士川 河川名:富士川 国勢調査年:平成22年 経済センサス調査年:平成21年 確率規模: 1/30 河道条件:現時点(H25)

区間	氾濫ブロック	ブロック 面積 (ha)	一般資産等基礎数量							一般資産額(百万円)						農作物資産(百万円)			合計		
			人口 (人)	世帯数 (世帯)	従業者数 (人)	農漁家数 (戸)	延床面積 (千m2)	水田面積 (ha)	畑面積 (ha)	家屋	家庭用品	事業資産 償却 在庫		農漁家資産 償却 在庫		小計	水稲	畑作物		小計	
富士川 1/100 区間	L10	0	0	0	0	0	0	0	0	0	0	0	0	0	0	0	0	0	0	0	0
	L11	0	0	0	0	0	0	0	0	0	0	0	0	0	0	0	0	0	0	0	0
	L12	0	0	0	0	0	0	0	0	0	0	0	0	0	0	0	0	0	0	0	0
	L13	0	0	0	0	0	0	0	0	0	0	0	0	0	0	0	0	0	0	0	0
	L14	0	0	0	0	0	0	0	0	0	0	0	0	0	0	0	0	0	0	0	0
	L15	0	0	0	0	0	0	0	0	0	0	0	0	0	0	0	0	0	0	0	0
	L16	0	0	0	0	0	0	0	0	0	0	0	0	0	0	0	0	0	0	0	0
	L17	0	0	0	0	0	0	0	0	0	0	0	0	0	0	0	0	0	0	0	0
	L18	0	0	0	0	0	0	0	0	0	0	0	0	0	0	0	0	0	0	0	0
	L19	0	0	0	0	0	0	0	0	0	0	0	0	0	0	0	0	0	0	0	0
	R15	26	384	150	120	3	35	0	7	6,075	2,201	296	211	6	2	8,791	0	22	23	8,814	
	R16	4	14	5	9	0	2	0	0	337	80	25	12	0	0	456	0	0	0	456	
	R17	0	0	0	0	0	0	0	0	0	0	0	0	0	0	0	0	0	0	0	0
	R18	9	38	15	4	2	3	5	0	563	214	7	5	3	1	794	5	0	5	799	
	R19	0	0	0	0	0	0	0	0	0	0	0	0	0	0	0	0	0	0	0	0
	R20	0	0	0	0	0	0	0	0	0	0	0	0	0	0	0	0	0	0	0	0
	R21	0	0	0	0	0	0	0	0	0	0	0	0	0	0	0	0	0	0	0	0
	R22	0	0	0	0	0	0	0	0	0	0	0	0	0	0	0	0	0	0	0	0
	R23	0	0	0	0	0	0	0	0	0	0	0	0	0	0	0	0	0	0	0	0
	合計	富士川 1/100 区間	39	436	170	133	5	40	5	7	6,976	2,495	329	229	10	3	10,041	5	22	28	10,068

様式-2 資産データ 水系名:富士川 河川名:富士川 国勢調査年:平成22年 経済センサス調査年:平成21年 確率規模: 1/44 河道条件:現時点(H25)

区間	氾濫ブロック	ブロック 面積 (ha)	一般資産等基礎数量							一般資産額(百万円)						農作物資産(百万円)			合計		
			人口 (人)	世帯数 (世帯)	従業者数 (人)	農漁家数 (戸)	延床面積 (千m2)	水田面積 (ha)	畑面積 (ha)	家屋	家庭用品	事業資産 償却 在庫		農漁家資産 償却 在庫		小計	水稲	畑作物		小計	
富士川 1/100 区間	L10	0	0	0	0	0	0	0	0	0	0	0	0	0	0	0	0	0	0	0	
	L11	0	0	0	0	0	0	0	0	0	0	0	0	0	0	0	0	0	0	0	0
	L12	0	0	0	0	0	0	0	0	0	0	0	0	0	0	0	0	0	0	0	0
	L13	0	0	0	0	0	0	0	0	0	0	0	0	0	0	0	0	0	0	0	0
	L14	0	0	0	0	0	0	0	0	0	0	0	0	0	0	0	0	0	0	0	0
	L15	0	0	0	0	0	0	0	0	0	0	0	0	0	0	0	0	0	0	0	0
	L16	0	0	0	0	0	0	0	0	0	0	0	0	0	0	0	0	0	0	0	0
	L17	0	0	0	0	0	0	0	0	0	0	0	0	0	0	0	0	0	0	0	0
	L18	0	0	0	0	0	0	0	0	0	0	0	0	0	0	0	0	0	0	0	0
	L19	0	0	0	0	0	0	0	0	0	0	0	0	0	0	0	0	0	0	0	0
	R15	28	403	157	130	3	37	0	8	6,526	2,305	322	227	6	2	9,388	0	25	25	9,413	
	R16	5	15	6	11	0	2	0	0	405	91	31	14	1	0	542	0	0	0	542	
	R17	0	0	0	0	0	0	0	0	0	0	0	0	0	0	0	0	0	0	0	0
	R18	11	54	21	6	3	4	6	0	767	302	9	6	5	1	1,091	5	0	5	1,097	
	R19	0	0	0	0	0	0	0	0	0	0	0	0	0	0	0	0	0	0	0	0
	R20	0	0	0	0	0	0	0	0	0	0	0	0	0	0	0	0	0	0	0	0
	R21	0	0	0	0	0	0	0	0	0	0	0	0	0	0	0	0	0	0	0	0
	R22	0	0	0	0	0	0	0	0	0	0	0	0	0	0	0	0	0	0	0	0
	R23	0	0	0	0	0	0	0	0	0	0	0	0	0	0	0	0	0	0	0	0
	合計	富士川 1/100 区間	44	472	184	146	6	44	6	8	7,698	2,699	363	247	12	3	11,022	6	25	31	11,052

様式-2 資産データ 水系名:富士川 河川名:富士川 国勢調査年:平成22年 経済センサス調査年:平成21年 確率規模: 1/50 河道条件:現時点(H25)

区間	氾濫ブロック	ブロック 面積 (ha)	一般資産等基礎数量						一般資産額(百万円)						農作物資産(百万円)			合計			
			人口 (人)	世帯数 (世帯)	従業者数 (人)	農漁家数 (戸)	延床面積 (千m2)	水田面積 (ha)	畑面積 (ha)	家屋	家庭用品	事業資産 償却 在庫		農漁家資産 償却 在庫		小計	水稲		畑作物		
富士川 1/100 区間	L10	0	0	0	0	0	0	0	0	0	0	0	0	0	0	0	0	0	0	0	
	L11	0	0	0	0	0	0	0	0	0	0	0	0	0	0	0	0	0	0	0	
	L12	0	0	0	0	0	0	0	0	0	0	0	0	0	0	0	0	0	0	0	
	L13	107	775	271	327	5	58	49	12	10,131	3,981	880	819	10	3	15,823	48	38	86	15,909	
	L14	7	10	4	0	1	0	0	5	82	59	0	0	1	0	142	0	17	17	158	
	L15	0	0	0	0	0	0	0	0	0	0	0	0	0	0	0	0	0	0	0	
	L16	471	4,087	1,446	2,124	97	261	247	42	45,924	21,233	8,297	7,001	185	52	82,691	245	139	383	83,074	
	L17	0	0	0	0	0	0	0	0	0	0	0	0	0	0	0	0	0	0	0	
	L18	77	430	149	375	5	35	32	3	6,244	2,191	1,501	1,345	9	3	11,293	31	8	40	11,332	
	L19	0	0	0	0	0	0	0	0	0	0	0	0	0	0	0	0	0	0	0	
	R15	46	653	254	211	5	60	0	12	10,573	3,735	522	367	10	3	15,210	0	40	41	15,251	
	R16	5	15	6	11	0	2	0	0	405	91	31	14	1	0	542	0	0	0	542	
	R17	0	0	0	0	0	0	0	0	0	0	0	0	0	0	0	0	0	0	0	
	R18	12	68	26	10	3	6	6	0	1,135	377	17	15	5	1	1,549	6	0	6	1,555	
	R19	0	0	0	0	0	0	0	0	0	0	0	0	0	0	0	0	0	0	0	
	R20	0	0	0	0	0	0	0	0	0	0	0	0	0	0	0	0	0	0	0	
	R21	0	0	0	0	0	0	0	0	0	0	0	0	0	0	0	0	0	0	0	
	R22	0	0	0	0	0	0	0	0	0	0	0	0	0	0	0	0	0	0	0	
	R23	20	81	35	13	1	7	15	2	1,246	507	18	21	1	0	1,793	14	5	19	1,813	
	合計	富士川 1/100 区間	743	6,118	2,191	3,069	116	430	348	75	75,738	32,173	11,267	9,582	221	62	129,043	345	247	592	129,635

様式-2 資産データ 水系名:富士川 河川名:富士川 国勢調査年:平成22年 経済センサス調査年:平成21年 確率規模: 1/70 河道条件:現時点(H25)

区間	氾濫ブロック	ブロック 面積 (ha)	一般資産等基礎数量						一般資産額(百万円)						農作物資産(百万円)			合計			
			人口 (人)	世帯数 (世帯)	従業者数 (人)	農漁家数 (戸)	延床面積 (千m2)	水田面積 (ha)	畑面積 (ha)	家屋	家庭用品	事業資産 償却 在庫		農漁家資産 償却 在庫		小計	水稲		畑作物		
富士川 1/100 区間	L10	0	0	0	0	0	0	0	0	0	0	0	0	0	0	0	0	0	0	0	
	L11	16	0	0	0	0	0	2	7	0	0	0	0	0	0	0	2	23	25	25	
	L12	0	0	0	0	0	0	0	0	0	0	0	0	0	0	0	0	0	0	0	
	L13	113	812	284	342	5	60	50	12	10,570	4,171	914	851	10	3	16,519	50	39	88	16,608	
	L14	7	10	4	0	1	0	0	6	82	59	0	0	1	0	142	0	18	18	160	
	L15	0	0	0	0	0	0	0	0	0	0	0	0	0	0	0	0	0	0	0	
	L16	615	6,381	2,297	2,840	154	405	299	59	71,200	33,730	11,099	9,260	292	82	125,665	297	194	491	126,156	
	L17	0	0	0	0	0	0	0	0	0	0	0	0	0	0	0	0	0	0	0	
	L18	78	439	152	385	5	36	32	3	6,368	2,233	1,541	1,380	9	3	11,533	32	8	40	11,573	
	L19	0	0	0	0	0	0	0	0	0	0	0	0	0	0	0	0	0	0	0	
	R15	47	666	260	213	5	61	0	13	10,730	3,817	529	373	10	3	15,463	0	41	42	15,504	
	R16	5	17	7	13	0	3	1	0	472	103	37	15	1	0	628	0	0	0	629	
	R17	62	616	222	216	7	50	36	0	8,810	3,261	515	517	13	4	13,120	35	0	35	13,155	
	R18	14	80	30	12	3	8	7	0	1,363	445	20	19	6	2	1,855	6	0	6	1,861	
	R19	0	0	0	0	0	0	0	0	0	0	0	0	0	0	0	0	0	0	0	
	R20	0	0	0	0	0	0	0	0	0	0	0	0	0	0	0	0	0	0	0	
	R21	0	0	0	0	0	0	0	0	0	0	0	0	0	0	0	0	0	0	0	
	R22	0	0	0	0	0	0	0	0	0	0	0	0	0	0	0	0	0	0	0	
	R23	22	84	36	14	1	7	16	2	1,296	528	19	22	1	0	1,866	15	6	21	1,888	
	合計	富士川 1/100 区間	979	9,105	3,293	4,034	180	630	442	100	110,893	48,347	14,675	12,437	342	97	186,790	438	330	768	187,558

様式-2 資産データ 水系名:富士川 河川名:富士川 国勢調査年:平成22年 経済センサス調査年:平成21年 確率規模: 1/100 河道条件:現時点(H25)

区間	氾濫ブロック	ブロック 面積 (ha)	一般資産等基礎数量							一般資産額(百万円)						農作物資産(百万円)			合計		
			人口 (人)	世帯数 (世帯)	従業者数 (人)	農漁家数 (戸)	延床面積 (千m2)	水田面積 (ha)	畑面積 (ha)	家屋	家庭用品	事業資産		農漁家資産		小計	水稲	畑作物		小計	
										償却	在庫	償却	在庫								
富士川 1/100 区間	L10	23	0	0	0	0	0	15	2	0	0	0	0	0	0	0	14	5	19	19	
	L11	17	0	0	0	0	0	2	7	0	0	0	0	0	0	0	2	23	25	25	
	L12	9	21	9	1	0	2	3	0	317	133	3	3	0	0	456	3	0	3	459	
	L13	120	869	304	364	6	64	51	14	11,327	4,462	971	905	11	3	17,679	50	45	96	17,775	
	L14	8	10	4	0	1	0	0	6	82	59	0	0	1	0	142	0	19	19	161	
	L15	0	0	0	0	0	0	0	0	0	0	0	0	0	0	0	0	0	0	0	0
	L16	679	7,508	2,722	3,092	182	473	323	68	83,292	39,961	11,901	9,830	346	98	145,428	320	225	545	145,973	
	L17	0	0	0	0	0	0	0	0	0	0	0	0	0	0	0	0	0	0	0	0
	L18	83	457	158	400	5	37	34	3	6,568	2,314	1,598	1,429	10	3	11,922	34	8	42	11,964	
	L19	0	0	0	0	0	0	0	0	0	0	0	0	0	0	0	0	0	0	0	0
	R15	50	716	278	237	6	67	0	13	11,799	4,084	583	416	11	3	16,895	0	42	42	16,938	
	R16	6	21	9	14	0	3	1	0	540	125	41	19	1	0	727	0	0	0	727	
	R17	63	626	226	219	7	51	36	0	8,956	3,313	522	524	13	4	13,333	35	0	35	13,369	
	R18	16	110	42	16	4	10	7	0	1,821	612	27	23	8	2	2,493	7	0	7	2,500	
	R19	37	799	297	396	5	57	0	2	10,075	4,357	843	427	9	2	15,713	0	6	6	15,719	
	R20	0	0	0	0	0	0	0	0	0	0	0	0	0	0	0	0	0	0	0	0
	R21	0	0	0	0	0	0	0	0	0	0	0	0	0	0	0	0	0	0	0	0
	R22	2	5	2	0	0	0	0	0	47	23	2	1	0	0	74	0	1	1	75	
	R23	25	100	42	16	1	9	17	2	1,537	621	25	28	1	0	2,213	17	6	22	2,235	
	合計	富士川 1/100 区間	1,136	11,240	4,091	4,755	216	775	488	115	136,360	60,065	16,516	13,608	410	116	227,074	484	380	864	227,938

様式-2 資産データ 水系名:富士川 河川名:笛吹川 国勢調査年:平成22年 経済センサス調査年:平成21年 確率規模: 1/3 河道条件:現時点(H25)

区間	氾濫ブロック	ブロック 面積 (ha)	一般資産等基礎数量							一般資産額(百万円)						農作物資産(百万円)			合計
			人口 (人)	世帯数 (世帯)	従業者数 (人)	農漁家数 (戸)	延床面積 (千m2)	水田面積 (ha)	畑面積 (ha)	家屋	家庭用品	事業資産		農漁家資産		小計	水稻	畑作物	
											償却	在庫	償却	在庫					
笛吹川	L20	0	0	0	0	0	0	0	0	0	0	0	0	0	0	0	0	0	0
	L21	0	0	0	0	0	0	0	0	0	0	0	0	0	0	0	0	0	0
	L22	0	0	0	0	0	0	0	0	0	0	0	0	0	0	0	0	0	0
	L23	0	0	0	0	0	0	0	0	0	0	0	0	0	0	0	0	0	0
	L24	0	0	0	0	0	0	0	0	0	0	0	0	0	0	0	0	0	0
	L25	0	0	0	0	0	0	0	0	0	0	0	0	0	0	0	0	0	0
	L26	0	0	0	0	0	0	0	0	0	0	0	0	0	0	0	0	0	0
	L27	0	0	0	0	0	0	0	0	0	0	0	0	0	0	0	0	0	0
	L28	0	0	0	0	0	0	0	0	0	0	0	0	0	0	0	0	0	0
	R24	0	0	0	0	0	0	0	0	0	0	0	0	0	0	0	0	0	0
	R25	0	0	0	0	0	0	0	0	0	0	0	0	0	0	0	0	0	0
	R26	0	0	0	0	0	0	0	0	0	0	0	0	0	0	0	0	0	0
	R27	0	0	0	0	0	0	0	0	0	0	0	0	0	0	0	0	0	0
R28	0	0	0	0	0	0	0	0	0	0	0	0	0	0	0	0	0	0	
合計	笛吹川	0	0	0	0	0	0	0	0	0	0	0	0	0	0	0	0	0	0

様式-2 資産データ 水系名:富士川 河川名:笛吹川 国勢調査年:平成22年 経済センサス調査年:平成21年 確率規模: 1/5 河道条件:現時点(H25)

区間	氾濫ブロック	ブロック 面積 (ha)	一般資産等基礎数量							一般資産額(百万円)						農作物資産(百万円)			合計
			人口 (人)	世帯数 (世帯)	従業者数 (人)	農漁家数 (戸)	延床面積 (千m2)	水田面積 (ha)	畑面積 (ha)	家屋	家庭用品	事業資産		農漁家資産		小計	水稻	畑作物	
											償却	在庫	償却	在庫					
笛吹川	L20	0	0	0	0	0	0	0	0	0	0	0	0	0	0	0	0	0	0
	L21	0	0	0	0	0	0	0	0	0	0	0	0	0	0	0	0	0	0
	L22	0	0	0	0	0	0	0	0	0	0	0	0	0	0	0	0	0	0
	L23	0	0	0	0	0	0	0	0	0	0	0	0	0	0	0	0	0	0
	L24	0	0	0	0	0	0	0	0	0	0	0	0	0	0	0	0	0	0
	L25	0	0	0	0	0	0	0	0	0	0	0	0	0	0	0	0	0	0
	L26	0	0	0	0	0	0	0	0	0	0	0	0	0	0	0	0	0	0
	L27	0	0	0	0	0	0	0	0	0	0	0	0	0	0	0	0	0	0
	L28	0	0	0	0	0	0	0	0	0	0	0	0	0	0	0	0	0	0
	R24	0	0	0	0	0	0	0	0	0	0	0	0	0	0	0	0	0	0
	R25	0	0	0	0	0	0	0	0	0	0	0	0	0	0	0	0	0	0
	R26	0	0	0	0	0	0	0	0	0	0	0	0	0	0	0	0	0	0
	R27	0	0	0	0	0	0	0	0	0	0	0	0	0	0	0	0	0	0
R28	0	0	0	0	0	0	0	0	0	0	0	0	0	0	0	0	0	0	
合計	笛吹川	0	0	0	0	0	0	0	0	0	0	0	0	0	0	0	0	0	0

様式-2 資産データ 水系名:富士川 河川名:笛吹川 国勢調査年:平成22年 経済センサス調査年:平成21年 確率規模: 1/10 河道条件:現時点(H25)

区間	氾濫ブロック	ブロック 面積 (ha)	一般資産等基礎数量							一般資産額(百万円)						農作物資産(百万円)			合計
			人口 (人)	世帯数 (世帯)	従業者数 (人)	農漁家数 (戸)	延床面積 (千m2)	水田面積 (ha)	畑面積 (ha)	家屋	家庭用品	事業資産		農漁家資産		小計	水稻	畑作物	
											償却	在庫	償却	在庫					
笛吹川	L20	0	0	0	0	0	0	0	0	0	0	0	0	0	0	0	0	0	0
	L21	0	0	0	0	0	0	0	0	0	0	0	0	0	0	0	0	0	0
	L22	0	0	0	0	0	0	0	0	0	0	0	0	0	0	0	0	0	0
	L23	0	0	0	0	0	0	0	0	0	0	0	0	0	0	0	0	0	0
	L24	0	0	0	0	0	0	0	0	0	0	0	0	0	0	0	0	0	0
	L25	0	0	0	0	0	0	0	0	0	0	0	0	0	0	0	0	0	0
	L26	0	0	0	0	0	0	0	0	0	0	0	0	0	0	0	0	0	0
	L27	0	0	0	0	0	0	0	0	0	0	0	0	0	0	0	0	0	0
	L28	0	0	0	0	0	0	0	0	0	0	0	0	0	0	0	0	0	0
	R24	0	0	0	0	0	0	0	0	0	0	0	0	0	0	0	0	0	0
	R25	0	0	0	0	0	0	0	0	0	0	0	0	0	0	0	0	0	0
	R26	0	0	0	0	0	0	0	0	0	0	0	0	0	0	0	0	0	0
	R27	0	0	0	0	0	0	0	0	0	0	0	0	0	0	0	0	0	0
R28	0	0	0	0	0	0	0	0	0	0	0	0	0	0	0	0	0	0	
合計	笛吹川	0	0	0	0	0	0	0	0	0	0	0	0	0	0	0	0	0	0

様式-2 資産データ 水系名:富士川 河川名:笛吹川 国勢調査年:平成22年 経済センサス調査年:平成21年 確率規模: 1/20 河道条件:現時点(H25)

区間	氾濫ブロック	ブロック面積 (ha)	一般資産等基礎数量							一般資産額(百万円)						農作物資産(百万円)			合計	
			人口 (人)	世帯数 (世帯)	従業者数 (人)	農漁家数 (戸)	延床面積 (千m2)	水田面積 (ha)	畑面積 (ha)	家屋	家庭用品	事業資産		農漁家資産		小計	水稲	畑作物		
										償却	在庫	償却	在庫							
笛吹川	L20	0	0	0	0	0	0	0	0	0	0	0	0	0	0	0	0	0	0	0
	L21	0	0	0	0	0	0	0	0	0	0	0	0	0	0	0	0	0	0	0
	L22	0	0	0	0	0	0	0	0	0	0	0	0	0	0	0	0	0	0	0
	L23	0	0	0	0	0	0	0	0	0	0	0	0	0	0	0	0	0	0	0
	L24	0	0	0	0	0	0	0	0	0	0	0	0	0	0	0	0	0	0	0
	L25	0	0	0	0	0	0	0	0	0	0	0	0	0	0	0	0	0	0	0
	L26	2	22	9	12	0	2	0	2	276	131	124	24	1	0	556	0	6	6	562
	L27	0	0	0	0	0	0	0	0	0	0	0	0	0	0	0	0	0	0	0
	L28	0	0	0	0	0	0	0	0	0	0	0	0	0	0	0	0	0	0	0
	R24	0	0	0	0	0	0	0	0	0	0	0	0	0	0	0	0	0	0	0
	R25	0	0	0	0	0	0	0	0	0	0	0	0	0	0	0	0	0	0	0
	R26	140	1,567	573	287	37	121	21	68	21,374	8,421	559	506	70	20	30,950	21	223	244	31,194
	R27	0	0	0	0	0	0	0	0	0	0	0	0	0	0	0	0	0	0	0
R28	0	0	0	0	0	0	0	0	0	0	0	0	0	0	0	0	0	0	0	
合計	笛吹川	143	1,589	582	299	37	123	21	69	21,651	8,552	683	530	71	20	31,506	21	229	249	31,756

様式-2 資産データ 水系名:富士川 河川名:笛吹川 国勢調査年:平成22年 経済センサス調査年:平成21年 確率規模: 1/30 河道条件:現時点(H25)

区間	氾濫ブロック	ブロック面積 (ha)	一般資産等基礎数量							一般資産額(百万円)						農作物資産(百万円)			合計	
			人口 (人)	世帯数 (世帯)	従業者数 (人)	農漁家数 (戸)	延床面積 (千m2)	水田面積 (ha)	畑面積 (ha)	家屋	家庭用品	事業資産		農漁家資産		小計	水稲	畑作物		
										償却	在庫	償却	在庫							
笛吹川	L20	107	2,203	772	970	6	169	31	4	29,806	11,332	3,197	2,603	11	3	46,951	31	13	44	46,995
	L21	0	0	0	0	0	0	0	0	0	0	0	0	0	0	0	0	0	0	0
	L22	0	0	0	0	0	0	0	0	0	0	0	0	0	0	0	0	0	0	0
	L23	0	0	0	0	0	0	0	0	0	0	0	0	0	0	0	0	0	0	0
	L24	0	0	0	0	0	0	0	0	0	0	0	0	0	0	0	0	0	0	0
	L25	0	0	0	0	0	0	0	0	0	0	0	0	0	0	0	0	0	0	0
	L26	5	45	18	24	1	3	0	3	566	269	253	48	1	0	1,139	0	9	9	1,148
	L27	0	0	0	0	0	0	0	0	0	0	0	0	0	0	0	0	0	0	0
	L28	0	0	0	0	0	0	0	0	0	0	0	0	0	0	0	0	0	0	0
	R24	0	0	0	0	0	0	0	0	0	0	0	0	0	0	0	0	0	0	0
	R25	0	0	0	0	0	0	0	0	0	0	0	0	0	0	0	0	0	0	0
	R26	243	2,891	1,045	607	70	216	32	112	38,095	15,345	1,907	1,376	134	38	56,894	32	370	402	57,296
	R27	0	0	0	0	0	0	0	0	0	0	0	0	0	0	0	0	0	0	0
R28	0	1	0	0	0	0	0	0	9	3	0	0	0	0	13	0	0	0	13	
合計	笛吹川	354	5,139	1,835	1,602	77	389	63	119	68,477	26,949	5,357	4,028	146	41	104,997	62	392	455	105,452

様式-2 資産データ 水系名:富士川 河川名:笛吹川 国勢調査年:平成22年 経済センサス調査年:平成21年 確率規模: 1/33 河道条件:現時点(H25)

区間	氾濫ブロック	ブロック面積 (ha)	一般資産等基礎数量							一般資産額(百万円)						農作物資産(百万円)			合計	
			人口 (人)	世帯数 (世帯)	従業者数 (人)	農漁家数 (戸)	延床面積 (千m2)	水田面積 (ha)	畑面積 (ha)	家屋	家庭用品	事業資産		農漁家資産		小計	水稲	畑作物		
										償却	在庫	償却	在庫							
笛吹川	L20	120	2,602	908	1,120	7	199	34	5	35,032	13,338	3,651	2,978	13	4	55,015	33	15	48	55,063
	L21	0	0	0	0	0	0	0	0	0	0	0	0	0	0	0	0	0	0	0
	L22	0	0	0	0	0	0	0	0	0	0	0	0	0	0	0	0	0	0	0
	L23	0	0	0	0	0	0	0	0	0	0	0	0	0	0	0	0	0	0	0
	L24	0	0	0	0	0	0	0	0	0	0	0	0	0	0	0	0	0	0	0
	L25	0	0	0	0	0	0	0	0	0	0	0	0	0	0	0	0	0	0	0
	L26	5	45	18	24	1	3	0	3	566	269	253	48	1	0	1,139	0	9	9	1,148
	L27	0	0	0	0	0	0	0	0	0	0	0	0	0	0	0	0	0	0	0
	L28	0	0	0	0	0	0	0	0	0	0	0	0	0	0	0	0	0	0	0
	R24	0	0	0	0	0	0	0	0	0	0	0	0	0	0	0	0	0	0	0
	R25	0	0	0	0	0	0	0	0	0	0	0	0	0	0	0	0	0	0	0
	R26	252	3,051	1,103	642	75	229	33	116	40,243	16,195	2,022	1,464	142	40	60,105	32	383	416	60,521
	R27	0	0	0	0	0	0	0	0	0	0	0	0	0	0	0	0	0	0	0
R28	1	1	0	0	0	0	0	0	18	6	1	1	0	0	26	0	0	0	26	
合計	笛吹川	376	5,699	2,030	1,787	82	431	66	123	75,859	29,808	5,927	4,491	156	44	116,286	66	407	473	116,759

様式-2 資産データ 水系名:富士川 河川名:笛吹川 国勢調査年:平成22年 経済センサス調査年:平成21年 確率規模: 1/50 河道条件:現時点(H25)

区間	氾濫ブロック	ブロック面積 (ha)	一般資産等基礎数量							一般資産額(百万円)						農作物資産(百万円)			合計		
			人口 (人)	世帯数 (世帯)	従業者数 (人)	農漁家数 (戸)	延床面積 (千m2)	水田面積 (ha)	畑面積 (ha)	家屋	家庭用品	事業資産		農漁家資産		小計	水稲	畑作物			
										償却	在庫	償却	在庫								
笛吹川	L20	165	3,364	1,170	1,439	11	255	43	8	44,919	17,179	4,701	3,798	21	6	70,624	43	26	69	70,693	
	L21	54	393	148	61	7	30	39	4	5,324	2,178	193	196	13	4	7,907	38	12	50	7,957	
	L22	131	153	52	180	6	21	82	18	3,649	767	520	492	12	3	5,444	81	59	140	5,583	
	L23	0	0	0	0	0	0	0	0	0	0	0	0	0	0	0	0	0	0	0	0
	L24	0	0	0	0	0	0	0	0	0	0	0	0	0	0	0	0	0	0	0	0
	L25	24	26	9	14	2	2	8	16	372	128	63	58	4	1	625	8	51	59	685	
	L26	5	45	19	25	1	3	0	3	575	273	258	49	1	0	1,157	0	9	9	1,166	
	L27	0	0	0	0	0	0	0	0	0	0	0	0	0	0	0	0	0	0	0	0
	L28	0	0	0	0	0	0	0	0	0	0	0	0	0	0	0	0	0	0	0	0
	R24	0	0	0	0	0	0	0	0	0	0	0	0	0	0	0	0	0	0	0	0
	R25	0	0	0	0	0	0	0	0	0	0	0	0	0	0	0	0	0	0	0	0
	R26	310	4,431	1,605	932	111	333	38	135	58,545	23,568	2,897	2,107	211	59	87,386	38	445	483	87,869	
	R27	0	0	0	0	0	0	0	0	0	0	0	0	0	0	0	0	0	0	0	0
	R28	28	276	94	67	14	22	0	3	3,955	1,374	205	148	26	7	5,715	0	9	9	5,724	
合計	笛吹川	717	8,688	3,096	2,717	152	667	210	185	117,340	45,466	8,836	6,847	288	81	178,858	208	611	820	179,678	

様式-2 資産データ 水系名:富士川 河川名:笛吹川 国勢調査年:平成22年 経済センサス調査年:平成21年 確率規模: 1/70 河道条件:現時点(H25)

区間	氾濫ブロック	ブロック面積 (ha)	一般資産等基礎数量							一般資産額(百万円)						農作物資産(百万円)			合計		
			人口 (人)	世帯数 (世帯)	従業者数 (人)	農漁家数 (戸)	延床面積 (千m2)	水田面積 (ha)	畑面積 (ha)	家屋	家庭用品	事業資産		農漁家資産		小計	水稲	畑作物			
										償却	在庫	償却	在庫								
笛吹川	L20	190	3,870	1,346	1,617	15	288	47	12	50,716	19,763	5,247	4,232	29	8	79,995	46	40	87	80,082	
	L21	64	541	204	83	10	42	42	6	7,317	2,996	259	268	18	5	10,863	42	18	60	10,923	
	L22	146	280	96	377	15	35	87	22	6,130	1,405	1,026	1,018	28	8	9,615	86	72	158	9,772	
	L23	0	8	3	17	0	1	0	0	141	41	77	70	1	0	330	0	0	0	330	
	L24	0	0	0	0	0	0	0	0	0	0	0	0	0	0	0	0	0	0	0	0
	L25	38	73	25	37	6	6	10	26	1,051	360	167	154	11	3	1,747	9	84	94	1,841	
	L26	7	57	23	31	1	4	0	3	725	344	324	62	2	0	1,457	0	10	10	1,467	
	L27	0	0	0	0	0	0	0	0	0	0	0	0	0	0	0	0	0	0	0	0
	L28	2	44	17	52	1	5	0	0	901	244	246	47	2	0	1,441	0	0	0	1,441	
	R24	68	188	67	197	9	12	30	4	2,050	983	1,069	757	17	5	4,881	29	14	43	4,924	
	R25	286	2,555	915	1,649	47	126	153	23	22,190	13,432	5,655	5,128	89	25	46,519	152	74	226	46,745	
	R26	357	5,505	2,001	1,184	139	413	40	150	72,674	29,380	3,628	2,648	265	75	108,669	39	497	536	109,205	
	R27	0	0	0	0	0	0	0	0	0	0	0	0	0	0	0	0	0	0	0	0
	R28	31	290	98	70	14	24	0	3	4,158	1,445	213	155	27	8	6,006	0	11	11	6,017	
合計	笛吹川	1,189	13,413	4,794	5,314	256	955	408	248	168,055	70,392	17,913	14,539	486	137	271,523	404	821	1,225	272,748	

様式-2 資産データ 水系名:富士川 河川名:笛吹川 国勢調査年:平成22年 経済センサス調査年:平成21年 確率規模: 1/100 河道条件:現時点(H25)

区間	氾濫ブロック	ブロック面積 (ha)	一般資産等基礎数量							一般資産額(百万円)						農作物資産(百万円)			合計		
			人口 (人)	世帯数 (世帯)	従業者数 (人)	農漁家数 (戸)	延床面積 (千m2)	水田面積 (ha)	畑面積 (ha)	家屋	家庭用品	事業資産		農漁家資産		小計	水稲	畑作物			
										償却	在庫	償却	在庫								
笛吹川	L20	225	4,295	1,485	1,736	18	323	53	20	56,769	21,808	5,666	4,569	34	10	88,855	52	64	117	88,972	
	L21	72	617	235	93	11	47	44	9	8,350	3,456	292	300	20	6	12,424	44	28	72	12,496	
	L22	153	311	106	394	16	39	87	25	6,919	1,557	1,070	1,064	30	9	10,649	87	82	168	10,817	
	L23	3	82	28	174	3	8	0	0	1,414	406	774	697	6	2	3,299	0	0	0	3,299	
	L24	0	0	0	0	0	0	0	0	0	0	0	0	0	0	0	0	0	0	0	0
	L25	44	95	32	42	7	8	10	29	1,368	464	191	175	14	4	2,217	10	95	105	2,321	
	L26	9	68	28	37	1	5	0	4	861	408	385	74	2	1	1,730	0	12	12	1,743	
	L27	0	0	0	0	0	0	0	0	0	0	0	0	0	0	0	0	0	0	0	0
	L28	2	44	17	52	1	5	0	0	901	244	246	47	2	0	1,441	0	0	0	1,441	
	R24	95	247	88	234	11	15	39	8	2,561	1,291	1,272	893	22	6	6,045	39	26	65	6,110	
	R25	353	3,909	1,360	2,688	59	197	165	30	34,672	19,971	10,155	8,967	113	32	73,910	163	98	262	74,171	
	R26	375	6,081	2,212	1,295	153	452	40	156	79,527	32,484	3,988	2,939	291	82	119,311	40	514	554	119,865	
	R27	0	0	0	0	0	0	0	0	0	0	0	0	0	0	0	0	0	0	0	0
	R28	32	290	98	70	14	24	0	3	4,158	1,445	213	155	27	8	6,006	0	11	11	6,017	
合計	笛吹川	1,361	16,039	5,689	6,815	295	1,122	437	282	197,501	83,534	24,253	19,882	560	158	325,888	434	931	1,365	327,253	

③当面事業実施後

様式-2 資産データ 水系名:富士川 河川名:富士川 国勢調査年:平成22年 経済センサス調査年:平成21年 確率規模: 1/3 河道条件:当面の整備(H32)

区間	氾濫ブロック	ブロック 面積 (ha)	一般資産等基礎数量							一般資産額(百万円)						農作物資産(百万円)			合計		
			人口 (人)	世帯数 (世帯)	従業者数 (人)	農漁家数 (戸)	延床面積 (千m2)	水田面積 (ha)	畑面積 (ha)	家屋	家庭用品	事業資産		農漁家資産		小計	水稻	畑作物			
									償却	在庫	償却	在庫									
富士川 1/150 区間	L01	0	0	0	0	0	0	0	0	0	0	0	0	0	0	0	0	0	0	0	0
	L02	0	0	0	0	0	0	0	0	0	0	0	0	0	0	0	0	0	0	0	0
	L03	0	0	0	0	0	0	0	0	0	0	0	0	0	0	0	0	0	0	0	0
	L04	0	0	0	0	0	0	0	0	0	0	0	0	0	0	0	0	0	0	0	0
	L05	0	0	0	0	0	0	0	0	0	0	0	0	0	0	0	0	0	0	0	0
	L06	0	0	0	0	0	0	0	0	0	0	0	0	0	0	0	0	0	0	0	0
	L07	0	0	0	0	0	0	0	0	0	0	0	0	0	0	0	0	0	0	0	0
	L08	0	0	0	0	0	0	0	0	0	0	0	0	0	0	0	0	0	0	0	0
	L09	0	0	0	0	0	0	0	0	0	0	0	0	0	0	0	0	0	0	0	0
	R01	0	0	0	0	0	0	0	0	0	0	0	0	0	0	0	0	0	0	0	0
	R02	0	0	0	0	0	0	0	0	0	0	0	0	0	0	0	0	0	0	0	0
	R03	0	0	0	0	0	0	0	0	0	0	0	0	0	0	0	0	0	0	0	0
	R04	0	0	0	0	0	0	0	0	0	0	0	0	0	0	0	0	0	0	0	0
	R05	0	0	0	0	0	0	0	0	0	0	0	0	0	0	0	0	0	0	0	0
	R06	0	0	0	0	0	0	0	0	0	0	0	0	0	0	0	0	0	0	0	0
R07	0	0	0	0	0	0	0	0	0	0	0	0	0	0	0	0	0	0	0	0	
R08	0	0	0	0	0	0	0	0	0	0	0	0	0	0	0	0	0	0	0	0	
R09	0	0	0	0	0	0	0	0	0	0	0	0	0	0	0	0	0	0	0	0	
R10	0	0	0	0	0	0	0	0	0	0	0	0	0	0	0	0	0	0	0	0	
R11	0	0	0	0	0	0	0	0	0	0	0	0	0	0	0	0	0	0	0	0	
R12	0	0	0	0	0	0	0	0	0	0	0	0	0	0	0	0	0	0	0	0	
R13	0	0	0	0	0	0	0	0	0	0	0	0	0	0	0	0	0	0	0	0	
R14	0	0	0	0	0	0	0	0	0	0	0	0	0	0	0	0	0	0	0	0	
合計	富士川 1/150 区間	0	0	0	0	0	0	0	0	0	0	0	0	0	0	0	0	0	0	0	0

様式-2 資産データ 水系名:富士川 河川名:富士川 国勢調査年:平成22年 経済センサス調査年:平成21年 確率規模: 1/5 河道条件:当面の整備(H32)

区間	氾濫ブロック	ブロック 面積 (ha)	一般資産等基礎数量							一般資産額(百万円)						農作物資産(百万円)			合計		
			人口 (人)	世帯数 (世帯)	従業者数 (人)	農漁家数 (戸)	延床面積 (千m2)	水田面積 (ha)	畑面積 (ha)	家屋	家庭用品	事業資産		農漁家資産		小計	水稻	畑作物			
									償却	在庫	償却	在庫									
富士川 1/150 区間	L01	0	0	0	0	0	0	0	0	0	0	0	0	0	0	0	0	0	0	0	0
	L02	0	0	0	0	0	0	0	0	0	0	0	0	0	0	0	0	0	0	0	0
	L03	0	0	0	0	0	0	0	0	0	0	0	0	0	0	0	0	0	0	0	0
	L04	0	0	0	0	0	0	0	0	0	0	0	0	0	0	0	0	0	0	0	0
	L05	0	0	0	0	0	0	0	0	0	0	0	0	0	0	0	0	0	0	0	0
	L06	0	0	0	0	0	0	0	0	0	0	0	0	0	0	0	0	0	0	0	0
	L07	0	0	0	0	0	0	0	0	0	0	0	0	0	0	0	0	0	0	0	0
	L08	0	0	0	0	0	0	0	0	0	0	0	0	0	0	0	0	0	0	0	0
	L09	0	0	0	0	0	0	0	0	0	0	0	0	0	0	0	0	0	0	0	0
	R01	0	0	0	0	0	0	0	0	0	0	0	0	0	0	0	0	0	0	0	0
	R02	0	0	0	0	0	0	0	0	0	0	0	0	0	0	0	0	0	0	0	0
	R03	0	0	0	0	0	0	0	0	0	0	0	0	0	0	0	0	0	0	0	0
	R04	0	0	0	0	0	0	0	0	0	0	0	0	0	0	0	0	0	0	0	0
	R05	0	0	0	0	0	0	0	0	0	0	0	0	0	0	0	0	0	0	0	0
	R06	0	0	0	0	0	0	0	0	0	0	0	0	0	0	0	0	0	0	0	0
R07	0	0	0	0	0	0	0	0	0	0	0	0	0	0	0	0	0	0	0	0	
R08	0	0	0	0	0	0	0	0	0	0	0	0	0	0	0	0	0	0	0	0	
R09	0	0	0	0	0	0	0	0	0	0	0	0	0	0	0	0	0	0	0	0	
R10	0	0	0	0	0	0	0	0	0	0	0	0	0	0	0	0	0	0	0	0	
R11	0	0	0	0	0	0	0	0	0	0	0	0	0	0	0	0	0	0	0	0	
R12	0	0	0	0	0	0	0	0	0	0	0	0	0	0	0	0	0	0	0	0	
R13	0	0	0	0	0	0	0	0	0	0	0	0	0	0	0	0	0	0	0	0	
R14	0	0	0	0	0	0	0	0	0	0	0	0	0	0	0	0	0	0	0	0	
合計	富士川 1/150 区間	0	0	0	0	0	0	0	0	0	0	0	0	0	0	0	0	0	0	0	0

様式-2 資産データ 水系名:富士川 河川名:富士川 国勢調査年:平成22年 経済センサス調査年:平成21年 確率規模: 1/10 河道条件:当面の整備(H32)

区間	氾濫ブロック	ブロック面積 (ha)	一般資産等基礎数量						一般資産額(百万円)						農作物資産(百万円)			合計	
			人口 (人)	世帯数 (世帯)	従業者数 (人)	農漁家数 (戸)	延床面積 (千m2)	水田面積 (ha)	畑面積 (ha)	家屋	家庭用品	事業資産		農漁家資産		小計	水稲		畑作物
												償却	在庫	償却	在庫				
富士川 1/150 区間	L01	0	0	0	0	0	0	0	0	0	0	0	0	0	0	0	0	0	0
	L02	0	0	0	0	0	0	0	0	0	0	0	0	0	0	0	0	0	0
	L03	0	0	0	0	0	0	0	0	0	0	0	0	0	0	0	0	0	0
	L04	0	0	0	0	0	0	0	0	0	0	0	0	0	0	0	0	0	0
	L05	0	0	0	0	0	0	0	0	0	0	0	0	0	0	0	0	0	0
	L06	0	0	0	0	0	0	0	0	0	0	0	0	0	0	0	0	0	0
	L07	0	0	0	0	0	0	0	0	0	0	0	0	0	0	0	0	0	0
	L08	0	0	0	0	0	0	0	0	0	0	0	0	0	0	0	0	0	0
	L09	0	0	0	0	0	0	0	0	0	0	0	0	0	0	0	0	0	0
	R01	0	0	0	0	0	0	0	0	0	0	0	0	0	0	0	0	0	0
	R02	0	0	0	0	0	0	0	0	0	0	0	0	0	0	0	0	0	0
	R03	0	0	0	0	0	0	0	0	0	0	0	0	0	0	0	0	0	0
	R04	0	0	0	0	0	0	0	0	0	0	0	0	0	0	0	0	0	0
	R05	0	0	0	0	0	0	0	0	0	0	0	0	0	0	0	0	0	0
	R06	0	0	0	0	0	0	0	0	0	0	0	0	0	0	0	0	0	0
R07	0	0	0	0	0	0	0	0	0	0	0	0	0	0	0	0	0	0	
R08	0	0	0	0	0	0	0	0	0	0	0	0	0	0	0	0	0	0	
R09	0	0	0	0	0	0	0	0	0	0	0	0	0	0	0	0	0	0	
R10	0	0	0	0	0	0	0	0	0	0	0	0	0	0	0	0	0	0	
R11	0	0	0	0	0	0	0	0	0	0	0	0	0	0	0	0	0	0	
R12	0	0	0	0	0	0	0	0	0	0	0	0	0	0	0	0	0	0	
R13	0	0	0	0	0	0	0	0	0	0	0	0	0	0	0	0	0	0	
R14	0	0	0	0	0	0	0	0	0	0	0	0	0	0	0	0	0	0	
合計	富士川 1/150 区間	0	0	0	0	0	0	0	0	0	0	0	0	0	0	0	0	0	

様式-2 資産データ 水系名:富士川 河川名:富士川 国勢調査年:平成22年 経済センサス調査年:平成21年 確率規模: 1/20 河道条件:当面の整備(H32)

区間	氾濫ブロック	ブロック面積 (ha)	一般資産等基礎数量						一般資産額(百万円)						農作物資産(百万円)			合計	
			人口 (人)	世帯数 (世帯)	従業者数 (人)	農漁家数 (戸)	延床面積 (千m2)	水田面積 (ha)	畑面積 (ha)	家屋	家庭用品	事業資産		農漁家資産		小計	水稲		畑作物
												償却	在庫	償却	在庫				
富士川 1/150 区間	L01	0	0	0	0	0	0	0	0	0	0	0	0	0	0	0	0	0	
	L02	0	0	0	0	0	0	0	0	0	0	0	0	0	0	0	0	0	
	L03	0	0	0	0	0	0	0	0	0	0	0	0	0	0	0	0	0	
	L04	0	0	0	0	0	0	0	0	0	0	0	0	0	0	0	0	0	
	L05	0	0	0	0	0	0	0	0	0	0	0	0	0	0	0	0	0	
	L06	0	0	0	0	0	0	0	0	0	0	0	0	0	0	0	0	0	
	L07	0	0	0	0	0	0	0	0	0	0	0	0	0	0	0	0	0	
	L08	0	0	0	0	0	0	0	0	0	0	0	0	0	0	0	0	0	
	L09	0	0	0	0	0	0	0	0	0	0	0	0	0	0	0	0	0	
	R01	0	0	0	0	0	0	0	0	0	0	0	0	0	0	0	0	0	
	R02	0	0	0	0	0	0	0	0	0	0	0	0	0	0	0	0	0	
	R03	0	0	0	0	0	0	0	0	0	0	0	0	0	0	0	0	0	
	R04	0	0	0	0	0	0	0	0	0	0	0	0	0	0	0	0	0	
	R05	0	0	0	0	0	0	0	0	0	0	0	0	0	0	0	0	0	
	R06	0	0	0	0	0	0	0	0	0	0	0	0	0	0	0	0	0	
R07	0	0	0	0	0	0	0	0	0	0	0	0	0	0	0	0	0		
R08	0	0	0	0	0	0	0	0	0	0	0	0	0	0	0	0	0		
R09	0	0	0	0	0	0	0	0	0	0	0	0	0	0	0	0	0		
R10	0	0	0	0	0	0	0	0	0	0	0	0	0	0	0	0	0		
R11	0	0	0	0	0	0	0	0	0	0	0	0	0	0	0	0	0		
R12	0	0	0	0	0	0	0	0	0	0	0	0	0	0	0	0	0		
R13	0	0	0	0	0	0	0	0	0	0	0	0	0	0	0	0	0		
R14	0	0	0	0	0	0	0	0	0	0	0	0	0	0	0	0	0		
合計	富士川 1/150 区間	0	0	0	0	0	0	0	0	0	0	0	0	0	0	0	0	0	

様式-2 資産データ 水系名:富士川 河川名:富士川 国勢調査年:平成22年 経済センサス調査年:平成21年 確率規模: 1/30 河道条件:当面の整備(H32)

区間	氾濫ブロック	ブロック 面積 (ha)	一般資産等基礎数量							一般資産額(百万円)						農作物資産(百万円)			合計
			人口 (人)	世帯数 (世帯)	従業者数 (人)	農漁家数 (戸)	延床面積 (千m2)	水田面積 (ha)	畑面積 (ha)	家屋	家庭用品	事業資産		農漁家資産		小計	水稲	畑作物	
												償却	在庫	償却	在庫				
富士川 1/150 区間	L01	0	0	0	0	0	0	0	0	0	0	0	0	0	0	0	0	0	0
	L02	0	0	0	0	0	0	0	0	0	0	0	0	0	0	0	0	0	0
	L03	0	0	0	0	0	0	0	0	0	0	0	0	0	0	0	0	0	0
	L04	0	0	0	0	0	0	0	0	0	0	0	0	0	0	0	0	0	0
	L05	0	0	0	0	0	0	0	0	0	0	0	0	0	0	0	0	0	0
	L06	0	0	0	0	0	0	0	0	0	0	0	0	0	0	0	0	0	0
	L07	0	0	0	0	0	0	0	0	0	0	0	0	0	0	0	0	0	0
	L08	0	0	0	0	0	0	0	0	0	0	0	0	0	0	0	0	0	0
	L09	0	0	0	0	0	0	0	0	0	0	0	0	0	0	0	0	0	0
	R01	0	0	0	0	0	0	0	0	0	0	0	0	0	0	0	0	0	0
	R02	0	0	0	0	0	0	0	0	0	0	0	0	0	0	0	0	0	0
	R03	0	0	0	0	0	0	0	0	0	0	0	0	0	0	0	0	0	0
	R04	0	0	0	0	0	0	0	0	0	0	0	0	0	0	0	0	0	0
	R05	0	0	0	0	0	0	0	0	0	0	0	0	0	0	0	0	0	0
	R06	0	0	0	0	0	0	0	0	0	0	0	0	0	0	0	0	0	0
R07	0	0	0	0	0	0	0	0	0	0	0	0	0	0	0	0	0	0	
R08	0	0	0	0	0	0	0	0	0	0	0	0	0	0	0	0	0	0	
R09	0	0	0	0	0	0	0	0	0	0	0	0	0	0	0	0	0	0	
R10	0	0	0	0	0	0	0	0	0	0	0	0	0	0	0	0	0	0	
R11	0	0	0	0	0	0	0	0	0	0	0	0	0	0	0	0	0	0	
R12	0	0	0	0	0	0	0	0	0	0	0	0	0	0	0	0	0	0	
R13	0	0	0	0	0	0	0	0	0	0	0	0	0	0	0	0	0	0	
R14	0	0	0	0	0	0	0	0	0	0	0	0	0	0	0	0	0	0	
合計	富士川 1/150 区間	0	0	0	0	0	0	0	0	0	0	0	0	0	0	0	0	0	

様式-2 資産データ 水系名:富士川 河川名:富士川 国勢調査年:平成22年 経済センサス調査年:平成21年 確率規模: 1/50 河道条件:当面の整備(H32)

区間	氾濫ブロック	ブロック 面積 (ha)	一般資産等基礎数量							一般資産額(百万円)						農作物資産(百万円)			合計
			人口 (人)	世帯数 (世帯)	従業者数 (人)	農漁家数 (戸)	延床面積 (千m2)	水田面積 (ha)	畑面積 (ha)	家屋	家庭用品	事業資産		農漁家資産		小計	水稲	畑作物	
												償却	在庫	償却	在庫				
富士川 1/150 区間	L01	0	0	0	0	0	0	0	0	0	0	0	0	0	0	0	0	0	
	L02	0	0	0	0	0	0	0	0	0	0	0	0	0	0	0	0	0	
	L03	0	0	0	0	0	0	0	0	0	0	0	0	0	0	0	0	0	
	L04	0	0	0	0	0	0	0	0	0	0	0	0	0	0	0	0	0	
	L05	0	0	0	0	0	0	0	0	0	0	0	0	0	0	0	0	0	
	L06	0	0	0	0	0	0	0	0	0	0	0	0	0	0	0	0	0	
	L07	0	0	0	0	0	0	0	0	0	0	0	0	0	0	0	0	0	
	L08	0	0	0	0	0	0	0	0	0	0	0	0	0	0	0	0	0	
	L09	0	0	0	0	0	0	0	0	0	0	0	0	0	0	0	0	0	
	R01	0	0	0	0	0	0	0	0	0	0	0	0	0	0	0	0	0	
	R02	0	0	0	0	0	0	0	0	0	0	0	0	0	0	0	0	0	
	R03	0	0	0	0	0	0	0	0	0	0	0	0	0	0	0	0	0	
	R04	0	0	0	0	0	0	0	0	0	0	0	0	0	0	0	0	0	
	R05	0	0	0	0	0	0	0	0	0	0	0	0	0	0	0	0	0	
	R06	0	0	0	0	0	0	0	0	0	0	0	0	0	0	0	0	0	
R07	0	0	0	0	0	0	0	0	0	0	0	0	0	0	0	0	0		
R08	0	0	0	0	0	0	0	0	0	0	0	0	0	0	0	0	0		
R09	0	0	0	0	0	0	0	0	0	0	0	0	0	0	0	0	0		
R10	0	0	0	0	0	0	0	0	0	0	0	0	0	0	0	0	0		
R11	0	0	0	0	0	0	0	0	0	0	0	0	0	0	0	0	0		
R12	0	0	0	0	0	0	0	0	0	0	0	0	0	0	0	0	0		
R13	0	0	0	0	0	0	0	0	0	0	0	0	0	0	0	0	0		
R14	0	0	0	0	0	0	0	0	0	0	0	0	0	0	0	0	0		
合計	富士川 1/150 区間	0	0	0	0	0	0	0	0	0	0	0	0	0	0	0	0	0	

様式-2 資産データ 水系名:富士川 河川名:富士川 国勢調査年:平成22年 経済センサス調査年:平成21年 確率規模: 1/70 河道条件:当面の整備(H32)

区間	氾濫ブロック	ブロック 面積 (ha)	一般資産等基礎数量							一般資産額(百万円)						農作物資産(百万円)			合計	
			人口 (人)	世帯数 (世帯)	従業者数 (人)	農漁家数 (戸)	延床面積 (千m2)	水田面積 (ha)	畑面積 (ha)	家屋	家庭用品	事業資産		農漁家資産		小計	水稲	畑作物		
												償却	在庫	償却	在庫					
富士川 1/150 区間	L01	0	0	0	0	0	0	0	0	0	0	0	0	0	0	0	0	0	0	
	L02	0	0	0	0	0	0	0	0	0	0	0	0	0	0	0	0	0	0	
	L03	0	0	0	0	0	0	0	0	0	0	0	0	0	0	0	0	0	0	
	L04	0	0	0	0	0	0	0	0	0	0	0	0	0	0	0	0	0	0	
	L05	0	0	0	0	0	0	0	0	0	0	0	0	0	0	0	0	0	0	
	L06	0	0	0	0	0	0	0	0	0	0	0	0	0	0	0	0	0	0	
	L07	0	0	0	0	0	0	0	0	0	0	0	0	0	0	0	0	0	0	
	L08	0	0	0	0	0	0	0	0	0	0	0	0	0	0	0	0	0	0	
	L09	0	0	0	0	0	0	0	0	0	0	0	0	0	0	0	0	0	0	
	R01	0	0	0	0	0	0	0	0	0	0	0	0	0	0	0	0	0	0	
	R02	0	0	0	0	0	0	0	0	0	0	0	0	0	0	0	0	0	0	
	R03	0	0	0	0	0	0	0	0	0	0	0	0	0	0	0	0	0	0	
	R04	0	0	0	0	0	0	0	0	0	0	0	0	0	0	0	0	0	0	
	R05	0	0	0	0	0	0	0	0	0	0	0	0	0	0	0	0	0	0	
	R06	0	0	0	0	0	0	0	0	0	0	0	0	0	0	0	0	0	0	
R07	0	0	0	0	0	0	0	0	0	0	0	0	0	0	0	0	0	0		
R08	52	427	136	235	0	41	17	2	7,269	1,991	798	473	1	0	10,531	17	5	22	10,553	
R09	0	0	0	0	0	0	0	0	0	0	0	0	0	0	0	0	0	0	0	
R10	0	0	0	0	0	0	0	0	0	0	0	0	0	0	0	0	0	0	0	
R11	0	0	0	0	0	0	0	0	0	0	0	0	0	0	0	0	0	0	0	
R12	0	0	0	0	0	0	0	0	0	0	0	0	0	0	0	0	0	0	0	
R13	0	0	0	0	0	0	0	0	0	0	0	0	0	0	0	0	0	0	0	
R14	0	0	0	0	0	0	0	0	0	0	0	0	0	0	0	0	0	0	0	
合計	富士川 1/150 区間	52	427	136	235	0	41	17	2	7,269	1,991	798	473	1	0	10,531	17	5	22	10,553

様式-2 資産データ 水系名:富士川 河川名:富士川 国勢調査年:平成22年 経済センサス調査年:平成21年 確率規模: 1/85 河道条件:当面の整備(H32)

区間	氾濫ブロック	ブロック 面積 (ha)	一般資産等基礎数量							一般資産額(百万円)						農作物資産(百万円)			合計	
			人口 (人)	世帯数 (世帯)	従業者数 (人)	農漁家数 (戸)	延床面積 (千m2)	水田面積 (ha)	畑面積 (ha)	家屋	家庭用品	事業資産		農漁家資産		小計	水稲	畑作物		
												償却	在庫	償却	在庫					
富士川 1/150 区間	L01	0	0	0	0	0	0	0	0	0	0	0	0	0	0	0	0	0	0	
	L02	0	0	0	0	0	0	0	0	0	0	0	0	0	0	0	0	0	0	
	L03	0	0	0	0	0	0	0	0	0	0	0	0	0	0	0	0	0	0	
	L04	0	0	0	0	0	0	0	0	0	0	0	0	0	0	0	0	0	0	
	L05	0	0	0	0	0	0	0	0	0	0	0	0	0	0	0	0	0	0	
	L06	0	0	0	0	0	0	0	0	0	0	0	0	0	0	0	0	0	0	
	L07	0	0	0	0	0	0	0	0	0	0	0	0	0	0	0	0	0	0	
	L08	0	0	0	0	0	0	0	0	0	0	0	0	0	0	0	0	0	0	
	L09	0	0	0	0	0	0	0	0	0	0	0	0	0	0	0	0	0	0	
	R01	0	0	0	0	0	0	0	0	0	0	0	0	0	0	0	0	0	0	
	R02	0	0	0	0	0	0	0	0	0	0	0	0	0	0	0	0	0	0	
	R03	0	0	0	0	0	0	0	0	0	0	0	0	0	0	0	0	0	0	
	R04	0	0	0	0	0	0	0	0	0	0	0	0	0	0	0	0	0	0	
	R05	0	0	0	0	0	0	0	0	0	0	0	0	0	0	0	0	0	0	
	R06	0	0	0	0	0	0	0	0	0	0	0	0	0	0	0	0	0	0	
R07	0	0	0	0	0	0	0	0	0	0	0	0	0	0	0	0	0	0		
R08	54	442	140	247	0	43	18	2	7,578	2,061	843	498	1	0	10,980	18	5	23	11,003	
R09	0	0	0	0	0	0	0	0	0	0	0	0	0	0	0	0	0	0	0	
R10	0	0	0	0	0	0	0	0	0	0	0	0	0	0	0	0	0	0	0	
R11	0	0	0	0	0	0	0	0	0	0	0	0	0	0	0	0	0	0	0	
R12	0	0	0	0	0	0	0	0	0	0	0	0	0	0	0	0	0	0	0	
R13	0	0	0	0	0	0	0	0	0	0	0	0	0	0	0	0	0	0	0	
R14	0	0	0	0	0	0	0	0	0	0	0	0	0	0	0	0	0	0	0	
合計	富士川 1/150 区間	54	442	140	247	0	43	18	2	7,578	2,061	843	498	1	0	10,980	18	5	23	11,003

様式-2 資産データ 水系名:富士川 河川名:富士川 国勢調査年:平成22年 経済センサス調査年:平成21年 確率規模: 1/100 河道条件:当面の整備(H32)

区間	氾濫ブロック	ブロック面積 (ha)	一般資産等基礎数量							一般資産額(百万円)						農作物資産(百万円)			合計	
			人口 (人)	世帯数 (世帯)	従業者数 (人)	農漁家数 (戸)	延床面積 (千m2)	水田面積 (ha)	畑面積 (ha)	家屋	家庭用品	事業資産		農漁家資産		小計	水稲	畑作物		
												償却	在庫	償却	在庫					
富士川 1/150 区間	L01	0	0	0	0	0	0	0	0	0	0	0	0	0	0	0	0	0	0	0
	L02	17	0	0	0	0	0	5	0	0	0	0	0	0	0	0	5	0	0	5
	L03	4	6	2	2	0	0	0	77	27	7	7	0	0	118	0	0	0	118	
	L04	8	0	0	0	0	0	4	0	0	0	0	0	0	0	4	0	0	4	
	L05	0	0	0	0	0	0	0	0	0	0	0	0	0	0	0	0	0	0	
	L06	3	0	0	0	0	0	1	0	0	0	0	0	0	0	1	0	0	1	
	L07	0	0	0	0	0	0	0	0	0	0	0	0	0	0	0	0	0	0	
	L08	11	19	7	7	1	1	6	180	106	10	24	1	0	322	6	0	6	328	
	L09	23	78	27	21	0	5	15	844	401	127	81	1	0	1,455	15	0	15	1,470	
	R01	0	0	0	0	0	0	0	0	0	0	0	0	0	0	0	0	0	0	
	R02	7	101	32	61	3	7	0	1,146	473	56	69	5	2	1,751	0	0	0	1,751	
	R03	0	0	0	0	0	0	0	0	0	0	0	0	0	0	0	0	0	0	
	R04	0	0	0	0	0	0	0	0	0	0	0	0	0	0	0	0	0	0	
	R05	0	0	0	0	0	0	0	0	0	0	0	0	0	0	0	0	0	0	
	R06	3	23	7	7	0	2	0	365	107	52	23	0	0	547	0	3	3	550	
R07	0	0	0	0	0	0	0	0	0	0	0	0	0	0	0	0	0	0		
R08	58	468	148	267	0	46	19	8,097	2,180	917	540	1	0	11,735	19	5	24	11,759		
R09	12	24	8	5	0	2	3	276	115	16	10	0	0	417	2	0	2	420		
R10	0	0	0	0	0	0	0	0	0	0	0	0	0	0	0	0	0	0		
R11	3	0	0	0	0	0	3	0	0	0	0	0	0	0	3	0	3	3		
R12	24	164	56	51	0	12	13	2,104	826	124	127	0	0	3,181	12	0	12	3,193		
R13	0	0	0	0	0	0	0	0	0	0	0	0	0	0	0	0	0	0		
R14	0	0	0	0	0	0	0	0	0	0	0	0	0	0	0	0	0	0		
合計	富士川 1/150 区間	172	884	288	420	4	74	68	3	13,090	4,236	1,309	880	8	2	19,526	68	8	76	19,602

様式-2 資産データ 水系名:富士川 河川名:富士川 国勢調査年:平成22年 経済センサス調査年:平成21年 確率規模: 1/150 河道条件:当面の整備(H32)

区間	氾濫ブロック	ブロック面積 (ha)	一般資産等基礎数量							一般資産額(百万円)						農作物資産(百万円)			合計	
			人口 (人)	世帯数 (世帯)	従業者数 (人)	農漁家数 (戸)	延床面積 (千m2)	水田面積 (ha)	畑面積 (ha)	家屋	家庭用品	事業資産		農漁家資産		小計	水稲	畑作物		
												償却	在庫	償却	在庫					
富士川 1/150 区間	L01	0	0	0	0	0	0	0	0	0	0	0	0	0	0	0	0	0	0	
	L02	20	10	3	8	0	1	7	160	37	25	31	0	0	253	7	0	7	260	
	L03	5	17	6	6	0	1	0	232	81	20	21	0	0	354	0	0	0	355	
	L04	8	0	0	0	0	0	4	0	0	0	0	0	0	0	4	0	4	4	
	L05	0	0	0	0	0	0	0	0	0	0	0	0	0	0	0	0	0	0	
	L06	4	0	0	0	0	0	2	0	0	0	0	0	0	0	1	0	1	1	
	L07	0	0	0	0	0	0	0	0	0	0	0	0	0	0	0	0	0	0	
	L08	12	27	10	8	1	2	6	360	143	13	28	1	0	546	6	0	6	552	
	L09	25	96	34	21	1	8	16	1,384	500	130	84	1	0	2,100	15	0	15	2,115	
	R01	0	0	0	0	0	0	0	0	0	0	0	0	0	0	0	0	0	0	
	R02	9	113	35	66	3	7	0	1,254	518	78	89	6	2	1,945	0	0	0	1,945	
	R03	0	0	0	0	0	0	0	0	0	0	0	0	0	0	0	0	0	0	
	R04	13	17	5	3	0	7	0	1,233	79	9	8	0	0	1,330	0	17	17	1,347	
	R05	1	0	0	0	0	0	0	0	0	0	0	0	0	0	0	0	0	0	
	R06	5	31	10	9	0	3	0	486	143	69	30	0	0	729	0	7	7	736	
R07	0	0	0	0	0	0	0	0	0	0	0	0	0	0	0	0	0	0		
R08	61	485	154	281	0	48	20	8,429	2,255	965	567	1	0	12,217	19	6	25	12,242		
R09	14	38	13	8	0	3	3	442	184	25	16	0	0	668	3	0	3	671		
R10	0	0	0	0	0	0	0	0	0	0	0	0	0	0	0	0	0	0		
R11	3	0	0	0	0	0	3	0	0	0	0	0	0	0	3	0	3	3		
R12	24	174	60	53	0	13	13	2,228	875	131	134	0	0	3,368	12	0	12	3,381		
R13	0	0	0	0	0	0	0	0	0	0	0	0	0	0	0	0	0	0		
R14	0	0	0	0	0	0	0	0	0	0	0	0	0	0	0	0	0	0		
合計	富士川 1/150 区間	202	1,006	328	463	6	92	73	9	16,208	4,815	1,465	1,008	11	3	23,510	72	29	101	23,611

様式-2 資産データ 水系名:富士川 河川名:富士川 国勢調査年:平成22年 経済センサス調査年:平成21年 確率規模: 1/3 河道条件:当面の整備(H32)

区間	氾濫ブロック	ブロック 面積 (ha)	一般資産等基礎数量						一般資産額(百万円)						農作物資産(百万円)			合計				
			人口 (人)	世帯数 (世帯)	従業者数 (人)	農漁家数 (戸)	延床面積 (千m2)	水田面積 (ha)	畑面積 (ha)	家屋	家庭用品	事業資産 償却 在庫		農漁家資産 償却 在庫		小計	水稲		畑作物	小計		
富士川 1/100 区間	L10	0	0	0	0	0	0	0	0	0	0	0	0	0	0	0	0	0	0	0	0	
	L11	0	0	0	0	0	0	0	0	0	0	0	0	0	0	0	0	0	0	0	0	
	L12	0	0	0	0	0	0	0	0	0	0	0	0	0	0	0	0	0	0	0	0	
	L13	0	0	0	0	0	0	0	0	0	0	0	0	0	0	0	0	0	0	0	0	
	L14	0	0	0	0	0	0	0	0	0	0	0	0	0	0	0	0	0	0	0	0	
	L15	0	0	0	0	0	0	0	0	0	0	0	0	0	0	0	0	0	0	0	0	
	L16	0	0	0	0	0	0	0	0	0	0	0	0	0	0	0	0	0	0	0	0	
	L17	0	0	0	0	0	0	0	0	0	0	0	0	0	0	0	0	0	0	0	0	
	L18	0	0	0	0	0	0	0	0	0	0	0	0	0	0	0	0	0	0	0	0	
	L19	0	0	0	0	0	0	0	0	0	0	0	0	0	0	0	0	0	0	0	0	
	R15	0	0	0	0	0	0	0	0	0	0	0	0	0	0	0	0	0	0	0	0	
	R16	0	0	0	0	0	0	0	0	0	0	0	0	0	0	0	0	0	0	0	0	
	R17	0	0	0	0	0	0	0	0	0	0	0	0	0	0	0	0	0	0	0	0	
	R18	0	0	0	0	0	0	0	0	0	0	0	0	0	0	0	0	0	0	0	0	
	R19	0	0	0	0	0	0	0	0	0	0	0	0	0	0	0	0	0	0	0	0	
	R20	0	0	0	0	0	0	0	0	0	0	0	0	0	0	0	0	0	0	0	0	
	R21	0	0	0	0	0	0	0	0	0	0	0	0	0	0	0	0	0	0	0	0	
	R22	0	0	0	0	0	0	0	0	0	0	0	0	0	0	0	0	0	0	0	0	
	R23	0	0	0	0	0	0	0	0	0	0	0	0	0	0	0	0	0	0	0	0	
	合計	富士川 1/100 区間	0	0	0	0	0	0	0	0	0	0	0	0	0	0	0	0	0	0	0	0

様式-2 資産データ 水系名:富士川 河川名:富士川 国勢調査年:平成22年 経済センサス調査年:平成21年 確率規模: 1/5 河道条件:当面の整備(H32)

区間	氾濫ブロック	ブロック 面積 (ha)	一般資産等基礎数量						一般資産額(百万円)						農作物資産(百万円)			合計				
			人口 (人)	世帯数 (世帯)	従業者数 (人)	農漁家数 (戸)	延床面積 (千m2)	水田面積 (ha)	畑面積 (ha)	家屋	家庭用品	事業資産 償却 在庫		農漁家資産 償却 在庫		小計	水稲		畑作物	小計		
富士川 1/100 区間	L10	0	0	0	0	0	0	0	0	0	0	0	0	0	0	0	0	0	0	0	0	
	L11	0	0	0	0	0	0	0	0	0	0	0	0	0	0	0	0	0	0	0	0	
	L12	0	0	0	0	0	0	0	0	0	0	0	0	0	0	0	0	0	0	0	0	
	L13	0	0	0	0	0	0	0	0	0	0	0	0	0	0	0	0	0	0	0	0	
	L14	0	0	0	0	0	0	0	0	0	0	0	0	0	0	0	0	0	0	0	0	
	L15	0	0	0	0	0	0	0	0	0	0	0	0	0	0	0	0	0	0	0	0	
	L16	0	0	0	0	0	0	0	0	0	0	0	0	0	0	0	0	0	0	0	0	
	L17	0	0	0	0	0	0	0	0	0	0	0	0	0	0	0	0	0	0	0	0	
	L18	0	0	0	0	0	0	0	0	0	0	0	0	0	0	0	0	0	0	0	0	
	L19	0	0	0	0	0	0	0	0	0	0	0	0	0	0	0	0	0	0	0	0	
	R15	0	0	0	0	0	0	0	0	0	0	0	0	0	0	0	0	0	0	0	0	
	R16	0	0	0	0	0	0	0	0	0	0	0	0	0	0	0	0	0	0	0	0	
	R17	0	0	0	0	0	0	0	0	0	0	0	0	0	0	0	0	0	0	0	0	
	R18	0	0	0	0	0	0	0	0	0	0	0	0	0	0	0	0	0	0	0	0	
	R19	0	0	0	0	0	0	0	0	0	0	0	0	0	0	0	0	0	0	0	0	
	R20	0	0	0	0	0	0	0	0	0	0	0	0	0	0	0	0	0	0	0	0	
	R21	0	0	0	0	0	0	0	0	0	0	0	0	0	0	0	0	0	0	0	0	
	R22	0	0	0	0	0	0	0	0	0	0	0	0	0	0	0	0	0	0	0	0	
	R23	0	0	0	0	0	0	0	0	0	0	0	0	0	0	0	0	0	0	0	0	
	合計	富士川 1/100 区間	0	0	0	0	0	0	0	0	0	0	0	0	0	0	0	0	0	0	0	0

様式-2 資産データ 水系名:富士川 河川名:富士川 国勢調査年:平成22年 経済センサス調査年:平成21年 確率規模: 1/10 河道条件:当面の整備(H32)

区間	氾濫ブロック	ブロック 面積 (ha)	一般資産等基礎数量						一般資産額(百万円)						農作物資産(百万円)			合計				
			人口 (人)	世帯数 (世帯)	従業者数 (人)	農漁家数 (戸)	延床面積 (千m2)	水田面積 (ha)	畑面積 (ha)	家屋	家庭用品	事業資産 償却 在庫		農漁家資産 償却 在庫		小計	水稻		畑作物	小計		
富士川 1/100 区間	L10	0	0	0	0	0	0	0	0	0	0	0	0	0	0	0	0	0	0	0	0	
	L11	0	0	0	0	0	0	0	0	0	0	0	0	0	0	0	0	0	0	0	0	
	L12	0	0	0	0	0	0	0	0	0	0	0	0	0	0	0	0	0	0	0	0	
	L13	0	0	0	0	0	0	0	0	0	0	0	0	0	0	0	0	0	0	0	0	
	L14	0	0	0	0	0	0	0	0	0	0	0	0	0	0	0	0	0	0	0	0	
	L15	0	0	0	0	0	0	0	0	0	0	0	0	0	0	0	0	0	0	0	0	
	L16	0	0	0	0	0	0	0	0	0	0	0	0	0	0	0	0	0	0	0	0	
	L17	0	0	0	0	0	0	0	0	0	0	0	0	0	0	0	0	0	0	0	0	
	L18	0	0	0	0	0	0	0	0	0	0	0	0	0	0	0	0	0	0	0	0	
	L19	0	0	0	0	0	0	0	0	0	0	0	0	0	0	0	0	0	0	0	0	
	R15	0	0	0	0	0	0	0	0	0	0	0	0	0	0	0	0	0	0	0	0	
	R16	0	0	0	0	0	0	0	0	0	0	0	0	0	0	0	0	0	0	0	0	
	R17	0	0	0	0	0	0	0	0	0	0	0	0	0	0	0	0	0	0	0	0	
	R18	0	0	0	0	0	0	0	0	0	0	0	0	0	0	0	0	0	0	0	0	
	R19	0	0	0	0	0	0	0	0	0	0	0	0	0	0	0	0	0	0	0	0	
	R20	0	0	0	0	0	0	0	0	0	0	0	0	0	0	0	0	0	0	0	0	
	R21	0	0	0	0	0	0	0	0	0	0	0	0	0	0	0	0	0	0	0	0	
	R22	0	0	0	0	0	0	0	0	0	0	0	0	0	0	0	0	0	0	0	0	
	R23	0	0	0	0	0	0	0	0	0	0	0	0	0	0	0	0	0	0	0	0	
	合計	富士川 1/100 区間	0	0	0	0	0	0	0	0	0	0	0	0	0	0	0	0	0	0	0	0

様式-2 資産データ 水系名:富士川 河川名:富士川 国勢調査年:平成22年 経済センサス調査年:平成21年 確率規模: 1/20 河道条件:当面の整備(H32)

区間	氾濫ブロック	ブロック 面積 (ha)	一般資産等基礎数量						一般資産額(百万円)						農作物資産(百万円)			合計			
			人口 (人)	世帯数 (世帯)	従業者数 (人)	農漁家数 (戸)	延床面積 (千m2)	水田面積 (ha)	畑面積 (ha)	家屋	家庭用品	事業資産 償却 在庫		農漁家資産 償却 在庫		小計	水稻		畑作物	小計	
富士川 1/100 区間	L10	0	0	0	0	0	0	0	0	0	0	0	0	0	0	0	0	0	0	0	0
	L11	0	0	0	0	0	0	0	0	0	0	0	0	0	0	0	0	0	0	0	0
	L12	0	0	0	0	0	0	0	0	0	0	0	0	0	0	0	0	0	0	0	0
	L13	0	0	0	0	0	0	0	0	0	0	0	0	0	0	0	0	0	0	0	0
	L14	0	0	0	0	0	0	0	0	0	0	0	0	0	0	0	0	0	0	0	0
	L15	0	0	0	0	0	0	0	0	0	0	0	0	0	0	0	0	0	0	0	0
	L16	0	0	0	0	0	0	0	0	0	0	0	0	0	0	0	0	0	0	0	0
	L17	0	0	0	0	0	0	0	0	0	0	0	0	0	0	0	0	0	0	0	0
	L18	0	0	0	0	0	0	0	0	0	0	0	0	0	0	0	0	0	0	0	0
	L19	0	0	0	0	0	0	0	0	0	0	0	0	0	0	0	0	0	0	0	0
	R15	0	0	0	0	0	0	0	0	0	0	0	0	0	0	0	0	0	0	0	0
	R16	0	0	0	0	0	0	0	0	0	0	0	0	0	0	0	0	0	0	0	0
	R17	0	0	0	0	0	0	0	0	0	0	0	0	0	0	0	0	0	0	0	0
	R18	4	11	4	1	0	1	2	0	177	62	3	2	1	0	245	2	0	2	2	247
	R19	0	0	0	0	0	0	0	0	0	0	0	0	0	0	0	0	0	0	0	0
	R20	0	0	0	0	0	0	0	0	0	0	0	0	0	0	0	0	0	0	0	0
	R21	0	0	0	0	0	0	0	0	0	0	0	0	0	0	0	0	0	0	0	0
	R22	0	0	0	0	0	0	0	0	0	0	0	0	0	0	0	0	0	0	0	0
	R23	0	0	0	0	0	0	0	0	0	0	0	0	0	0	0	0	0	0	0	0
	合計	富士川 1/100 区間	4	11	4	1	0	1	2	177	62	3	2	1	0	245	2	0	2	2	247

様式-2 資産データ 水系名:富士川 河川名:富士川 国勢調査年:平成22年 経済センサス調査年:平成21年 確率規模: 1/30 河道条件:当面の整備(H32)

区間	氾濫ブロック	ブロック 面積 (ha)	一般資産等基礎数量						一般資産額(百万円)						農作物資産(百万円)			合計		
			人口 (人)	世帯数 (世帯)	従業者数 (人)	農漁家数 (戸)	延床面積 (千m2)	水田面積 (ha)	畑面積 (ha)	家屋	家庭用品	事業資産 償却 在庫		農漁家資産 償却 在庫		小計	水稻		畑作物	
富士川 1/100 区間	L10	0	0	0	0	0	0	0	0	0	0	0	0	0	0	0	0	0	0	0
	L11	0	0	0	0	0	0	0	0	0	0	0	0	0	0	0	0	0	0	0
	L12	0	0	0	0	0	0	0	0	0	0	0	0	0	0	0	0	0	0	0
	L13	0	0	0	0	0	0	0	0	0	0	0	0	0	0	0	0	0	0	0
	L14	0	0	0	0	0	0	0	0	0	0	0	0	0	0	0	0	0	0	0
	L15	0	0	0	0	0	0	0	0	0	0	0	0	0	0	0	0	0	0	0
	L16	0	0	0	0	0	0	0	0	0	0	0	0	0	0	0	0	0	0	0
	L17	0	0	0	0	0	0	0	0	0	0	0	0	0	0	0	0	0	0	0
	L18	0	0	0	0	0	0	0	0	0	0	0	0	0	0	0	0	0	0	0
	L19	0	0	0	0	0	0	0	0	0	0	0	0	0	0	0	0	0	0	0
	R15	14	207	81	65	2	19	0	4	3,281	1,188	160	114	3	1	4,748	0	12	12	4,760
	R16	0	0	0	0	0	0	0	0	0	0	0	0	0	0	0	0	0	0	0
	R17	0	0	0	0	0	0	0	0	0	0	0	0	0	0	0	0	0	0	0
	R18	5	20	8	2	1	2	3	0	299	114	4	3	2	0	421	2	0	2	423
	R19	0	0	0	0	0	0	0	0	0	0	0	0	0	0	0	0	0	0	0
	R20	0	0	0	0	0	0	0	0	0	0	0	0	0	0	0	0	0	0	0
	R21	0	0	0	0	0	0	0	0	0	0	0	0	0	0	0	0	0	0	0
	R22	0	0	0	0	0	0	0	0	0	0	0	0	0	0	0	0	0	0	0
	R23	0	0	0	0	0	0	0	0	0	0	0	0	0	0	0	0	0	0	0
	合計	富士川 1/100 区間	19	227	89	67	3	20	3	3,579	1,302	164	117	5	1	5,169	3	12	15	5,183

様式-2 資産データ 水系名:富士川 河川名:富士川 国勢調査年:平成22年 経済センサス調査年:平成21年 確率規模: 1/44 河道条件:当面の整備(H32)

区間	氾濫ブロック	ブロック 面積 (ha)	一般資産等基礎数量						一般資産額(百万円)						農作物資産(百万円)			合計		
			人口 (人)	世帯数 (世帯)	従業者数 (人)	農漁家数 (戸)	延床面積 (千m2)	水田面積 (ha)	畑面積 (ha)	家屋	家庭用品	事業資産 償却 在庫		農漁家資産 償却 在庫		小計	水稻		畑作物	
富士川 1/100 区間	L10	0	0	0	0	0	0	0	0	0	0	0	0	0	0	0	0	0	0	
	L11	0	0	0	0	0	0	0	0	0	0	0	0	0	0	0	0	0	0	
	L12	0	0	0	0	0	0	0	0	0	0	0	0	0	0	0	0	0	0	
	L13	0	0	0	0	0	0	0	0	0	0	0	0	0	0	0	0	0	0	
	L14	0	0	0	0	0	0	0	0	0	0	0	0	0	0	0	0	0	0	
	L15	0	0	0	0	0	0	0	0	0	0	0	0	0	0	0	0	0	0	
	L16	0	0	0	0	0	0	0	0	0	0	0	0	0	0	0	0	0	0	
	L17	0	0	0	0	0	0	0	0	0	0	0	0	0	0	0	0	0	0	
	L18	0	0	0	0	0	0	0	0	0	0	0	0	0	0	0	0	0	0	
	L19	0	0	0	0	0	0	0	0	0	0	0	0	0	0	0	0	0	0	
	R15	15	218	85	70	2	20	0	4	3,524	1,245	174	122	3	1	5,070	0	13	14	5,084
	R16	0	0	0	0	0	0	0	0	0	0	0	0	0	0	0	0	0	0	0
	R17	0	0	0	0	0	0	0	0	0	0	0	0	0	0	0	0	0	0	0
	R18	6	29	11	3	1	2	3	0	407	160	5	3	3	1	578	3	0	3	581
	R19	0	0	0	0	0	0	0	0	0	0	0	0	0	0	0	0	0	0	0
	R20	0	0	0	0	0	0	0	0	0	0	0	0	0	0	0	0	0	0	0
	R21	0	0	0	0	0	0	0	0	0	0	0	0	0	0	0	0	0	0	0
	R22	0	0	0	0	0	0	0	0	0	0	0	0	0	0	0	0	0	0	0
	R23	0	0	0	0	0	0	0	0	0	0	0	0	0	0	0	0	0	0	0
	合計	富士川 1/100 区間	21	246	96	73	3	22	3	3,931	1,405	179	126	6	2	5,649	3	13	16	5,665

様式-2 資産データ 水系名:富士川 河川名:富士川 国勢調査年:平成22年 経済センサス調査年:平成21年 確率規模: 1/50 河道条件:当面の整備(H32)

区間	氾濫ブロック	ブロック 面積 (ha)	一般資産等基礎数量						一般資産額(百万円)						農作物資産(百万円)			合計			
			人口 (人)	世帯数 (世帯)	従業者数 (人)	農漁家数 (戸)	延床面積 (千m2)	水田面積 (ha)	畑面積 (ha)	家屋	家庭用品	事業資産 償却 在庫		農漁家資産 償却 在庫		小計	水稲		畑作物		
富士川 1/100 区間	L10	0	0	0	0	0	0	0	0	0	0	0	0	0	0	0	0	0	0	0	
	L11	0	0	0	0	0	0	0	0	0	0	0	0	0	0	0	0	0	0	0	
	L12	0	0	0	0	0	0	0	0	0	0	0	0	0	0	0	0	0	0	0	
	L13	107	775	271	327	5	58	49	12	10,131	3,981	880	819	10	3	15,823	48	38	86	15,909	
	L14	7	10	4	0	1	0	0	5	82	59	0	0	1	0	142	0	17	17	158	
	L15	0	0	0	0	0	0	0	0	0	0	0	0	0	0	0	0	0	0	0	
	L16	471	4,087	1,446	2,124	97	261	247	42	45,924	21,233	8,297	7,001	185	52	82,691	245	139	383	83,074	
	L17	0	0	0	0	0	0	0	0	0	0	0	0	0	0	0	0	0	0	0	
	L18	77	430	149	375	5	35	32	3	6,244	2,191	1,501	1,345	9	3	11,293	31	8	40	11,332	
	L19	0	0	0	0	0	0	0	0	0	0	0	0	0	0	0	0	0	0	0	
	R15	46	653	254	211	5	60	0	12	10,573	3,735	522	367	10	3	15,210	0	40	41	15,251	
	R16	5	15	6	11	0	2	0	0	405	91	31	14	1	0	542	0	0	0	542	
	R17	0	0	0	0	0	0	0	0	0	0	0	0	0	0	0	0	0	0	0	
	R18	12	68	26	10	3	6	6	0	1,135	377	17	15	5	1	1,549	6	0	6	1,555	
	R19	0	0	0	0	0	0	0	0	0	0	0	0	0	0	0	0	0	0	0	
	R20	0	0	0	0	0	0	0	0	0	0	0	0	0	0	0	0	0	0	0	
	R21	0	0	0	0	0	0	0	0	0	0	0	0	0	0	0	0	0	0	0	
	R22	0	0	0	0	0	0	0	0	0	0	0	0	0	0	0	0	0	0	0	
	R23	20	81	35	13	1	7	15	2	1,246	507	18	21	1	0	1,793	14	5	19	1,813	
	合計	富士川 1/100 区間	743	6,118	2,191	3,069	116	430	348	75	75,738	32,173	11,267	9,582	221	62	129,043	345	247	592	129,635

様式-2 資産データ 水系名:富士川 河川名:富士川 国勢調査年:平成22年 経済センサス調査年:平成21年 確率規模: 1/70 河道条件:当面の整備(H32)

区間	氾濫ブロック	ブロック 面積 (ha)	一般資産等基礎数量						一般資産額(百万円)						農作物資産(百万円)			合計			
			人口 (人)	世帯数 (世帯)	従業者数 (人)	農漁家数 (戸)	延床面積 (千m2)	水田面積 (ha)	畑面積 (ha)	家屋	家庭用品	事業資産 償却 在庫		農漁家資産 償却 在庫		小計	水稲		畑作物		
富士川 1/100 区間	L10	0	0	0	0	0	0	0	0	0	0	0	0	0	0	0	0	0	0	0	
	L11	16	0	0	0	0	0	2	7	0	0	0	0	0	0	0	2	23	25	25	
	L12	0	0	0	0	0	0	0	0	0	0	0	0	0	0	0	0	0	0	0	
	L13	113	812	284	342	5	60	50	12	10,570	4,171	914	851	10	3	16,519	50	39	88	16,608	
	L14	7	10	4	0	1	0	0	6	82	59	0	0	1	0	142	0	18	18	160	
	L15	0	0	0	0	0	0	0	0	0	0	0	0	0	0	0	0	0	0	0	
	L16	615	6,381	2,297	2,840	154	405	299	59	71,200	33,730	11,099	9,260	292	82	125,665	297	194	491	126,156	
	L17	0	0	0	0	0	0	0	0	0	0	0	0	0	0	0	0	0	0	0	
	L18	78	439	152	385	5	36	32	3	6,368	2,233	1,541	1,380	9	3	11,533	32	8	40	11,573	
	L19	0	0	0	0	0	0	0	0	0	0	0	0	0	0	0	0	0	0	0	
	R15	47	666	260	213	5	61	0	13	10,730	3,817	529	373	10	3	15,463	0	41	42	15,504	
	R16	5	17	7	13	0	3	1	0	472	103	37	15	1	0	628	0	0	0	629	
	R17	62	616	222	216	7	50	36	0	8,810	3,261	515	517	13	4	13,120	35	0	35	13,155	
	R18	14	80	30	12	3	8	7	0	1,363	445	20	19	6	2	1,855	6	0	6	1,861	
	R19	0	0	0	0	0	0	0	0	0	0	0	0	0	0	0	0	0	0	0	
	R20	0	0	0	0	0	0	0	0	0	0	0	0	0	0	0	0	0	0	0	
	R21	0	0	0	0	0	0	0	0	0	0	0	0	0	0	0	0	0	0	0	
	R22	0	0	0	0	0	0	0	0	0	0	0	0	0	0	0	0	0	0	0	
	R23	22	84	36	14	1	7	16	2	1,296	528	19	22	1	0	1,866	15	6	21	1,888	
	合計	富士川 1/100 区間	979	9,105	3,293	4,034	180	630	442	100	110,893	48,347	14,675	12,437	342	97	186,790	438	330	768	187,558

様式-2 資産データ 水系名:富士川 河川名:富士川 国勢調査年:平成22年 経済センサス調査年:平成21年 確率規模: 1/100 河道条件:当面の整備(H32)

区間	氾濫ブロック	ブロック 面積 (ha)	一般資産等基礎数量						一般資産額(百万円)						農作物資産(百万円)			合計			
			人口 (人)	世帯数 (世帯)	従業者数 (人)	農漁家数 (戸)	延床面積 (千m2)	水田面積 (ha)	畑面積 (ha)	家屋	家庭用品	事業資産		農漁家資産		小計	水稲		畑作物		
									償却	在庫	償却	在庫									
富士川 1/100 区間	L10	23	0	0	0	0	0	15	2	0	0	0	0	0	0	0	14	5	19	19	
	L11	17	0	0	0	0	0	2	7	0	0	0	0	0	0	0	2	23	25	25	
	L12	9	21	9	1	0	2	3	0	317	133	3	3	0	0	456	3	0	3	459	
	L13	120	869	304	364	6	64	51	14	11,327	4,462	971	905	11	3	17,679	50	45	96	17,775	
	L14	8	10	4	0	1	0	0	6	82	59	0	0	1	0	142	0	19	19	161	
	L15	0	0	0	0	0	0	0	0	0	0	0	0	0	0	0	0	0	0	0	0
	L16	679	7,508	2,722	3,092	182	473	323	68	83,292	39,961	11,901	9,830	346	98	145,428	320	225	545	145,973	
	L17	0	0	0	0	0	0	0	0	0	0	0	0	0	0	0	0	0	0	0	0
	L18	83	457	158	400	5	37	34	3	6,568	2,314	1,598	1,429	10	3	11,922	34	8	42	11,964	
	L19	0	0	0	0	0	0	0	0	0	0	0	0	0	0	0	0	0	0	0	0
	R15	50	716	278	237	6	67	0	13	11,799	4,084	583	416	11	3	16,895	0	42	42	16,938	
	R16	6	21	9	14	0	3	1	0	540	125	41	19	1	0	727	0	0	0	727	
	R17	63	626	226	219	7	51	36	0	8,956	3,313	522	524	13	4	13,333	35	0	35	13,369	
	R18	16	110	42	16	4	10	7	0	1,821	612	27	23	8	2	2,493	7	0	7	2,500	
	R19	37	799	297	396	5	57	0	2	10,075	4,357	843	427	9	2	15,713	0	6	6	15,719	
	R20	0	0	0	0	0	0	0	0	0	0	0	0	0	0	0	0	0	0	0	0
	R21	0	0	0	0	0	0	0	0	0	0	0	0	0	0	0	0	0	0	0	0
	R22	2	5	2	0	0	0	0	0	47	23	2	1	0	0	74	0	1	1	75	
	R23	25	100	42	16	1	9	17	2	1,537	621	25	28	1	0	2,213	17	6	22	2,235	
	合計	富士川 1/100 区間	1,136	11,240	4,091	4,755	216	775	488	115	136,360	60,065	16,516	13,608	410	116	227,074	484	380	864	227,938

様式-2 資産データ 水系名:富士川 河川名:笛吹川 国勢調査年:平成22年 経済センサス調査年:平成21年 確率規模: 1/3 河道条件:当面の整備(H32)

区間	氾濫ブロック	ブロック 面積 (ha)	一般資産等基礎数量							一般資産額(百万円)						農作物資産(百万円)			合計
			人口 (人)	世帯数 (世帯)	従業者数 (人)	農漁家数 (戸)	延床面積 (千m2)	水田面積 (ha)	畑面積 (ha)	家屋	家庭用品	事業資産		農漁家資産		小計	水稻	畑作物	
											償却	在庫	償却	在庫					
笛吹川	L20	0	0	0	0	0	0	0	0	0	0	0	0	0	0	0	0	0	0
	L21	0	0	0	0	0	0	0	0	0	0	0	0	0	0	0	0	0	0
	L22	0	0	0	0	0	0	0	0	0	0	0	0	0	0	0	0	0	0
	L23	0	0	0	0	0	0	0	0	0	0	0	0	0	0	0	0	0	0
	L24	0	0	0	0	0	0	0	0	0	0	0	0	0	0	0	0	0	0
	L25	0	0	0	0	0	0	0	0	0	0	0	0	0	0	0	0	0	0
	L26	0	0	0	0	0	0	0	0	0	0	0	0	0	0	0	0	0	0
	L27	0	0	0	0	0	0	0	0	0	0	0	0	0	0	0	0	0	0
	L28	0	0	0	0	0	0	0	0	0	0	0	0	0	0	0	0	0	0
	R24	0	0	0	0	0	0	0	0	0	0	0	0	0	0	0	0	0	0
	R25	0	0	0	0	0	0	0	0	0	0	0	0	0	0	0	0	0	0
	R26	0	0	0	0	0	0	0	0	0	0	0	0	0	0	0	0	0	0
	R27	0	0	0	0	0	0	0	0	0	0	0	0	0	0	0	0	0	0
	R28	0	0	0	0	0	0	0	0	0	0	0	0	0	0	0	0	0	0
合計	笛吹川	0	0	0	0	0	0	0	0	0	0	0	0	0	0	0	0	0	

様式-2 資産データ 水系名:富士川 河川名:笛吹川 国勢調査年:平成22年 経済センサス調査年:平成21年 確率規模: 1/5 河道条件:当面の整備(H32)

区間	氾濫ブロック	ブロック 面積 (ha)	一般資産等基礎数量							一般資産額(百万円)						農作物資産(百万円)			合計
			人口 (人)	世帯数 (世帯)	従業者数 (人)	農漁家数 (戸)	延床面積 (千m2)	水田面積 (ha)	畑面積 (ha)	家屋	家庭用品	事業資産		農漁家資産		小計	水稻	畑作物	
											償却	在庫	償却	在庫					
笛吹川	L20	0	0	0	0	0	0	0	0	0	0	0	0	0	0	0	0	0	0
	L21	0	0	0	0	0	0	0	0	0	0	0	0	0	0	0	0	0	0
	L22	0	0	0	0	0	0	0	0	0	0	0	0	0	0	0	0	0	0
	L23	0	0	0	0	0	0	0	0	0	0	0	0	0	0	0	0	0	0
	L24	0	0	0	0	0	0	0	0	0	0	0	0	0	0	0	0	0	0
	L25	0	0	0	0	0	0	0	0	0	0	0	0	0	0	0	0	0	0
	L26	0	0	0	0	0	0	0	0	0	0	0	0	0	0	0	0	0	0
	L27	0	0	0	0	0	0	0	0	0	0	0	0	0	0	0	0	0	0
	L28	0	0	0	0	0	0	0	0	0	0	0	0	0	0	0	0	0	0
	R24	0	0	0	0	0	0	0	0	0	0	0	0	0	0	0	0	0	0
	R25	0	0	0	0	0	0	0	0	0	0	0	0	0	0	0	0	0	0
	R26	0	0	0	0	0	0	0	0	0	0	0	0	0	0	0	0	0	0
	R27	0	0	0	0	0	0	0	0	0	0	0	0	0	0	0	0	0	0
	R28	0	0	0	0	0	0	0	0	0	0	0	0	0	0	0	0	0	0
合計	笛吹川	0	0	0	0	0	0	0	0	0	0	0	0	0	0	0	0	0	

様式-2 資産データ 水系名:富士川 河川名:笛吹川 国勢調査年:平成22年 経済センサス調査年:平成21年 確率規模: 1/10 河道条件:当面の整備(H32)

区間	氾濫ブロック	ブロック 面積 (ha)	一般資産等基礎数量							一般資産額(百万円)						農作物資産(百万円)			合計
			人口 (人)	世帯数 (世帯)	従業者数 (人)	農漁家数 (戸)	延床面積 (千m2)	水田面積 (ha)	畑面積 (ha)	家屋	家庭用品	事業資産		農漁家資産		小計	水稻	畑作物	
											償却	在庫	償却	在庫					
笛吹川	L20	0	0	0	0	0	0	0	0	0	0	0	0	0	0	0	0	0	0
	L21	0	0	0	0	0	0	0	0	0	0	0	0	0	0	0	0	0	0
	L22	0	0	0	0	0	0	0	0	0	0	0	0	0	0	0	0	0	0
	L23	0	0	0	0	0	0	0	0	0	0	0	0	0	0	0	0	0	0
	L24	0	0	0	0	0	0	0	0	0	0	0	0	0	0	0	0	0	0
	L25	0	0	0	0	0	0	0	0	0	0	0	0	0	0	0	0	0	0
	L26	0	0	0	0	0	0	0	0	0	0	0	0	0	0	0	0	0	0
	L27	0	0	0	0	0	0	0	0	0	0	0	0	0	0	0	0	0	0
	L28	0	0	0	0	0	0	0	0	0	0	0	0	0	0	0	0	0	0
	R24	0	0	0	0	0	0	0	0	0	0	0	0	0	0	0	0	0	0
	R25	0	0	0	0	0	0	0	0	0	0	0	0	0	0	0	0	0	0
	R26	0	0	0	0	0	0	0	0	0	0	0	0	0	0	0	0	0	0
	R27	0	0	0	0	0	0	0	0	0	0	0	0	0	0	0	0	0	0
	R28	0	0	0	0	0	0	0	0	0	0	0	0	0	0	0	0	0	0
合計	笛吹川	0	0	0	0	0	0	0	0	0	0	0	0	0	0	0	0	0	

様式-2 資産データ 水系名:富士川 河川名:笛吹川 国勢調査年:平成22年 経済センサス調査年:平成21年 確率規模: 1/20 河道条件:当面の整備(H32)

区間	氾濫ブロック	ブロック面積 (ha)	一般資産等基礎数量							一般資産額(百万円)						農作物資産(百万円)			合計		
			人口 (人)	世帯数 (世帯)	従業者数 (人)	農漁家数 (戸)	延床面積 (千m2)	水田面積 (ha)	畑面積 (ha)	家屋	家庭用品	事業資産		農漁家資産		小計	水稲	畑作物			
										償却	在庫	償却	在庫								
笛吹川	L20	0	0	0	0	0	0	0	0	0	0	0	0	0	0	0	0	0	0	0	0
	L21	0	0	0	0	0	0	0	0	0	0	0	0	0	0	0	0	0	0	0	0
	L22	0	0	0	0	0	0	0	0	0	0	0	0	0	0	0	0	0	0	0	0
	L23	0	0	0	0	0	0	0	0	0	0	0	0	0	0	0	0	0	0	0	0
	L24	0	0	0	0	0	0	0	0	0	0	0	0	0	0	0	0	0	0	0	0
	L25	0	0	0	0	0	0	0	0	0	0	0	0	0	0	0	0	0	0	0	0
	L26	2	22	9	12	0	2	0	2	276	131	124	24	1	0	556	0	6	6	562	0
	L27	0	0	0	0	0	0	0	0	0	0	0	0	0	0	0	0	0	0	0	0
	L28	0	0	0	0	0	0	0	0	0	0	0	0	0	0	0	0	0	0	0	0
	R24	0	0	0	0	0	0	0	0	0	0	0	0	0	0	0	0	0	0	0	0
	R25	0	0	0	0	0	0	0	0	0	0	0	0	0	0	0	0	0	0	0	0
	R26	140	1,567	573	287	37	121	21	68	21,374	8,421	559	506	70	20	30,950	21	223	244	31,194	0
R27	0	0	0	0	0	0	0	0	0	0	0	0	0	0	0	0	0	0	0	0	
R28	0	0	0	0	0	0	0	0	0	0	0	0	0	0	0	0	0	0	0	0	
合計	笛吹川	143	1,589	582	299	37	123	21	69	21,651	8,552	683	530	71	20	31,506	21	229	249	31,756	0

様式-2 資産データ 水系名:富士川 河川名:笛吹川 国勢調査年:平成22年 経済センサス調査年:平成21年 確率規模: 1/30 河道条件:当面の整備(H32)

区間	氾濫ブロック	ブロック面積 (ha)	一般資産等基礎数量							一般資産額(百万円)						農作物資産(百万円)			合計		
			人口 (人)	世帯数 (世帯)	従業者数 (人)	農漁家数 (戸)	延床面積 (千m2)	水田面積 (ha)	畑面積 (ha)	家屋	家庭用品	事業資産		農漁家資産		小計	水稲	畑作物			
										償却	在庫	償却	在庫								
笛吹川	L20	107	2,203	772	970	6	169	31	4	29,806	11,332	3,197	2,603	11	3	46,951	31	13	44	46,995	0
	L21	0	0	0	0	0	0	0	0	0	0	0	0	0	0	0	0	0	0	0	0
	L22	0	0	0	0	0	0	0	0	0	0	0	0	0	0	0	0	0	0	0	0
	L23	0	0	0	0	0	0	0	0	0	0	0	0	0	0	0	0	0	0	0	0
	L24	0	0	0	0	0	0	0	0	0	0	0	0	0	0	0	0	0	0	0	0
	L25	0	0	0	0	0	0	0	0	0	0	0	0	0	0	0	0	0	0	0	0
	L26	5	45	18	24	1	3	0	3	566	269	253	48	1	0	1,139	0	9	9	1,148	0
	L27	0	0	0	0	0	0	0	0	0	0	0	0	0	0	0	0	0	0	0	0
	L28	0	0	0	0	0	0	0	0	0	0	0	0	0	0	0	0	0	0	0	0
	R24	0	0	0	0	0	0	0	0	0	0	0	0	0	0	0	0	0	0	0	0
	R25	0	0	0	0	0	0	0	0	0	0	0	0	0	0	0	0	0	0	0	0
	R26	243	2,891	1,045	607	70	216	32	112	38,095	15,345	1,907	1,376	134	38	56,894	32	370	402	57,296	0
R27	0	0	0	0	0	0	0	0	0	0	0	0	0	0	0	0	0	0	0	0	
R28	0	1	0	0	0	0	0	0	9	3	0	0	0	0	13	0	0	0	13	0	
合計	笛吹川	354	5,139	1,835	1,602	77	389	63	119	68,477	26,949	5,357	4,028	146	41	104,997	62	392	455	105,452	0

様式-2 資産データ 水系名:富士川 河川名:笛吹川 国勢調査年:平成22年 経済センサス調査年:平成21年 確率規模: 1/33 河道条件:当面の整備(H32)

区間	氾濫ブロック	ブロック面積 (ha)	一般資産等基礎数量							一般資産額(百万円)						農作物資産(百万円)			合計		
			人口 (人)	世帯数 (世帯)	従業者数 (人)	農漁家数 (戸)	延床面積 (千m2)	水田面積 (ha)	畑面積 (ha)	家屋	家庭用品	事業資産		農漁家資産		小計	水稲	畑作物			
										償却	在庫	償却	在庫								
笛吹川	L20	120	2,602	908	1,120	7	199	34	5	35,032	13,338	3,651	2,978	13	4	55,015	33	15	48	55,063	0
	L21	0	0	0	0	0	0	0	0	0	0	0	0	0	0	0	0	0	0	0	0
	L22	0	0	0	0	0	0	0	0	0	0	0	0	0	0	0	0	0	0	0	0
	L23	0	0	0	0	0	0	0	0	0	0	0	0	0	0	0	0	0	0	0	0
	L24	0	0	0	0	0	0	0	0	0	0	0	0	0	0	0	0	0	0	0	0
	L25	0	0	0	0	0	0	0	0	0	0	0	0	0	0	0	0	0	0	0	0
	L26	5	45	18	24	1	3	0	3	566	269	253	48	1	0	1,139	0	9	9	1,148	0
	L27	0	0	0	0	0	0	0	0	0	0	0	0	0	0	0	0	0	0	0	0
	L28	0	0	0	0	0	0	0	0	0	0	0	0	0	0	0	0	0	0	0	0
	R24	0	0	0	0	0	0	0	0	0	0	0	0	0	0	0	0	0	0	0	0
	R25	0	0	0	0	0	0	0	0	0	0	0	0	0	0	0	0	0	0	0	0
	R26	252	3,051	1,103	642	75	229	33	116	40,243	16,195	2,022	1,464	142	40	60,105	32	383	416	60,521	0
R27	0	0	0	0	0	0	0	0	0	0	0	0	0	0	0	0	0	0	0	0	
R28	1	1	0	0	0	0	0	0	18	6	1	1	0	0	26	0	0	0	26	0	
合計	笛吹川	376	5,699	2,030	1,787	82	431	66	123	75,859	29,808	5,927	4,491	156	44	116,286	66	407	473	116,759	0

様式-2 資産データ 水系名:富士川 河川名:笛吹川 国勢調査年:平成22年 経済センサス調査年:平成21年 確率規模: 1/50 河道条件:当面の整備(H32)

区間	氾濫ブロック	ブロック面積 (ha)	一般資産等基礎数量							一般資産額(百万円)						農作物資産(百万円)			合計	
			人口 (人)	世帯数 (世帯)	従業者数 (人)	農漁家数 (戸)	延床面積 (千m2)	水田面積 (ha)	畑面積 (ha)	家屋	家庭用品	事業資産		農漁家資産		小計	水稲	畑作物		
										償却	在庫	償却	在庫							
笛吹川	L20	165	3,364	1,170	1,439	11	255	43	8	44,919	17,179	4,701	3,798	21	6	70,624	43	26	69	70,693
	L21	54	393	148	61	7	30	39	4	5,324	2,178	193	196	13	4	7,907	38	12	50	7,957
	L22	131	153	52	180	6	21	82	18	3,649	767	520	492	12	3	5,444	81	59	140	5,583
	L23	0	0	0	0	0	0	0	0	0	0	0	0	0	0	0	0	0	0	0
	L24	0	0	0	0	0	0	0	0	0	0	0	0	0	0	0	0	0	0	0
	L25	24	26	9	14	2	2	8	16	372	128	63	58	4	1	625	8	51	59	685
	L26	5	45	19	25	1	3	0	3	575	273	258	49	1	0	1,157	0	9	9	1,166
	L27	0	0	0	0	0	0	0	0	0	0	0	0	0	0	0	0	0	0	0
	L28	0	0	0	0	0	0	0	0	0	0	0	0	0	0	0	0	0	0	0
	R24	0	0	0	0	0	0	0	0	0	0	0	0	0	0	0	0	0	0	0
	R25	0	0	0	0	0	0	0	0	0	0	0	0	0	0	0	0	0	0	0
	R26	310	4,431	1,605	932	111	333	38	135	58,545	23,568	2,897	2,107	211	59	87,386	38	445	483	87,869
	R27	0	0	0	0	0	0	0	0	0	0	0	0	0	0	0	0	0	0	0
	R28	28	276	94	67	14	22	0	3	3,955	1,374	205	148	26	7	5,715	0	9	9	5,724
合計	笛吹川	717	8,688	3,096	2,717	152	667	210	185	117,340	45,466	8,836	6,847	288	81	178,858	208	611	820	179,678

様式-2 資産データ 水系名:富士川 河川名:笛吹川 国勢調査年:平成22年 経済センサス調査年:平成21年 確率規模: 1/70 河道条件:当面の整備(H32)

区間	氾濫ブロック	ブロック面積 (ha)	一般資産等基礎数量							一般資産額(百万円)						農作物資産(百万円)			合計	
			人口 (人)	世帯数 (世帯)	従業者数 (人)	農漁家数 (戸)	延床面積 (千m2)	水田面積 (ha)	畑面積 (ha)	家屋	家庭用品	事業資産		農漁家資産		小計	水稲	畑作物		
										償却	在庫	償却	在庫							
笛吹川	L20	190	3,870	1,346	1,617	15	288	47	12	50,716	19,763	5,247	4,232	29	8	79,995	46	40	87	80,082
	L21	64	541	204	83	10	42	42	6	7,317	2,996	259	268	18	5	10,863	42	18	60	10,923
	L22	146	280	96	377	15	35	87	22	6,130	1,405	1,026	1,018	28	8	9,615	86	72	158	9,772
	L23	0	8	3	17	0	1	0	0	141	41	77	70	1	0	330	0	0	0	330
	L24	0	0	0	0	0	0	0	0	0	0	0	0	0	0	0	0	0	0	0
	L25	38	73	25	37	6	6	10	26	1,051	360	167	154	11	3	1,747	9	84	94	1,841
	L26	7	57	23	31	1	4	0	3	725	344	324	62	2	0	1,457	0	10	10	1,467
	L27	0	0	0	0	0	0	0	0	0	0	0	0	0	0	0	0	0	0	0
	L28	2	44	17	52	1	5	0	0	901	244	246	47	2	0	1,441	0	0	0	1,441
	R24	68	188	67	197	9	12	30	4	2,050	983	1,069	757	17	5	4,881	29	14	43	4,924
	R25	286	2,555	915	1,649	47	126	153	23	22,190	13,432	5,655	5,128	89	25	46,519	152	74	226	46,745
	R26	357	5,505	2,001	1,184	139	413	40	150	72,674	29,380	3,628	2,648	265	75	108,669	39	497	536	109,205
	R27	0	0	0	0	0	0	0	0	0	0	0	0	0	0	0	0	0	0	0
	R28	31	290	98	70	14	24	0	3	4,158	1,445	213	155	27	8	6,006	0	11	11	6,017
合計	笛吹川	1,189	13,413	4,794	5,314	256	955	408	248	168,055	70,392	17,913	14,539	486	137	271,523	404	821	1,225	272,748

様式-2 資産データ 水系名:富士川 河川名:笛吹川 国勢調査年:平成22年 経済センサス調査年:平成21年 確率規模: 1/100 河道条件:当面の整備(H32)

区間	氾濫ブロック	ブロック面積 (ha)	一般資産等基礎数量							一般資産額(百万円)						農作物資産(百万円)			合計	
			人口 (人)	世帯数 (世帯)	従業者数 (人)	農漁家数 (戸)	延床面積 (千m2)	水田面積 (ha)	畑面積 (ha)	家屋	家庭用品	事業資産		農漁家資産		小計	水稲	畑作物		
										償却	在庫	償却	在庫							
笛吹川	L20	225	4,295	1,485	1,736	18	323	53	20	56,769	21,808	5,666	4,569	34	10	88,855	52	64	117	88,972
	L21	72	617	235	93	11	47	44	9	8,350	3,456	292	300	20	6	12,424	44	28	72	12,496
	L22	153	311	106	394	16	39	87	25	6,919	1,557	1,070	1,064	30	9	10,649	87	82	168	10,817
	L23	3	82	28	174	3	8	0	0	1,414	406	774	697	6	2	3,299	0	0	0	3,299
	L24	0	0	0	0	0	0	0	0	0	0	0	0	0	0	0	0	0	0	0
	L25	44	95	32	42	7	8	10	29	1,368	464	191	175	14	4	2,217	10	95	105	2,321
	L26	9	68	28	37	1	5	0	4	861	408	385	74	2	1	1,730	0	12	12	1,743
	L27	0	0	0	0	0	0	0	0	0	0	0	0	0	0	0	0	0	0	0
	L28	2	44	17	52	1	5	0	0	901	244	246	47	2	0	1,441	0	0	0	1,441
	R24	95	247	88	234	11	15	39	8	2,561	1,291	1,272	893	22	6	6,045	39	26	65	6,110
	R25	353	3,909	1,360	2,688	59	197	165	30	34,672	19,971	10,155	8,967	113	32	73,910	163	98	262	74,171
	R26	375	6,081	2,212	1,295	153	452	40	156	79,527	32,484	3,988	2,939	291	82	119,311	40	514	554	119,865
	R27	0	0	0	0	0	0	0	0	0	0	0	0	0	0	0	0	0	0	0
	R28	32	290	98	70	14	24	0	3	4,158	1,445	213	155	27	8	6,006	0	11	11	6,017
合計	笛吹川	1,361	16,039	5,689	6,815	295	1,122	437	282	197,501	83,534	24,253	19,882	560	158	325,888	434	931	1,365	327,253

④全体事業実施後

様式-2 資産データ 水系名:富士川 河川名:富士川 国勢調査年:平成22年 経済センサス調査年:平成21年 確率規模: 1/3 河道条件:整備計画事業完了(H47)

区間	氾濫ブロック	ブロック 面積 (ha)	一般資産等基礎数量							一般資産額(百万円)						農作物資産(百万円)			合計		
			人口 (人)	世帯数 (世帯)	従業者数 (人)	農漁家数 (戸)	延床面積 (千m2)	水田面積 (ha)	畑面積 (ha)	家屋	家庭用品	事業資産		農漁家資産		小計	水稻	畑作物			
										償却	在庫	償却	在庫								
富士川 1/150 区間	L01	0	0	0	0	0	0	0	0	0	0	0	0	0	0	0	0	0	0	0	0
	L02	0	0	0	0	0	0	0	0	0	0	0	0	0	0	0	0	0	0	0	0
	L03	0	0	0	0	0	0	0	0	0	0	0	0	0	0	0	0	0	0	0	0
	L04	0	0	0	0	0	0	0	0	0	0	0	0	0	0	0	0	0	0	0	0
	L05	0	0	0	0	0	0	0	0	0	0	0	0	0	0	0	0	0	0	0	0
	L06	0	0	0	0	0	0	0	0	0	0	0	0	0	0	0	0	0	0	0	0
	L07	0	0	0	0	0	0	0	0	0	0	0	0	0	0	0	0	0	0	0	0
	L08	0	0	0	0	0	0	0	0	0	0	0	0	0	0	0	0	0	0	0	0
	L09	0	0	0	0	0	0	0	0	0	0	0	0	0	0	0	0	0	0	0	0
	R01	0	0	0	0	0	0	0	0	0	0	0	0	0	0	0	0	0	0	0	0
	R02	0	0	0	0	0	0	0	0	0	0	0	0	0	0	0	0	0	0	0	0
	R03	0	0	0	0	0	0	0	0	0	0	0	0	0	0	0	0	0	0	0	0
	R04	0	0	0	0	0	0	0	0	0	0	0	0	0	0	0	0	0	0	0	0
	R05	0	0	0	0	0	0	0	0	0	0	0	0	0	0	0	0	0	0	0	0
	R06	0	0	0	0	0	0	0	0	0	0	0	0	0	0	0	0	0	0	0	0
R07	0	0	0	0	0	0	0	0	0	0	0	0	0	0	0	0	0	0	0	0	
R08	0	0	0	0	0	0	0	0	0	0	0	0	0	0	0	0	0	0	0	0	
R09	0	0	0	0	0	0	0	0	0	0	0	0	0	0	0	0	0	0	0	0	
R10	0	0	0	0	0	0	0	0	0	0	0	0	0	0	0	0	0	0	0	0	
R11	0	0	0	0	0	0	0	0	0	0	0	0	0	0	0	0	0	0	0	0	
R12	0	0	0	0	0	0	0	0	0	0	0	0	0	0	0	0	0	0	0	0	
R13	0	0	0	0	0	0	0	0	0	0	0	0	0	0	0	0	0	0	0	0	
R14	0	0	0	0	0	0	0	0	0	0	0	0	0	0	0	0	0	0	0	0	
合計	富士川 1/150 区間	0	0	0	0	0	0	0	0	0	0	0	0	0	0	0	0	0	0	0	

様式-2 資産データ 水系名:富士川 河川名:富士川 国勢調査年:平成22年 経済センサス調査年:平成21年 確率規模: 1/5 河道条件:整備計画事業完了(H47)

区間	氾濫ブロック	ブロック 面積 (ha)	一般資産等基礎数量							一般資産額(百万円)						農作物資産(百万円)			合計		
			人口 (人)	世帯数 (世帯)	従業者数 (人)	農漁家数 (戸)	延床面積 (千m2)	水田面積 (ha)	畑面積 (ha)	家屋	家庭用品	事業資産		農漁家資産		小計	水稻	畑作物			
										償却	在庫	償却	在庫								
富士川 1/150 区間	L01	0	0	0	0	0	0	0	0	0	0	0	0	0	0	0	0	0	0	0	0
	L02	0	0	0	0	0	0	0	0	0	0	0	0	0	0	0	0	0	0	0	0
	L03	0	0	0	0	0	0	0	0	0	0	0	0	0	0	0	0	0	0	0	0
	L04	0	0	0	0	0	0	0	0	0	0	0	0	0	0	0	0	0	0	0	0
	L05	0	0	0	0	0	0	0	0	0	0	0	0	0	0	0	0	0	0	0	0
	L06	0	0	0	0	0	0	0	0	0	0	0	0	0	0	0	0	0	0	0	0
	L07	0	0	0	0	0	0	0	0	0	0	0	0	0	0	0	0	0	0	0	0
	L08	0	0	0	0	0	0	0	0	0	0	0	0	0	0	0	0	0	0	0	0
	L09	0	0	0	0	0	0	0	0	0	0	0	0	0	0	0	0	0	0	0	0
	R01	0	0	0	0	0	0	0	0	0	0	0	0	0	0	0	0	0	0	0	0
	R02	0	0	0	0	0	0	0	0	0	0	0	0	0	0	0	0	0	0	0	0
	R03	0	0	0	0	0	0	0	0	0	0	0	0	0	0	0	0	0	0	0	0
	R04	0	0	0	0	0	0	0	0	0	0	0	0	0	0	0	0	0	0	0	0
	R05	0	0	0	0	0	0	0	0	0	0	0	0	0	0	0	0	0	0	0	0
	R06	0	0	0	0	0	0	0	0	0	0	0	0	0	0	0	0	0	0	0	0
R07	0	0	0	0	0	0	0	0	0	0	0	0	0	0	0	0	0	0	0	0	
R08	0	0	0	0	0	0	0	0	0	0	0	0	0	0	0	0	0	0	0	0	
R09	0	0	0	0	0	0	0	0	0	0	0	0	0	0	0	0	0	0	0	0	
R10	0	0	0	0	0	0	0	0	0	0	0	0	0	0	0	0	0	0	0	0	
R11	0	0	0	0	0	0	0	0	0	0	0	0	0	0	0	0	0	0	0	0	
R12	0	0	0	0	0	0	0	0	0	0	0	0	0	0	0	0	0	0	0	0	
R13	0	0	0	0	0	0	0	0	0	0	0	0	0	0	0	0	0	0	0	0	
R14	0	0	0	0	0	0	0	0	0	0	0	0	0	0	0	0	0	0	0	0	
合計	富士川 1/150 区間	0	0	0	0	0	0	0	0	0	0	0	0	0	0	0	0	0	0	0	

様式-2 資産データ 水系名:富士川 河川名:富士川 国勢調査年:平成22年 経済センサス調査年:平成21年 確率規模: 1/10 河道条件:整備計画事業完了(H47)

区間	氾濫ブロック	ブロック 面積 (ha)	一般資産等基礎数量						一般資産額(百万円)						農作物資産(百万円)			合計	
			人口 (人)	世帯数 (世帯)	従業者数 (人)	農漁家数 (戸)	延床面積 (千m2)	水田面積 (ha)	畑面積 (ha)	家屋	家庭用品	事業資産		農漁家資産		小計	水稲		畑作物
												償却	在庫	償却	在庫				
富士川 1/150 区間	L01	0	0	0	0	0	0	0	0	0	0	0	0	0	0	0	0	0	0
	L02	0	0	0	0	0	0	0	0	0	0	0	0	0	0	0	0	0	0
	L03	0	0	0	0	0	0	0	0	0	0	0	0	0	0	0	0	0	0
	L04	0	0	0	0	0	0	0	0	0	0	0	0	0	0	0	0	0	0
	L05	0	0	0	0	0	0	0	0	0	0	0	0	0	0	0	0	0	0
	L06	0	0	0	0	0	0	0	0	0	0	0	0	0	0	0	0	0	0
	L07	0	0	0	0	0	0	0	0	0	0	0	0	0	0	0	0	0	0
	L08	0	0	0	0	0	0	0	0	0	0	0	0	0	0	0	0	0	0
	L09	0	0	0	0	0	0	0	0	0	0	0	0	0	0	0	0	0	0
	R01	0	0	0	0	0	0	0	0	0	0	0	0	0	0	0	0	0	0
	R02	0	0	0	0	0	0	0	0	0	0	0	0	0	0	0	0	0	0
	R03	0	0	0	0	0	0	0	0	0	0	0	0	0	0	0	0	0	0
	R04	0	0	0	0	0	0	0	0	0	0	0	0	0	0	0	0	0	0
	R05	0	0	0	0	0	0	0	0	0	0	0	0	0	0	0	0	0	0
	R06	0	0	0	0	0	0	0	0	0	0	0	0	0	0	0	0	0	0
R07	0	0	0	0	0	0	0	0	0	0	0	0	0	0	0	0	0	0	
R08	0	0	0	0	0	0	0	0	0	0	0	0	0	0	0	0	0	0	
R09	0	0	0	0	0	0	0	0	0	0	0	0	0	0	0	0	0	0	
R10	0	0	0	0	0	0	0	0	0	0	0	0	0	0	0	0	0	0	
R11	0	0	0	0	0	0	0	0	0	0	0	0	0	0	0	0	0	0	
R12	0	0	0	0	0	0	0	0	0	0	0	0	0	0	0	0	0	0	
R13	0	0	0	0	0	0	0	0	0	0	0	0	0	0	0	0	0	0	
R14	0	0	0	0	0	0	0	0	0	0	0	0	0	0	0	0	0	0	
合計	富士川 1/150 区間	0	0	0	0	0	0	0	0	0	0	0	0	0	0	0	0	0	0

様式-2 資産データ 水系名:富士川 河川名:富士川 国勢調査年:平成22年 経済センサス調査年:平成21年 確率規模: 1/20 河道条件:整備計画事業完了(H47)

区間	氾濫ブロック	ブロック 面積 (ha)	一般資産等基礎数量						一般資産額(百万円)						農作物資産(百万円)			合計	
			人口 (人)	世帯数 (世帯)	従業者数 (人)	農漁家数 (戸)	延床面積 (千m2)	水田面積 (ha)	畑面積 (ha)	家屋	家庭用品	事業資産		農漁家資産		小計	水稲		畑作物
												償却	在庫	償却	在庫				
富士川 1/150 区間	L01	0	0	0	0	0	0	0	0	0	0	0	0	0	0	0	0	0	0
	L02	0	0	0	0	0	0	0	0	0	0	0	0	0	0	0	0	0	0
	L03	0	0	0	0	0	0	0	0	0	0	0	0	0	0	0	0	0	0
	L04	0	0	0	0	0	0	0	0	0	0	0	0	0	0	0	0	0	0
	L05	0	0	0	0	0	0	0	0	0	0	0	0	0	0	0	0	0	0
	L06	0	0	0	0	0	0	0	0	0	0	0	0	0	0	0	0	0	0
	L07	0	0	0	0	0	0	0	0	0	0	0	0	0	0	0	0	0	0
	L08	0	0	0	0	0	0	0	0	0	0	0	0	0	0	0	0	0	0
	L09	0	0	0	0	0	0	0	0	0	0	0	0	0	0	0	0	0	0
	R01	0	0	0	0	0	0	0	0	0	0	0	0	0	0	0	0	0	0
	R02	0	0	0	0	0	0	0	0	0	0	0	0	0	0	0	0	0	0
	R03	0	0	0	0	0	0	0	0	0	0	0	0	0	0	0	0	0	0
	R04	0	0	0	0	0	0	0	0	0	0	0	0	0	0	0	0	0	0
	R05	0	0	0	0	0	0	0	0	0	0	0	0	0	0	0	0	0	0
	R06	0	0	0	0	0	0	0	0	0	0	0	0	0	0	0	0	0	0
R07	0	0	0	0	0	0	0	0	0	0	0	0	0	0	0	0	0	0	
R08	0	0	0	0	0	0	0	0	0	0	0	0	0	0	0	0	0	0	
R09	0	0	0	0	0	0	0	0	0	0	0	0	0	0	0	0	0	0	
R10	0	0	0	0	0	0	0	0	0	0	0	0	0	0	0	0	0	0	
R11	0	0	0	0	0	0	0	0	0	0	0	0	0	0	0	0	0	0	
R12	0	0	0	0	0	0	0	0	0	0	0	0	0	0	0	0	0	0	
R13	0	0	0	0	0	0	0	0	0	0	0	0	0	0	0	0	0	0	
R14	0	0	0	0	0	0	0	0	0	0	0	0	0	0	0	0	0	0	
合計	富士川 1/150 区間	0	0	0	0	0	0	0	0	0	0	0	0	0	0	0	0	0	0

様式-2 資産データ 水系名:富士川 河川名:富士川 国勢調査年:平成22年 経済センサス調査年:平成21年 確率規模: 1/30 河道条件:整備計画事業完了(H47)

区間	氾濫ブロック	ブロック面積 (ha)	一般資産等基礎数量						一般資産額(百万円)						農作物資産(百万円)			合計	
			人口 (人)	世帯数 (世帯)	従業者数 (人)	農漁家数 (戸)	延床面積 (千m2)	水田面積 (ha)	畑面積 (ha)	家屋	家庭用品	事業資産		農漁家資産		小計	水稲		畑作物
												償却	在庫	償却	在庫				
富士川 1/150 区間	L01	0	0	0	0	0	0	0	0	0	0	0	0	0	0	0	0	0	0
	L02	0	0	0	0	0	0	0	0	0	0	0	0	0	0	0	0	0	0
	L03	0	0	0	0	0	0	0	0	0	0	0	0	0	0	0	0	0	0
	L04	0	0	0	0	0	0	0	0	0	0	0	0	0	0	0	0	0	0
	L05	0	0	0	0	0	0	0	0	0	0	0	0	0	0	0	0	0	0
	L06	0	0	0	0	0	0	0	0	0	0	0	0	0	0	0	0	0	0
	L07	0	0	0	0	0	0	0	0	0	0	0	0	0	0	0	0	0	0
	L08	0	0	0	0	0	0	0	0	0	0	0	0	0	0	0	0	0	0
	L09	0	0	0	0	0	0	0	0	0	0	0	0	0	0	0	0	0	0
	R01	0	0	0	0	0	0	0	0	0	0	0	0	0	0	0	0	0	0
	R02	0	0	0	0	0	0	0	0	0	0	0	0	0	0	0	0	0	0
	R03	0	0	0	0	0	0	0	0	0	0	0	0	0	0	0	0	0	0
	R04	0	0	0	0	0	0	0	0	0	0	0	0	0	0	0	0	0	0
	R05	0	0	0	0	0	0	0	0	0	0	0	0	0	0	0	0	0	0
	R06	0	0	0	0	0	0	0	0	0	0	0	0	0	0	0	0	0	0
R07	0	0	0	0	0	0	0	0	0	0	0	0	0	0	0	0	0	0	
R08	0	0	0	0	0	0	0	0	0	0	0	0	0	0	0	0	0	0	
R09	0	0	0	0	0	0	0	0	0	0	0	0	0	0	0	0	0	0	
R10	0	0	0	0	0	0	0	0	0	0	0	0	0	0	0	0	0	0	
R11	0	0	0	0	0	0	0	0	0	0	0	0	0	0	0	0	0	0	
R12	0	0	0	0	0	0	0	0	0	0	0	0	0	0	0	0	0	0	
R13	0	0	0	0	0	0	0	0	0	0	0	0	0	0	0	0	0	0	
R14	0	0	0	0	0	0	0	0	0	0	0	0	0	0	0	0	0	0	
合計	富士川 1/150 区間	0	0	0	0	0	0	0	0	0	0	0	0	0	0	0	0	0	

様式-2 資産データ 水系名:富士川 河川名:富士川 国勢調査年:平成22年 経済センサス調査年:平成21年 確率規模: 1/50 河道条件:整備計画事業完了(H47)

区間	氾濫ブロック	ブロック面積 (ha)	一般資産等基礎数量						一般資産額(百万円)						農作物資産(百万円)			合計	
			人口 (人)	世帯数 (世帯)	従業者数 (人)	農漁家数 (戸)	延床面積 (千m2)	水田面積 (ha)	畑面積 (ha)	家屋	家庭用品	事業資産		農漁家資産		小計	水稲		畑作物
												償却	在庫	償却	在庫				
富士川 1/150 区間	L01	0	0	0	0	0	0	0	0	0	0	0	0	0	0	0	0	0	
	L02	0	0	0	0	0	0	0	0	0	0	0	0	0	0	0	0	0	
	L03	0	0	0	0	0	0	0	0	0	0	0	0	0	0	0	0	0	
	L04	0	0	0	0	0	0	0	0	0	0	0	0	0	0	0	0	0	
	L05	0	0	0	0	0	0	0	0	0	0	0	0	0	0	0	0	0	
	L06	0	0	0	0	0	0	0	0	0	0	0	0	0	0	0	0	0	
	L07	0	0	0	0	0	0	0	0	0	0	0	0	0	0	0	0	0	
	L08	0	0	0	0	0	0	0	0	0	0	0	0	0	0	0	0	0	
	L09	0	0	0	0	0	0	0	0	0	0	0	0	0	0	0	0	0	
	R01	0	0	0	0	0	0	0	0	0	0	0	0	0	0	0	0	0	
	R02	0	0	0	0	0	0	0	0	0	0	0	0	0	0	0	0	0	
	R03	0	0	0	0	0	0	0	0	0	0	0	0	0	0	0	0	0	
	R04	0	0	0	0	0	0	0	0	0	0	0	0	0	0	0	0	0	
	R05	0	0	0	0	0	0	0	0	0	0	0	0	0	0	0	0	0	
	R06	0	0	0	0	0	0	0	0	0	0	0	0	0	0	0	0	0	
R07	0	0	0	0	0	0	0	0	0	0	0	0	0	0	0	0	0		
R08	0	0	0	0	0	0	0	0	0	0	0	0	0	0	0	0	0		
R09	0	0	0	0	0	0	0	0	0	0	0	0	0	0	0	0	0		
R10	0	0	0	0	0	0	0	0	0	0	0	0	0	0	0	0	0		
R11	0	0	0	0	0	0	0	0	0	0	0	0	0	0	0	0	0		
R12	0	0	0	0	0	0	0	0	0	0	0	0	0	0	0	0	0		
R13	0	0	0	0	0	0	0	0	0	0	0	0	0	0	0	0	0		
R14	0	0	0	0	0	0	0	0	0	0	0	0	0	0	0	0	0		
合計	富士川 1/150 区間	0	0	0	0	0	0	0	0	0	0	0	0	0	0	0	0	0	

様式-2 資産データ 水系名:富士川 河川名:富士川 国勢調査年:平成22年 経済センサス調査年:平成21年 確率規模: 1/70 河道条件:整備計画事業完了(H47)

区間	氾濫ブロック	ブロック面積 (ha)	一般資産等基礎数量						一般資産額(百万円)						農作物資産(百万円)			合計	
			人口 (人)	世帯数 (世帯)	従業者数 (人)	農漁家数 (戸)	延床面積 (千m2)	水田面積 (ha)	畑面積 (ha)	家屋	家庭用品	事業資産		農漁家資産		小計	水稲		畑作物
												償却	在庫	償却	在庫				
富士川 1/150 区間	L01	0	0	0	0	0	0	0	0	0	0	0	0	0	0	0	0	0	0
	L02	0	0	0	0	0	0	0	0	0	0	0	0	0	0	0	0	0	0
	L03	0	0	0	0	0	0	0	0	0	0	0	0	0	0	0	0	0	0
	L04	0	0	0	0	0	0	0	0	0	0	0	0	0	0	0	0	0	0
	L05	0	0	0	0	0	0	0	0	0	0	0	0	0	0	0	0	0	0
	L06	0	0	0	0	0	0	0	0	0	0	0	0	0	0	0	0	0	0
	L07	0	0	0	0	0	0	0	0	0	0	0	0	0	0	0	0	0	0
	L08	0	0	0	0	0	0	0	0	0	0	0	0	0	0	0	0	0	0
	L09	0	0	0	0	0	0	0	0	0	0	0	0	0	0	0	0	0	0
	R01	0	0	0	0	0	0	0	0	0	0	0	0	0	0	0	0	0	0
	R02	0	0	0	0	0	0	0	0	0	0	0	0	0	0	0	0	0	0
	R03	0	0	0	0	0	0	0	0	0	0	0	0	0	0	0	0	0	0
	R04	0	0	0	0	0	0	0	0	0	0	0	0	0	0	0	0	0	0
	R05	0	0	0	0	0	0	0	0	0	0	0	0	0	0	0	0	0	0
	R06	0	0	0	0	0	0	0	0	0	0	0	0	0	0	0	0	0	0
R07	0	0	0	0	0	0	0	0	0	0	0	0	0	0	0	0	0	0	
R08	0	0	0	0	0	0	0	0	0	0	0	0	0	0	0	0	0	0	
R09	0	0	0	0	0	0	0	0	0	0	0	0	0	0	0	0	0	0	
R10	0	0	0	0	0	0	0	0	0	0	0	0	0	0	0	0	0	0	
R11	0	0	0	0	0	0	0	0	0	0	0	0	0	0	0	0	0	0	
R12	0	0	0	0	0	0	0	0	0	0	0	0	0	0	0	0	0	0	
R13	0	0	0	0	0	0	0	0	0	0	0	0	0	0	0	0	0	0	
R14	0	0	0	0	0	0	0	0	0	0	0	0	0	0	0	0	0	0	
合計	富士川 1/150 区間	0	0	0	0	0	0	0	0	0	0	0	0	0	0	0	0	0	

様式-2 資産データ 水系名:富士川 河川名:富士川 国勢調査年:平成22年 経済センサス調査年:平成21年 確率規模: 1/85 河道条件:整備計画事業完了(H47)

区間	氾濫ブロック	ブロック面積 (ha)	一般資産等基礎数量						一般資産額(百万円)						農作物資産(百万円)			合計	
			人口 (人)	世帯数 (世帯)	従業者数 (人)	農漁家数 (戸)	延床面積 (千m2)	水田面積 (ha)	畑面積 (ha)	家屋	家庭用品	事業資産		農漁家資産		小計	水稲		畑作物
												償却	在庫	償却	在庫				
富士川 1/150 区間	L01	0	0	0	0	0	0	0	0	0	0	0	0	0	0	0	0	0	
	L02	0	0	0	0	0	0	0	0	0	0	0	0	0	0	0	0	0	
	L03	0	0	0	0	0	0	0	0	0	0	0	0	0	0	0	0	0	
	L04	0	0	0	0	0	0	0	0	0	0	0	0	0	0	0	0	0	
	L05	0	0	0	0	0	0	0	0	0	0	0	0	0	0	0	0	0	
	L06	0	0	0	0	0	0	0	0	0	0	0	0	0	0	0	0	0	
	L07	0	0	0	0	0	0	0	0	0	0	0	0	0	0	0	0	0	
	L08	0	0	0	0	0	0	0	0	0	0	0	0	0	0	0	0	0	
	L09	0	0	0	0	0	0	0	0	0	0	0	0	0	0	0	0	0	
	R01	0	0	0	0	0	0	0	0	0	0	0	0	0	0	0	0	0	
	R02	0	0	0	0	0	0	0	0	0	0	0	0	0	0	0	0	0	
	R03	0	0	0	0	0	0	0	0	0	0	0	0	0	0	0	0	0	
	R04	0	0	0	0	0	0	0	0	0	0	0	0	0	0	0	0	0	
	R05	0	0	0	0	0	0	0	0	0	0	0	0	0	0	0	0	0	
	R06	0	0	0	0	0	0	0	0	0	0	0	0	0	0	0	0	0	
R07	0	0	0	0	0	0	0	0	0	0	0	0	0	0	0	0	0		
R08	0	0	0	0	0	0	0	0	0	0	0	0	0	0	0	0	0		
R09	0	0	0	0	0	0	0	0	0	0	0	0	0	0	0	0	0		
R10	0	0	0	0	0	0	0	0	0	0	0	0	0	0	0	0	0		
R11	0	0	0	0	0	0	0	0	0	0	0	0	0	0	0	0	0		
R12	0	0	0	0	0	0	0	0	0	0	0	0	0	0	0	0	0		
R13	0	0	0	0	0	0	0	0	0	0	0	0	0	0	0	0	0		
R14	0	0	0	0	0	0	0	0	0	0	0	0	0	0	0	0	0		
合計	富士川 1/150 区間	0	0	0	0	0	0	0	0	0	0	0	0	0	0	0	0	0	

様式-2 資産データ 水系名:富士川 河川名:富士川 国勢調査年:平成22年 経済センサス調査年:平成21年 確率規模: 1/100 河道条件:整備計画事業完了(H47)

区間	氾濫ブロック	ブロック面積 (ha)	一般資産等基礎数量							一般資産額(百万円)						農作物資産(百万円)			合計	
			人口 (人)	世帯数 (世帯)	従業者数 (人)	農漁家数 (戸)	延床面積 (千m2)	水田面積 (ha)	畑面積 (ha)	家屋	家庭用品	事業資産		農漁家資産		小計	水稲	畑作物		
												償却	在庫	償却	在庫					
富士川 1/150 区間	L01	0	0	0	0	0	0	0	0	0	0	0	0	0	0	0	0	0	0	0
	L02	17	0	0	0	0	0	5	0	0	0	0	0	0	0	0	5	0	0	5
	L03	4	6	2	2	0	0	0	0	77	27	7	7	0	0	118	0	0	0	118
	L04	8	0	0	0	0	0	4	0	0	0	0	0	0	0	0	3	0	3	3
	L05	0	0	0	0	0	0	0	0	0	0	0	0	0	0	0	0	0	0	0
	L06	3	0	0	0	0	0	1	0	0	0	0	0	0	0	0	1	0	1	1
	L07	0	0	0	0	0	0	0	0	0	0	0	0	0	0	0	0	0	0	0
	L08	11	19	7	7	1	1	6	0	180	106	10	24	1	0	322	6	0	6	328
	L09	23	78	27	21	0	5	15	0	844	401	127	81	1	0	1,455	15	0	15	1,470
	R01	0	0	0	0	0	0	0	0	0	0	0	0	0	0	0	0	0	0	0
	R02	7	101	32	61	3	7	0	0	1,146	473	56	69	5	2	1,751	0	0	0	1,751
	R03	0	0	0	0	0	0	0	0	0	0	0	0	0	0	0	0	0	0	0
	R04	0	0	0	0	0	0	0	0	0	0	0	0	0	0	0	0	0	0	0
	R05	0	0	0	0	0	0	0	0	0	0	0	0	0	0	0	0	0	0	0
	R06	3	23	7	7	0	2	0	1	365	107	52	23	0	0	547	0	3	3	550
R07	0	0	0	0	0	0	0	0	0	0	0	0	0	0	0	0	0	0	0	
R08	0	0	0	0	0	0	0	0	0	0	0	0	0	0	0	0	0	0	0	
R09	12	24	8	5	0	2	3	0	276	115	16	10	0	0	417	2	0	2	420	
R10	0	0	0	0	0	0	0	0	0	0	0	0	0	0	0	0	0	0	0	
R11	3	0	0	0	0	0	3	0	0	0	0	0	0	0	0	3	0	3	3	
R12	24	164	56	51	0	12	13	0	2,104	826	124	127	0	0	3,181	12	0	12	3,193	
R13	0	0	0	0	0	0	0	0	0	0	0	0	0	0	0	0	0	0	0	
R14	0	0	0	0	0	0	0	0	0	0	0	0	0	0	0	0	0	0	0	
合計	富士川 1/150 区間	114	415	140	153	4	28	49	1	4,993	2,056	392	340	8	2	7,791	48	3	52	7,843

様式-2 資産データ 水系名:富士川 河川名:富士川 国勢調査年:平成22年 経済センサス調査年:平成21年 確率規模: 1/150 河道条件:整備計画事業完了(H47)

区間	氾濫ブロック	ブロック面積 (ha)	一般資産等基礎数量							一般資産額(百万円)						農作物資産(百万円)			合計	
			人口 (人)	世帯数 (世帯)	従業者数 (人)	農漁家数 (戸)	延床面積 (千m2)	水田面積 (ha)	畑面積 (ha)	家屋	家庭用品	事業資産		農漁家資産		小計	水稲	畑作物		
												償却	在庫	償却	在庫					
富士川 1/150 区間	L01	0	0	0	0	0	0	0	0	0	0	0	0	0	0	0	0	0	0	0
	L02	20	10	3	8	0	1	7	0	160	37	25	31	0	0	253	7	0	7	260
	L03	5	17	6	6	0	1	0	0	232	81	20	21	0	0	354	0	0	0	355
	L04	8	0	0	0	0	0	4	0	0	0	0	0	0	0	0	4	0	4	4
	L05	0	0	0	0	0	0	0	0	0	0	0	0	0	0	0	0	0	0	0
	L06	4	0	0	0	0	0	2	0	0	0	0	0	0	0	0	1	0	1	1
	L07	0	0	0	0	0	0	0	0	0	0	0	0	0	0	0	0	0	0	0
	L08	12	27	10	8	1	2	6	0	360	143	13	28	1	0	546	6	0	6	552
	L09	25	96	34	21	1	8	16	0	1,384	500	130	84	1	0	2,100	15	0	15	2,115
	R01	0	0	0	0	0	0	0	0	0	0	0	0	0	0	0	0	0	0	0
	R02	9	113	35	66	3	7	0	0	1,254	518	78	89	6	2	1,945	0	0	0	1,945
	R03	0	0	0	0	0	0	0	0	0	0	0	0	0	0	0	0	0	0	0
	R04	13	17	5	3	0	7	0	5	1,233	79	9	8	0	0	1,330	0	17	17	1,347
	R05	1	0	0	0	0	0	0	0	0	0	0	0	0	0	0	0	0	0	0
	R06	5	31	10	9	0	3	0	2	486	143	69	30	0	0	729	0	7	7	736
R07	0	0	0	0	0	0	0	0	0	0	0	0	0	0	0	0	0	0	0	
R08	0	0	0	0	0	0	0	0	0	0	0	0	0	0	0	0	0	0	0	
R09	14	38	13	8	0	3	3	0	442	184	25	16	0	0	668	3	0	3	671	
R10	0	0	0	0	0	0	0	0	0	0	0	0	0	0	0	0	0	0	0	
R11	3	0	0	0	0	0	3	0	0	0	0	0	0	0	0	3	0	3	3	
R12	24	174	60	53	0	13	13	0	2,228	875	131	134	0	0	3,368	12	0	12	3,381	
R13	0	0	0	0	0	0	0	0	0	0	0	0	0	0	0	0	0	0	0	
R14	0	0	0	0	0	0	0	0	0	0	0	0	0	0	0	0	0	0	0	
合計	富士川 1/150 区間	141	522	174	182	5	44	53	7	7,779	2,560	500	441	10	3	11,294	53	23	76	11,369

様式-2 資産データ 水系名:富士川 河川名:富士川 国勢調査年:平成22年 経済センサス調査年:平成21年 確率規模: 1/3 河道条件:整備計画事業完了(H47)

区間	氾濫ブロック	ブロック 面積 (ha)	一般資産等基礎数量							一般資産額(百万円)						農作物資産(百万円)			合計			
			人口 (人)	世帯数 (世帯)	従業者数 (人)	農漁家数 (戸)	延床面積 (千m2)	水田面積 (ha)	畑面積 (ha)	家屋	家庭用品	事業資産 償却 在庫		農漁家資産 償却 在庫		小計	水稲	畑作物		小計		
富士川 1/100 区間	L10	0	0	0	0	0	0	0	0	0	0	0	0	0	0	0	0	0	0	0	0	
	L11	0	0	0	0	0	0	0	0	0	0	0	0	0	0	0	0	0	0	0	0	0
	L12	0	0	0	0	0	0	0	0	0	0	0	0	0	0	0	0	0	0	0	0	0
	L13	0	0	0	0	0	0	0	0	0	0	0	0	0	0	0	0	0	0	0	0	0
	L14	0	0	0	0	0	0	0	0	0	0	0	0	0	0	0	0	0	0	0	0	0
	L15	0	0	0	0	0	0	0	0	0	0	0	0	0	0	0	0	0	0	0	0	0
	L16	0	0	0	0	0	0	0	0	0	0	0	0	0	0	0	0	0	0	0	0	0
	L17	0	0	0	0	0	0	0	0	0	0	0	0	0	0	0	0	0	0	0	0	0
	L18	0	0	0	0	0	0	0	0	0	0	0	0	0	0	0	0	0	0	0	0	0
	L19	0	0	0	0	0	0	0	0	0	0	0	0	0	0	0	0	0	0	0	0	0
	R15	0	0	0	0	0	0	0	0	0	0	0	0	0	0	0	0	0	0	0	0	0
	R16	0	0	0	0	0	0	0	0	0	0	0	0	0	0	0	0	0	0	0	0	0
	R17	0	0	0	0	0	0	0	0	0	0	0	0	0	0	0	0	0	0	0	0	0
	R18	0	0	0	0	0	0	0	0	0	0	0	0	0	0	0	0	0	0	0	0	0
	R19	0	0	0	0	0	0	0	0	0	0	0	0	0	0	0	0	0	0	0	0	0
	R20	0	0	0	0	0	0	0	0	0	0	0	0	0	0	0	0	0	0	0	0	0
	R21	0	0	0	0	0	0	0	0	0	0	0	0	0	0	0	0	0	0	0	0	0
	R22	0	0	0	0	0	0	0	0	0	0	0	0	0	0	0	0	0	0	0	0	0
	R23	0	0	0	0	0	0	0	0	0	0	0	0	0	0	0	0	0	0	0	0	0
	合計	富士川 1/100 区間	0	0	0	0	0	0	0	0	0	0	0	0	0	0	0	0	0	0	0	0

様式-2 資産データ 水系名:富士川 河川名:富士川 国勢調査年:平成22年 経済センサス調査年:平成21年 確率規模: 1/5 河道条件:整備計画事業完了(H47)

区間	氾濫ブロック	ブロック 面積 (ha)	一般資産等基礎数量							一般資産額(百万円)						農作物資産(百万円)			合計			
			人口 (人)	世帯数 (世帯)	従業者数 (人)	農漁家数 (戸)	延床面積 (千m2)	水田面積 (ha)	畑面積 (ha)	家屋	家庭用品	事業資産 償却 在庫		農漁家資産 償却 在庫		小計	水稲	畑作物		小計		
富士川 1/100 区間	L10	0	0	0	0	0	0	0	0	0	0	0	0	0	0	0	0	0	0	0	0	
	L11	0	0	0	0	0	0	0	0	0	0	0	0	0	0	0	0	0	0	0	0	0
	L12	0	0	0	0	0	0	0	0	0	0	0	0	0	0	0	0	0	0	0	0	0
	L13	0	0	0	0	0	0	0	0	0	0	0	0	0	0	0	0	0	0	0	0	0
	L14	0	0	0	0	0	0	0	0	0	0	0	0	0	0	0	0	0	0	0	0	0
	L15	0	0	0	0	0	0	0	0	0	0	0	0	0	0	0	0	0	0	0	0	0
	L16	0	0	0	0	0	0	0	0	0	0	0	0	0	0	0	0	0	0	0	0	0
	L17	0	0	0	0	0	0	0	0	0	0	0	0	0	0	0	0	0	0	0	0	0
	L18	0	0	0	0	0	0	0	0	0	0	0	0	0	0	0	0	0	0	0	0	0
	L19	0	0	0	0	0	0	0	0	0	0	0	0	0	0	0	0	0	0	0	0	0
	R15	0	0	0	0	0	0	0	0	0	0	0	0	0	0	0	0	0	0	0	0	0
	R16	0	0	0	0	0	0	0	0	0	0	0	0	0	0	0	0	0	0	0	0	0
	R17	0	0	0	0	0	0	0	0	0	0	0	0	0	0	0	0	0	0	0	0	0
	R18	0	0	0	0	0	0	0	0	0	0	0	0	0	0	0	0	0	0	0	0	0
	R19	0	0	0	0	0	0	0	0	0	0	0	0	0	0	0	0	0	0	0	0	0
	R20	0	0	0	0	0	0	0	0	0	0	0	0	0	0	0	0	0	0	0	0	0
	R21	0	0	0	0	0	0	0	0	0	0	0	0	0	0	0	0	0	0	0	0	0
	R22	0	0	0	0	0	0	0	0	0	0	0	0	0	0	0	0	0	0	0	0	0
	R23	0	0	0	0	0	0	0	0	0	0	0	0	0	0	0	0	0	0	0	0	0
	合計	富士川 1/100 区間	0	0	0	0	0	0	0	0	0	0	0	0	0	0	0	0	0	0	0	0

様式-2 資産データ 水系名:富士川 河川名:富士川 国勢調査年:平成22年 経済センサス調査年:平成21年 確率規模: 1/10 河道条件:整備計画事業完了(H47)

区間	氾濫ブロック	ブロック 面積 (ha)	一般資産等基礎数量							一般資産額(百万円)						農作物資産(百万円)			合計		
			人口 (人)	世帯数 (世帯)	従業者数 (人)	農漁家数 (戸)	延床面積 (千m2)	水田面積 (ha)	畑面積 (ha)	家屋	家庭用品	事業資産 償却 在庫		農漁家資産 償却 在庫		小計	水稻	畑作物		小計	
富士川 1/100 区間	L10	0	0	0	0	0	0	0	0	0	0	0	0	0	0	0	0	0	0	0	0
	L11	0	0	0	0	0	0	0	0	0	0	0	0	0	0	0	0	0	0	0	0
	L12	0	0	0	0	0	0	0	0	0	0	0	0	0	0	0	0	0	0	0	0
	L13	0	0	0	0	0	0	0	0	0	0	0	0	0	0	0	0	0	0	0	0
	L14	0	0	0	0	0	0	0	0	0	0	0	0	0	0	0	0	0	0	0	0
	L15	0	0	0	0	0	0	0	0	0	0	0	0	0	0	0	0	0	0	0	0
	L16	0	0	0	0	0	0	0	0	0	0	0	0	0	0	0	0	0	0	0	0
	L17	0	0	0	0	0	0	0	0	0	0	0	0	0	0	0	0	0	0	0	0
	L18	0	0	0	0	0	0	0	0	0	0	0	0	0	0	0	0	0	0	0	0
	L19	0	0	0	0	0	0	0	0	0	0	0	0	0	0	0	0	0	0	0	0
	R15	0	0	0	0	0	0	0	0	0	0	0	0	0	0	0	0	0	0	0	0
	R16	0	0	0	0	0	0	0	0	0	0	0	0	0	0	0	0	0	0	0	0
	R17	0	0	0	0	0	0	0	0	0	0	0	0	0	0	0	0	0	0	0	0
	R18	0	0	0	0	0	0	0	0	0	0	0	0	0	0	0	0	0	0	0	0
	R19	0	0	0	0	0	0	0	0	0	0	0	0	0	0	0	0	0	0	0	0
	R20	0	0	0	0	0	0	0	0	0	0	0	0	0	0	0	0	0	0	0	0
	R21	0	0	0	0	0	0	0	0	0	0	0	0	0	0	0	0	0	0	0	0
	R22	0	0	0	0	0	0	0	0	0	0	0	0	0	0	0	0	0	0	0	0
	R23	0	0	0	0	0	0	0	0	0	0	0	0	0	0	0	0	0	0	0	0
	合計	富士川 1/100 区間	0	0	0	0	0	0	0	0	0	0	0	0	0	0	0	0	0	0	0

様式-2 資産データ 水系名:富士川 河川名:富士川 国勢調査年:平成22年 経済センサス調査年:平成21年 確率規模: 1/20 河道条件:整備計画事業完了(H47)

区間	氾濫ブロック	ブロック 面積 (ha)	一般資産等基礎数量							一般資産額(百万円)						農作物資産(百万円)			合計			
			人口 (人)	世帯数 (世帯)	従業者数 (人)	農漁家数 (戸)	延床面積 (千m2)	水田面積 (ha)	畑面積 (ha)	家屋	家庭用品	事業資産 償却 在庫		農漁家資産 償却 在庫		小計	水稻	畑作物		小計		
富士川 1/100 区間	L10	0	0	0	0	0	0	0	0	0	0	0	0	0	0	0	0	0	0	0	0	
	L11	0	0	0	0	0	0	0	0	0	0	0	0	0	0	0	0	0	0	0	0	
	L12	0	0	0	0	0	0	0	0	0	0	0	0	0	0	0	0	0	0	0	0	
	L13	0	0	0	0	0	0	0	0	0	0	0	0	0	0	0	0	0	0	0	0	
	L14	0	0	0	0	0	0	0	0	0	0	0	0	0	0	0	0	0	0	0	0	
	L15	0	0	0	0	0	0	0	0	0	0	0	0	0	0	0	0	0	0	0	0	
	L16	0	0	0	0	0	0	0	0	0	0	0	0	0	0	0	0	0	0	0	0	
	L17	0	0	0	0	0	0	0	0	0	0	0	0	0	0	0	0	0	0	0	0	
	L18	0	0	0	0	0	0	0	0	0	0	0	0	0	0	0	0	0	0	0	0	
	L19	0	0	0	0	0	0	0	0	0	0	0	0	0	0	0	0	0	0	0	0	
	R15	0	0	0	0	0	0	0	0	0	0	0	0	0	0	0	0	0	0	0	0	
	R16	0	0	0	0	0	0	0	0	0	0	0	0	0	0	0	0	0	0	0	0	
	R17	0	0	0	0	0	0	0	0	0	0	0	0	0	0	0	0	0	0	0	0	
	R18	0	0	0	0	0	0	0	0	0	0	0	0	0	0	0	0	0	0	0	0	
	R19	0	0	0	0	0	0	0	0	0	0	0	0	0	0	0	0	0	0	0	0	
	R20	0	0	0	0	0	0	0	0	0	0	0	0	0	0	0	0	0	0	0	0	
	R21	0	0	0	0	0	0	0	0	0	0	0	0	0	0	0	0	0	0	0	0	
	R22	0	0	0	0	0	0	0	0	0	0	0	0	0	0	0	0	0	0	0	0	
	R23	0	0	0	0	0	0	0	0	0	0	0	0	0	0	0	0	0	0	0	0	
	合計	富士川 1/100 区間	0	0	0	0	0	0	0	0	0	0	0	0	0	0	0	0	0	0	0	0

様式-2 資産データ 水系名:富士川 河川名:富士川 国勢調査年:平成22年 経済センサス調査年:平成21年 確率規模: 1/30 河道条件:整備計画事業完了(H47)

区間	氾濫ブロック	ブロック 面積 (ha)	一般資産等基礎数量							一般資産額(百万円)						農作物資産(百万円)			合計			
			人口 (人)	世帯数 (世帯)	従業者数 (人)	農漁家数 (戸)	延床面積 (千m2)	水田面積 (ha)	畑面積 (ha)	家屋	家庭用品	事業資産 償却 在庫		農漁家資産 償却 在庫		小計	水稲	畑作物		小計		
富士川 1/100 区間	L10	0	0	0	0	0	0	0	0	0	0	0	0	0	0	0	0	0	0	0	0	
	L11	0	0	0	0	0	0	0	0	0	0	0	0	0	0	0	0	0	0	0	0	
	L12	0	0	0	0	0	0	0	0	0	0	0	0	0	0	0	0	0	0	0	0	
	L13	0	0	0	0	0	0	0	0	0	0	0	0	0	0	0	0	0	0	0	0	
	L14	0	0	0	0	0	0	0	0	0	0	0	0	0	0	0	0	0	0	0	0	
	L15	0	0	0	0	0	0	0	0	0	0	0	0	0	0	0	0	0	0	0	0	
	L16	0	0	0	0	0	0	0	0	0	0	0	0	0	0	0	0	0	0	0	0	
	L17	0	0	0	0	0	0	0	0	0	0	0	0	0	0	0	0	0	0	0	0	
	L18	0	0	0	0	0	0	0	0	0	0	0	0	0	0	0	0	0	0	0	0	
	L19	0	0	0	0	0	0	0	0	0	0	0	0	0	0	0	0	0	0	0	0	
	R15	0	0	0	0	0	0	0	0	0	0	0	0	0	0	0	0	0	0	0	0	
	R16	0	0	0	0	0	0	0	0	0	0	0	0	0	0	0	0	0	0	0	0	
	R17	0	0	0	0	0	0	0	0	0	0	0	0	0	0	0	0	0	0	0	0	
	R18	0	0	0	0	0	0	0	0	0	0	0	0	0	0	0	0	0	0	0	0	
	R19	0	0	0	0	0	0	0	0	0	0	0	0	0	0	0	0	0	0	0	0	
	R20	0	0	0	0	0	0	0	0	0	0	0	0	0	0	0	0	0	0	0	0	
	R21	0	0	0	0	0	0	0	0	0	0	0	0	0	0	0	0	0	0	0	0	
	R22	0	0	0	0	0	0	0	0	0	0	0	0	0	0	0	0	0	0	0	0	
	R23	0	0	0	0	0	0	0	0	0	0	0	0	0	0	0	0	0	0	0	0	
	合計	富士川 1/100 区間	0	0	0	0	0	0	0	0	0	0	0	0	0	0	0	0	0	0	0	0

様式-2 資産データ 水系名:富士川 河川名:富士川 国勢調査年:平成22年 経済センサス調査年:平成21年 確率規模: 1/44 河道条件:整備計画事業完了(H47)

区間	氾濫ブロック	ブロック 面積 (ha)	一般資産等基礎数量							一般資産額(百万円)						農作物資産(百万円)			合計			
			人口 (人)	世帯数 (世帯)	従業者数 (人)	農漁家数 (戸)	延床面積 (千m2)	水田面積 (ha)	畑面積 (ha)	家屋	家庭用品	事業資産 償却 在庫		農漁家資産 償却 在庫		小計	水稲	畑作物		小計		
富士川 1/100 区間	L10	0	0	0	0	0	0	0	0	0	0	0	0	0	0	0	0	0	0	0	0	
	L11	0	0	0	0	0	0	0	0	0	0	0	0	0	0	0	0	0	0	0	0	
	L12	0	0	0	0	0	0	0	0	0	0	0	0	0	0	0	0	0	0	0	0	
	L13	0	0	0	0	0	0	0	0	0	0	0	0	0	0	0	0	0	0	0	0	
	L14	0	0	0	0	0	0	0	0	0	0	0	0	0	0	0	0	0	0	0	0	
	L15	0	0	0	0	0	0	0	0	0	0	0	0	0	0	0	0	0	0	0	0	
	L16	0	0	0	0	0	0	0	0	0	0	0	0	0	0	0	0	0	0	0	0	
	L17	0	0	0	0	0	0	0	0	0	0	0	0	0	0	0	0	0	0	0	0	
	L18	0	0	0	0	0	0	0	0	0	0	0	0	0	0	0	0	0	0	0	0	
	L19	0	0	0	0	0	0	0	0	0	0	0	0	0	0	0	0	0	0	0	0	
	R15	0	0	0	0	0	0	0	0	0	0	0	0	0	0	0	0	0	0	0	0	
	R16	0	0	0	0	0	0	0	0	0	0	0	0	0	0	0	0	0	0	0	0	
	R17	0	0	0	0	0	0	0	0	0	0	0	0	0	0	0	0	0	0	0	0	
	R18	0	0	0	0	0	0	0	0	0	0	0	0	0	0	0	0	0	0	0	0	
	R19	0	0	0	0	0	0	0	0	0	0	0	0	0	0	0	0	0	0	0	0	
	R20	0	0	0	0	0	0	0	0	0	0	0	0	0	0	0	0	0	0	0	0	
	R21	0	0	0	0	0	0	0	0	0	0	0	0	0	0	0	0	0	0	0	0	
	R22	0	0	0	0	0	0	0	0	0	0	0	0	0	0	0	0	0	0	0	0	
	R23	0	0	0	0	0	0	0	0	0	0	0	0	0	0	0	0	0	0	0	0	
	合計	富士川 1/100 区間	0	0	0	0	0	0	0	0	0	0	0	0	0	0	0	0	0	0	0	0

様式-2 資産データ 水系名:富士川 河川名:富士川 国勢調査年:平成22年 経済センサス調査年:平成21年 確率規模: 1/50 河道条件:整備計画事業完了(H47)

区間	氾濫ブロック	ブロック 面積 (ha)	一般資産等基礎数量						一般資産額(百万円)						農作物資産(百万円)			合計			
			人口 (人)	世帯数 (世帯)	従業者数 (人)	農漁家数 (戸)	延床面積 (千m2)	水田面積 (ha)	畑面積 (ha)	家屋	家庭用品	事業資産 償却 在庫		農漁家資産 償却 在庫		小計	水稲		畑作物		
富士川 1/100 区間	L10	0	0	0	0	0	0	0	0	0	0	0	0	0	0	0	0	0	0	0	
	L11	0	0	0	0	0	0	0	0	0	0	0	0	0	0	0	0	0	0	0	
	L12	0	0	0	0	0	0	0	0	0	0	0	0	0	0	0	0	0	0	0	
	L13	107	775	271	327	5	58	49	12	10,131	3,981	880	819	10	3	15,823	48	38	86	15,909	
	L14	7	10	4	0	1	0	0	5	82	59	0	0	1	0	142	0	17	17	158	
	L15	0	0	0	0	0	0	0	0	0	0	0	0	0	0	0	0	0	0	0	
	L16	471	4,087	1,446	2,124	97	261	247	42	45,924	21,233	8,297	7,001	185	52	82,691	245	139	383	83,074	
	L17	0	0	0	0	0	0	0	0	0	0	0	0	0	0	0	0	0	0	0	
	L18	77	430	149	375	5	35	32	3	6,244	2,191	1,501	1,345	9	3	11,293	31	8	40	11,332	
	L19	0	0	0	0	0	0	0	0	0	0	0	0	0	0	0	0	0	0	0	
	R15	46	653	254	211	5	60	0	12	10,573	3,735	522	367	10	3	15,210	0	40	41	15,251	
	R16	5	15	6	11	0	2	0	0	405	91	31	14	1	0	542	0	0	0	542	
	R17	0	0	0	0	0	0	0	0	0	0	0	0	0	0	0	0	0	0	0	
	R18	12	68	26	10	3	6	6	0	1,135	377	17	15	5	1	1,549	6	0	6	1,555	
	R19	0	0	0	0	0	0	0	0	0	0	0	0	0	0	0	0	0	0	0	
	R20	0	0	0	0	0	0	0	0	0	0	0	0	0	0	0	0	0	0	0	
	R21	0	0	0	0	0	0	0	0	0	0	0	0	0	0	0	0	0	0	0	
	R22	0	0	0	0	0	0	0	0	0	0	0	0	0	0	0	0	0	0	0	
	R23	20	81	35	13	1	7	15	2	1,246	507	18	21	1	0	1,793	14	5	19	1,813	
	合計	富士川 1/100 区間	743	6,118	2,191	3,069	116	430	348	75	75,738	32,173	11,267	9,582	221	62	129,043	345	247	592	129,635

様式-2 資産データ 水系名:富士川 河川名:富士川 国勢調査年:平成22年 経済センサス調査年:平成21年 確率規模: 1/70 河道条件:整備計画事業完了(H47)

区間	氾濫ブロック	ブロック 面積 (ha)	一般資産等基礎数量						一般資産額(百万円)						農作物資産(百万円)			合計			
			人口 (人)	世帯数 (世帯)	従業者数 (人)	農漁家数 (戸)	延床面積 (千m2)	水田面積 (ha)	畑面積 (ha)	家屋	家庭用品	事業資産 償却 在庫		農漁家資産 償却 在庫		小計	水稲		畑作物		
富士川 1/100 区間	L10	0	0	0	0	0	0	0	0	0	0	0	0	0	0	0	0	0	0	0	
	L11	16	0	0	0	0	0	2	7	0	0	0	0	0	0	0	2	23	25	25	
	L12	0	0	0	0	0	0	0	0	0	0	0	0	0	0	0	0	0	0	0	
	L13	113	812	284	342	5	60	50	12	10,570	4,171	914	851	10	3	16,519	50	39	88	16,608	
	L14	7	10	4	0	1	0	0	6	82	59	0	0	1	0	142	0	18	18	160	
	L15	0	0	0	0	0	0	0	0	0	0	0	0	0	0	0	0	0	0	0	
	L16	615	6,381	2,297	2,840	154	405	299	59	71,200	33,730	11,099	9,260	292	82	125,665	297	194	491	126,156	
	L17	0	0	0	0	0	0	0	0	0	0	0	0	0	0	0	0	0	0	0	
	L18	78	439	152	385	5	36	32	3	6,368	2,233	1,541	1,380	9	3	11,533	32	8	40	11,573	
	L19	0	0	0	0	0	0	0	0	0	0	0	0	0	0	0	0	0	0	0	
	R15	47	666	260	213	5	61	0	13	10,730	3,817	529	373	10	3	15,463	0	41	42	15,504	
	R16	5	17	7	13	0	3	1	0	472	103	37	15	1	0	628	0	0	0	629	
	R17	62	616	222	216	7	50	36	0	8,810	3,261	515	517	13	4	13,120	35	0	35	13,155	
	R18	14	80	30	12	3	8	7	0	1,363	445	20	19	6	2	1,855	6	0	6	1,861	
	R19	0	0	0	0	0	0	0	0	0	0	0	0	0	0	0	0	0	0	0	
	R20	0	0	0	0	0	0	0	0	0	0	0	0	0	0	0	0	0	0	0	
	R21	0	0	0	0	0	0	0	0	0	0	0	0	0	0	0	0	0	0	0	
	R22	0	0	0	0	0	0	0	0	0	0	0	0	0	0	0	0	0	0	0	
	R23	22	84	36	14	1	7	16	2	1,296	528	19	22	1	0	1,866	15	6	21	1,888	
	合計	富士川 1/100 区間	979	9,105	3,293	4,034	180	630	442	100	110,893	48,347	14,675	12,437	342	97	186,790	438	330	768	187,558

様式-2 資産データ 水系名:富士川 河川名:富士川 国勢調査年:平成22年 経済センサス調査年:平成21年 確率規模: 1/100 河道条件:整備計画事業完了(H47)

区間	氾濫ブロック	ブロック 面積 (ha)	一般資産等基礎数量							一般資産額(百万円)						農作物資産(百万円)			合計					
			人口 (人)	世帯数 (世帯)	従業者数 (人)	農漁家数 (戸)	延床面積 (千m2)	水田面積 (ha)	畑面積 (ha)	家屋	家庭用品	事業資産		農漁家資産		小計	水稲	畑作物						
									償却	在庫	償却	在庫												
富士川 1/100 区間	L10	0	0	0	0	0	0	0	0	0	0	0	0	0	0	0	0	0	0	0	0	0		
	L11	17	0	0	0	0	0	2	7	0	0	0	0	0	0	0	0	0	0	2	23	25	25	
	L12	9	21	9	1	0	2	3	0	317	133	3	3	0	0	456	3	0	3	459				
	L13	120	869	304	364	6	64	51	14	11,327	4,462	971	905	11	3	17,679	50	45	96	17,775				
	L14	8	10	4	0	1	0	0	0	6	82	59	0	0	1	0	142	0	19	19	161			
	L15	0	0	0	0	0	0	0	0	0	0	0	0	0	0	0	0	0	0	0	0	0	0	0
	L16	679	7,508	2,722	3,092	182	473	323	68	83,292	39,961	11,901	9,830	346	98	145,428	320	225	545	145,973				
	L17	0	0	0	0	0	0	0	0	0	0	0	0	0	0	0	0	0	0	0	0	0	0	0
	L18	83	457	158	400	5	37	34	3	6,568	2,314	1,598	1,429	10	3	11,922	34	8	42	11,964				
	L19	0	0	0	0	0	0	0	0	0	0	0	0	0	0	0	0	0	0	0	0	0	0	0
	R15	50	716	278	237	6	67	0	13	11,799	4,084	583	416	11	3	16,895	0	42	42	16,938				
	R16	6	21	9	14	0	3	1	0	540	125	41	19	1	0	727	0	0	0	727				
	R17	63	626	226	219	7	51	36	0	8,956	3,313	522	524	13	4	13,333	35	0	35	13,369				
	R18	16	110	42	16	4	10	7	0	1,821	612	27	23	8	2	2,493	7	0	7	2,500				
	R19	37	799	297	396	5	57	0	2	10,075	4,357	843	427	9	2	15,713	0	6	6	15,719				
	R20	0	0	0	0	0	0	0	0	0	0	0	0	0	0	0	0	0	0	0	0	0	0	0
	R21	0	0	0	0	0	0	0	0	0	0	0	0	0	0	0	0	0	0	0	0	0	0	0
	R22	2	5	2	0	0	0	0	0	47	23	2	1	0	0	74	0	1	1	75				
	R23	25	100	42	16	1	9	17	2	1,537	621	25	28	1	0	2,213	17	6	22	2,235				
	合計	富士川 1/100 区間	1,113	11,240	4,091	4,755	216	775	473	114	136,360	60,065	16,516	13,608	410	116	227,074	469	375	844	227,918			

様式-2 資産データ 水系名:富士川 河川名:笛吹川 国勢調査年:平成22年 経済センサス調査年:平成21年 確率規模: 1/3 河道条件:整備計画事業完了(H47)

区間	氾濫ブロック	ブロック 面積 (ha)	一般資産等基礎数量							一般資産額(百万円)						農作物資産(百万円)			合計	
			人口 (人)	世帯数 (世帯)	従業者数 (人)	農漁家数 (戸)	延床面積 (千m2)	水田面積 (ha)	畑面積 (ha)	家屋	家庭用品	事業資産		農漁家資産		小計	水稻	畑作物		小計
											償却	在庫	償却	在庫						
笛吹川	L20	0	0	0	0	0	0	0	0	0	0	0	0	0	0	0	0	0	0	0
	L21	0	0	0	0	0	0	0	0	0	0	0	0	0	0	0	0	0	0	0
	L22	0	0	0	0	0	0	0	0	0	0	0	0	0	0	0	0	0	0	0
	L23	0	0	0	0	0	0	0	0	0	0	0	0	0	0	0	0	0	0	0
	L24	0	0	0	0	0	0	0	0	0	0	0	0	0	0	0	0	0	0	0
	L25	0	0	0	0	0	0	0	0	0	0	0	0	0	0	0	0	0	0	0
	L26	0	0	0	0	0	0	0	0	0	0	0	0	0	0	0	0	0	0	0
	L27	0	0	0	0	0	0	0	0	0	0	0	0	0	0	0	0	0	0	0
	L28	0	0	0	0	0	0	0	0	0	0	0	0	0	0	0	0	0	0	0
	R24	0	0	0	0	0	0	0	0	0	0	0	0	0	0	0	0	0	0	0
	R25	0	0	0	0	0	0	0	0	0	0	0	0	0	0	0	0	0	0	0
	R26	0	0	0	0	0	0	0	0	0	0	0	0	0	0	0	0	0	0	0
	R27	0	0	0	0	0	0	0	0	0	0	0	0	0	0	0	0	0	0	0
	R28	0	0	0	0	0	0	0	0	0	0	0	0	0	0	0	0	0	0	0
合計	笛吹川	0	0	0	0	0	0	0	0	0	0	0	0	0	0	0	0	0	0	0

様式-2 資産データ 水系名:富士川 河川名:笛吹川 国勢調査年:平成22年 経済センサス調査年:平成21年 確率規模: 1/5 河道条件:整備計画事業完了(H47)

区間	氾濫ブロック	ブロック 面積 (ha)	一般資産等基礎数量							一般資産額(百万円)						農作物資産(百万円)			合計	
			人口 (人)	世帯数 (世帯)	従業者数 (人)	農漁家数 (戸)	延床面積 (千m2)	水田面積 (ha)	畑面積 (ha)	家屋	家庭用品	事業資産		農漁家資産		小計	水稻	畑作物		小計
											償却	在庫	償却	在庫						
笛吹川	L20	0	0	0	0	0	0	0	0	0	0	0	0	0	0	0	0	0	0	0
	L21	0	0	0	0	0	0	0	0	0	0	0	0	0	0	0	0	0	0	0
	L22	0	0	0	0	0	0	0	0	0	0	0	0	0	0	0	0	0	0	0
	L23	0	0	0	0	0	0	0	0	0	0	0	0	0	0	0	0	0	0	0
	L24	0	0	0	0	0	0	0	0	0	0	0	0	0	0	0	0	0	0	0
	L25	0	0	0	0	0	0	0	0	0	0	0	0	0	0	0	0	0	0	0
	L26	0	0	0	0	0	0	0	0	0	0	0	0	0	0	0	0	0	0	0
	L27	0	0	0	0	0	0	0	0	0	0	0	0	0	0	0	0	0	0	0
	L28	0	0	0	0	0	0	0	0	0	0	0	0	0	0	0	0	0	0	0
	R24	0	0	0	0	0	0	0	0	0	0	0	0	0	0	0	0	0	0	0
	R25	0	0	0	0	0	0	0	0	0	0	0	0	0	0	0	0	0	0	0
	R26	0	0	0	0	0	0	0	0	0	0	0	0	0	0	0	0	0	0	0
	R27	0	0	0	0	0	0	0	0	0	0	0	0	0	0	0	0	0	0	0
	R28	0	0	0	0	0	0	0	0	0	0	0	0	0	0	0	0	0	0	0
合計	笛吹川	0	0	0	0	0	0	0	0	0	0	0	0	0	0	0	0	0	0	0

様式-2 資産データ 水系名:富士川 河川名:笛吹川 国勢調査年:平成22年 経済センサス調査年:平成21年 確率規模: 1/10 河道条件:整備計画事業完了(H47)

区間	氾濫ブロック	ブロック 面積 (ha)	一般資産等基礎数量							一般資産額(百万円)						農作物資産(百万円)			合計	
			人口 (人)	世帯数 (世帯)	従業者数 (人)	農漁家数 (戸)	延床面積 (千m2)	水田面積 (ha)	畑面積 (ha)	家屋	家庭用品	事業資産		農漁家資産		小計	水稻	畑作物		小計
											償却	在庫	償却	在庫						
笛吹川	L20	0	0	0	0	0	0	0	0	0	0	0	0	0	0	0	0	0	0	0
	L21	0	0	0	0	0	0	0	0	0	0	0	0	0	0	0	0	0	0	0
	L22	0	0	0	0	0	0	0	0	0	0	0	0	0	0	0	0	0	0	0
	L23	0	0	0	0	0	0	0	0	0	0	0	0	0	0	0	0	0	0	0
	L24	0	0	0	0	0	0	0	0	0	0	0	0	0	0	0	0	0	0	0
	L25	0	0	0	0	0	0	0	0	0	0	0	0	0	0	0	0	0	0	0
	L26	0	0	0	0	0	0	0	0	0	0	0	0	0	0	0	0	0	0	0
	L27	0	0	0	0	0	0	0	0	0	0	0	0	0	0	0	0	0	0	0
	L28	0	0	0	0	0	0	0	0	0	0	0	0	0	0	0	0	0	0	0
	R24	0	0	0	0	0	0	0	0	0	0	0	0	0	0	0	0	0	0	0
	R25	0	0	0	0	0	0	0	0	0	0	0	0	0	0	0	0	0	0	0
	R26	0	0	0	0	0	0	0	0	0	0	0	0	0	0	0	0	0	0	0
	R27	0	0	0	0	0	0	0	0	0	0	0	0	0	0	0	0	0	0	0
	R28	0	0	0	0	0	0	0	0	0	0	0	0	0	0	0	0	0	0	0
合計	笛吹川	0	0	0	0	0	0	0	0	0	0	0	0	0	0	0	0	0	0	0

様式-2 資産データ 水系名:富士川 河川名:笛吹川 国勢調査年:平成22年 経済センサス調査年:平成21年 確率規模: 1/20 河道条件:整備計画事業完了(H47)

区間	氾濫ブロック	ブロック面積 (ha)	一般資産等基礎数量						一般資産額(百万円)						農作物資産(百万円)			合計		
			人口 (人)	世帯数 (世帯)	従業者数 (人)	農漁家数 (戸)	延床面積 (千m2)	水田面積 (ha)	畑面積 (ha)	家屋	家庭用品	事業資産		農漁家資産		小計	水稲		畑作物	
									償却	在庫	償却	在庫								
笛吹川	L20	0	0	0	0	0	0	0	0	0	0	0	0	0	0	0	0	0	0	0
	L21	0	0	0	0	0	0	0	0	0	0	0	0	0	0	0	0	0	0	0
	L22	0	0	0	0	0	0	0	0	0	0	0	0	0	0	0	0	0	0	0
	L23	0	0	0	0	0	0	0	0	0	0	0	0	0	0	0	0	0	0	0
	L24	0	0	0	0	0	0	0	0	0	0	0	0	0	0	0	0	0	0	0
	L25	0	0	0	0	0	0	0	0	0	0	0	0	0	0	0	0	0	0	0
	L26	0	0	0	0	0	0	0	0	0	0	0	0	0	0	0	0	0	0	0
	L27	0	0	0	0	0	0	0	0	0	0	0	0	0	0	0	0	0	0	0
	L28	0	0	0	0	0	0	0	0	0	0	0	0	0	0	0	0	0	0	0
	R24	0	0	0	0	0	0	0	0	0	0	0	0	0	0	0	0	0	0	0
	R25	0	0	0	0	0	0	0	0	0	0	0	0	0	0	0	0	0	0	0
	R26	0	0	0	0	0	0	0	0	0	0	0	0	0	0	0	0	0	0	0
	R27	0	0	0	0	0	0	0	0	0	0	0	0	0	0	0	0	0	0	0
R28	0	0	0	0	0	0	0	0	0	0	0	0	0	0	0	0	0	0	0	
合計	笛吹川	0	0	0	0	0	0	0	0	0	0	0	0	0	0	0	0	0	0	

様式-2 資産データ 水系名:富士川 河川名:笛吹川 国勢調査年:平成22年 経済センサス調査年:平成21年 確率規模: 1/30 河道条件:整備計画事業完了(H47)

区間	氾濫ブロック	ブロック面積 (ha)	一般資産等基礎数量						一般資産額(百万円)						農作物資産(百万円)			合計		
			人口 (人)	世帯数 (世帯)	従業者数 (人)	農漁家数 (戸)	延床面積 (千m2)	水田面積 (ha)	畑面積 (ha)	家屋	家庭用品	事業資産		農漁家資産		小計	水稲		畑作物	
									償却	在庫	償却	在庫								
笛吹川	L20	0	0	0	0	0	0	0	0	0	0	0	0	0	0	0	0	0	0	0
	L21	0	0	0	0	0	0	0	0	0	0	0	0	0	0	0	0	0	0	0
	L22	0	0	0	0	0	0	0	0	0	0	0	0	0	0	0	0	0	0	0
	L23	0	0	0	0	0	0	0	0	0	0	0	0	0	0	0	0	0	0	0
	L24	0	0	0	0	0	0	0	0	0	0	0	0	0	0	0	0	0	0	0
	L25	0	0	0	0	0	0	0	0	0	0	0	0	0	0	0	0	0	0	0
	L26	0	0	0	0	0	0	0	0	0	0	0	0	0	0	0	0	0	0	0
	L27	0	0	0	0	0	0	0	0	0	0	0	0	0	0	0	0	0	0	0
	L28	0	0	0	0	0	0	0	0	0	0	0	0	0	0	0	0	0	0	0
	R24	0	0	0	0	0	0	0	0	0	0	0	0	0	0	0	0	0	0	0
	R25	0	0	0	0	0	0	0	0	0	0	0	0	0	0	0	0	0	0	0
	R26	0	0	0	0	0	0	0	0	0	0	0	0	0	0	0	0	0	0	0
	R27	0	0	0	0	0	0	0	0	0	0	0	0	0	0	0	0	0	0	0
R28	0	0	0	0	0	0	0	0	0	0	0	0	0	0	0	0	0	0	0	
合計	笛吹川	0	0	0	0	0	0	0	0	0	0	0	0	0	0	0	0	0	0	0

様式-2 資産データ 水系名:富士川 河川名:笛吹川 国勢調査年:平成22年 経済センサス調査年:平成21年 確率規模: 1/33 河道条件:整備計画事業完了(H47)

区間	氾濫ブロック	ブロック面積 (ha)	一般資産等基礎数量						一般資産額(百万円)						農作物資産(百万円)			合計		
			人口 (人)	世帯数 (世帯)	従業者数 (人)	農漁家数 (戸)	延床面積 (千m2)	水田面積 (ha)	畑面積 (ha)	家屋	家庭用品	事業資産		農漁家資産		小計	水稲		畑作物	
									償却	在庫	償却	在庫								
笛吹川	L20	0	0	0	0	0	0	0	0	0	0	0	0	0	0	0	0	0	0	0
	L21	0	0	0	0	0	0	0	0	0	0	0	0	0	0	0	0	0	0	0
	L22	0	0	0	0	0	0	0	0	0	0	0	0	0	0	0	0	0	0	0
	L23	0	0	0	0	0	0	0	0	0	0	0	0	0	0	0	0	0	0	0
	L24	0	0	0	0	0	0	0	0	0	0	0	0	0	0	0	0	0	0	0
	L25	0	0	0	0	0	0	0	0	0	0	0	0	0	0	0	0	0	0	0
	L26	0	0	0	0	0	0	0	0	0	0	0	0	0	0	0	0	0	0	0
	L27	0	0	0	0	0	0	0	0	0	0	0	0	0	0	0	0	0	0	0
	L28	0	0	0	0	0	0	0	0	0	0	0	0	0	0	0	0	0	0	0
	R24	0	0	0	0	0	0	0	0	0	0	0	0	0	0	0	0	0	0	0
	R25	0	0	0	0	0	0	0	0	0	0	0	0	0	0	0	0	0	0	0
	R26	0	0	0	0	0	0	0	0	0	0	0	0	0	0	0	0	0	0	0
	R27	0	0	0	0	0	0	0	0	0	0	0	0	0	0	0	0	0	0	0
R28	0	0	0	0	0	0	0	0	0	0	0	0	0	0	0	0	0	0	0	
合計	笛吹川	0	0	0	0	0	0	0	0	0	0	0	0	0	0	0	0	0	0	0

様式－3 被害額

(①整備前)

様式－3 被害額 水系名:富士川 河川名:富士川 確率規模: 1/3 河道条件:事業着手時点(H18) 単位:百万円

区間	氾濫ブロック	家屋	家庭用品	一般資産被害額				小計	農作物被害			公共土木 施設等 被害額	営業停止 損失	家庭における応急対策費用			事業所に おける応急 対策費用	その他の 間接被害	小計	合計
				事業所資産		農漁家資産			水稻	畑作物	小計			清掃労働 対価	代替活動 等	小計				
				償却	在庫	償却	在庫													
富士川 1/150 区間	L01	0	0	0	0	0	0	0	0	0	0	0	0	0	0	0	0	0	0	
	L02	0	0	0	0	0	0	0	0	0	0	0	0	0	0	0	0	0	0	
	L03	0	0	0	0	0	0	0	0	0	0	0	0	0	0	0	0	0	0	
	L04	0	0	0	0	0	0	0	0	0	0	0	0	0	0	0	0	0	0	
	L05	0	0	0	0	0	0	0	0	0	0	0	0	0	0	0	0	0	0	
	L06	0	0	0	0	0	0	0	0	0	0	0	0	0	0	0	0	0	0	
	L07	0	0	0	0	0	0	0	0	0	0	0	0	0	0	0	0	0	0	
	L08	0	0	0	0	0	0	0	0	0	0	0	0	0	0	0	0	0	0	
	L09	0	0	0	0	0	0	0	0	0	0	0	0	0	0	0	0	0	0	
	R01	0	0	0	0	0	0	0	0	0	0	0	0	0	0	0	0	0	0	
	R02	0	0	0	0	0	0	0	0	0	0	0	0	0	0	0	0	0	0	
	R03	0	0	0	0	0	0	0	0	0	0	0	0	0	0	0	0	0	0	
	R04	0	0	0	0	0	0	0	0	0	0	0	0	0	0	0	0	0	0	
	R05	0	0	0	0	0	0	0	0	0	0	0	0	0	0	0	0	0	0	
R06	0	0	0	0	0	0	0	0	0	0	0	0	0	0	0	0	0	0		
R07	0	0	0	0	0	0	0	0	0	0	0	0	0	0	0	0	0	0		
R08	0	0	0	0	0	0	0	0	0	0	0	0	0	0	0	0	0	0		
R09	0	0	0	0	0	0	0	0	0	0	0	0	0	0	0	0	0	0		
R10	0	0	0	0	0	0	0	0	0	0	0	0	0	0	0	0	0	0		
R11	0	0	0	0	0	0	0	0	0	0	0	0	0	0	0	0	0	0		
R12	0	0	0	0	0	0	0	0	0	0	0	0	0	0	0	0	0	0		
R13	0	0	0	0	0	0	0	0	0	0	0	0	0	0	0	0	0	0		
R14	0	0	0	0	0	0	0	0	0	0	0	0	0	0	0	0	0	0		
合計	富士川 1/150 区間	0	0	0	0	0	0	0	0	0	0	0	0	0	0	0	0	0	0	

様式-3 被害額 水系名:富士川 河川名:富士川 確率規模: 1/5 河道条件:事業着手時点(H18) 単位:百万円

区間	氾濫ブロック	一般資産被害額						農作物被害			公共土木 施設等 被害額	営業停止 損失	家庭における応急対策費用			事業所 における 応急 対策費用	その他の 間接被害	小計	合計	
		家屋	家庭用品	事業所資産		農漁家資産		小計	水稻	畑作物			小計	清掃労働 対価	代替活動 等					小計
				償却	在庫	償却	在庫													
富士川 1/150 区間	L01	0	0	0	0	0	0	0	0	0	0	0	0	0	0	0	0	0		
	L02	0	0	0	0	0	0	0	0	0	0	0	0	0	0	0	0	0		
	L03	0	0	0	0	0	0	0	0	0	0	0	0	0	0	0	0	0		
	L04	0	0	0	0	0	0	0	0	0	0	0	0	0	0	0	0	0		
	L05	0	0	0	0	0	0	0	0	0	0	0	0	0	0	0	0	0		
	L06	0	0	0	0	0	0	0	0	0	0	0	0	0	0	0	0	0		
	L07	0	0	0	0	0	0	0	0	0	0	0	0	0	0	0	0	0		
	L08	0	0	0	0	0	0	0	0	0	0	0	0	0	0	0	0	0		
	L09	0	0	0	0	0	0	0	0	0	0	0	0	0	0	0	0	0		
	R01	0	0	0	0	0	0	0	0	0	0	0	0	0	0	0	0	0		
	R02	0	0	0	0	0	0	0	0	0	0	0	0	0	0	0	0	0		
	R03	0	0	0	0	0	0	0	0	0	0	0	0	0	0	0	0	0		
	R04	0	0	0	0	0	0	0	0	0	0	0	0	0	0	0	0	0		
	R05	0	0	0	0	0	0	0	0	0	0	0	0	0	0	0	0	0		
	R06	0	0	0	0	0	0	0	0	0	0	0	0	0	0	0	0	0		
R07	0	0	0	0	0	0	0	0	0	0	0	0	0	0	0	0	0			
R08	0	0	0	0	0	0	0	0	0	0	0	0	0	0	0	0	0			
R09	0	0	0	0	0	0	0	0	0	0	0	0	0	0	0	0	0			
R10	0	0	0	0	0	0	0	0	0	0	0	0	0	0	0	0	0			
R11	0	0	0	0	0	0	0	0	0	0	0	0	0	0	0	0	0			
R12	0	0	0	0	0	0	0	0	0	0	0	0	0	0	0	0	0			
R13	0	0	0	0	0	0	0	0	0	0	0	0	0	0	0	0	0			
R14	0	0	0	0	0	0	0	0	0	0	0	0	0	0	0	0	0			
合計	富士川 1/150 区間	0	0	0	0	0	0	0	0	0	0	0	0	0	0	0	0	0		

様式-3 被害額 水系名:富士川 河川名:富士川 確率規模: 1/10 河道条件:事業着手時点(H18) 単位:百万円

区間	氾濫ブロック	一般資産被害額						農作物被害			公共土木 施設等 被害額	営業停止 損失	家庭における応急対策費用			事業所 における 応急 対策費用	その他の 間接被害	小計	合計	
		家屋	家庭用品	事業所資産		農漁家資産		小計	水稻	畑作物			小計	清掃労働 対価	代替活動 等					小計
				償却	在庫	償却	在庫													
富士川 1/150 区間	L01	0	0	0	0	0	0	0	0	0	0	0	0	0	0	0	0	0		
	L02	0	0	0	0	0	0	0	0	0	0	0	0	0	0	0	0	0		
	L03	0	0	0	0	0	0	0	0	0	0	0	0	0	0	0	0	0		
	L04	0	0	0	0	0	0	0	0	0	0	0	0	0	0	0	0	0		
	L05	0	0	0	0	0	0	0	0	0	0	0	0	0	0	0	0	0		
	L06	0	0	0	0	0	0	0	0	0	0	0	0	0	0	0	0	0		
	L07	0	0	0	0	0	0	0	0	0	0	0	0	0	0	0	0	0		
	L08	0	0	0	0	0	0	0	0	0	0	0	0	0	0	0	0	0		
	L09	0	0	0	0	0	0	0	0	0	0	0	0	0	0	0	0	0		
	R01	0	0	0	0	0	0	0	0	0	0	0	0	0	0	0	0	0		
	R02	0	0	0	0	0	0	0	0	0	0	0	0	0	0	0	0	0		
	R03	0	0	0	0	0	0	0	0	0	0	0	0	0	0	0	0	0		
	R04	0	0	0	0	0	0	0	0	0	0	0	0	0	0	0	0	0		
	R05	0	0	0	0	0	0	0	0	0	0	0	0	0	0	0	0	0		
	R06	0	0	0	0	0	0	0	0	0	0	0	0	0	0	0	0	0		
R07	0	0	0	0	0	0	0	0	0	0	0	0	0	0	0	0	0			
R08	249	97	24	11	0	0	380	1	1	2	644	12	4	6	10	15	0	15	1,064	
R09	0	0	0	0	0	0	0	0	0	0	0	0	0	0	0	0	0	0	0	
R10	0	0	0	0	0	0	0	0	0	0	0	0	0	0	0	0	0	0	0	
R11	0	0	0	0	0	0	0	0	0	0	0	0	0	0	0	0	0	0	0	
R12	0	0	0	0	0	0	0	0	0	0	0	0	0	0	0	0	0	0	0	
R13	0	0	0	0	0	0	0	0	0	0	0	0	0	0	0	0	0	0	0	
R14	0	0	0	0	0	0	0	0	0	0	0	0	0	0	0	0	0	0	0	
合計	富士川 1/150 区間	249	97	24	11	0	380	1	1	2	644	12	4	6	10	15	0	15	1,064	

様式-3 被害額 水系名:富士川 河川名:富士川 確率規模: 1/20 河道条件:事業着手時点(H18) 単位:百万円

区間	氾濫ブロック	一般資産被害額								農作物被害			公共土木 施設等 被害額	営業停止 損失	家庭における応急対策費用			事業所 における 応急 対策費用	その他の 間接被害	小計	合計
		家屋	家庭用品	事業所資産		農漁家資産		小計	水稻	畑作物	小計	清掃労働 対価			代替活動 等	小計					
				償却	在庫	償却	在庫														
富士川 1/150 区間	L01	0	0	0	0	0	0	0	0	0	0	0	0	0	0	0	0	0	0	0	
	L02	0	0	0	0	0	0	0	0	0	0	0	0	0	0	0	0	0	0	0	
	L03	0	0	0	0	0	0	0	0	0	0	0	0	0	0	0	0	0	0	0	
	L04	0	0	0	0	0	0	0	0	0	0	0	0	0	0	0	0	0	0	0	
	L05	0	0	0	0	0	0	0	0	0	0	0	0	0	0	0	0	0	0	0	
	L06	0	0	0	0	0	0	0	0	0	0	0	0	0	0	0	0	0	0	0	
	L07	0	0	0	0	0	0	0	0	0	0	0	0	0	0	0	0	0	0	0	
	L08	0	0	0	0	0	0	0	0	0	0	0	0	0	0	0	0	0	0	0	
	L09	0	0	0	0	0	0	0	0	0	0	0	0	0	0	0	0	0	0	0	
	R01	0	0	0	0	0	0	0	0	0	0	0	0	0	0	0	0	0	0	0	
	R02	0	0	0	0	0	0	0	0	0	0	0	0	0	0	0	0	0	0	0	
	R03	0	0	0	0	0	0	0	0	0	0	0	0	0	0	0	0	0	0	0	
	R04	0	0	0	0	0	0	0	0	0	0	0	0	0	0	0	0	0	0	0	
	R05	0	0	0	0	0	0	0	0	0	0	0	0	0	0	0	0	0	0	0	
	R06	0	0	0	0	0	0	0	0	0	0	0	0	0	0	0	0	0	0	0	
R07	0	0	0	0	0	0	0	0	0	0	0	0	0	0	0	0	0	0	0		
R08	783	308	109	45	0	0	1,244	3	2	5	2,108	42	12	15	27	45	0	45	3,471		
R09	0	0	0	0	0	0	0	0	0	0	0	0	0	0	0	0	0	0	0		
R10	0	0	0	0	0	0	0	0	0	0	0	0	0	0	0	0	0	0	0		
R11	0	0	0	0	0	0	0	0	0	0	0	0	0	0	0	0	0	0	0		
R12	0	0	0	0	0	0	0	0	0	0	0	0	0	0	0	0	0	0	0		
R13	0	0	0	0	0	0	0	0	0	0	0	0	0	0	0	0	0	0	0		
R14	0	0	0	0	0	0	0	0	0	0	0	0	0	0	0	0	0	0	0		
合計	富士川 1/150 区間	783	308	109	45	0	1,244	3	2	5	2,108	42	12	15	27	45	0	45	3,471		

様式-3 被害額 水系名:富士川 河川名:富士川 確率規模: 1/30 河道条件:事業着手時点(H18) 単位:百万円

区間	氾濫ブロック	一般資産被害額								農作物被害			公共土木 施設等 被害額	営業停止 損失	家庭における応急対策費用			事業所 における 応急 対策費用	その他の 間接被害	小計	合計
		家屋	家庭用品	事業所資産		農漁家資産		小計	水稻	畑作物	小計	清掃労働 対価			代替活動 等	小計					
				償却	在庫	償却	在庫														
富士川 1/150 区間	L01	0	0	0	0	0	0	0	0	0	0	0	0	0	0	0	0	0	0	0	
	L02	0	0	0	0	0	0	0	0	0	0	0	0	0	0	0	0	0	0	0	
	L03	0	0	0	0	0	0	0	0	0	0	0	0	0	0	0	0	0	0	0	
	L04	0	0	0	0	0	0	0	0	0	0	0	0	0	0	0	0	0	0	0	
	L05	0	0	0	0	0	0	0	0	0	0	0	0	0	0	0	0	0	0	0	
	L06	0	0	0	0	0	0	0	0	0	0	0	0	0	0	0	0	0	0	0	
	L07	0	0	0	0	0	0	0	0	0	0	0	0	0	0	0	0	0	0	0	
	L08	0	0	0	0	0	0	0	0	0	0	0	0	0	0	0	0	0	0	0	
	L09	0	0	0	0	0	0	0	0	0	0	0	0	0	0	0	0	0	0	0	
	R01	0	0	0	0	0	0	0	0	0	0	0	0	0	0	0	0	0	0	0	
	R02	0	0	0	0	0	0	0	0	0	0	0	0	0	0	0	0	0	0	0	
	R03	0	0	0	0	0	0	0	0	0	0	0	0	0	0	0	0	0	0	0	
	R04	0	0	0	0	0	0	0	0	0	0	0	0	0	0	0	0	0	0	0	
	R05	0	0	0	0	0	0	0	0	0	0	0	0	0	0	0	0	0	0	0	
	R06	0	0	0	0	0	0	0	0	0	0	0	0	0	0	0	0	0	0	0	
R07	0	0	0	0	0	0	0	0	0	0	0	0	0	0	0	0	0	0	0		
R08	1,154	463	189	76	0	0	1,883	4	2	6	3,190	60	17	20	37	65	0	65	5,240		
R09	0	0	0	0	0	0	0	0	0	0	0	0	0	0	0	0	0	0	0		
R10	0	0	0	0	0	0	0	0	0	0	0	0	0	0	0	0	0	0	0		
R11	0	0	0	0	0	0	0	0	0	0	0	0	0	0	0	0	0	0	0		
R12	0	0	0	0	0	0	0	0	0	0	0	0	0	0	0	0	0	0	0		
R13	0	0	0	0	0	0	0	0	0	0	0	0	0	0	0	0	0	0	0		
R14	0	0	0	0	0	0	0	0	0	0	0	0	0	0	0	0	0	0	0		
合計	富士川 1/150 区間	1,154	463	189	76	0	1,883	4	2	6	3,190	60	17	20	37	65	0	65	5,240		

様式-3 被害額 水系名:富士川 河川名:富士川 確率規模: 1/50 河道条件:事業着手時点(H18) 単位:百万円

区間	氾濫ブロック	一般資産被害額						農作物被害			公共土木 施設等 被害額	営業停止 損失	家庭における応急対策費用			事業所に おける応急 対策費用	その他の 間接被害	小計	合計	
		家屋	家庭用品	事業所資産		農漁家資産		小計	水稻	畑作物			小計	清掃労働 対価	代替活動 等					小計
				償却	在庫	償却	在庫													
富士川 1/50 区間	L01	0	0	0	0	0	0	0	0	0	0	0	0	0	0	0	0	0		
	L02	0	0	0	0	0	0	0	0	0	0	0	0	0	0	0	0	0		
	L03	0	0	0	0	0	0	0	0	0	0	0	0	0	0	0	0	0		
	L04	0	0	0	0	0	0	0	1	0	1	0	0	0	0	0	0	1		
	L05	0	0	0	0	0	0	0	0	0	0	0	0	0	0	0	0	0		
	L06	0	0	0	0	0	0	0	0	0	0	0	0	0	0	0	0	0		
	L07	0	0	0	0	0	0	0	0	0	0	0	0	0	0	0	0	0		
	L08	0	0	0	0	0	0	0	0	0	0	0	0	0	0	0	0	0		
	L09	0	0	0	0	0	0	0	0	0	0	0	0	0	0	0	0	0		
	R01	0	0	0	0	0	0	0	0	0	0	0	0	0	0	0	0	0		
	R02	0	0	0	0	0	0	0	0	0	0	0	0	0	0	0	0	0		
	R03	0	0	0	0	0	0	0	0	0	0	0	0	0	0	0	0	0		
	R04	0	0	0	0	0	0	0	0	0	0	0	0	0	0	0	0	0		
	R05	0	0	0	0	0	0	0	0	0	0	0	0	0	0	0	0	0		
	R06	0	0	0	0	0	0	0	0	0	0	0	0	0	0	0	0	0		
R07	0	0	0	0	0	0	0	0	0	0	0	0	0	0	0	0	0			
R08	1,777	713	328	138	0	0	2,957	5	2	7	5,008	94	25	27	53	103	0	103	8,222	
R09	0	0	0	0	0	0	0	0	0	0	0	0	0	0	0	0	0	0	0	
R10	0	0	0	0	0	0	0	0	0	0	0	0	0	0	0	0	0	0	0	
R11	0	0	0	0	0	0	0	0	0	0	0	0	0	0	0	0	0	0	0	
R12	269	122	27	19	0	0	437	4	0	4	740	12	5	6	11	7	0	7	1,211	
R13	0	0	0	0	0	0	0	0	0	0	0	0	0	0	0	0	0	0	0	
R14	0	0	0	0	0	0	0	0	0	0	0	0	0	0	0	0	0	0	0	
合計	富士川 1/50 区間	2,046	835	355	157	0	0	3,394	9	2	12	5,749	106	30	34	64	110	0	110	9,434

様式-3 被害額 水系名:富士川 河川名:富士川 確率規模: 1/70 河道条件:事業着手時点(H18) 単位:百万円

区間	氾濫ブロック	一般資産被害額						農作物被害			公共土木 施設等 被害額	営業停止 損失	家庭における応急対策費用			事業所に おける応急 対策費用	その他の 間接被害	小計	合計	
		家屋	家庭用品	事業所資産		農漁家資産		小計	水稻	畑作物			小計	清掃労働 対価	代替活動 等					小計
				償却	在庫	償却	在庫													
富士川 1/50 区間	L01	0	0	0	0	0	0	0	0	0	0	0	0	0	0	0	0	0	0	0
	L02	0	0	0	0	0	0	0	0	0	0	0	0	0	0	0	0	0	0	0
	L03	0	0	0	0	0	0	0	0	0	0	0	0	0	0	0	0	0	0	0
	L04	0	0	0	0	0	0	0	1	0	1	0	0	0	0	0	0	0	0	1
	L05	0	0	0	0	0	0	0	0	0	0	0	0	0	0	0	0	0	0	0
	L06	0	0	0	0	0	0	0	0	0	0	0	0	0	0	0	0	0	0	0
	L07	0	0	0	0	0	0	0	0	0	0	0	0	0	0	0	0	0	0	0
	L08	0	0	0	0	0	0	0	0	0	0	0	0	0	0	0	0	0	0	0
	L09	0	0	0	0	0	0	0	0	0	0	0	0	0	0	0	0	0	0	0
	R01	0	0	0	0	0	0	0	0	0	0	0	0	0	0	0	0	0	0	0
	R02	0	0	0	0	0	0	0	0	0	0	0	0	0	0	0	0	0	0	0
	R03	0	0	0	0	0	0	0	0	0	0	0	0	0	0	0	0	0	0	0
	R04	0	0	0	0	0	0	0	0	0	0	0	0	0	0	0	0	0	0	0
	R05	0	0	0	0	0	0	0	0	0	0	0	0	0	0	0	0	0	0	0
	R06	0	0	0	0	0	0	0	0	0	0	0	0	0	0	0	0	0	0	0
R07	0	0	0	0	0	0	0	0	0	0	0	0	0	0	0	0	0	0	0	
R08	2,311	914	410	180	0	0	3,815	6	2	8	6,463	117	33	32	65	134	0	134	10,601	
R09	0	0	0	0	0	0	0	0	0	0	0	0	0	0	0	0	0	0	0	
R10	0	0	0	0	0	0	0	0	0	0	0	0	0	0	0	0	0	0	0	
R11	0	0	0	0	0	0	0	0	0	0	0	0	0	0	0	0	0	0	0	
R12	389	209	43	30	0	0	672	4	0	4	1,138	17	7	9	16	11	0	11	1,858	
R13	0	0	0	0	0	0	0	0	0	0	0	0	0	0	0	0	0	0	0	
R14	0	0	0	0	0	0	0	0	0	0	0	0	0	0	0	0	0	0	0	
合計	富士川 1/50 区間	2,700	1,123	453	211	0	0	4,487	11	2	13	7,601	134	40	41	80	145	0	145	12,460

様式-3 被害額 水系名:富士川 河川名:富士川 確率規模: 1/85 河道条件:事業着手時点(H18) 単位:百万円

区間	氾濫ブロック	一般資産被害額								農作物被害			公共土木 施設等 被害額	営業停止 損失	家庭における応急対策費用			事業所に おける応急 対策費用	その他の 間接被害	小計	合計
		家屋	家庭用品	事業所資産		農漁家資産		小計	水稻	畑作物	小計	清掃労働 対価			代替活動 等	小計					
				償却	在庫	償却	在庫														
富士川 1/150 区間	L01	0	0	0	0	0	0	0	0	0	0	0	0	0	0	0	0	0	0	0	
	L02	0	0	0	0	0	0	0	0	0	0	0	0	0	0	0	0	0	0	0	
	L03	0	0	0	0	0	0	0	0	0	0	0	0	0	0	0	0	0	0	0	
	L04	0	0	0	0	0	0	0	0	1	0	1	0	0	0	0	0	0	0	0	1
	L05	0	0	0	0	0	0	0	0	0	0	0	0	0	0	0	0	0	0	0	0
	L06	0	0	0	0	0	0	0	0	0	0	0	0	0	0	0	0	0	0	0	0
	L07	0	0	0	0	0	0	0	0	0	0	0	0	0	0	0	0	0	0	0	0
	L08	0	0	0	0	0	0	0	0	0	0	0	0	0	0	0	0	0	0	0	0
	L09	0	0	0	0	0	0	0	0	0	0	0	0	0	0	0	0	0	0	0	0
	R01	0	0	0	0	0	0	0	0	0	0	0	0	0	0	0	0	0	0	0	0
	R02	0	0	0	0	0	0	0	0	0	0	0	0	0	0	0	0	0	0	0	0
	R03	0	0	0	0	0	0	0	0	0	0	0	0	0	0	0	0	0	0	0	0
	R04	0	0	0	0	0	0	0	0	0	0	0	0	0	0	0	0	0	0	0	0
	R05	0	0	0	0	0	0	0	0	0	0	0	0	0	0	0	0	0	0	0	0
	R06	0	0	0	0	0	0	0	0	0	0	0	0	0	0	0	0	0	0	0	0
R07	0	0	0	0	0	0	0	0	0	0	0	0	0	0	0	0	0	0	0	0	
R08	2,486	958	451	199	0	0	4,094	6	2	8	6,936	127	35	33	68	141	0	141	11,374		
R09	0	0	0	0	0	0	0	0	0	0	0	0	0	0	0	0	0	0	0	0	
R10	0	0	0	0	0	0	0	0	0	0	0	0	0	0	0	0	0	0	0	0	
R11	0	0	0	0	0	0	0	0	0	0	0	0	0	0	0	0	0	0	0	0	
R12	423	221	46	32	0	0	722	4	0	4	1,224	18	8	9	17	12	0	12	1,997		
R13	0	0	0	0	0	0	0	0	0	0	0	0	0	0	0	0	0	0	0	0	
R14	0	0	0	0	0	0	0	0	0	0	0	0	0	0	0	0	0	0	0	0	
合計	富士川 1/150 区間	2,908	1,180	497	231	0	4,817	11	2	14	8,159	145	42	43	85	153	0	153	13,373		

様式-3 被害額 水系名:富士川 河川名:富士川 確率規模: 1/100 河道条件:事業着手時点(H18) 単位:百万円

区間	氾濫ブロック	一般資産被害額								農作物被害			公共土木 施設等 被害額	営業停止 損失	家庭における応急対策費用			事業所に おける応急 対策費用	その他の 間接被害	小計	合計
		家屋	家庭用品	事業所資産		農漁家資産		小計	水稻	畑作物	小計	清掃労働 対価			代替活動 等	小計					
				償却	在庫	償却	在庫														
富士川 1/150 区間	L01	0	0	0	0	0	0	0	0	0	0	0	0	0	0	0	0	0	0	0	
	L02	0	0	0	0	0	0	0	1	0	1	0	0	0	0	0	0	0	0	0	1
	L03	11	4	2	1	0	0	18	0	0	0	30	1	0	0	0	0	0	0	48	
	L04	0	0	0	0	0	0	0	1	0	1	0	0	0	0	0	0	0	0	1	
	L05	0	0	0	0	0	0	0	0	0	0	0	0	0	0	0	0	0	0	0	
	L06	0	0	0	0	0	0	0	0	0	0	0	0	0	0	0	0	0	0	0	
	L07	0	0	0	0	0	0	0	0	0	0	0	0	0	0	0	0	0	0	0	
	L08	74	56	7	13	0	0	151	2	0	2	255	4	2	2	4	4	0	4	420	
	L09	272	275	116	67	0	0	730	5	0	5	1,236	40	10	8	17	24	0	24	2,052	
	R01	0	0	0	0	0	0	0	0	0	0	0	0	0	0	0	0	0	0	0	0
	R02	759	366	49	54	3	1	1,232	0	0	0	2,087	64	13	10	23	46	0	46	3,452	
	R03	0	0	0	0	0	0	0	0	0	0	0	0	0	0	0	0	0	0	0	0
	R04	0	0	0	0	0	0	0	0	0	0	0	0	0	0	0	0	0	0	0	0
	R05	0	0	0	0	0	0	0	0	0	0	0	0	0	0	0	0	0	0	0	0
	R06	48	18	14	3	0	0	83	0	1	1	141	4	1	1	2	2	0	2	233	
R07	0	0	0	0	0	0	0	0	0	0	0	0	0	0	0	0	0	0	0	0	
R08	2,893	1,084	528	240	0	0	4,746	6	3	9	8,040	149	39	36	75	160	0	160	13,180		
R09	40	18	4	2	0	0	64	1	0	1	108	1	1	1	2	2	0	2	178		
R10	0	0	0	0	0	0	0	0	0	0	0	0	0	0	0	0	0	0	0	0	
R11	0	0	0	0	0	0	0	1	0	1	0	0	0	0	0	0	0	0	1	1	
R12	628	320	69	52	0	0	1,069	4	0	4	1,811	26	12	12	24	19	0	19	2,954		
R13	0	0	0	0	0	0	0	0	0	0	0	0	0	0	0	0	0	0	0	0	
R14	0	0	0	0	0	0	0	0	0	0	0	0	0	0	0	0	0	0	0	0	
合計	富士川 1/150 区間	4,726	2,142	787	432	4	8,092	22	4	26	13,708	290	78	70	148	257	0	257	22,521		

様式-3 被害額 水系名:富士川 河川名:富士川 確率規模: 1/150 河道条件:事業着手時点(H18) 単位:百万円

区間	氾濫ブロック	一般資産被害額						小計	農作物被害			公共土木 施設等 被害額	営業停止 損失	家庭における応急対策費用			事業所 における 応急 対策費用	その他の 間接被害	小計	合計
		家屋	家庭用品	事業所資産		農漁家資産			水稲	畑作物	小計			清掃労働 対価	代替活動 等	小計				
				償却	在庫	償却	在庫													
富士川 1/150 区間	L01	0	0	0	0	0	0	0	0	0	0	0	0	0	0	0	0	0	0	0
	L02	8	1	2	2	0	0	13	2	0	2	22	1	0	0	0	1	0	1	39
	L03	24	10	4	3	0	0	41	0	0	0	69	2	0	1	1	1	0	1	113
	L04	0	0	0	0	0	0	0	1	0	1	0	0	0	0	0	0	0	0	1
	L05	0	0	0	0	0	0	0	0	0	0	0	0	0	0	0	0	0	0	0
	L06	0	0	0	0	0	0	0	0	0	0	0	0	0	0	0	0	0	0	0
	L07	0	0	0	0	0	0	0	0	0	0	0	0	0	0	0	0	0	0	0
	L08	98	68	8	16	0	0	191	2	0	2	323	5	3	2	5	5	0	5	530
	L09	362	301	121	71	0	0	854	5	0	5	1,447	45	11	9	20	26	0	26	2,397
	R01	17	11	0	0	0	0	29	0	0	0	49	0	0	0	1	1	0	1	79
	R02	826	403	53	59	3	1	1,345	0	0	0	2,278	69	15	10	25	51	0	51	3,768
	R03	0	0	0	0	0	0	0	0	0	0	0	0	0	0	0	0	0	0	0
	R04	612	47	7	5	0	0	671	0	8	8	1,137	2	2	1	3	6	0	6	1,827
	R05	0	0	0	0	0	0	0	0	0	0	0	0	0	0	0	0	0	0	0
	R06	95	36	27	8	0	0	166	0	2	2	281	8	1	2	3	4	0	4	464
R07	0	0	0	0	0	0	0	0	0	0	0	0	0	0	0	0	0	0	0	
R08	3,570	1,354	617	290	0	0	5,832	7	3	9	9,879	179	47	41	88	196	0	196	16,183	
R09	68	33	7	3	0	0	111	1	0	1	189	2	1	2	3	3	0	3	309	
R10	0	0	0	0	0	0	0	0	0	0	0	0	0	0	0	0	0	0	0	
R11	0	0	0	0	0	0	0	0	1	0	0	0	0	0	0	0	0	0	1	
R12	788	398	84	66	0	0	1,336	4	0	4	2,263	32	15	14	29	24	0	24	3,688	
R13	0	0	0	0	0	0	0	0	0	0	0	0	0	0	0	0	0	0	0	
R14	0	0	0	0	0	0	0	0	0	0	0	0	0	0	0	0	0	0	0	
合計	富士川 1/150 区間	6,467	2,662	931	522	4	2	10,588	24	13	37	17,936	346	95	83	178	316	0	316	29,400

様式-3 被害額 水系名:富士川 河川名:富士川 確率規模: 1/3 河道条件:事業着手時点(H18) 単位:百万円

区間	氾濫ブロック	一般資産被害額						農作物被害			公共土木 施設等 被害額	営業停止 損失	家庭における応急対策費用			事業所に おける応急 対策費用	その他の 間接被害	小計	合計	
		家屋	家庭用品	事業所資産		農漁家資産		小計	水稻	畑作物			小計	清掃労働 対価	代替活動 等					小計
				償却	在庫	償却	在庫													
富士川 1/100 区間	L10	0	0	0	0	0	0	0	0	0	0	0	0	0	0	0	0	0		
	L11	0	0	0	0	0	0	0	0	0	0	0	0	0	0	0	0	0		
	L12	0	0	0	0	0	0	0	0	0	0	0	0	0	0	0	0	0		
	L13	0	0	0	0	0	0	0	0	0	0	0	0	0	0	0	0	0		
	L14	0	0	0	0	0	0	0	0	0	0	0	0	0	0	0	0	0		
	L15	0	0	0	0	0	0	0	0	0	0	0	0	0	0	0	0	0		
	L16	0	0	0	0	0	0	0	0	0	0	0	0	0	0	0	0	0		
	L17	0	0	0	0	0	0	0	0	0	0	0	0	0	0	0	0	0		
	L18	0	0	0	0	0	0	0	0	0	0	0	0	0	0	0	0	0		
	L19	0	0	0	0	0	0	0	0	0	0	0	0	0	0	0	0	0		
	R15	0	0	0	0	0	0	0	0	0	0	0	0	0	0	0	0	0		
	R16	0	0	0	0	0	0	0	0	0	0	0	0	0	0	0	0	0		
	R17	0	0	0	0	0	0	0	0	0	0	0	0	0	0	0	0	0		
	R18	0	0	0	0	0	0	0	0	0	0	0	0	0	0	0	0	0		
	R19	0	0	0	0	0	0	0	0	0	0	0	0	0	0	0	0	0		
	R20	0	0	0	0	0	0	0	0	0	0	0	0	0	0	0	0	0		
	R21	0	0	0	0	0	0	0	0	0	0	0	0	0	0	0	0	0		
	R22	0	0	0	0	0	0	0	0	0	0	0	0	0	0	0	0	0		
	R23	0	0	0	0	0	0	0	0	0	0	0	0	0	0	0	0	0		
	合計	富士川 1/100 区間	0	0	0	0	0	0	0	0	0	0	0	0	0	0	0	0	0	

様式-3 被害額 水系名:富士川 河川名:富士川 確率規模: 1/5 河道条件:事業着手時点(H18) 単位:百万円

区間	氾濫ブロック	一般資産被害額						農作物被害			公共土木 施設等 被害額	営業停止 損失	家庭における応急対策費用			事業所に おける応急 対策費用	その他の 間接被害	小計	合計	
		家屋	家庭用品	事業所資産		農漁家資産		小計	水稻	畑作物			小計	清掃労働 対価	代替活動 等					小計
				償却	在庫	償却	在庫													
富士川 1/100 区間	L10	0	0	0	0	0	0	0	0	0	0	0	0	0	0	0	0	0		
	L11	0	0	0	0	0	0	0	0	0	0	0	0	0	0	0	0	0		
	L12	0	0	0	0	0	0	0	0	0	0	0	0	0	0	0	0	0		
	L13	0	0	0	0	0	0	0	0	0	0	0	0	0	0	0	0	0		
	L14	0	0	0	0	0	0	0	0	0	0	0	0	0	0	0	0	0		
	L15	0	0	0	0	0	0	0	0	0	0	0	0	0	0	0	0	0		
	L16	0	0	0	0	0	0	0	0	0	0	0	0	0	0	0	0	0		
	L17	0	0	0	0	0	0	0	0	0	0	0	0	0	0	0	0	0		
	L18	0	0	0	0	0	0	0	0	0	0	0	0	0	0	0	0	0		
	L19	0	0	0	0	0	0	0	0	0	0	0	0	0	0	0	0	0		
	R15	0	0	0	0	0	0	0	0	0	0	0	0	0	0	0	0	0		
	R16	0	0	0	0	0	0	0	0	0	0	0	0	0	0	0	0	0		
	R17	0	0	0	0	0	0	0	0	0	0	0	0	0	0	0	0	0		
	R18	0	0	0	0	0	0	0	0	0	0	0	0	0	0	0	0	0		
	R19	0	0	0	0	0	0	0	0	0	0	0	0	0	0	0	0	0		
	R20	0	0	0	0	0	0	0	0	0	0	0	0	0	0	0	0	0		
	R21	0	0	0	0	0	0	0	0	0	0	0	0	0	0	0	0	0		
	R22	0	0	0	0	0	0	0	0	0	0	0	0	0	0	0	0	0		
	R23	0	0	0	0	0	0	0	0	0	0	0	0	0	0	0	0	0		
	合計	富士川 1/100 区間	0	0	0	0	0	0	0	0	0	0	0	0	0	0	0	0	0	

様式-3 被害額 水系名:富士川 河川名:富士川 確率規模: 1/10 河道条件:事業着手時点(H18) 単位:百万円

区間	氾濫ブロック	一般資産被害額						農作物被害			公共土木 施設等 被害額	営業停止 損失	家庭における応急対策費用			事業所に おける応急 対策費用	その他の 間接被害	小計	合計	
		家屋	家庭用品	事業所資産		農漁家資産		小計	水稻	畑作物			小計	清掃労働 対価	代替活動 等					小計
				償却	在庫	償却	在庫													
富士川 1/100 区間	L10	0	0	0	0	0	0	0	0	0	0	0	0	0	0	0	0	0	0	
	L11	0	0	0	0	0	0	0	0	0	0	0	0	0	0	0	0	0	0	
	L12	0	0	0	0	0	0	0	0	0	0	0	0	0	0	0	0	0	0	
	L13	0	0	0	0	0	0	0	0	0	0	0	0	0	0	0	0	0	0	
	L14	0	0	0	0	0	0	0	0	0	0	0	0	0	0	0	0	0	0	
	L15	0	0	0	0	0	0	0	0	0	0	0	0	0	0	0	0	0	0	
	L16	0	0	0	0	0	0	0	0	0	0	0	0	0	0	0	0	0	0	
	L17	0	0	0	0	0	0	0	0	0	0	0	0	0	0	0	0	0	0	
	L18	0	0	0	0	0	0	0	0	0	0	0	0	0	0	0	0	0	0	
	L19	0	0	0	0	0	0	0	0	0	0	0	0	0	0	0	0	0	0	
	R15	0	0	0	0	0	0	0	0	0	0	0	0	0	0	0	0	0	0	
	R16	0	0	0	0	0	0	0	0	0	0	0	0	0	0	0	0	0	0	
	R17	0	0	0	0	0	0	0	0	0	0	0	0	0	0	0	0	0	0	
	R18	0	0	0	0	0	0	0	0	0	0	0	0	0	0	0	0	0	0	
	R19	0	0	0	0	0	0	0	0	0	0	0	0	0	0	0	0	0	0	
	R20	0	0	0	0	0	0	0	0	0	0	0	0	0	0	0	0	0	0	
	R21	0	0	0	0	0	0	0	0	0	0	0	0	0	0	0	0	0	0	
	R22	0	0	0	0	0	0	0	0	0	0	0	0	0	0	0	0	0	0	
	R23	0	0	0	0	0	0	0	0	0	0	0	0	0	0	0	0	0	0	
	合計	富士川 1/100 区間	0	0	0	0	0	0	0	0	0	0	0	0	0	0	0	0	0	0

様式-3 被害額 水系名:富士川 河川名:富士川 確率規模: 1/20 河道条件:事業着手時点(H18) 単位:百万円

区間	氾濫ブロック	一般資産被害額						農作物被害			公共土木 施設等 被害額	営業停止 損失	家庭における応急対策費用			事業所に おける応急 対策費用	その他の 間接被害	小計	合計	
		家屋	家庭用品	事業所資産		農漁家資産		小計	水稻	畑作物			小計	清掃労働 対価	代替活動 等					小計
				償却	在庫	償却	在庫													
富士川 1/100 区間	L10	0	0	0	0	0	0	0	0	0	0	0	0	0	0	0	0	0	0	
	L11	0	0	0	0	0	0	0	0	0	0	0	0	0	0	0	0	0	0	
	L12	0	0	0	0	0	0	0	0	0	0	0	0	0	0	0	0	0	0	
	L13	1,090	517	204	124	1	0	1,937	10	14	24	3,282	76	20	27	48	45	0	45	5,413
	L14	0	0	0	0	0	0	0	0	0	0	0	0	0	0	0	0	0	0	0
	L15	0	0	0	0	0	0	0	0	0	0	0	0	0	0	0	0	0	0	0
	L16	0	0	0	0	0	0	0	0	0	0	0	0	0	0	0	0	0	0	0
	L17	0	0	0	0	0	0	0	0	0	0	0	0	0	0	0	0	0	0	0
	L18	0	0	0	0	0	0	0	0	0	0	0	0	0	0	0	0	0	0	0
	L19	0	0	0	0	0	0	0	0	0	0	0	0	0	0	0	0	0	0	0
	R15	0	0	0	0	0	0	0	0	0	0	0	0	0	0	0	0	0	0	0
	R16	0	0	0	0	0	0	0	0	0	0	0	0	0	0	0	0	0	0	0
	R17	0	0	0	0	0	0	0	0	0	0	0	0	0	0	0	0	0	0	0
	R18	36	10	1	1	0	0	48	1	0	1	81	1	1	1	1	1	0	1	133
	R19	0	0	0	0	0	0	0	0	0	0	0	0	0	0	0	0	0	0	0
	R20	0	0	0	0	0	0	0	0	0	0	0	0	0	0	0	0	0	0	0
	R21	0	0	0	0	0	0	0	0	0	0	0	0	0	0	0	0	0	0	0
	R22	0	0	0	0	0	0	0	0	0	0	0	0	0	0	0	0	0	0	0
	R23	0	0	0	0	0	0	0	0	0	0	0	0	0	0	0	0	0	0	0
	合計	富士川 1/100 区間	1,126	527	206	125	1	1,985	12	14	25	3,363	77	21	28	49	46	0	46	5,546

様式-3 被害額 水系名:富士川 河川名:富士川 確率規模: 1/30 河道条件:事業着手時点(H18) 単位:百万円

区間	氾濫ブロック	一般資産被害額						農作物被害			公共土木 施設等 被害額	営業停止 損失	家庭における応急対策費用			事業所に おける応急 対策費用	その他の 間接被害	小計	合計		
		家屋	家庭用品	事業所資産		農漁家資産		小計	水稻	畑作物			小計	清掃労働 対価	代替活動 等					小計	
				償却	在庫	償却	在庫														
富士川 1/100 区間	L10	0	0	0	0	0	0	0	0	0	0	0	0	0	0	0	0	0			
	L11	0	0	0	0	0	0	0	0	0	0	0	0	0	0	0	0	0			
	L12	0	0	0	0	0	0	0	0	0	0	0	0	0	0	0	0	0			
	L13	1,985	1,022	357	235	2	1	3,602	14	17	31	6,102	123	37	42	79	89	0	89	10,026	
	L14	0	0	0	0	0	0	0	0	0	0	0	0	0	0	0	0	0	0		
	L15	0	0	0	0	0	0	0	0	0	0	0	0	0	0	0	0	0	0		
	L16	0	0	0	0	0	0	0	0	0	0	0	0	0	0	0	0	0	0		
	L17	0	0	0	0	0	0	0	0	0	0	0	0	0	0	0	0	0	0		
	L18	0	0	0	0	0	0	0	0	0	0	0	0	0	0	0	0	0	0		
	L19	0	0	0	0	0	0	0	0	0	0	0	0	0	0	0	0	0	0		
	R15	7,483	3,116	446	300	6	2	11,354	0	19	19	19,233	254	115	78	193	271	0	271	31,324	
	R16	181	60	18	10	0	0	270	0	0	0	457	6	2	2	4	8	0	8	744	
	R17	0	0	0	0	0	0	0	0	0	0	0	0	0	0	0	0	0	0	0	
	R18	89	28	3	2	0	0	122	2	0	2	206	2	1	2	3	2	0	2	336	
	R19	0	0	0	0	0	0	0	0	0	0	0	0	0	0	0	0	0	0	0	
	R20	0	0	0	0	0	0	0	0	0	0	0	0	0	0	0	0	0	0	0	
	R21	0	0	0	0	0	0	0	0	0	0	0	0	0	0	0	0	0	0	0	
	R22	0	0	0	0	0	0	0	0	0	0	0	0	0	0	0	0	0	0	0	
	R23	0	0	0	0	0	0	0	0	0	0	0	0	0	0	0	0	0	0	0	
	合計	富士川 1/100 区間	9,738	4,226	824	547	9	3	15,347	16	36	52	25,997	386	155	124	279	369	0	369	42,430

様式-3 被害額 水系名:富士川 河川名:富士川 確率規模: 1/44 河道条件:事業着手時点(H18) 単位:百万円

区間	氾濫ブロック	一般資産被害額						農作物被害			公共土木 施設等 被害額	営業停止 損失	家庭における応急対策費用			事業所に おける応急 対策費用	その他の 間接被害	小計	合計		
		家屋	家庭用品	事業所資産		農漁家資産		小計	水稻	畑作物			小計	清掃労働 対価	代替活動 等					小計	
				償却	在庫	償却	在庫														
富士川 1/100 区間	L10	0	0	0	0	0	0	0	0	0	0	0	0	0	0	0	0	0	0		
	L11	0	0	0	0	0	0	0	0	0	0	0	0	0	0	0	0	0	0		
	L12	0	0	0	0	0	0	0	0	0	0	0	0	0	0	0	0	0	0		
	L13	2,874	1,489	497	346	3	1	5,209	16	18	35	8,824	172	54	57	110	140	0	140	14,490	
	L14	0	0	0	0	0	0	0	0	0	0	0	0	0	0	0	0	0	0		
	L15	0	0	0	0	0	0	0	0	0	0	0	0	0	0	0	0	0	0		
	L16	0	0	0	0	0	0	0	0	0	0	0	0	0	0	0	0	0	0		
	L17	0	0	0	0	0	0	0	0	0	0	0	0	0	0	0	0	0	0		
	L18	0	0	0	0	0	0	0	0	0	0	0	0	0	0	0	0	0	0		
	L19	0	0	0	0	0	0	0	0	0	0	0	0	0	0	0	0	0	0		
	R15	8,004	3,320	471	319	7	2	12,123	0	20	20	20,537	266	123	83	205	287	0	287	33,438	
	R16	239	69	21	11	0	0	340	0	0	0	576	9	3	2	4	9	0	9	938	
	R17	0	0	0	0	0	0	0	0	0	0	0	0	0	0	0	0	0	0	0	
	R18	133	58	4	2	1	0	199	2	0	2	337	2	2	3	5	2	0	2	547	
	R19	0	0	0	0	0	0	0	0	0	0	0	0	0	0	0	0	0	0	0	
	R20	0	0	0	0	0	0	0	0	0	0	0	0	0	0	0	0	0	0	0	
	R21	0	0	0	0	0	0	0	0	0	0	0	0	0	0	0	0	0	0	0	
	R22	0	0	0	0	0	0	0	0	0	0	0	0	0	0	0	0	0	0	0	
	R23	0	0	0	0	0	0	0	0	0	0	0	0	0	0	0	0	0	0	0	
	合計	富士川 1/100 区間	11,250	4,936	993	678	10	4	17,871	18	38	56	30,273	448	181	144	325	439	0	439	49,413

様式-3 被害額 水系名:富士川 河川名:富士川 確率規模: 1/50 河道条件:事業着手時点(H18) 単位:百万円

区間	氾濫ブロック	一般資産被害額						農作物被害			公共土木 施設等 被害額	営業停止 損失	家庭における応急対策費用			事業所に おける応急 対策費用	その他の 間接被害	小計	合計	
		家屋	家庭用品	事業所資産		農漁家資産		小計	水稻	畑作物			小計	清掃労働 対価	代替活動 等					小計
				償却	在庫	償却	在庫													
富士川 1/100 区間	L10	0	0	0	0	0	0	0	0	0	0	0	0	0	0	0	0	0		
	L11	0	0	0	0	0	0	0	1	12	12	0	0	0	0	0	0	12		
	L12	0	0	0	0	0	0	0	0	0	0	0	0	0	0	0	0	0		
	L13	3,220	1,649	548	388	3	1	5,809	17	19	36	9,841	189	60	61	121	158	158	16,154	
	L14	31	30	0	0	0	0	61	0	8	8	104	0	1	1	2	0	0	176	
	L15	0	0	0	0	0	0	0	0	0	0	0	0	0	0	0	0	0	0	
	L16	9,660	5,347	3,662	2,165	35	14	20,883	77	62	139	35,375	986	200	251	452	288	288	58,123	
	L17	0	0	0	0	0	0	0	0	0	0	0	0	0	0	0	0	0	0	
	L18	1,605	572	841	597	2	1	3,618	8	4	12	6,129	213	22	25	47	71	71	10,090	
	L19	0	0	0	0	0	0	0	0	0	0	0	0	0	0	0	0	0	0	
	R15	8,004	3,320	471	319	7	2	12,123	0	20	20	20,537	266	123	83	205	287	287	33,438	
	R16	239	69	21	11	0	0	340	0	0	0	576	9	3	2	4	9	9	938	
	R17	0	0	0	0	0	0	0	0	0	0	0	0	0	0	0	0	0	0	
	R18	166	78	5	3	1	0	253	2	0	2	428	3	3	4	7	3	3	695	
	R19	0	0	0	0	0	0	0	0	0	0	0	0	0	0	0	0	0	0	
	R20	0	0	0	0	0	0	0	0	0	0	0	0	0	0	0	0	0	0	
	R21	0	0	0	0	0	0	0	0	0	0	0	0	0	0	0	0	0	0	
	R22	33	18	2	1	0	0	55	0	0	0	93	1	1	0	1	1	1	150	
	R23	186	91	5	4	0	0	286	3	2	5	484	4	4	5	9	2	2	789	
	合計	富士川 1/100 区間	23,144	11,173	5,555	3,489	48	19	43,428	109	126	235	73,566	1,669	416	433	849	820	120,565	

様式-3 被害額 水系名:富士川 河川名:富士川 確率規模: 1/70 河道条件:事業着手時点(H18) 単位:百万円

区間	氾濫ブロック	一般資産被害額						農作物被害			公共土木 施設等 被害額	営業停止 損失	家庭における応急対策費用			事業所に おける応急 対策費用	その他の 間接被害	小計	合計	
		家屋	家庭用品	事業所資産		農漁家資産		小計	水稻	畑作物			小計	清掃労働 対価	代替活動 等					小計
				償却	在庫	償却	在庫													
富士川 1/100 区間	L10	0	0	0	0	0	0	0	0	0	0	0	0	0	0	0	0	0		
	L11	0	0	0	0	0	0	0	1	12	12	0	0	0	0	0	0	12		
	L12	0	0	0	0	0	0	0	0	0	0	0	0	0	0	0	0	0		
	L13	4,352	2,241	653	495	4	1	7,745	18	19	37	13,121	246	79	72	151	220	220	21,521	
	L14	56	55	0	0	1	0	111	0	9	9	188	0	2	1	3	0	0	311	
	L15	0	0	0	0	0	0	0	0	0	0	0	0	0	0	0	0	0	0	
	L16	17,355	10,118	5,547	3,463	70	29	36,582	101	90	191	61,970	1,529	368	431	800	496	496	101,568	
	L17	0	0	0	0	0	0	0	0	0	0	0	0	0	0	0	0	0	0	
	L18	1,811	670	930	673	3	1	4,088	9	4	12	6,925	236	25	27	52	80	80	11,394	
	L19	0	0	0	0	0	0	0	0	0	0	0	0	0	0	0	0	0	0	
	R15	8,186	3,403	481	325	7	2	12,405	0	20	21	21,013	269	125	84	209	293	293	34,209	
	R16	253	72	24	11	0	0	361	0	0	0	611	10	3	2	5	10	10	996	
	R17	5,318	2,367	423	380	6	2	8,497	13	0	13	14,394	225	85	64	149	197	197	23,475	
	R18	324	135	8	5	1	1	474	2	0	2	802	5	5	6	11	6	6	1,300	
	R19	0	0	0	0	0	0	0	0	0	0	0	0	0	0	0	0	0	0	
	R20	0	0	0	0	0	0	0	0	0	0	0	0	0	0	0	0	0	0	
	R21	0	0	0	0	0	0	0	0	0	0	0	0	0	0	0	0	0	0	
	R22	34	18	2	1	0	0	55	0	0	0	94	1	1	0	1	1	1	151	
	R23	199	98	6	4	0	0	307	4	2	6	521	4	4	5	9	2	2	850	
	合計	富士川 1/100 区間	37,888	19,177	8,074	5,358	92	36	70,625	147	156	303	119,639	2,525	696	695	1,391	1,305	1,305	195,787

様式-3 被害額 水系名:富士川 河川名:富士川 確率規模: 1/100 河道条件:事業着手時点(H18) 単位:百万円

区間	氾濫ブロック	一般資産被害額							農作物被害			公共土木 施設等 被害額	営業停止 損失	家庭における応急対策費用			事業所 における 応急 対策費用	その他の 間接被害	小計	合計	
		家屋	家庭用品	事業所資産		農漁家資産		小計	水稻	畑作物	小計			清掃労働 対価	代替活動 等	小計					
				償却	在庫	償却	在庫														
富士川 1/100 区間	L10	0	0	0	0	0	0	0	5	2	7	0	0	0	0	0	0	0	0	0	7
	L11	0	0	0	0	0	0	0	1	12	12	0	0	0	0	0	0	0	0	0	12
	L12	155	84	2	2	0	0	243	1	0	1	412	1	3	2	5	8	0	8	671	
	L13	5,486	2,826	756	601	5	2	9,676	18	21	40	16,391	301	99	83	182	282	0	282	26,871	
	L14	56	55	0	0	1	0	111	0	9	9	188	0	2	1	3	0	0	0	311	
	L15	0	0	0	0	0	0	0	0	0	0	0	0	0	0	0	0	0	0	0	0
	L16	22,759	13,537	6,491	4,146	100	40	47,072	112	107	218	79,741	1,820	490	544	1,034	643	0	643	130,528	
	L17	0	0	0	0	0	0	0	0	0	0	0	0	0	0	0	0	0	0	0	0
	L18	2,044	765	1,006	742	3	1	4,561	10	4	14	7,726	264	28	30	57	89	0	89	12,711	
	L19	0	0	0	0	0	0	0	0	0	0	0	0	0	0	0	0	0	0	0	0
	R15	8,618	3,526	507	342	7	2	13,003	0	21	21	22,028	282	130	88	218	305	0	305	35,858	
	R16	296	80	29	13	0	0	417	0	0	0	707	12	3	2	5	11	0	11	1,153	
	R17	6,040	2,621	460	423	7	3	9,554	13	0	13	16,184	249	96	69	165	221	0	221	26,386	
	R18	425	186	12	7	1	1	632	2	0	2	1,070	7	7	8	15	8	0	8	1,734	
	R19	7,024	3,582	728	346	5	2	11,686	0	3	3	19,797	424	130	91	221	376	0	376	32,507	
	R20	0	0	0	0	0	0	0	0	0	0	0	0	0	0	0	0	0	0	0	0
	R21	0	0	0	0	0	0	0	0	0	0	0	0	0	0	0	0	0	0	0	0
	R22	34	18	2	1	0	0	55	0	0	0	94	1	1	0	1	1	0	1	152	
	R23	239	118	8	5	0	0	371	4	2	6	628	5	5	7	11	3	0	3	1,024	
	合計	富士川 1/100 区間	53,175	27,397	10,001	6,629	130	50	97,382	166	182	348	164,966	3,365	992	926	1,918	1,946	0	1,946	269,925

様式-3 被害額 水系名:富士川 河川名:笛吹川 確率規模: 1/3 河道条件:事業着手時点(H18) 単位:百万円

区間	氾濫ブロック	一般資産被害額						農作物被害			公共土木 施設等 被害額	営業停止 損失	家庭における応急対策費用			事業所に おける応急 対策費用	その他の 間接被害	小計	合計
		家屋	家庭用品	事業所資産		農漁家資産		水稻	畑作物	小計			清掃労働 対価	代替活動 等	小計				
				償却	在庫	償却	在庫												
笛吹川	L20	0	0	0	0	0	0	0	0	0	0	0	0	0	0	0	0	0	
	L21	0	0	0	0	0	0	0	0	0	0	0	0	0	0	0	0	0	
	L22	0	0	0	0	0	0	0	0	0	0	0	0	0	0	0	0	0	
	L23	0	0	0	0	0	0	0	0	0	0	0	0	0	0	0	0	0	
	L24	0	0	0	0	0	0	0	0	0	0	0	0	0	0	0	0	0	
	L25	0	0	0	0	0	0	0	0	0	0	0	0	0	0	0	0	0	
	L26	0	0	0	0	0	0	0	0	0	0	0	0	0	0	0	0	0	
	L27	0	0	0	0	0	0	0	0	0	0	0	0	0	0	0	0	0	
	L28	0	0	0	0	0	0	0	0	0	0	0	0	0	0	0	0	0	
	R24	0	0	0	0	0	0	0	0	0	0	0	0	0	0	0	0	0	
	R25	0	0	0	0	0	0	0	0	0	0	0	0	0	0	0	0	0	
	R26	0	0	0	0	0	0	0	0	0	0	0	0	0	0	0	0	0	
	R27	0	0	0	0	0	0	0	0	0	0	0	0	0	0	0	0	0	
R28	0	0	0	0	0	0	0	0	0	0	0	0	0	0	0	0	0		
合計	笛吹川	0	0	0	0	0	0	0	0	0	0	0	0	0	0	0	0	0	

様式-3 被害額 水系名:富士川 河川名:笛吹川 確率規模: 1/5 河道条件:事業着手時点(H18) 単位:百万円

区間	氾濫ブロック	一般資産被害額						農作物被害			公共土木 施設等 被害額	営業停止 損失	家庭における応急対策費用			事業所に おける応急 対策費用	その他の 間接被害	小計	合計
		家屋	家庭用品	事業所資産		農漁家資産		水稻	畑作物	小計			清掃労働 対価	代替活動 等	小計				
				償却	在庫	償却	在庫												
笛吹川	L20	0	0	0	0	0	0	0	0	0	0	0	0	0	0	0	0	0	
	L21	0	0	0	0	0	0	0	0	0	0	0	0	0	0	0	0	0	
	L22	0	0	0	0	0	0	0	0	0	0	0	0	0	0	0	0	0	
	L23	0	0	0	0	0	0	0	0	0	0	0	0	0	0	0	0	0	
	L24	0	0	0	0	0	0	0	0	0	0	0	0	0	0	0	0	0	
	L25	0	0	0	0	0	0	0	0	0	0	0	0	0	0	0	0	0	
	L26	8	3	7	1	0	0	20	0	1	1	33	1	0	0	1	0	0	56
	L27	0	0	0	0	0	0	0	0	0	0	0	0	0	0	0	0	0	0
	L28	0	0	0	0	0	0	0	0	0	0	0	0	0	0	0	0	0	0
	R24	0	0	0	0	0	0	0	0	0	0	0	0	0	0	0	0	0	0
	R25	0	0	0	0	0	0	0	0	0	0	0	0	0	0	0	0	0	0
	R26	0	0	0	0	0	0	0	0	0	0	0	0	0	0	0	0	0	0
	R27	0	0	0	0	0	0	0	0	0	0	0	0	0	0	0	0	0	0
R28	0	0	0	0	0	0	0	0	0	0	0	0	0	0	0	0	0	0	
合計	笛吹川	8	3	7	1	0	20	0	1	1	33	1	0	0	1	0	0	56	

様式-3 被害額 水系名:富士川 河川名:笛吹川 確率規模: 1/10 河道条件:事業着手時点(H18) 単位:百万円

区間	氾濫ブロック	一般資産被害額						農作物被害			公共土木 施設等 被害額	営業停止 損失	家庭における応急対策費用			事業所に おける応急 対策費用	その他の 間接被害	小計	合計
		家屋	家庭用品	事業所資産		農漁家資産		水稻	畑作物	小計			清掃労働 対価	代替活動 等	小計				
				償却	在庫	償却	在庫												
笛吹川	L20	0	0	0	0	0	0	0	0	0	0	0	0	0	0	0	0	0	
	L21	0	0	0	0	0	0	0	0	0	0	0	0	0	0	0	0	0	
	L22	0	0	0	0	0	0	0	0	0	0	0	0	0	0	0	0	0	
	L23	0	0	0	0	0	0	0	0	0	0	0	0	0	0	0	0	0	
	L24	0	0	0	0	0	0	0	0	0	0	0	0	0	0	0	0	0	
	L25	0	0	0	0	0	0	0	0	0	0	0	0	0	0	0	0	0	
	L26	113	63	94	12	0	0	282	0	4	4	478	10	2	3	6	5	0	784
	L27	0	0	0	0	0	0	0	0	0	0	0	0	0	0	0	0	0	0
	L28	0	0	0	0	0	0	0	0	0	0	0	0	0	0	0	0	0	0
	R24	0	0	0	0	0	0	0	0	0	0	0	0	0	0	0	0	0	0
	R25	0	0	0	0	0	0	0	0	0	0	0	0	0	0	0	0	0	0
	R26	0	0	0	0	0	0	0	0	0	0	0	0	0	0	0	0	0	0
	R27	0	0	0	0	0	0	0	0	0	0	0	0	0	0	0	0	0	0
R28	0	0	0	0	0	0	0	0	0	0	0	0	0	0	0	0	0	0	
合計	笛吹川	113	63	94	12	0	282	0	4	4	478	10	2	3	6	5	0	784	

様式-3 被害額 水系名:富士川 河川名:笛吹川 確率規模: 1/20 河道条件: 事業着手時点(H18) 単位: 百万円

区間	氾濫ブロック	一般資産被害額						農作物被害			公共土木 施設等 被害額	営業停止 損失	家庭における応急対策費用			事業所に おける応急 対策費用	その他の 間接被害	小計	合計	
		家屋	家庭用品	事業所資産		農漁家資産		小計	水稻	畑作物			小計	清掃労働 対価	代替活動 等					小計
				償却	在庫	償却	在庫													
笛吹川	L20	0	0	0	0	0	0	0	0	0	0	0	0	0	0	0	0	0		
	L21	0	0	0	0	0	0	0	0	0	0	0	0	0	0	0	0	0		
	L22	0	0	0	0	0	0	0	0	0	0	0	0	0	0	0	0	0		
	L23	0	0	0	0	0	0	0	0	0	0	0	0	0	0	0	0	0		
	L24	0	0	0	0	0	0	0	0	0	0	0	0	0	0	0	0	0		
	L25	0	0	0	0	0	0	0	0	0	0	0	0	0	0	0	0	0		
	L26	134	90	125	16	0	0	366	0	4	4	619	11	3	4	7	7	7	1,014	
	L27	0	0	0	0	0	0	0	0	0	0	0	0	0	0	0	0	0	0	
	L28	0	0	0	0	0	0	0	0	0	0	0	0	0	0	0	0	0	0	
	R24	0	0	0	0	0	0	0	0	0	0	0	0	0	0	0	0	0	0	
	R25	0	0	0	0	0	0	0	0	0	0	0	0	0	0	0	0	0	0	
	R26	4,752	2,056	521	222	14	6	7,572	8	121	129	12,826	173	87	139	226	87	87	21,013	
R27	0	0	0	0	0	0	0	0	0	0	0	0	0	0	0	0	0	0		
R28	0	0	0	0	0	0	0	0	0	0	0	0	0	0	0	0	0	0		
合計	笛吹川	4,887	2,146	647	237	15	6	7,937	8	125	133	13,446	185	90	143	233	94	94	22,027	

様式-3 被害額 水系名:富士川 河川名:笛吹川 確率規模: 1/30 河道条件: 事業着手時点(H18) 単位: 百万円

区間	氾濫ブロック	一般資産被害額						農作物被害			公共土木 施設等 被害額	営業停止 損失	家庭における応急対策費用			事業所に おける応急 対策費用	その他の 間接被害	小計	合計	
		家屋	家庭用品	事業所資産		農漁家資産		小計	水稻	畑作物			小計	清掃労働 対価	代替活動 等					小計
				償却	在庫	償却	在庫													
笛吹川	L20	10,915	5,373	2,246	1,376	4	1	19,916	12	7	19	33,737	663	196	209	405	438	0	438	55,179
	L21	0	0	0	0	0	0	0	0	0	0	0	0	0	0	0	0	0	0	0
	L22	0	0	0	0	0	0	0	0	0	0	0	0	0	0	0	0	0	0	0
	L23	0	0	0	0	0	0	0	0	0	0	0	0	0	0	0	0	0	0	0
	L24	0	0	0	0	0	0	0	0	0	0	0	0	0	0	0	0	0	0	0
	L25	0	0	0	0	0	0	0	0	0	0	0	0	0	0	0	0	0	0	0
	L26	150	100	143	18	0	0	411	0	5	5	696	13	3	5	8	8	8	8	1,142
	L27	0	0	0	0	0	0	0	0	0	0	0	0	0	0	0	0	0	0	0
	L28	0	0	0	0	0	0	0	0	0	0	0	0	0	0	0	0	0	0	0
	R24	0	0	0	0	0	0	0	0	0	0	0	0	0	0	0	0	0	0	0
	R25	0	0	0	0	0	0	0	0	0	0	0	0	0	0	0	0	0	0	0
	R26	7,513	3,443	882	386	24	10	12,258	10	159	169	20,765	264	137	206	343	141	0	141	33,940
R27	0	0	0	0	0	0	0	0	0	0	0	0	0	0	0	0	0	0	0	
R28	213	34	26	9	0	0	283	0	3	3	479	13	4	8	12	6	6	6	796	
合計	笛吹川	18,792	8,951	3,296	1,789	28	11	32,867	22	174	196	55,677	954	341	427	768	593	0	593	91,056

様式-3 被害額 水系名:富士川 河川名:笛吹川 確率規模: 1/33 河道条件: 事業着手時点(H18) 単位: 百万円

区間	氾濫ブロック	一般資産被害額						農作物被害			公共土木 施設等 被害額	営業停止 損失	家庭における応急対策費用			事業所に おける応急 対策費用	その他の 間接被害	小計	合計	
		家屋	家庭用品	事業所資産		農漁家資産		小計	水稻	畑作物			小計	清掃労働 対価	代替活動 等					小計
				償却	在庫	償却	在庫													
笛吹川	L20	13,782	6,874	2,625	1,682	5	2	24,970	12	7	20	42,299	801	246	239	485	563	0	563	69,138
	L21	0	0	0	0	0	0	0	0	0	0	0	0	0	0	0	0	0	0	0
	L22	0	0	0	0	0	0	0	0	0	0	0	0	0	0	0	0	0	0	0
	L23	0	0	0	0	0	0	0	0	0	0	0	0	0	0	0	0	0	0	0
	L24	0	0	0	0	0	0	0	0	0	0	0	0	0	0	0	0	0	0	0
	L25	0	0	0	0	0	0	0	0	0	0	0	0	0	0	0	0	0	0	0
	L26	150	100	143	18	0	0	411	0	5	5	696	13	3	5	8	8	8	8	1,142
	L27	0	0	0	0	0	0	0	0	0	0	0	0	0	0	0	0	0	0	0
	L28	0	0	0	0	0	0	0	0	0	0	0	0	0	0	0	0	0	0	0
	R24	0	0	0	0	0	0	0	0	0	0	0	0	0	0	0	0	0	0	0
	R25	0	0	0	0	0	0	0	0	0	0	0	0	0	0	0	0	0	0	0
	R26	8,073	3,674	936	414	26	11	13,133	11	165	176	22,248	286	148	221	369	152	0	152	36,363
R27	0	0	0	0	0	0	0	0	0	0	0	0	0	0	0	0	0	0	0	
R28	213	34	26	9	0	0	283	0	3	3	479	13	4	8	12	6	6	6	796	
合計	笛吹川	22,218	10,683	3,730	2,122	31	13	38,797	23	181	204	65,722	1,114	401	472	874	729	0	729	107,439

様式-3 被害額 水系名:富士川 河川名:笛吹川 確率規模: 1/50 河道条件:事業着手時点(H18) 単位:百万円

区間	氾濫ブロック	一般資産被害額								農作物被害			公共土木 施設等 被害額	営業停止 損失	家庭における応急対策費用			事業所に おける応急 対策費用	その他の 間接被害	小計	合計
		家屋	家庭用品	事業所資産		農漁家資産		小計	水稻	畑作物	小計	清掃労働 対価			代替活動 等	小計					
				償却	在庫	償却	在庫														
笛吹川	L20	23,867	11,560	3,783	2,639	8	3	41,860	16	14	30	70,910	1,299	409	335	745	943	0	943	115,787	
	L21	2,437	1,242	127	113	5	2	3,926	14	5	19	6,650	45	45	38	84	58	0	58	10,782	
	L22	1,247	401	248	174	4	1	2,076	30	29	59	3,516	99	15	14	29	34	0	34	5,812	
	L23	0	0	0	0	0	0	0	0	0	0	0	0	0	0	0	0	0	0	0	0
	L24	0	0	0	0	0	0	0	0	0	0	0	0	0	0	0	0	0	0	0	0
	L25	223	98	61	34	2	1	418	3	36	39	708	15	4	5	8	4	0	4	1,192	
	L26	165	107	154	19	0	0	446	6	6	6	756	15	4	5	9	9	0	9	1,240	
	L27	0	0	0	0	0	0	0	0	0	0	0	0	0	0	0	0	0	0	0	0
	L28	0	0	0	0	0	0	0	0	0	0	0	0	0	0	0	0	0	0	0	0
	R24	0	0	0	0	0	0	0	0	0	0	0	0	0	0	0	0	0	0	0	0
	R25	0	0	0	0	0	0	0	0	0	0	0	0	0	0	0	0	0	0	0	0
	R26	11,632	5,368	1,412	653	38	16	19,118	12	196	208	32,387	425	214	310	523	231	0	231	52,891	
	R27	0	0	0	0	0	0	0	0	0	0	0	0	0	0	0	0	0	0	0	0
	R28	310	70	58	16	0	0	455	0	3	3	771	20	5	9	14	13	0	13	1,277	
合計	笛吹川	39,879	18,847	5,844	3,648	58	23	68,299	74	289	363	115,698	1,918	695	716	1,412	1,291	0	1,291	188,980	

様式-3 被害額 水系名:富士川 河川名:笛吹川 確率規模: 1/70 河道条件:事業着手時点(H18) 単位:百万円

区間	氾濫ブロック	一般資産被害額								農作物被害			公共土木 施設等 被害額	営業停止 損失	家庭における応急対策費用			事業所に おける応急 対策費用	その他の 間接被害	小計	合計
		家屋	家庭用品	事業所資産		農漁家資産		小計	水稻	畑作物	小計	清掃労働 対価			代替活動 等	小計					
				償却	在庫	償却	在庫														
笛吹川	L20	32,776	15,273	4,618	3,370	13	5	56,055	17	24	42	94,958	1,750	547	410	957	1,212	0	1,212	154,973	
	L21	3,260	1,680	174	152	7	3	5,275	15	8	23	8,936	61	60	51	111	78	0	78	14,486	
	L22	2,282	696	542	385	8	3	3,917	31	35	66	6,635	200	24	23	47	68	0	68	10,932	
	L23	29	13	35	19	0	0	96	0	0	0	163	8	0	1	1	1	0	1	269	
	L24	0	0	0	0	0	0	0	0	0	0	0	0	0	0	0	0	0	0	0	0
	L25	1,046	400	145	92	6	2	1,692	4	62	66	2,866	38	15	18	33	15	0	15	4,708	
	L26	335	197	295	37	1	0	865	0	8	8	1,466	30	8	10	17	17	0	17	2,405	
	L27	0	0	0	0	0	0	0	0	0	0	0	0	0	0	0	0	0	0	0	0
	L28	45	5	24	3	0	0	77	0	0	0	131	9	1	1	2	3	0	3	222	
	R24	335	194	327	153	3	1	1,012	8	5	13	1,714	73	7	11	18	15	0	15	2,844	
	R25	7,308	5,624	4,141	2,594	26	11	19,704	55	41	96	33,378	1,171	207	248	455	318	0	318	55,121	
	R26	14,755	6,979	1,822	874	50	20	24,501	12	217	229	41,505	543	271	381	652	305	0	305	67,736	
	R27	0	0	0	0	0	0	0	0	0	0	0	0	0	0	0	0	0	0	0	0
	R28	356	79	61	17	0	0	514	0	4	4	870	23	6	9	15	13	0	13	1,440	
合計	笛吹川	62,527	31,142	12,183	7,695	114	46	113,708	143	405	549	192,621	3,906	1,145	1,162	2,308	2,045	0	2,045	315,135	

様式-3 被害額 水系名:富士川 河川名:笛吹川 確率規模: 1/100 河道条件:事業着手時点(H18) 単位:百万円

区間	氾濫ブロック	一般資産被害額								農作物被害			公共土木 施設等 被害額	営業停止 損失	家庭における応急対策費用			事業所に おける応急 対策費用	その他の 間接被害	小計	合計
		家屋	家庭用品	事業所資産		農漁家資産		小計	水稻	畑作物	小計	清掃労働 対価			代替活動 等	小計					
				償却	在庫	償却	在庫														
笛吹川	L20	38,994	17,753	5,082	3,821	17	6	65,673	19	32	52	111,250	2,008	638	459	1,097	1,385	0	1,385	181,464	
	L21	3,952	1,979	201	179	8	3	6,322	15	13	28	10,710	73	72	60	131	93	0	93	17,358	
	L22	3,102	913	763	593	11	4	5,385	32	40	71	9,123	277	33	28	61	103	0	103	15,020	
	L23	257	95	286	167	1	0	807	0	0	0	1,367	69	4	5	8	9	0	9	2,261	
	L24	0	0	0	0	0	0	0	0	0	0	0	0	0	0	0	0	0	0	0	0
	L25	1,899	717	234	153	9	4	3,015	5	71	76	5,108	59	26	27	53	26	0	26	8,338	
	L26	486	301	441	57	1	0	1,287	0	11	11	2,180	42	11	14	25	26	0	26	3,570	
	L27	0	0	0	0	0	0	0	0	0	0	0	0	0	0	0	0	0	0	0	0
	L28	74	16	36	4	0	0	130	0	0	0	220	11	1	2	3	4	0	4	367	
	R24	463	297	432	200	4	1	1,396	12	10	21	2,365	92	11	15	26	22	0	22	3,921	
	R25	8,970	6,963	5,172	3,256	30	13	24,405	58	45	102	41,342	1,417	252	299	551	379	0	379	68,195	
	R26	16,978	8,237	2,096	1,032	58	24	28,425	13	231	243	48,153	624	316	428	744	363	0	363	78,553	
	R27	0	0	0	0	0	0	0	0	0	0	0	0	0	0	0	0	0	0	0	0
	R28	356	79	61	17	0	0	514	0	5	5	870	23	6	9	15	13	0	13	1,440	
合計	笛吹川	75,532	37,350	14,803	9,478	140	56	137,359	153	457	610	232,687	4,696	1,369	1,344	2,713	2,423	0	2,423	380,488	

(2)現況

様式-3 被害額 水系名:富士川 河川名:富士川 確率規模: 1/3 河道条件:現時点(H25) 単位:百万円

区分	氾濫ブロック	一般資産被害額								農作物被害			公共土木 施設等 被害額	営業停止 損失	家庭における応急対策費用			事業所 における 応急 対策費用	その他の 間接被害	小計	合計
		家屋	家庭用品	事業所資産		農漁家資産		小計	水稻	畑作物	小計	清掃労働 対価			代替活動 等	小計					
				償却	在庫	償却	在庫														
富士川 1/150 区分	L01	0	0	0	0	0	0	0	0	0	0	0	0	0	0	0	0	0	0	0	
	L02	0	0	0	0	0	0	0	0	0	0	0	0	0	0	0	0	0	0	0	
	L03	0	0	0	0	0	0	0	0	0	0	0	0	0	0	0	0	0	0	0	
	L04	0	0	0	0	0	0	0	0	0	0	0	0	0	0	0	0	0	0	0	
	L05	0	0	0	0	0	0	0	0	0	0	0	0	0	0	0	0	0	0	0	
	L06	0	0	0	0	0	0	0	0	0	0	0	0	0	0	0	0	0	0	0	
	L07	0	0	0	0	0	0	0	0	0	0	0	0	0	0	0	0	0	0	0	
	L08	0	0	0	0	0	0	0	0	0	0	0	0	0	0	0	0	0	0	0	
	L09	0	0	0	0	0	0	0	0	0	0	0	0	0	0	0	0	0	0	0	
	R01	0	0	0	0	0	0	0	0	0	0	0	0	0	0	0	0	0	0	0	
	R02	0	0	0	0	0	0	0	0	0	0	0	0	0	0	0	0	0	0	0	
	R03	0	0	0	0	0	0	0	0	0	0	0	0	0	0	0	0	0	0	0	
	R04	0	0	0	0	0	0	0	0	0	0	0	0	0	0	0	0	0	0	0	
	R05	0	0	0	0	0	0	0	0	0	0	0	0	0	0	0	0	0	0	0	
	R06	0	0	0	0	0	0	0	0	0	0	0	0	0	0	0	0	0	0	0	
R07	0	0	0	0	0	0	0	0	0	0	0	0	0	0	0	0	0	0	0		
R08	0	0	0	0	0	0	0	0	0	0	0	0	0	0	0	0	0	0	0		
R09	0	0	0	0	0	0	0	0	0	0	0	0	0	0	0	0	0	0	0		
R10	0	0	0	0	0	0	0	0	0	0	0	0	0	0	0	0	0	0	0		
R11	0	0	0	0	0	0	0	0	0	0	0	0	0	0	0	0	0	0	0		
R12	0	0	0	0	0	0	0	0	0	0	0	0	0	0	0	0	0	0	0		
R13	0	0	0	0	0	0	0	0	0	0	0	0	0	0	0	0	0	0	0		
R14	0	0	0	0	0	0	0	0	0	0	0	0	0	0	0	0	0	0	0		
合計	富士川 1/150 区分	0	0	0	0	0	0	0	0	0	0	0	0	0	0	0	0	0	0	0	

様式-3 被害額 水系名:富士川 河川名:富士川 確率規模: 1/5 河道条件:現時点(H25) 単位:百万円

区分	氾濫ブロック	一般資産被害額								農作物被害			公共土木 施設等 被害額	営業停止 損失	家庭における応急対策費用			事業所 における 応急 対策費用	その他の 間接被害	小計	合計
		家屋	家庭用品	事業所資産		農漁家資産		小計	水稻	畑作物	小計	清掃労働 対価			代替活動 等	小計					
				償却	在庫	償却	在庫														
富士川 1/150 区分	L01	0	0	0	0	0	0	0	0	0	0	0	0	0	0	0	0	0	0	0	
	L02	0	0	0	0	0	0	0	0	0	0	0	0	0	0	0	0	0	0	0	
	L03	0	0	0	0	0	0	0	0	0	0	0	0	0	0	0	0	0	0	0	
	L04	0	0	0	0	0	0	0	0	0	0	0	0	0	0	0	0	0	0	0	
	L05	0	0	0	0	0	0	0	0	0	0	0	0	0	0	0	0	0	0	0	
	L06	0	0	0	0	0	0	0	0	0	0	0	0	0	0	0	0	0	0	0	
	L07	0	0	0	0	0	0	0	0	0	0	0	0	0	0	0	0	0	0	0	
	L08	0	0	0	0	0	0	0	0	0	0	0	0	0	0	0	0	0	0	0	
	L09	0	0	0	0	0	0	0	0	0	0	0	0	0	0	0	0	0	0	0	
	R01	0	0	0	0	0	0	0	0	0	0	0	0	0	0	0	0	0	0	0	
	R02	0	0	0	0	0	0	0	0	0	0	0	0	0	0	0	0	0	0	0	
	R03	0	0	0	0	0	0	0	0	0	0	0	0	0	0	0	0	0	0	0	
	R04	0	0	0	0	0	0	0	0	0	0	0	0	0	0	0	0	0	0	0	
	R05	0	0	0	0	0	0	0	0	0	0	0	0	0	0	0	0	0	0	0	
	R06	0	0	0	0	0	0	0	0	0	0	0	0	0	0	0	0	0	0	0	
R07	0	0	0	0	0	0	0	0	0	0	0	0	0	0	0	0	0	0	0		
R08	0	0	0	0	0	0	0	0	0	0	0	0	0	0	0	0	0	0	0		
R09	0	0	0	0	0	0	0	0	0	0	0	0	0	0	0	0	0	0	0		
R10	0	0	0	0	0	0	0	0	0	0	0	0	0	0	0	0	0	0	0		
R11	0	0	0	0	0	0	0	0	0	0	0	0	0	0	0	0	0	0	0		
R12	0	0	0	0	0	0	0	0	0	0	0	0	0	0	0	0	0	0	0		
R13	0	0	0	0	0	0	0	0	0	0	0	0	0	0	0	0	0	0	0		
R14	0	0	0	0	0	0	0	0	0	0	0	0	0	0	0	0	0	0	0		
合計	富士川 1/150 区分	0	0	0	0	0	0	0	0	0	0	0	0	0	0	0	0	0	0	0	

様式-3 被害額 水系名:富士川 河川名:富士川 確率規模: 1/10 河道条件:現時点(H25) 単位:百万円

区間	氾濫ブロック	一般資産被害額							農作物被害			公共土木 施設等 被害額	営業停止 損失	家庭における応急対策費用			事業所に おける応急 対策費用	その他の 間接被害	小計	合計
		家屋	家庭用品	事業所資産		農漁家資産		小計	水稻	畑作物	小計			清掃労働 対価	代替活動 等	小計				
				償却	在庫	償却	在庫													
富士川 1/150 区間	L01	0	0	0	0	0	0	0	0	0	0	0	0	0	0	0	0	0	0	
	L02	0	0	0	0	0	0	0	0	0	0	0	0	0	0	0	0	0	0	
	L03	0	0	0	0	0	0	0	0	0	0	0	0	0	0	0	0	0	0	
	L04	0	0	0	0	0	0	0	0	0	0	0	0	0	0	0	0	0	0	
	L05	0	0	0	0	0	0	0	0	0	0	0	0	0	0	0	0	0	0	
	L06	0	0	0	0	0	0	0	0	0	0	0	0	0	0	0	0	0	0	
	L07	0	0	0	0	0	0	0	0	0	0	0	0	0	0	0	0	0	0	
	L08	0	0	0	0	0	0	0	0	0	0	0	0	0	0	0	0	0	0	
	L09	0	0	0	0	0	0	0	0	0	0	0	0	0	0	0	0	0	0	
	R01	0	0	0	0	0	0	0	0	0	0	0	0	0	0	0	0	0	0	
	R02	0	0	0	0	0	0	0	0	0	0	0	0	0	0	0	0	0	0	
	R03	0	0	0	0	0	0	0	0	0	0	0	0	0	0	0	0	0	0	
	R04	0	0	0	0	0	0	0	0	0	0	0	0	0	0	0	0	0	0	
	R05	0	0	0	0	0	0	0	0	0	0	0	0	0	0	0	0	0	0	
	R06	0	0	0	0	0	0	0	0	0	0	0	0	0	0	0	0	0	0	
R07	0	0	0	0	0	0	0	0	0	0	0	0	0	0	0	0	0	0		
R08	0	0	0	0	0	0	0	0	0	0	0	0	0	0	0	0	0	0		
R09	0	0	0	0	0	0	0	0	0	0	0	0	0	0	0	0	0	0		
R10	0	0	0	0	0	0	0	0	0	0	0	0	0	0	0	0	0	0		
R11	0	0	0	0	0	0	0	0	0	0	0	0	0	0	0	0	0	0		
R12	0	0	0	0	0	0	0	0	0	0	0	0	0	0	0	0	0	0		
R13	0	0	0	0	0	0	0	0	0	0	0	0	0	0	0	0	0	0		
R14	0	0	0	0	0	0	0	0	0	0	0	0	0	0	0	0	0	0		
合計	富士川 1/150 区間	0	0	0	0	0	0	0	0	0	0	0	0	0	0	0	0	0		

様式-3 被害額 水系名:富士川 河川名:富士川 確率規模: 1/20 河道条件:現時点(H25) 単位:百万円

区間	氾濫ブロック	一般資産被害額							農作物被害			公共土木 施設等 被害額	営業停止 損失	家庭における応急対策費用			事業所に おける応急 対策費用	その他の 間接被害	小計	合計
		家屋	家庭用品	事業所資産		農漁家資産		小計	水稻	畑作物	小計			清掃労働 対価	代替活動 等	小計				
				償却	在庫	償却	在庫													
富士川 1/150 区間	L01	0	0	0	0	0	0	0	0	0	0	0	0	0	0	0	0	0	0	
	L02	0	0	0	0	0	0	0	0	0	0	0	0	0	0	0	0	0	0	
	L03	0	0	0	0	0	0	0	0	0	0	0	0	0	0	0	0	0	0	
	L04	0	0	0	0	0	0	0	0	0	0	0	0	0	0	0	0	0	0	
	L05	0	0	0	0	0	0	0	0	0	0	0	0	0	0	0	0	0	0	
	L06	0	0	0	0	0	0	0	0	0	0	0	0	0	0	0	0	0	0	
	L07	0	0	0	0	0	0	0	0	0	0	0	0	0	0	0	0	0	0	
	L08	0	0	0	0	0	0	0	0	0	0	0	0	0	0	0	0	0	0	
	L09	0	0	0	0	0	0	0	0	0	0	0	0	0	0	0	0	0	0	
	R01	0	0	0	0	0	0	0	0	0	0	0	0	0	0	0	0	0	0	
	R02	0	0	0	0	0	0	0	0	0	0	0	0	0	0	0	0	0	0	
	R03	0	0	0	0	0	0	0	0	0	0	0	0	0	0	0	0	0	0	
	R04	0	0	0	0	0	0	0	0	0	0	0	0	0	0	0	0	0	0	
	R05	0	0	0	0	0	0	0	0	0	0	0	0	0	0	0	0	0	0	
	R06	0	0	0	0	0	0	0	0	0	0	0	0	0	0	0	0	0	0	
R07	0	0	0	0	0	0	0	0	0	0	0	0	0	0	0	0	0	0		
R08	0	0	0	0	0	0	0	0	0	0	0	0	0	0	0	0	0	0		
R09	0	0	0	0	0	0	0	0	0	0	0	0	0	0	0	0	0	0		
R10	0	0	0	0	0	0	0	0	0	0	0	0	0	0	0	0	0	0		
R11	0	0	0	0	0	0	0	0	0	0	0	0	0	0	0	0	0	0		
R12	0	0	0	0	0	0	0	0	0	0	0	0	0	0	0	0	0	0		
R13	0	0	0	0	0	0	0	0	0	0	0	0	0	0	0	0	0	0		
R14	0	0	0	0	0	0	0	0	0	0	0	0	0	0	0	0	0	0		
合計	富士川 1/150 区間	0	0	0	0	0	0	0	0	0	0	0	0	0	0	0	0	0		

様式-3 被害額 水系名:富士川 河川名:富士川 確率規模: 1/30 河道条件:現時点(H25) 単位:百万円

区間	氾濫ブロック	一般資産被害額								農作物被害			公共土木 施設等 被害額	営業停止 損失	家庭における応急対策費用			事業所に おける応急 対策費用	その他の 間接被害	小計	合計
		家屋	家庭用品	事業所資産		農漁家資産		小計	水稻	畑作物	小計	清掃労働 対価			代替活動 等	小計					
				償却	在庫	償却	在庫														
富士川 1/150 区間	L01	0	0	0	0	0	0	0	0	0	0	0	0	0	0	0	0	0	0	0	
	L02	0	0	0	0	0	0	0	0	0	0	0	0	0	0	0	0	0	0	0	
	L03	0	0	0	0	0	0	0	0	0	0	0	0	0	0	0	0	0	0	0	
	L04	0	0	0	0	0	0	0	0	0	0	0	0	0	0	0	0	0	0	0	
	L05	0	0	0	0	0	0	0	0	0	0	0	0	0	0	0	0	0	0	0	
	L06	0	0	0	0	0	0	0	0	0	0	0	0	0	0	0	0	0	0	0	
	L07	0	0	0	0	0	0	0	0	0	0	0	0	0	0	0	0	0	0	0	
	L08	0	0	0	0	0	0	0	0	0	0	0	0	0	0	0	0	0	0	0	
	L09	0	0	0	0	0	0	0	0	0	0	0	0	0	0	0	0	0	0	0	
	R01	0	0	0	0	0	0	0	0	0	0	0	0	0	0	0	0	0	0	0	
	R02	0	0	0	0	0	0	0	0	0	0	0	0	0	0	0	0	0	0	0	
	R03	0	0	0	0	0	0	0	0	0	0	0	0	0	0	0	0	0	0	0	
	R04	0	0	0	0	0	0	0	0	0	0	0	0	0	0	0	0	0	0	0	
	R05	0	0	0	0	0	0	0	0	0	0	0	0	0	0	0	0	0	0	0	
	R06	0	0	0	0	0	0	0	0	0	0	0	0	0	0	0	0	0	0	0	
R07	0	0	0	0	0	0	0	0	0	0	0	0	0	0	0	0	0	0	0		
R08	0	0	0	0	0	0	0	0	0	0	0	0	0	0	0	0	0	0	0		
R09	0	0	0	0	0	0	0	0	0	0	0	0	0	0	0	0	0	0	0		
R10	0	0	0	0	0	0	0	0	0	0	0	0	0	0	0	0	0	0	0		
R11	0	0	0	0	0	0	0	0	0	0	0	0	0	0	0	0	0	0	0		
R12	0	0	0	0	0	0	0	0	0	0	0	0	0	0	0	0	0	0	0		
R13	0	0	0	0	0	0	0	0	0	0	0	0	0	0	0	0	0	0	0		
R14	0	0	0	0	0	0	0	0	0	0	0	0	0	0	0	0	0	0	0		
合計	富士川 1/150 区間	0	0	0	0	0	0	0	0	0	0	0	0	0	0	0	0	0	0	0	

様式-3 被害額 水系名:富士川 河川名:富士川 確率規模: 1/50 河道条件:現時点(H25) 単位:百万円

区間	氾濫ブロック	一般資産被害額								農作物被害			公共土木 施設等 被害額	営業停止 損失	家庭における応急対策費用			事業所に おける応急 対策費用	その他の 間接被害	小計	合計
		家屋	家庭用品	事業所資産		農漁家資産		小計	水稻	畑作物	小計	清掃労働 対価			代替活動 等	小計					
				償却	在庫	償却	在庫														
富士川 1/150 区間	L01	0	0	0	0	0	0	0	0	0	0	0	0	0	0	0	0	0	0	0	
	L02	0	0	0	0	0	0	0	0	0	0	0	0	0	0	0	0	0	0	0	
	L03	0	0	0	0	0	0	0	0	0	0	0	0	0	0	0	0	0	0	0	
	L04	0	0	0	0	0	0	0	0	0	0	0	0	0	0	0	0	0	0	0	
	L05	0	0	0	0	0	0	0	0	0	0	0	0	0	0	0	0	0	0	0	
	L06	0	0	0	0	0	0	0	0	0	0	0	0	0	0	0	0	0	0	0	
	L07	0	0	0	0	0	0	0	0	0	0	0	0	0	0	0	0	0	0	0	
	L08	0	0	0	0	0	0	0	0	0	0	0	0	0	0	0	0	0	0	0	
	L09	0	0	0	0	0	0	0	0	0	0	0	0	0	0	0	0	0	0	0	
	R01	0	0	0	0	0	0	0	0	0	0	0	0	0	0	0	0	0	0	0	
	R02	0	0	0	0	0	0	0	0	0	0	0	0	0	0	0	0	0	0	0	
	R03	0	0	0	0	0	0	0	0	0	0	0	0	0	0	0	0	0	0	0	
	R04	0	0	0	0	0	0	0	0	0	0	0	0	0	0	0	0	0	0	0	
	R05	0	0	0	0	0	0	0	0	0	0	0	0	0	0	0	0	0	0	0	
	R06	0	0	0	0	0	0	0	0	0	0	0	0	0	0	0	0	0	0	0	
R07	0	0	0	0	0	0	0	0	0	0	0	0	0	0	0	0	0	0	0		
R08	0	0	0	0	0	0	0	0	0	0	0	0	0	0	0	0	0	0	0		
R09	0	0	0	0	0	0	0	0	0	0	0	0	0	0	0	0	0	0	0		
R10	0	0	0	0	0	0	0	0	0	0	0	0	0	0	0	0	0	0	0		
R11	0	0	0	0	0	0	0	0	0	0	0	0	0	0	0	0	0	0	0		
R12	0	0	0	0	0	0	0	0	0	0	0	0	0	0	0	0	0	0	0		
R13	0	0	0	0	0	0	0	0	0	0	0	0	0	0	0	0	0	0	0		
R14	0	0	0	0	0	0	0	0	0	0	0	0	0	0	0	0	0	0	0		
合計	富士川 1/150 区間	0	0	0	0	0	0	0	0	0	0	0	0	0	0	0	0	0	0	0	

様式-3 被害額 水系名:富士川 河川名:富士川 確率規模: 1/70 河道条件:現時点(H25) 単位:百万円

区間	氾濫ブロック	一般資産被害額							農作物被害			公共土木 施設等 被害額	営業停止 損失	家庭における応急対策費用			事業所に おける応急 対策費用	その他の 間接被害	小計	合計
		家屋	家庭用品	事業所資産		農漁家資産		小計	水稻	畑作物	小計			清掃労働 対価	代替活動 等	小計				
				償却	在庫	償却	在庫													
富士川 1/150 区間	L01	0	0	0	0	0	0	0	0	0	0	0	0	0	0	0	0	0	0	
	L02	0	0	0	0	0	0	0	0	0	0	0	0	0	0	0	0	0	0	
	L03	0	0	0	0	0	0	0	0	0	0	0	0	0	0	0	0	0	0	
	L04	0	0	0	0	0	0	0	0	0	0	0	0	0	0	0	0	0	0	
	L05	0	0	0	0	0	0	0	0	0	0	0	0	0	0	0	0	0	0	
	L06	0	0	0	0	0	0	0	0	0	0	0	0	0	0	0	0	0	0	
	L07	0	0	0	0	0	0	0	0	0	0	0	0	0	0	0	0	0	0	
	L08	0	0	0	0	0	0	0	0	0	0	0	0	0	0	0	0	0	0	
	L09	0	0	0	0	0	0	0	0	0	0	0	0	0	0	0	0	0	0	
	R01	0	0	0	0	0	0	0	0	0	0	0	0	0	0	0	0	0	0	
	R02	0	0	0	0	0	0	0	0	0	0	0	0	0	0	0	0	0	0	
	R03	0	0	0	0	0	0	0	0	0	0	0	0	0	0	0	0	0	0	
	R04	0	0	0	0	0	0	0	0	0	0	0	0	0	0	0	0	0	0	
	R05	0	0	0	0	0	0	0	0	0	0	0	0	0	0	0	0	0	0	
	R06	0	0	0	0	0	0	0	0	0	0	0	0	0	0	0	0	0	0	
R07	0	0	0	0	0	0	0	0	0	0	0	0	0	0	0	0	0	0		
R08	2,311	914	410	180	0	0	3,815	6	2	8	6,463	117	33	32	65	134	0	134	10,601	
R09	0	0	0	0	0	0	0	0	0	0	0	0	0	0	0	0	0	0	0	
R10	0	0	0	0	0	0	0	0	0	0	0	0	0	0	0	0	0	0	0	
R11	0	0	0	0	0	0	0	0	0	0	0	0	0	0	0	0	0	0	0	
R12	0	0	0	0	0	0	0	0	0	0	0	0	0	0	0	0	0	0	0	
R13	0	0	0	0	0	0	0	0	0	0	0	0	0	0	0	0	0	0	0	
R14	0	0	0	0	0	0	0	0	0	0	0	0	0	0	0	0	0	0	0	
合計	富士川 1/150 区間	2,311	914	410	180	0	3,815	6	2	8	6,463	117	33	32	65	134	0	134	10,601	

様式-3 被害額 水系名:富士川 河川名:富士川 確率規模: 1/85 河道条件:現時点(H25) 単位:百万円

区間	氾濫ブロック	一般資産被害額							農作物被害			公共土木 施設等 被害額	営業停止 損失	家庭における応急対策費用			事業所に おける応急 対策費用	その他の 間接被害	小計	合計
		家屋	家庭用品	事業所資産		農漁家資産		小計	水稻	畑作物	小計			清掃労働 対価	代替活動 等	小計				
				償却	在庫	償却	在庫													
富士川 1/150 区間	L01	0	0	0	0	0	0	0	0	0	0	0	0	0	0	0	0	0	0	
	L02	0	0	0	0	0	0	0	0	0	0	0	0	0	0	0	0	0	0	
	L03	0	0	0	0	0	0	0	0	0	0	0	0	0	0	0	0	0	0	
	L04	0	0	0	0	0	0	0	0	0	0	0	0	0	0	0	0	0	0	
	L05	0	0	0	0	0	0	0	0	0	0	0	0	0	0	0	0	0	0	
	L06	0	0	0	0	0	0	0	0	0	0	0	0	0	0	0	0	0	0	
	L07	0	0	0	0	0	0	0	0	0	0	0	0	0	0	0	0	0	0	
	L08	0	0	0	0	0	0	0	0	0	0	0	0	0	0	0	0	0	0	
	L09	0	0	0	0	0	0	0	0	0	0	0	0	0	0	0	0	0	0	
	R01	0	0	0	0	0	0	0	0	0	0	0	0	0	0	0	0	0	0	
	R02	0	0	0	0	0	0	0	0	0	0	0	0	0	0	0	0	0	0	
	R03	0	0	0	0	0	0	0	0	0	0	0	0	0	0	0	0	0	0	
	R04	0	0	0	0	0	0	0	0	0	0	0	0	0	0	0	0	0	0	
	R05	0	0	0	0	0	0	0	0	0	0	0	0	0	0	0	0	0	0	
	R06	0	0	0	0	0	0	0	0	0	0	0	0	0	0	0	0	0	0	
R07	0	0	0	0	0	0	0	0	0	0	0	0	0	0	0	0	0	0		
R08	2,486	958	451	199	0	0	4,094	6	2	8	6,936	127	35	33	68	141	0	141	11,374	
R09	0	0	0	0	0	0	0	0	0	0	0	0	0	0	0	0	0	0	0	
R10	0	0	0	0	0	0	0	0	0	0	0	0	0	0	0	0	0	0	0	
R11	0	0	0	0	0	0	0	0	0	0	0	0	0	0	0	0	0	0	0	
R12	0	0	0	0	0	0	0	0	0	0	0	0	0	0	0	0	0	0	0	
R13	0	0	0	0	0	0	0	0	0	0	0	0	0	0	0	0	0	0	0	
R14	0	0	0	0	0	0	0	0	0	0	0	0	0	0	0	0	0	0	0	
合計	富士川 1/150 区間	2,486	958	451	199	0	4,094	6	2	8	6,936	127	35	33	68	141	0	141	11,374	

様式-3 被害額 水系名:富士川 河川名:富士川 確率規模: 1/100 河道条件:現時点(H25) 単位:百万円

区間	氾濫ブロック	一般資産被害額						農作物被害			公共土木 施設等 被害額	営業停止 損失	家庭における応急対策費用			事業所に おける応急 対策費用	その他の 間接被害	小計	合計	
		家屋	家庭用品	事業所資産		農漁家資産		小計	水稻	畑作物			小計	清掃労働 対価	代替活動 等					小計
				償却	在庫	償却	在庫													
富士川 1/150 区間	L01	0	0	0	0	0	0	0	0	0	0	0	0	0	0	0	0	0		
	L02	0	0	0	0	0	0	0	1	0	1	0	0	0	0	0	0	1		
	L03	11	4	2	1	0	0	18	0	0	0	30	1	0	0	0	0	48		
	L04	0	0	0	0	0	0	0	1	0	1	0	0	0	0	0	0	1		
	L05	0	0	0	0	0	0	0	0	0	0	0	0	0	0	0	0	0		
	L06	0	0	0	0	0	0	0	0	0	0	0	0	0	0	0	0	0		
	L07	0	0	0	0	0	0	0	0	0	0	0	0	0	0	0	0	0		
	L08	74	56	7	13	0	0	151	2	0	2	255	4	2	2	4	4	420		
	L09	272	275	116	67	0	0	730	5	0	5	1,236	40	10	8	17	24	2,052		
	R01	0	0	0	0	0	0	0	0	0	0	0	0	0	0	0	0	0		
	R02	759	366	49	54	3	1	1,232	0	0	0	2,087	64	13	10	23	46	3,452		
	R03	0	0	0	0	0	0	0	0	0	0	0	0	0	0	0	0	0		
	R04	0	0	0	0	0	0	0	0	0	0	0	0	0	0	0	0	0		
	R05	0	0	0	0	0	0	0	0	0	0	0	0	0	0	0	0	0		
	R06	48	18	14	3	0	0	83	0	1	1	141	4	1	1	2	2	233		
R07	0	0	0	0	0	0	0	0	0	0	0	0	0	0	0	0	0			
R08	2,893	1,084	528	240	0	0	4,746	6	3	9	8,040	149	39	36	75	160	13,180			
R09	40	18	4	2	0	0	64	1	0	1	108	1	1	1	2	2	178			
R10	0	0	0	0	0	0	0	0	0	0	0	0	0	0	0	0	0			
R11	0	0	0	0	0	0	0	1	0	1	0	0	0	0	0	0	1			
R12	628	320	69	52	0	0	1,069	4	0	4	1,811	26	12	12	24	19	2,954			
R13	0	0	0	0	0	0	0	0	0	0	0	0	0	0	0	0	0			
R14	0	0	0	0	0	0	0	0	0	0	0	0	0	0	0	0	0			
合計	富士川 1/150 区間	4,726	2,142	787	432	4	1	8,092	22	4	26	13,708	290	78	70	148	257	22,521		

様式-3 被害額 水系名:富士川 河川名:富士川 確率規模: 1/150 河道条件:現時点(H25) 単位:百万円

区間	氾濫ブロック	一般資産被害額						農作物被害			公共土木 施設等 被害額	営業停止 損失	家庭における応急対策費用			事業所に おける応急 対策費用	その他の 間接被害	小計	合計	
		家屋	家庭用品	事業所資産		農漁家資産		小計	水稻	畑作物			小計	清掃労働 対価	代替活動 等					小計
				償却	在庫	償却	在庫													
富士川 1/150 区間	L01	0	0	0	0	0	0	0	0	0	0	0	0	0	0	0	0			
	L02	8	1	2	2	0	0	13	2	0	2	22	1	0	0	0	1	39		
	L03	24	10	4	3	0	0	41	0	0	0	69	2	0	1	1	1	113		
	L04	0	0	0	0	0	0	0	1	0	1	0	0	0	0	0	0	1		
	L05	0	0	0	0	0	0	0	0	0	0	0	0	0	0	0	0	0		
	L06	0	0	0	0	0	0	0	0	0	0	0	0	0	0	0	0	0		
	L07	0	0	0	0	0	0	0	0	0	0	0	0	0	0	0	0	0		
	L08	98	68	8	16	0	0	191	2	0	2	323	5	3	2	5	5	530		
	L09	362	301	121	71	0	0	854	5	0	5	1,447	45	11	9	20	26	2,397		
	R01	0	0	0	0	0	0	0	0	0	0	0	0	0	0	0	0	0		
	R02	826	403	53	59	3	1	1,345	0	0	0	2,278	69	15	10	25	51	3,768		
	R03	0	0	0	0	0	0	0	0	0	0	0	0	0	0	0	0	0		
	R04	612	47	7	5	0	0	671	0	8	8	1,137	2	2	1	3	6	1,827		
	R05	0	0	0	0	0	0	0	0	0	0	0	0	0	0	0	0	0		
	R06	95	36	27	8	0	0	166	0	2	2	281	8	1	2	3	4	464		
R07	0	0	0	0	0	0	0	0	0	0	0	0	0	0	0	0	0			
R08	3,570	1,354	617	290	0	0	5,832	7	3	9	9,879	179	47	41	88	196	16,183			
R09	68	33	7	3	0	0	111	1	0	1	189	2	1	2	3	3	309			
R10	0	0	0	0	0	0	0	0	0	0	0	0	0	0	0	0	0			
R11	0	0	0	0	0	0	0	1	0	1	0	0	0	0	0	0	1			
R12	788	398	84	66	0	0	1,336	4	0	4	2,263	32	15	14	29	24	3,688			
R13	0	0	0	0	0	0	0	0	0	0	0	0	0	0	0	0	0			
R14	0	0	0	0	0	0	0	0	0	0	0	0	0	0	0	0	0			
合計	富士川 1/150 区間	6,450	2,651	931	521	4	2	10,559	24	13	37	17,887	345	95	82	177	315	29,321		

様式-3 被害額 水系名:富士川 河川名:富士川 確率規模: 1/3 河道条件:現時点(H25) 単位:百万円

区間	氾濫ブロック	一般資産被害額						農作物被害			公共土木 施設等 被害額	営業停止 損失	家庭における応急対策費用			事業所に おける応急 対策費用	その他の 間接被害	小計	合計	
		家屋	家庭用品	事業所資産		農漁家資産		小計	水稻	畑作物			小計	清掃労働 対価	代替活動 等					小計
				償却	在庫	償却	在庫													
富士川 1/100 区間	L10	0	0	0	0	0	0	0	0	0	0	0	0	0	0	0	0	0		
	L11	0	0	0	0	0	0	0	0	0	0	0	0	0	0	0	0	0		
	L12	0	0	0	0	0	0	0	0	0	0	0	0	0	0	0	0	0		
	L13	0	0	0	0	0	0	0	0	0	0	0	0	0	0	0	0	0		
	L14	0	0	0	0	0	0	0	0	0	0	0	0	0	0	0	0	0		
	L15	0	0	0	0	0	0	0	0	0	0	0	0	0	0	0	0	0		
	L16	0	0	0	0	0	0	0	0	0	0	0	0	0	0	0	0	0		
	L17	0	0	0	0	0	0	0	0	0	0	0	0	0	0	0	0	0		
	L18	0	0	0	0	0	0	0	0	0	0	0	0	0	0	0	0	0		
	L19	0	0	0	0	0	0	0	0	0	0	0	0	0	0	0	0	0		
	R15	0	0	0	0	0	0	0	0	0	0	0	0	0	0	0	0	0		
	R16	0	0	0	0	0	0	0	0	0	0	0	0	0	0	0	0	0		
	R17	0	0	0	0	0	0	0	0	0	0	0	0	0	0	0	0	0		
	R18	0	0	0	0	0	0	0	0	0	0	0	0	0	0	0	0	0		
	R19	0	0	0	0	0	0	0	0	0	0	0	0	0	0	0	0	0		
	R20	0	0	0	0	0	0	0	0	0	0	0	0	0	0	0	0	0		
	R21	0	0	0	0	0	0	0	0	0	0	0	0	0	0	0	0	0		
	R22	0	0	0	0	0	0	0	0	0	0	0	0	0	0	0	0	0		
	R23	0	0	0	0	0	0	0	0	0	0	0	0	0	0	0	0	0		
	合計	富士川 1/100 区間	0	0	0	0	0	0	0	0	0	0	0	0	0	0	0	0	0	

様式-3 被害額 水系名:富士川 河川名:富士川 確率規模: 1/5 河道条件:現時点(H25) 単位:百万円

区間	氾濫ブロック	一般資産被害額						農作物被害			公共土木 施設等 被害額	営業停止 損失	家庭における応急対策費用			事業所に おける応急 対策費用	その他の 間接被害	小計	合計	
		家屋	家庭用品	事業所資産		農漁家資産		小計	水稻	畑作物			小計	清掃労働 対価	代替活動 等					小計
				償却	在庫	償却	在庫													
富士川 1/100 区間	L10	0	0	0	0	0	0	0	0	0	0	0	0	0	0	0	0	0		
	L11	0	0	0	0	0	0	0	0	0	0	0	0	0	0	0	0	0		
	L12	0	0	0	0	0	0	0	0	0	0	0	0	0	0	0	0	0		
	L13	0	0	0	0	0	0	0	0	0	0	0	0	0	0	0	0	0		
	L14	0	0	0	0	0	0	0	0	0	0	0	0	0	0	0	0	0		
	L15	0	0	0	0	0	0	0	0	0	0	0	0	0	0	0	0	0		
	L16	0	0	0	0	0	0	0	0	0	0	0	0	0	0	0	0	0		
	L17	0	0	0	0	0	0	0	0	0	0	0	0	0	0	0	0	0		
	L18	0	0	0	0	0	0	0	0	0	0	0	0	0	0	0	0	0		
	L19	0	0	0	0	0	0	0	0	0	0	0	0	0	0	0	0	0		
	R15	0	0	0	0	0	0	0	0	0	0	0	0	0	0	0	0	0		
	R16	0	0	0	0	0	0	0	0	0	0	0	0	0	0	0	0	0		
	R17	0	0	0	0	0	0	0	0	0	0	0	0	0	0	0	0	0		
	R18	0	0	0	0	0	0	0	0	0	0	0	0	0	0	0	0	0		
	R19	0	0	0	0	0	0	0	0	0	0	0	0	0	0	0	0	0		
	R20	0	0	0	0	0	0	0	0	0	0	0	0	0	0	0	0	0		
	R21	0	0	0	0	0	0	0	0	0	0	0	0	0	0	0	0	0		
	R22	0	0	0	0	0	0	0	0	0	0	0	0	0	0	0	0	0		
	R23	0	0	0	0	0	0	0	0	0	0	0	0	0	0	0	0	0		
	合計	富士川 1/100 区間	0	0	0	0	0	0	0	0	0	0	0	0	0	0	0	0	0	

様式-3 被害額 水系名:富士川 河川名:富士川 確率規模: 1/10 河道条件:現時点(H25) 単位:百万円

区間	氾濫ブロック	一般資産被害額						農作物被害			公共土木 施設等 被害額	営業停止 損失	家庭における応急対策費用			事業所に おける応急 対策費用	その他の 間接被害	小計	合計	
		家屋	家庭用品	事業所資産		農漁家資産		小計	水稻	畑作物			小計	清掃労働 対価	代替活動 等					小計
				償却	在庫	償却	在庫													
富士川 1/100 区間	L10	0	0	0	0	0	0	0	0	0	0	0	0	0	0	0	0	0		
	L11	0	0	0	0	0	0	0	0	0	0	0	0	0	0	0	0	0		
	L12	0	0	0	0	0	0	0	0	0	0	0	0	0	0	0	0	0		
	L13	0	0	0	0	0	0	0	0	0	0	0	0	0	0	0	0	0		
	L14	0	0	0	0	0	0	0	0	0	0	0	0	0	0	0	0	0		
	L15	0	0	0	0	0	0	0	0	0	0	0	0	0	0	0	0	0		
	L16	0	0	0	0	0	0	0	0	0	0	0	0	0	0	0	0	0		
	L17	0	0	0	0	0	0	0	0	0	0	0	0	0	0	0	0	0		
	L18	0	0	0	0	0	0	0	0	0	0	0	0	0	0	0	0	0		
	L19	0	0	0	0	0	0	0	0	0	0	0	0	0	0	0	0	0		
	R15	0	0	0	0	0	0	0	0	0	0	0	0	0	0	0	0	0		
	R16	0	0	0	0	0	0	0	0	0	0	0	0	0	0	0	0	0		
	R17	0	0	0	0	0	0	0	0	0	0	0	0	0	0	0	0	0		
	R18	0	0	0	0	0	0	0	0	0	0	0	0	0	0	0	0	0		
	R19	0	0	0	0	0	0	0	0	0	0	0	0	0	0	0	0	0		
	R20	0	0	0	0	0	0	0	0	0	0	0	0	0	0	0	0	0		
	R21	0	0	0	0	0	0	0	0	0	0	0	0	0	0	0	0	0		
	R22	0	0	0	0	0	0	0	0	0	0	0	0	0	0	0	0	0		
	R23	0	0	0	0	0	0	0	0	0	0	0	0	0	0	0	0	0		
	合計	富士川 1/100 区間	0	0	0	0	0	0	0	0	0	0	0	0	0	0	0	0	0	

様式-3 被害額 水系名:富士川 河川名:富士川 確率規模: 1/20 河道条件:現時点(H25) 単位:百万円

区間	氾濫ブロック	一般資産被害額						農作物被害			公共土木 施設等 被害額	営業停止 損失	家庭における応急対策費用			事業所に おける応急 対策費用	その他の 間接被害	小計	合計	
		家屋	家庭用品	事業所資産		農漁家資産		小計	水稻	畑作物			小計	清掃労働 対価	代替活動 等					小計
				償却	在庫	償却	在庫													
富士川 1/100 区間	L10	0	0	0	0	0	0	0	0	0	0	0	0	0	0	0	0	0		
	L11	0	0	0	0	0	0	0	0	0	0	0	0	0	0	0	0	0		
	L12	0	0	0	0	0	0	0	0	0	0	0	0	0	0	0	0	0		
	L13	0	0	0	0	0	0	0	0	0	0	0	0	0	0	0	0	0		
	L14	0	0	0	0	0	0	0	0	0	0	0	0	0	0	0	0	0		
	L15	0	0	0	0	0	0	0	0	0	0	0	0	0	0	0	0	0		
	L16	0	0	0	0	0	0	0	0	0	0	0	0	0	0	0	0	0		
	L17	0	0	0	0	0	0	0	0	0	0	0	0	0	0	0	0	0		
	L18	0	0	0	0	0	0	0	0	0	0	0	0	0	0	0	0	0		
	L19	0	0	0	0	0	0	0	0	0	0	0	0	0	0	0	0	0		
	R15	0	0	0	0	0	0	0	0	0	0	0	0	0	0	0	0	0		
	R16	0	0	0	0	0	0	0	0	0	0	0	0	0	0	0	0	0		
	R17	0	0	0	0	0	0	0	0	0	0	0	0	0	0	0	0	0		
	R18	36	10	1	1	0	0	48	1	0	1	81	1	1	1	1	1	1	133	
	R19	0	0	0	0	0	0	0	0	0	0	0	0	0	0	0	0	0	0	
	R20	0	0	0	0	0	0	0	0	0	0	0	0	0	0	0	0	0	0	
	R21	0	0	0	0	0	0	0	0	0	0	0	0	0	0	0	0	0	0	
	R22	0	0	0	0	0	0	0	0	0	0	0	0	0	0	0	0	0	0	
	R23	0	0	0	0	0	0	0	0	0	0	0	0	0	0	0	0	0	0	
	合計	富士川 1/100 区間	36	10	1	1	0	48	1	0	1	81	1	1	1	1	1	1	133	

様式-3 被害額 水系名:富士川 河川名:富士川 確率規模: 1/30 河道条件:現時点(H25) 単位:百万円

区間	氾濫ブロック	一般資産被害額								農作物被害			公共土木 施設等 被害額	営業停止 損失	家庭における応急対策費用			事業所 における 応急 対策費用	その他 の間接 被害	小計	合計
		家屋	家庭用品	事業所資産		農漁家資産		小計	水稲	畑作物	小計	清掃労働 対価			代替活動 等	小計					
				償却	在庫	償却	在庫														
富士川 1/100 区間	L10	0	0	0	0	0	0	0	0	0	0	0	0	0	0	0	0	0	0	0	0
	L11	0	0	0	0	0	0	0	0	0	0	0	0	0	0	0	0	0	0	0	0
	L12	0	0	0	0	0	0	0	0	0	0	0	0	0	0	0	0	0	0	0	0
	L13	0	0	0	0	0	0	0	0	0	0	0	0	0	0	0	0	0	0	0	0
	L14	0	0	0	0	0	0	0	0	0	0	0	0	0	0	0	0	0	0	0	0
	L15	0	0	0	0	0	0	0	0	0	0	0	0	0	0	0	0	0	0	0	0
	L16	0	0	0	0	0	0	0	0	0	0	0	0	0	0	0	0	0	0	0	0
	L17	0	0	0	0	0	0	0	0	0	0	0	0	0	0	0	0	0	0	0	0
	L18	0	0	0	0	0	0	0	0	0	0	0	0	0	0	0	0	0	0	0	0
	L19	0	0	0	0	0	0	0	0	0	0	0	0	0	0	0	0	0	0	0	0
	R15	4,607	1,917	274	184	4	1	6,987	0	11	12	11,836	156	71	48	118	167	12	167	19,277	19,277
	R16	181	60	18	10	0	0	270	0	0	0	457	6	2	2	4	8	0	8	744	744
	R17	0	0	0	0	0	0	0	0	0	0	0	0	0	0	0	0	0	0	0	0
	R18	89	28	3	2	0	0	122	2	0	2	206	2	1	2	3	2	0	2	336	336
	R19	0	0	0	0	0	0	0	0	0	0	0	0	0	0	0	0	0	0	0	0
	R20	0	0	0	0	0	0	0	0	0	0	0	0	0	0	0	0	0	0	0	0
	R21	0	0	0	0	0	0	0	0	0	0	0	0	0	0	0	0	0	0	0	0
	R22	0	0	0	0	0	0	0	0	0	0	0	0	0	0	0	0	0	0	0	0
	R23	0	0	0	0	0	0	0	0	0	0	0	0	0	0	0	0	0	0	0	0
	合計	富士川 1/100 区間	4,877	2,005	295	196	4	2	7,378	2	11	13	12,499	164	74	51	125	176	0	176	20,356

様式-3 被害額 水系名:富士川 河川名:富士川 確率規模: 1/44 河道条件:現時点(H25) 単位:百万円

区間	氾濫ブロック	一般資産被害額								農作物被害			公共土木 施設等 被害額	営業停止 損失	家庭における応急対策費用			事業所 における 応急 対策費用	その他 の間接 被害	小計	合計
		家屋	家庭用品	事業所資産		農漁家資産		小計	水稲	畑作物	小計	清掃労働 対価			代替活動 等	小計					
				償却	在庫	償却	在庫														
富士川 1/100 区間	L10	0	0	0	0	0	0	0	0	0	0	0	0	0	0	0	0	0	0	0	0
	L11	0	0	0	0	0	0	0	0	0	0	0	0	0	0	0	0	0	0	0	0
	L12	0	0	0	0	0	0	0	0	0	0	0	0	0	0	0	0	0	0	0	0
	L13	0	0	0	0	0	0	0	0	0	0	0	0	0	0	0	0	0	0	0	0
	L14	0	0	0	0	0	0	0	0	0	0	0	0	0	0	0	0	0	0	0	0
	L15	0	0	0	0	0	0	0	0	0	0	0	0	0	0	0	0	0	0	0	0
	L16	0	0	0	0	0	0	0	0	0	0	0	0	0	0	0	0	0	0	0	0
	L17	0	0	0	0	0	0	0	0	0	0	0	0	0	0	0	0	0	0	0	0
	L18	0	0	0	0	0	0	0	0	0	0	0	0	0	0	0	0	0	0	0	0
	L19	0	0	0	0	0	0	0	0	0	0	0	0	0	0	0	0	0	0	0	0
	R15	4,888	2,026	286	194	4	1	7,399	0	12	12	12,534	163	75	50	125	175	0	175	20,408	20,408
	R16	225	68	21	11	0	0	325	0	0	0	551	8	2	2	4	9	0	9	897	897
	R17	0	0	0	0	0	0	0	0	0	0	0	0	0	0	0	0	0	0	0	0
	R18	133	58	4	2	1	0	199	2	0	2	337	2	2	3	5	2	0	2	547	547
	R19	0	0	0	0	0	0	0	0	0	0	0	0	0	0	0	0	0	0	0	0
	R20	0	0	0	0	0	0	0	0	0	0	0	0	0	0	0	0	0	0	0	0
	R21	0	0	0	0	0	0	0	0	0	0	0	0	0	0	0	0	0	0	0	0
	R22	0	0	0	0	0	0	0	0	0	0	0	0	0	0	0	0	0	0	0	0
	R23	0	0	0	0	0	0	0	0	0	0	0	0	0	0	0	0	0	0	0	0
	合計	富士川 1/100 区間	5,246	2,152	311	207	5	2	7,923	2	12	14	13,422	173	79	55	134	186	0	186	21,852

様式-3 被害額 水系名:富士川 河川名:富士川 確率規模: 1/50 河道条件:現時点(H25) 単位:百万円

区間	氾濫ブロック	一般資産被害額						農作物被害			公共土木 施設等 被害額	営業停止 損失	家庭における応急対策費用			事業所に おける応急 対策費用	その他の 間接被害	小計	合計	
		家屋	家庭用品	事業所資産		農漁家資産		小計	水稻	畑作物			小計	清掃労働 対価	代替活動 等					小計
				償却	在庫	償却	在庫													
富士川 1/100 区間	L10	0	0	0	0	0	0	0	0	0	0	0	0	0	0	0	0	0	0	
	L11	0	0	0	0	0	0	0	0	0	0	0	0	0	0	0	0	0	0	
	L12	0	0	0	0	0	0	0	0	0	0	0	0	0	0	0	0	0	0	
	L13	3,220	1,649	548	388	3	1	5,809	17	19	36	9,841	189	60	61	121	158	0	158	16,154
	L14	31	30	0	0	0	0	61	0	8	8	104	0	1	1	2	0	0	0	176
	L15	0	0	0	0	0	0	0	0	0	0	0	0	0	0	0	0	0	0	0
	L16	9,660	5,347	3,662	2,165	35	14	20,883	77	62	139	35,375	986	200	251	452	288	0	288	58,123
	L17	0	0	0	0	0	0	0	0	0	0	0	0	0	0	0	0	0	0	0
	L18	1,605	572	841	597	2	1	3,618	8	4	12	6,129	213	22	25	47	71	0	71	10,090
	L19	0	0	0	0	0	0	0	0	0	0	0	0	0	0	0	0	0	0	0
	R15	7,919	3,282	464	314	7	2	11,988	0	20	20	20,308	264	121	81	202	283	0	283	33,064
	R16	225	68	21	11	0	0	325	0	0	0	551	8	2	2	4	9	0	9	897
	R17	0	0	0	0	0	0	0	0	0	0	0	0	0	0	0	0	0	0	0
	R18	166	78	5	3	1	0	253	2	0	2	428	3	3	4	7	3	0	3	695
	R19	0	0	0	0	0	0	0	0	0	0	0	0	0	0	0	0	0	0	0
	R20	0	0	0	0	0	0	0	0	0	0	0	0	0	0	0	0	0	0	0
	R21	0	0	0	0	0	0	0	0	0	0	0	0	0	0	0	0	0	0	0
	R22	0	0	0	0	0	0	0	0	0	0	0	0	0	0	0	0	0	0	0
	R23	186	91	5	4	0	0	286	3	2	5	484	4	4	5	9	2	0	2	789
	合計	富士川 1/100 区間	23,012	11,117	5,545	3,483	48	19	43,223	108	114	222	73,219	1,666	413	844	815	0	815	119,989

様式-3 被害額 水系名:富士川 河川名:富士川 確率規模: 1/70 河道条件:現時点(H25) 単位:百万円

区間	氾濫ブロック	一般資産被害額						農作物被害			公共土木 施設等 被害額	営業停止 損失	家庭における応急対策費用			事業所に おける応急 対策費用	その他の 間接被害	小計	合計		
		家屋	家庭用品	事業所資産		農漁家資産		小計	水稻	畑作物			小計	清掃労働 対価	代替活動 等					小計	
				償却	在庫	償却	在庫														
富士川 1/100 区間	L10	0	0	0	0	0	0	0	0	0	0	0	0	0	0	0	0	0	0		
	L11	0	0	0	0	0	0	0	1	12	12	0	0	0	0	0	0	0	12		
	L12	0	0	0	0	0	0	0	0	0	0	0	0	0	0	0	0	0	0		
	L13	4,352	2,241	653	495	4	1	7,745	18	19	37	13,121	246	79	72	151	220	0	220	21,521	
	L14	56	55	0	0	1	0	111	0	9	9	188	0	2	1	3	0	0	0	311	
	L15	0	0	0	0	0	0	0	0	0	0	0	0	0	0	0	0	0	0	0	
	L16	16,943	9,869	5,463	3,393	69	28	35,767	100	88	188	60,589	1,505	360	425	785	484	0	484	99,318	
	L17	0	0	0	0	0	0	0	0	0	0	0	0	0	0	0	0	0	0	0	
	L18	1,811	670	930	673	3	1	4,088	9	4	12	6,925	236	25	27	52	80	0	80	11,394	
	L19	0	0	0	0	0	0	0	0	0	0	0	0	0	0	0	0	0	0	0	
	R15	8,120	3,372	479	324	7	2	12,304	0	20	21	20,842	268	124	84	208	291	0	291	33,933	
	R16	253	72	24	11	0	0	361	0	0	0	611	10	3	2	5	10	0	10	996	
	R17	5,301	2,361	422	380	6	2	8,471	13	0	13	14,350	224	85	64	149	196	0	196	23,404	
	R18	324	135	8	5	1	1	474	2	0	2	802	5	5	6	11	6	0	6	1,300	
	R19	0	0	0	0	0	0	0	0	0	0	0	0	0	0	0	0	0	0	0	
	R20	0	0	0	0	0	0	0	0	0	0	0	0	0	0	0	0	0	0	0	
	R21	0	0	0	0	0	0	0	0	0	0	0	0	0	0	0	0	0	0	0	
	R22	0	0	0	0	0	0	0	0	0	0	0	0	0	0	0	0	0	0	0	
	R23	199	98	6	4	0	0	307	4	2	6	521	4	4	5	9	2	0	2	850	
	合計	富士川 1/100 区間	37,359	18,872	7,985	5,285	91	36	69,628	146	155	301	117,949	2,498	686	687	1,373	1,290	0	1,290	193,039

様式-3 被害額 水系名:富士川 河川名:富士川 確率規模: 1/100 河道条件:現時点(H25) 単位:百万円

区間	氾濫ブロック	一般資産被害額						農作物被害			公共土木 施設等 被害額	営業停止 損失	家庭における応急対策費用			事業所に おける応急 対策費用	その他の 間接被害	小計	合計		
		家屋	家庭用品	事業所資産		農漁家資産		小計	水稻	畑作物			小計	清掃労働 対価	代替活動 等					小計	
				償却	在庫	償却	在庫														
富士川 1/100 区間	L10	0	0	0	0	0	0	0	5	2	7	0	0	0	0	0	0	0	0	7	
	L11	0	0	0	0	0	0	0	1	12	12	0	0	0	0	0	0	0	0	12	
	L12	152	82	2	2	0	0	239	1	0	1	404	1	3	2	5	8	0	8	658	
	L13	5,486	2,826	756	601	5	2	9,676	18	21	40	16,391	301	99	83	182	282	0	282	26,871	
	L14	56	55	0	0	1	0	111	0	9	9	188	0	2	1	3	0	0	0	311	
	L15	0	0	0	0	0	0	0	0	0	0	0	0	0	0	0	0	0	0	0	
	L16	22,692	13,487	6,484	4,143	100	39	46,944	111	106	218	79,523	1,818	488	542	1,030	642	0	642	130,175	
	L17	0	0	0	0	0	0	0	0	0	0	0	0	0	0	0	0	0	0	0	
	L18	2,044	765	1,006	742	3	1	4,561	10	4	14	7,726	264	28	30	57	89	0	89	12,711	
	L19	0	0	0	0	0	0	0	0	0	0	0	0	0	0	0	0	0	0	0	
	R15	8,541	3,502	503	340	7	2	12,894	0	21	21	21,843	279	129	87	217	303	0	303	35,557	
	R16	278	79	28	12	0	0	398	0	0	0	674	11	3	2	5	11	0	11	1,100	
	R17	6,040	2,621	460	423	7	3	9,554	13	0	13	16,184	249	96	69	165	221	0	221	26,386	
	R18	425	186	12	7	1	1	632	2	0	2	1,070	7	7	8	15	8	0	8	1,734	
	R19	7,024	3,582	728	346	5	2	11,686	0	3	3	19,797	424	130	91	221	376	0	376	32,507	
	R20	0	0	0	0	0	0	0	0	0	0	0	0	0	0	0	0	0	0	0	
	R21	0	0	0	0	0	0	0	0	0	0	0	0	0	0	0	0	0	0	0	
	R22	34	18	2	1	0	0	55	0	0	0	94	1	1	0	1	1	0	1	152	
	R23	239	118	8	5	0	0	371	4	2	6	628	5	5	7	11	3	0	3	1,024	
	合計	富士川 1/100 区間	53,010	27,320	9,989	6,623	129	50	97,121	166	181	347	164,522	3,359	989	923	1,912	1,943	0	1,943	269,205

様式-3 被害額 水系名:富士川 河川名:笛吹川 確率規模: 1/3 河道条件:現時点(H25) 単位:百万円

区間	氾濫ブロック	一般資産被害額								農作物被害			公共土木 施設等 被害額	営業停止 損失	家庭における応急対策費用			事業所に おける応急 対策費用	その他の 間接被害	小計	合計
		家屋	家庭用品	事業所資産		農漁家資産		小計	水稻	畑作物	小計	清掃労働 対価			代替活動 等	小計					
				償却	在庫	償却	在庫														
笛吹川	L20	0	0	0	0	0	0	0	0	0	0	0	0	0	0	0	0	0	0	0	
	L21	0	0	0	0	0	0	0	0	0	0	0	0	0	0	0	0	0	0	0	
	L22	0	0	0	0	0	0	0	0	0	0	0	0	0	0	0	0	0	0	0	
	L23	0	0	0	0	0	0	0	0	0	0	0	0	0	0	0	0	0	0	0	
	L24	0	0	0	0	0	0	0	0	0	0	0	0	0	0	0	0	0	0	0	
	L25	0	0	0	0	0	0	0	0	0	0	0	0	0	0	0	0	0	0	0	
	L26	0	0	0	0	0	0	0	0	0	0	0	0	0	0	0	0	0	0	0	
	L27	0	0	0	0	0	0	0	0	0	0	0	0	0	0	0	0	0	0	0	
	L28	0	0	0	0	0	0	0	0	0	0	0	0	0	0	0	0	0	0	0	
	R24	0	0	0	0	0	0	0	0	0	0	0	0	0	0	0	0	0	0	0	
	R25	0	0	0	0	0	0	0	0	0	0	0	0	0	0	0	0	0	0	0	
	R26	0	0	0	0	0	0	0	0	0	0	0	0	0	0	0	0	0	0	0	
	R27	0	0	0	0	0	0	0	0	0	0	0	0	0	0	0	0	0	0	0	
	R28	0	0	0	0	0	0	0	0	0	0	0	0	0	0	0	0	0	0	0	
合計	笛吹川	0	0	0	0	0	0	0	0	0	0	0	0	0	0	0	0	0	0	0	

様式-3 被害額 水系名:富士川 河川名:笛吹川 確率規模: 1/5 河道条件:現時点(H25) 単位:百万円

区間	氾濫ブロック	一般資産被害額								農作物被害			公共土木 施設等 被害額	営業停止 損失	家庭における応急対策費用			事業所に おける応急 対策費用	その他の 間接被害	小計	合計
		家屋	家庭用品	事業所資産		農漁家資産		小計	水稻	畑作物	小計	清掃労働 対価			代替活動 等	小計					
				償却	在庫	償却	在庫														
笛吹川	L20	0	0	0	0	0	0	0	0	0	0	0	0	0	0	0	0	0	0	0	
	L21	0	0	0	0	0	0	0	0	0	0	0	0	0	0	0	0	0	0	0	
	L22	0	0	0	0	0	0	0	0	0	0	0	0	0	0	0	0	0	0	0	
	L23	0	0	0	0	0	0	0	0	0	0	0	0	0	0	0	0	0	0	0	
	L24	0	0	0	0	0	0	0	0	0	0	0	0	0	0	0	0	0	0	0	
	L25	0	0	0	0	0	0	0	0	0	0	0	0	0	0	0	0	0	0	0	
	L26	0	0	0	0	0	0	0	0	0	0	0	0	0	0	0	0	0	0	0	
	L27	0	0	0	0	0	0	0	0	0	0	0	0	0	0	0	0	0	0	0	
	L28	0	0	0	0	0	0	0	0	0	0	0	0	0	0	0	0	0	0	0	
	R24	0	0	0	0	0	0	0	0	0	0	0	0	0	0	0	0	0	0	0	
	R25	0	0	0	0	0	0	0	0	0	0	0	0	0	0	0	0	0	0	0	
	R26	0	0	0	0	0	0	0	0	0	0	0	0	0	0	0	0	0	0	0	
	R27	0	0	0	0	0	0	0	0	0	0	0	0	0	0	0	0	0	0	0	
	R28	0	0	0	0	0	0	0	0	0	0	0	0	0	0	0	0	0	0	0	
合計	笛吹川	0	0	0	0	0	0	0	0	0	0	0	0	0	0	0	0	0	0	0	

様式-3 被害額 水系名:富士川 河川名:笛吹川 確率規模: 1/10 河道条件:現時点(H25) 単位:百万円

区間	氾濫ブロック	一般資産被害額								農作物被害			公共土木 施設等 被害額	営業停止 損失	家庭における応急対策費用			事業所に おける応急 対策費用	その他の 間接被害	小計	合計
		家屋	家庭用品	事業所資産		農漁家資産		小計	水稻	畑作物	小計	清掃労働 対価			代替活動 等	小計					
				償却	在庫	償却	在庫														
笛吹川	L20	0	0	0	0	0	0	0	0	0	0	0	0	0	0	0	0	0	0	0	
	L21	0	0	0	0	0	0	0	0	0	0	0	0	0	0	0	0	0	0	0	
	L22	0	0	0	0	0	0	0	0	0	0	0	0	0	0	0	0	0	0	0	
	L23	0	0	0	0	0	0	0	0	0	0	0	0	0	0	0	0	0	0	0	
	L24	0	0	0	0	0	0	0	0	0	0	0	0	0	0	0	0	0	0	0	
	L25	0	0	0	0	0	0	0	0	0	0	0	0	0	0	0	0	0	0	0	
	L26	0	0	0	0	0	0	0	0	0	0	0	0	0	0	0	0	0	0	0	
	L27	0	0	0	0	0	0	0	0	0	0	0	0	0	0	0	0	0	0	0	
	L28	0	0	0	0	0	0	0	0	0	0	0	0	0	0	0	0	0	0	0	
	R24	0	0	0	0	0	0	0	0	0	0	0	0	0	0	0	0	0	0	0	
	R25	0	0	0	0	0	0	0	0	0	0	0	0	0	0	0	0	0	0	0	
	R26	0	0	0	0	0	0	0	0	0	0	0	0	0	0	0	0	0	0	0	
	R27	0	0	0	0	0	0	0	0	0	0	0	0	0	0	0	0	0	0	0	
	R28	0	0	0	0	0	0	0	0	0	0	0	0	0	0	0	0	0	0	0	
合計	笛吹川	0	0	0	0	0	0	0	0	0	0	0	0	0	0	0	0	0	0	0	

様式-3 被害額 水系名:富士川 河川名:笛吹川 確率規模: 1/20 河道条件:現時点(H25) 単位:百万円

区間	氾濫ブロック	一般資産被害額						農作物被害			公共土木 施設等 被害額	営業停止 損失	家庭における応急対策費用			事業所に おける応急 対策費用	その他の 間接被害	小計	合計	
		家屋	家庭用品	事業所資産		農漁家資産		小計	水稻	畑作物			小計	清掃労働 対価	代替活動 等					小計
				償却	在庫	償却	在庫													
笛吹川	L20	0	0	0	0	0	0	0	0	0	0	0	0	0	0	0	0	0		
	L21	0	0	0	0	0	0	0	0	0	0	0	0	0	0	0	0	0		
	L22	0	0	0	0	0	0	0	0	0	0	0	0	0	0	0	0	0		
	L23	0	0	0	0	0	0	0	0	0	0	0	0	0	0	0	0	0		
	L24	0	0	0	0	0	0	0	0	0	0	0	0	0	0	0	0	0		
	L25	0	0	0	0	0	0	0	0	0	0	0	0	0	0	0	0	0		
	L26	17	5	15	2	0	0	38	0	2	2	65	3	0	1	1	1	110		
	L27	0	0	0	0	0	0	0	0	0	0	0	0	0	0	0	0	0		
	L28	0	0	0	0	0	0	0	0	0	0	0	0	0	0	0	0	0		
	R24	0	0	0	0	0	0	0	0	0	0	0	0	0	0	0	0	0		
	R25	0	0	0	0	0	0	0	0	0	0	0	0	0	0	0	0	0		
	R26	2,280	930	106	55	6	2	3,380	5	65	70	5,726	68	42	71	113	34	9,391		
	R27	0	0	0	0	0	0	0	0	0	0	0	0	0	0	0	0	0		
R28	0	0	0	0	0	0	0	0	0	0	0	0	0	0	0	0	0			
合計	笛吹川	2,297	935	121	57	6	3,419	5	67	72	5,791	70	42	72	114	35	9,501			

様式-3 被害額 水系名:富士川 河川名:笛吹川 確率規模: 1/30 河道条件:現時点(H25) 単位:百万円

区間	氾濫ブロック	一般資産被害額						農作物被害			公共土木 施設等 被害額	営業停止 損失	家庭における応急対策費用			事業所に おける応急 対策費用	その他の 間接被害	小計	合計	
		家屋	家庭用品	事業所資産		農漁家資産		小計	水稻	畑作物			小計	清掃労働 対価	代替活動 等					小計
				償却	在庫	償却	在庫													
笛吹川	L20	6,763	3,383	1,460	838	2	12,448	11	6	17	21,086	437	121	148	269	260	0	260	34,517	
	L21	0	0	0	0	0	0	0	0	0	0	0	0	0	0	0	0	0	0	
	L22	0	0	0	0	0	0	0	0	0	0	0	0	0	0	0	0	0	0	
	L23	0	0	0	0	0	0	0	0	0	0	0	0	0	0	0	0	0	0	
	L24	0	0	0	0	0	0	0	0	0	0	0	0	0	0	0	0	0	0	
	L25	0	0	0	0	0	0	0	0	0	0	0	0	0	0	0	0	0	0	
	L26	114	64	95	12	0	0	284	0	4	4	481	10	2	3	6	6	6	790	
	L27	0	0	0	0	0	0	0	0	0	0	0	0	0	0	0	0	0	0	
	L28	0	0	0	0	0	0	0	0	0	0	0	0	0	0	0	0	0	0	
	R24	0	0	0	0	0	0	0	0	0	0	0	0	0	0	0	0	0	0	
	R25	0	0	0	0	0	0	0	0	0	0	0	0	0	0	0	0	0	0	
	R26	4,813	2,095	524	223	15	6	7,675	8	123	131	13,001	175	88	140	229	87	87	21,298	
	R27	0	0	0	0	0	0	0	0	0	0	0	0	0	0	0	0	0	0	
R28	2	1	0	0	0	0	3	0	0	0	5	0	0	0	0	0	0	9		
合計	笛吹川	11,692	5,542	2,079	1,073	17	20,410	19	133	152	34,575	621	211	292	503	353	0	353	56,614	

様式-3 被害額 水系名:富士川 河川名:笛吹川 確率規模: 1/33 河道条件:現時点(H25) 単位:百万円

区間	氾濫ブロック	一般資産被害額						農作物被害			公共土木 施設等 被害額	営業停止 損失	家庭における応急対策費用			事業所に おける応急 対策費用	その他の 間接被害	小計	合計	
		家屋	家庭用品	事業所資産		農漁家資産		小計	水稻	畑作物			小計	清掃労働 対価	代替活動 等					小計
				償却	在庫	償却	在庫													
笛吹川	L20	9,991	4,941	2,098	1,272	3	18,308	12	7	19	31,014	614	180	196	376	400	0	400	50,730	
	L21	0	0	0	0	0	0	0	0	0	0	0	0	0	0	0	0	0	0	
	L22	0	0	0	0	0	0	0	0	0	0	0	0	0	0	0	0	0	0	
	L23	0	0	0	0	0	0	0	0	0	0	0	0	0	0	0	0	0	0	
	L24	0	0	0	0	0	0	0	0	0	0	0	0	0	0	0	0	0	0	
	L25	0	0	0	0	0	0	0	0	0	0	0	0	0	0	0	0	0	0	
	L26	114	64	95	12	0	0	284	0	4	4	481	10	2	3	6	6	6	790	
	L27	0	0	0	0	0	0	0	0	0	0	0	0	0	0	0	0	0	0	
	L28	0	0	0	0	0	0	0	0	0	0	0	0	0	0	0	0	0	0	
	R24	0	0	0	0	0	0	0	0	0	0	0	0	0	0	0	0	0	0	
	R25	0	0	0	0	0	0	0	0	0	0	0	0	0	0	0	0	0	0	
	R26	5,118	2,208	559	240	15	6	8,147	8	129	137	13,801	185	94	148	242	94	94	22,606	
	R27	0	0	0	0	0	0	0	0	0	0	0	0	0	0	0	0	0	0	
R28	4	2	0	0	0	0	6	0	0	0	11	0	0	0	0	0	0	18		
合計	笛吹川	15,226	7,216	2,752	1,525	19	26,746	20	139	160	45,307	809	276	348	624	499	0	499	74,144	

様式-3 被害額 水系名:富士川 河川名:笛吹川 確率規模: 1/50 河道条件:現時点(H25) 単位:百万円

区間	氾濫ブロック	一般資産被害額						農作物被害			公共土木 施設等 被害額	営業停止 損失	家庭における応急対策費用			事業所に おける応急 対策費用	その他の 間接被害	小計	合計		
		家屋	家庭用品	事業所資産		農漁家資産		小計	水稻	畑作物			小計	清掃労働 対価	代替活動 等					小計	
				償却	在庫	償却	在庫														
笛吹川	L20	21,646	10,656	3,545	2,465	7	3	38,322	15	12	27	64,917	1,188	375	315	690	870	0	870	106,014	
	L21	2,437	1,242	127	113	5	2	3,926	14	5	19	6,650	45	45	38	84	58	0	58	10,782	
	L22	929	286	194	136	2	1	1,549	29	27	56	2,624	73	11	11	22	24	0	24	4,348	
	L23	0	0	0	0	0	0	0	0	0	0	0	0	0	0	0	0	0	0	0	
	L24	0	0	0	0	0	0	0	0	0	0	0	0	0	0	0	0	0	0	0	
	L25	49	18	9	5	0	0	0	81	2	17	19	137	3	1	1	2	1	0	1	243
	L26	134	89	125	15	0	0	0	364	0	4	4	616	11	3	4	7	7	0	7	1,008
	L27	0	0	0	0	0	0	0	0	0	0	0	0	0	0	0	0	0	0	0	0
	L28	0	0	0	0	0	0	0	0	0	0	0	0	0	0	0	0	0	0	0	0
	R24	0	0	0	0	0	0	0	0	0	0	0	0	0	0	0	0	0	0	0	0
	R25	0	0	0	0	0	0	0	0	0	0	0	0	0	0	0	0	0	0	0	0
	R26	8,277	3,751	947	417	26	11	13,428	11	165	176	22,747	293	152	229	381	156	0	156	37,181	
	R27	0	0	0	0	0	0	0	0	0	0	0	0	0	0	0	0	0	0	0	0
	R28	216	36	26	9	0	0	0	287	0	2	2	485	13	4	8	12	6	0	6	806
合計	笛吹川	33,686	16,079	4,973	3,159	42	17	57,956	72	232	304	98,177	1,627	591	607	1,197	1,122	0	1,122	160,383	

様式-3 被害額 水系名:富士川 河川名:笛吹川 確率規模: 1/70 河道条件:現時点(H25) 単位:百万円

区間	氾濫ブロック	一般資産被害額						農作物被害			公共土木 施設等 被害額	営業停止 損失	家庭における応急対策費用			事業所に おける応急 対策費用	その他の 間接被害	小計	合計		
		家屋	家庭用品	事業所資産		農漁家資産		小計	水稻	畑作物			小計	清掃労働 対価	代替活動 等					小計	
				償却	在庫	償却	在庫														
笛吹川	L20	30,516	14,349	4,420	3,193	12	4	52,494	17	19	36	88,925	1,643	512	389	901	1,150	0	1,150	145,151	
	L21	3,260	1,680	174	152	7	3	5,275	15	8	23	8,936	61	60	51	111	78	0	78	14,486	
	L22	2,265	689	541	384	8	3	3,890	31	35	66	6,590	199	24	22	46	67	0	67	10,860	
	L23	29	13	35	19	0	0	0	96	0	0	0	163	8	0	1	1	1	0	1	269
	L24	0	0	0	0	0	0	0	0	0	0	0	0	0	0	0	0	0	0	0	0
	L25	160	61	38	20	1	1	280	3	31	35	474	11	2	4	6	3	0	3	809	
	L26	148	99	141	17	0	0	0	406	0	4	4	687	13	3	4	8	8	0	8	1,126
	L27	0	0	0	0	0	0	0	0	0	0	0	0	0	0	0	0	0	0	0	0
	L28	45	5	24	3	0	0	0	77	0	0	0	131	9	1	1	2	3	0	3	222
	R24	335	194	327	153	3	1	1,012	8	5	13	1,714	73	7	11	18	15	0	15	2,844	
	R25	4,119	3,271	1,973	1,315	18	8	10,703	50	31	82	18,131	679	127	157	283	204	0	204	30,082	
	R26	10,694	4,872	1,272	588	34	14	17,473	12	188	200	29,600	392	197	289	486	210	0	210	48,361	
	R27	0	0	0	0	0	0	0	0	0	0	0	0	0	0	0	0	0	0	0	0
	R28	310	70	58	16	0	0	0	454	0	3	3	770	20	5	9	14	13	0	13	1,274
合計	笛吹川	51,879	25,303	9,003	5,859	84	34	92,162	136	326	462	156,122	3,109	939	938	1,877	1,752	0	1,752	255,484	

様式-3 被害額 水系名:富士川 河川名:笛吹川 確率規模: 1/100 河道条件:現時点(H25) 単位:百万円

区間	氾濫ブロック	一般資産被害額						農作物被害			公共土木 施設等 被害額	営業停止 損失	家庭における応急対策費用			事業所に おける応急 対策費用	その他の 間接被害	小計	合計		
		家屋	家庭用品	事業所資産		農漁家資産		小計	水稻	畑作物			小計	清掃労働 対価	代替活動 等					小計	
				償却	在庫	償却	在庫														
笛吹川	L20	37,189	17,062	4,984	3,714	16	6	62,971	19	31	50	106,672	1,935	614	447	1,061	1,339	0	1,339	174,028	
	L21	3,952	1,979	201	179	8	3	6,322	15	13	28	10,710	73	72	60	131	93	0	93	17,358	
	L22	2,849	853	691	519	10	4	4,927	32	39	70	8,347	250	31	26	57	89	0	89	13,741	
	L23	257	95	286	167	1	0	807	0	0	0	1,367	69	4	5	8	9	0	9	2,261	
	L24	0	0	0	0	0	0	0	0	0	0	0	0	0	0	0	0	0	0	0	0
	L25	271	119	71	39	3	1	504	3	40	44	854	17	4	6	10	5	0	5	1,433	
	L26	156	101	148	18	0	0	0	425	0	5	5	720	14	4	5	9	8	0	8	1,181
	L27	0	0	0	0	0	0	0	0	0	0	0	0	0	0	0	0	0	0	0	0
	L28	74	16	36	4	0	0	0	130	0	0	0	220	11	1	2	3	4	0	4	367
	R24	463	297	432	200	4	1	1,396	12	10	21	2,365	92	11	15	26	22	0	22	3,921	
	R25	7,656	5,885	4,442	2,765	27	11	20,786	56	42	98	35,212	1,235	216	258	475	331	0	331	58,137	
	R26	12,108	5,620	1,466	681	40	16	19,931	12	199	211	33,764	447	223	324	548	243	0	243	55,143	
	R27	0	0	0	0	0	0	0	0	0	0	0	0	0	0	0	0	0	0	0	0
	R28	310	70	58	16	0	0	0	454	0	3	3	770	20	5	9	14	13	0	13	1,275
合計	笛吹川	65,285	32,098	12,816	8,302	109	44	118,654	149	380	529	201,001	4,163	1,184	1,157	2,341	2,156	0	2,156	328,845	

(③当面事業実施後)

様式-3 被害額 水系名:富士川 河川名:富士川 確率規模: 1/3 河道条件: 当面の整備(H32) 単位: 百万円

区間	氾濫ブロック	一般資産被害額								農作物被害			公共土木 施設等 被害額	営業停止 損失	家庭における応急対策費用			事業所に おける応急 対策費用	その他の 間接被害	小計	合計	
		家屋	家庭用品	事業所資産		農漁家資産		小計	水稻	畑作物	小計	清掃労働 対価			代替活動 等	小計						
				償却	在庫	償却	在庫															
富士川 1/150 区間	L01	0	0	0	0	0	0	0	0	0	0	0	0	0	0	0	0	0	0	0	0	
	L02	0	0	0	0	0	0	0	0	0	0	0	0	0	0	0	0	0	0	0	0	0
	L03	0	0	0	0	0	0	0	0	0	0	0	0	0	0	0	0	0	0	0	0	0
	L04	0	0	0	0	0	0	0	0	0	0	0	0	0	0	0	0	0	0	0	0	0
	L05	0	0	0	0	0	0	0	0	0	0	0	0	0	0	0	0	0	0	0	0	0
	L06	0	0	0	0	0	0	0	0	0	0	0	0	0	0	0	0	0	0	0	0	0
	L07	0	0	0	0	0	0	0	0	0	0	0	0	0	0	0	0	0	0	0	0	0
	L08	0	0	0	0	0	0	0	0	0	0	0	0	0	0	0	0	0	0	0	0	0
	L09	0	0	0	0	0	0	0	0	0	0	0	0	0	0	0	0	0	0	0	0	0
	R01	0	0	0	0	0	0	0	0	0	0	0	0	0	0	0	0	0	0	0	0	0
	R02	0	0	0	0	0	0	0	0	0	0	0	0	0	0	0	0	0	0	0	0	0
	R03	0	0	0	0	0	0	0	0	0	0	0	0	0	0	0	0	0	0	0	0	0
	R04	0	0	0	0	0	0	0	0	0	0	0	0	0	0	0	0	0	0	0	0	0
	R05	0	0	0	0	0	0	0	0	0	0	0	0	0	0	0	0	0	0	0	0	0
	R06	0	0	0	0	0	0	0	0	0	0	0	0	0	0	0	0	0	0	0	0	0
R07	0	0	0	0	0	0	0	0	0	0	0	0	0	0	0	0	0	0	0	0	0	
R08	0	0	0	0	0	0	0	0	0	0	0	0	0	0	0	0	0	0	0	0	0	
R09	0	0	0	0	0	0	0	0	0	0	0	0	0	0	0	0	0	0	0	0	0	
R10	0	0	0	0	0	0	0	0	0	0	0	0	0	0	0	0	0	0	0	0	0	
R11	0	0	0	0	0	0	0	0	0	0	0	0	0	0	0	0	0	0	0	0	0	
R12	0	0	0	0	0	0	0	0	0	0	0	0	0	0	0	0	0	0	0	0	0	
R13	0	0	0	0	0	0	0	0	0	0	0	0	0	0	0	0	0	0	0	0	0	
R14	0	0	0	0	0	0	0	0	0	0	0	0	0	0	0	0	0	0	0	0	0	
合計	富士川 1/150 区間	0	0	0	0	0	0	0	0	0	0	0	0	0	0	0	0	0	0	0	0	

様式-3 被害額 水系名:富士川 河川名:富士川 確率規模: 1/5 河道条件: 当面の整備(H32) 単位: 百万円

区間	氾濫ブロック	一般資産被害額								農作物被害			公共土木 施設等 被害額	営業停止 損失	家庭における応急対策費用			事業所に おける応急 対策費用	その他の 間接被害	小計	合計	
		家屋	家庭用品	事業所資産		農漁家資産		小計	水稻	畑作物	小計	清掃労働 対価			代替活動 等	小計						
				償却	在庫	償却	在庫															
富士川 1/150 区間	L01	0	0	0	0	0	0	0	0	0	0	0	0	0	0	0	0	0	0	0	0	
	L02	0	0	0	0	0	0	0	0	0	0	0	0	0	0	0	0	0	0	0	0	0
	L03	0	0	0	0	0	0	0	0	0	0	0	0	0	0	0	0	0	0	0	0	0
	L04	0	0	0	0	0	0	0	0	0	0	0	0	0	0	0	0	0	0	0	0	0
	L05	0	0	0	0	0	0	0	0	0	0	0	0	0	0	0	0	0	0	0	0	0
	L06	0	0	0	0	0	0	0	0	0	0	0	0	0	0	0	0	0	0	0	0	0
	L07	0	0	0	0	0	0	0	0	0	0	0	0	0	0	0	0	0	0	0	0	0
	L08	0	0	0	0	0	0	0	0	0	0	0	0	0	0	0	0	0	0	0	0	0
	L09	0	0	0	0	0	0	0	0	0	0	0	0	0	0	0	0	0	0	0	0	0
	R01	0	0	0	0	0	0	0	0	0	0	0	0	0	0	0	0	0	0	0	0	0
	R02	0	0	0	0	0	0	0	0	0	0	0	0	0	0	0	0	0	0	0	0	0
	R03	0	0	0	0	0	0	0	0	0	0	0	0	0	0	0	0	0	0	0	0	0
	R04	0	0	0	0	0	0	0	0	0	0	0	0	0	0	0	0	0	0	0	0	0
	R05	0	0	0	0	0	0	0	0	0	0	0	0	0	0	0	0	0	0	0	0	0
	R06	0	0	0	0	0	0	0	0	0	0	0	0	0	0	0	0	0	0	0	0	0
R07	0	0	0	0	0	0	0	0	0	0	0	0	0	0	0	0	0	0	0	0	0	
R08	0	0	0	0	0	0	0	0	0	0	0	0	0	0	0	0	0	0	0	0	0	
R09	0	0	0	0	0	0	0	0	0	0	0	0	0	0	0	0	0	0	0	0	0	
R10	0	0	0	0	0	0	0	0	0	0	0	0	0	0	0	0	0	0	0	0	0	
R11	0	0	0	0	0	0	0	0	0	0	0	0	0	0	0	0	0	0	0	0	0	
R12	0	0	0	0	0	0	0	0	0	0	0	0	0	0	0	0	0	0	0	0	0	
R13	0	0	0	0	0	0	0	0	0	0	0	0	0	0	0	0	0	0	0	0	0	
R14	0	0	0	0	0	0	0	0	0	0	0	0	0	0	0	0	0	0	0	0	0	
合計	富士川 1/150 区間	0	0	0	0	0	0	0	0	0	0	0	0	0	0	0	0	0	0	0	0	

様式-3 被害額 水系名:富士川 河川名:富士川 確率規模: 1/10 河道条件:当面の整備(H32) 単位:百万円

区間	氾濫ブロック	一般資産被害額						小計	農作物被害			公共土木 施設等 被害額	営業停止 損失	家庭における応急対策費用			事業所に おける応急 対策費用	その他の 間接被害	小計	合計
		家屋	家庭用品	事業所資産		農漁家資産			水稻	畑作物	小計			清掃労働 対価	代替活動 等	小計				
				償却	在庫	償却	在庫													
富士川 1/150 区間	L01	0	0	0	0	0	0	0	0	0	0	0	0	0	0	0	0	0	0	
	L02	0	0	0	0	0	0	0	0	0	0	0	0	0	0	0	0	0	0	
	L03	0	0	0	0	0	0	0	0	0	0	0	0	0	0	0	0	0	0	
	L04	0	0	0	0	0	0	0	0	0	0	0	0	0	0	0	0	0	0	
	L05	0	0	0	0	0	0	0	0	0	0	0	0	0	0	0	0	0	0	
	L06	0	0	0	0	0	0	0	0	0	0	0	0	0	0	0	0	0	0	
	L07	0	0	0	0	0	0	0	0	0	0	0	0	0	0	0	0	0	0	
	L08	0	0	0	0	0	0	0	0	0	0	0	0	0	0	0	0	0	0	
	L09	0	0	0	0	0	0	0	0	0	0	0	0	0	0	0	0	0	0	
	R01	0	0	0	0	0	0	0	0	0	0	0	0	0	0	0	0	0	0	
	R02	0	0	0	0	0	0	0	0	0	0	0	0	0	0	0	0	0	0	
	R03	0	0	0	0	0	0	0	0	0	0	0	0	0	0	0	0	0	0	
	R04	0	0	0	0	0	0	0	0	0	0	0	0	0	0	0	0	0	0	
	R05	0	0	0	0	0	0	0	0	0	0	0	0	0	0	0	0	0	0	
	R06	0	0	0	0	0	0	0	0	0	0	0	0	0	0	0	0	0	0	
R07	0	0	0	0	0	0	0	0	0	0	0	0	0	0	0	0	0	0		
R08	0	0	0	0	0	0	0	0	0	0	0	0	0	0	0	0	0	0		
R09	0	0	0	0	0	0	0	0	0	0	0	0	0	0	0	0	0	0		
R10	0	0	0	0	0	0	0	0	0	0	0	0	0	0	0	0	0	0		
R11	0	0	0	0	0	0	0	0	0	0	0	0	0	0	0	0	0	0		
R12	0	0	0	0	0	0	0	0	0	0	0	0	0	0	0	0	0	0		
R13	0	0	0	0	0	0	0	0	0	0	0	0	0	0	0	0	0	0		
R14	0	0	0	0	0	0	0	0	0	0	0	0	0	0	0	0	0	0		
合計	富士川 1/150 区間	0	0	0	0	0	0	0	0	0	0	0	0	0	0	0	0	0	0	

様式-3 被害額 水系名:富士川 河川名:富士川 確率規模: 1/20 河道条件:当面の整備(H32) 単位:百万円

区間	氾濫ブロック	一般資産被害額						小計	農作物被害			公共土木 施設等 被害額	営業停止 損失	家庭における応急対策費用			事業所に おける応急 対策費用	その他の 間接被害	小計	合計
		家屋	家庭用品	事業所資産		農漁家資産			水稻	畑作物	小計			清掃労働 対価	代替活動 等	小計				
				償却	在庫	償却	在庫													
富士川 1/150 区間	L01	0	0	0	0	0	0	0	0	0	0	0	0	0	0	0	0	0	0	
	L02	0	0	0	0	0	0	0	0	0	0	0	0	0	0	0	0	0	0	
	L03	0	0	0	0	0	0	0	0	0	0	0	0	0	0	0	0	0	0	
	L04	0	0	0	0	0	0	0	0	0	0	0	0	0	0	0	0	0	0	
	L05	0	0	0	0	0	0	0	0	0	0	0	0	0	0	0	0	0	0	
	L06	0	0	0	0	0	0	0	0	0	0	0	0	0	0	0	0	0	0	
	L07	0	0	0	0	0	0	0	0	0	0	0	0	0	0	0	0	0	0	
	L08	0	0	0	0	0	0	0	0	0	0	0	0	0	0	0	0	0	0	
	L09	0	0	0	0	0	0	0	0	0	0	0	0	0	0	0	0	0	0	
	R01	0	0	0	0	0	0	0	0	0	0	0	0	0	0	0	0	0	0	
	R02	0	0	0	0	0	0	0	0	0	0	0	0	0	0	0	0	0	0	
	R03	0	0	0	0	0	0	0	0	0	0	0	0	0	0	0	0	0	0	
	R04	0	0	0	0	0	0	0	0	0	0	0	0	0	0	0	0	0	0	
	R05	0	0	0	0	0	0	0	0	0	0	0	0	0	0	0	0	0	0	
	R06	0	0	0	0	0	0	0	0	0	0	0	0	0	0	0	0	0	0	
R07	0	0	0	0	0	0	0	0	0	0	0	0	0	0	0	0	0	0		
R08	0	0	0	0	0	0	0	0	0	0	0	0	0	0	0	0	0	0		
R09	0	0	0	0	0	0	0	0	0	0	0	0	0	0	0	0	0	0		
R10	0	0	0	0	0	0	0	0	0	0	0	0	0	0	0	0	0	0		
R11	0	0	0	0	0	0	0	0	0	0	0	0	0	0	0	0	0	0		
R12	0	0	0	0	0	0	0	0	0	0	0	0	0	0	0	0	0	0		
R13	0	0	0	0	0	0	0	0	0	0	0	0	0	0	0	0	0	0		
R14	0	0	0	0	0	0	0	0	0	0	0	0	0	0	0	0	0	0		
合計	富士川 1/150 区間	0	0	0	0	0	0	0	0	0	0	0	0	0	0	0	0	0	0	

様式-3 被害額 水系名:富士川 河川名:富士川 確率規模: 1/30 河道条件:当面の整備(H32) 単位:百万円

区間	氾濫ブロック	一般資産被害額						小計	農作物被害			公共土木 施設等 被害額	営業停止 損失	家庭における応急対策費用			事業所に おける応急 対策費用	その他の 間接被害	小計	合計
		家屋	家庭用品	事業所資産		農漁家資産			水稻	畑作物	小計			清掃労働 対価	代替活動 等	小計				
				償却	在庫	償却	在庫													
富士川 1/150 区間	L01	0	0	0	0	0	0	0	0	0	0	0	0	0	0	0	0	0	0	
	L02	0	0	0	0	0	0	0	0	0	0	0	0	0	0	0	0	0	0	
	L03	0	0	0	0	0	0	0	0	0	0	0	0	0	0	0	0	0	0	
	L04	0	0	0	0	0	0	0	0	0	0	0	0	0	0	0	0	0	0	
	L05	0	0	0	0	0	0	0	0	0	0	0	0	0	0	0	0	0	0	
	L06	0	0	0	0	0	0	0	0	0	0	0	0	0	0	0	0	0	0	
	L07	0	0	0	0	0	0	0	0	0	0	0	0	0	0	0	0	0	0	
	L08	0	0	0	0	0	0	0	0	0	0	0	0	0	0	0	0	0	0	
	L09	0	0	0	0	0	0	0	0	0	0	0	0	0	0	0	0	0	0	
	R01	0	0	0	0	0	0	0	0	0	0	0	0	0	0	0	0	0	0	
	R02	0	0	0	0	0	0	0	0	0	0	0	0	0	0	0	0	0	0	
	R03	0	0	0	0	0	0	0	0	0	0	0	0	0	0	0	0	0	0	
	R04	0	0	0	0	0	0	0	0	0	0	0	0	0	0	0	0	0	0	
	R05	0	0	0	0	0	0	0	0	0	0	0	0	0	0	0	0	0	0	
	R06	0	0	0	0	0	0	0	0	0	0	0	0	0	0	0	0	0	0	
R07	0	0	0	0	0	0	0	0	0	0	0	0	0	0	0	0	0	0		
R08	0	0	0	0	0	0	0	0	0	0	0	0	0	0	0	0	0	0		
R09	0	0	0	0	0	0	0	0	0	0	0	0	0	0	0	0	0	0		
R10	0	0	0	0	0	0	0	0	0	0	0	0	0	0	0	0	0	0		
R11	0	0	0	0	0	0	0	0	0	0	0	0	0	0	0	0	0	0		
R12	0	0	0	0	0	0	0	0	0	0	0	0	0	0	0	0	0	0		
R13	0	0	0	0	0	0	0	0	0	0	0	0	0	0	0	0	0	0		
R14	0	0	0	0	0	0	0	0	0	0	0	0	0	0	0	0	0	0		
合計	富士川 1/150 区間	0	0	0	0	0	0	0	0	0	0	0	0	0	0	0	0	0		

様式-3 被害額 水系名:富士川 河川名:富士川 確率規模: 1/50 河道条件:当面の整備(H32) 単位:百万円

区間	氾濫ブロック	一般資産被害額						小計	農作物被害			公共土木 施設等 被害額	営業停止 損失	家庭における応急対策費用			事業所に おける応急 対策費用	その他の 間接被害	小計	合計
		家屋	家庭用品	事業所資産		農漁家資産			水稻	畑作物	小計			清掃労働 対価	代替活動 等	小計				
				償却	在庫	償却	在庫													
富士川 1/150 区間	L01	0	0	0	0	0	0	0	0	0	0	0	0	0	0	0	0	0	0	
	L02	0	0	0	0	0	0	0	0	0	0	0	0	0	0	0	0	0	0	
	L03	0	0	0	0	0	0	0	0	0	0	0	0	0	0	0	0	0	0	
	L04	0	0	0	0	0	0	0	0	0	0	0	0	0	0	0	0	0	0	
	L05	0	0	0	0	0	0	0	0	0	0	0	0	0	0	0	0	0	0	
	L06	0	0	0	0	0	0	0	0	0	0	0	0	0	0	0	0	0	0	
	L07	0	0	0	0	0	0	0	0	0	0	0	0	0	0	0	0	0	0	
	L08	0	0	0	0	0	0	0	0	0	0	0	0	0	0	0	0	0	0	
	L09	0	0	0	0	0	0	0	0	0	0	0	0	0	0	0	0	0	0	
	R01	0	0	0	0	0	0	0	0	0	0	0	0	0	0	0	0	0	0	
	R02	0	0	0	0	0	0	0	0	0	0	0	0	0	0	0	0	0	0	
	R03	0	0	0	0	0	0	0	0	0	0	0	0	0	0	0	0	0	0	
	R04	0	0	0	0	0	0	0	0	0	0	0	0	0	0	0	0	0	0	
	R05	0	0	0	0	0	0	0	0	0	0	0	0	0	0	0	0	0	0	
	R06	0	0	0	0	0	0	0	0	0	0	0	0	0	0	0	0	0	0	
R07	0	0	0	0	0	0	0	0	0	0	0	0	0	0	0	0	0	0		
R08	0	0	0	0	0	0	0	0	0	0	0	0	0	0	0	0	0	0		
R09	0	0	0	0	0	0	0	0	0	0	0	0	0	0	0	0	0	0		
R10	0	0	0	0	0	0	0	0	0	0	0	0	0	0	0	0	0	0		
R11	0	0	0	0	0	0	0	0	0	0	0	0	0	0	0	0	0	0		
R12	0	0	0	0	0	0	0	0	0	0	0	0	0	0	0	0	0	0		
R13	0	0	0	0	0	0	0	0	0	0	0	0	0	0	0	0	0	0		
R14	0	0	0	0	0	0	0	0	0	0	0	0	0	0	0	0	0	0		
合計	富士川 1/150 区間	0	0	0	0	0	0	0	0	0	0	0	0	0	0	0	0	0		

様式-3 被害額 水系名:富士川 河川名:富士川 確率規模: 1/70 河道条件:当面の整備(H32) 単位:百万円

区間	氾濫ブロック	一般資産被害額						農作物被害			公共土木 施設等 被害額	営業停止 損失	家庭における応急対策費用			事業所に おける応急 対策費用	その他の 間接被害	小計	合計	
		家屋	家庭用品	事業所資産		農漁家資産		小計	水稻	畑作物			小計	清掃労働 対価	代替活動 等					小計
				償却	在庫	償却	在庫													
富士川 1/150 区間	L01	0	0	0	0	0	0	0	0	0	0	0	0	0	0	0	0	0		
	L02	0	0	0	0	0	0	0	0	0	0	0	0	0	0	0	0	0		
	L03	0	0	0	0	0	0	0	0	0	0	0	0	0	0	0	0	0		
	L04	0	0	0	0	0	0	0	0	0	0	0	0	0	0	0	0	0		
	L05	0	0	0	0	0	0	0	0	0	0	0	0	0	0	0	0	0		
	L06	0	0	0	0	0	0	0	0	0	0	0	0	0	0	0	0	0		
	L07	0	0	0	0	0	0	0	0	0	0	0	0	0	0	0	0	0		
	L08	0	0	0	0	0	0	0	0	0	0	0	0	0	0	0	0	0		
	L09	0	0	0	0	0	0	0	0	0	0	0	0	0	0	0	0	0		
	R01	0	0	0	0	0	0	0	0	0	0	0	0	0	0	0	0	0		
	R02	0	0	0	0	0	0	0	0	0	0	0	0	0	0	0	0	0		
	R03	0	0	0	0	0	0	0	0	0	0	0	0	0	0	0	0	0		
	R04	0	0	0	0	0	0	0	0	0	0	0	0	0	0	0	0	0		
	R05	0	0	0	0	0	0	0	0	0	0	0	0	0	0	0	0	0		
	R06	0	0	0	0	0	0	0	0	0	0	0	0	0	0	0	0	0		
R07	0	0	0	0	0	0	0	0	0	0	0	0	0	0	0	0	0			
R08	2,311	914	410	180	0	0	3,815	6	2	8	6,463	117	33	32	65	134	0	134	10,601	
R09	0	0	0	0	0	0	0	0	0	0	0	0	0	0	0	0	0	0	0	
R10	0	0	0	0	0	0	0	0	0	0	0	0	0	0	0	0	0	0	0	
R11	0	0	0	0	0	0	0	0	0	0	0	0	0	0	0	0	0	0	0	
R12	0	0	0	0	0	0	0	0	0	0	0	0	0	0	0	0	0	0	0	
R13	0	0	0	0	0	0	0	0	0	0	0	0	0	0	0	0	0	0	0	
R14	0	0	0	0	0	0	0	0	0	0	0	0	0	0	0	0	0	0	0	
合計	富士川 1/150 区間	2,311	914	410	180	0	0	3,815	6	2	8	6,463	117	33	32	65	134	0	134	10,601

様式-3 被害額 水系名:富士川 河川名:富士川 確率規模: 1/85 河道条件:当面の整備(H32) 単位:百万円

区間	氾濫ブロック	一般資産被害額						農作物被害			公共土木 施設等 被害額	営業停止 損失	家庭における応急対策費用			事業所に おける応急 対策費用	その他の 間接被害	小計	合計	
		家屋	家庭用品	事業所資産		農漁家資産		小計	水稻	畑作物			小計	清掃労働 対価	代替活動 等					小計
				償却	在庫	償却	在庫													
富士川 1/150 区間	L01	0	0	0	0	0	0	0	0	0	0	0	0	0	0	0	0	0	0	
	L02	0	0	0	0	0	0	0	0	0	0	0	0	0	0	0	0	0	0	
	L03	0	0	0	0	0	0	0	0	0	0	0	0	0	0	0	0	0	0	
	L04	0	0	0	0	0	0	0	0	0	0	0	0	0	0	0	0	0	0	
	L05	0	0	0	0	0	0	0	0	0	0	0	0	0	0	0	0	0	0	
	L06	0	0	0	0	0	0	0	0	0	0	0	0	0	0	0	0	0	0	
	L07	0	0	0	0	0	0	0	0	0	0	0	0	0	0	0	0	0	0	
	L08	0	0	0	0	0	0	0	0	0	0	0	0	0	0	0	0	0	0	
	L09	0	0	0	0	0	0	0	0	0	0	0	0	0	0	0	0	0	0	
	R01	0	0	0	0	0	0	0	0	0	0	0	0	0	0	0	0	0	0	
	R02	0	0	0	0	0	0	0	0	0	0	0	0	0	0	0	0	0	0	
	R03	0	0	0	0	0	0	0	0	0	0	0	0	0	0	0	0	0	0	
	R04	0	0	0	0	0	0	0	0	0	0	0	0	0	0	0	0	0	0	
	R05	0	0	0	0	0	0	0	0	0	0	0	0	0	0	0	0	0	0	
	R06	0	0	0	0	0	0	0	0	0	0	0	0	0	0	0	0	0	0	
R07	0	0	0	0	0	0	0	0	0	0	0	0	0	0	0	0	0	0		
R08	2,486	958	451	199	0	0	4,094	6	2	8	6,936	127	35	33	68	141	0	141	11,374	
R09	0	0	0	0	0	0	0	0	0	0	0	0	0	0	0	0	0	0	0	
R10	0	0	0	0	0	0	0	0	0	0	0	0	0	0	0	0	0	0	0	
R11	0	0	0	0	0	0	0	0	0	0	0	0	0	0	0	0	0	0	0	
R12	0	0	0	0	0	0	0	0	0	0	0	0	0	0	0	0	0	0	0	
R13	0	0	0	0	0	0	0	0	0	0	0	0	0	0	0	0	0	0	0	
R14	0	0	0	0	0	0	0	0	0	0	0	0	0	0	0	0	0	0	0	
合計	富士川 1/150 区間	2,486	958	451	199	0	0	4,094	6	2	8	6,936	127	35	33	68	141	0	141	11,374

様式-3 被害額 水系名:富士川 河川名:富士川 確率規模: 1/100 河道条件:当面の整備(H32) 単位:百万円

区間	氾濫ブロック	一般資産被害額						農作物被害			公共土木 施設等 被害額	営業停止 損失	家庭における応急対策費用			事業所 における 応急 対策費用	その他の 間接被害	小計	合計	
		家屋	家庭用品	事業所資産		農漁家資産		小計	水稻	畑作物			小計	清掃労働 対価	代替活動 等					小計
				償却	在庫	償却	在庫													
富士川 1/150 区間	L01	0	0	0	0	0	0	0	0	0	0	0	0	0	0	0	0	0		
	L02	0	0	0	0	0	0	0	1	0	1	0	0	0	0	0	0	1		
	L03	11	4	2	1	0	0	18	0	0	0	30	1	0	0	0	0	48		
	L04	0	0	0	0	0	0	0	1	0	1	0	0	0	0	0	0	1		
	L05	0	0	0	0	0	0	0	0	0	0	0	0	0	0	0	0	0		
	L06	0	0	0	0	0	0	0	0	0	0	0	0	0	0	0	0	0		
	L07	0	0	0	0	0	0	0	0	0	0	0	0	0	0	0	0	0		
	L08	74	56	7	13	0	0	151	2	0	2	255	4	2	2	4	4	420		
	L09	272	275	116	67	0	0	730	5	0	5	1,236	40	10	8	17	24	2,052		
	R01	0	0	0	0	0	0	0	0	0	0	0	0	0	0	0	0	0		
	R02	759	366	49	54	3	1	1,232	0	0	0	2,087	64	13	10	23	46	3,452		
	R03	0	0	0	0	0	0	0	0	0	0	0	0	0	0	0	0	0		
	R04	0	0	0	0	0	0	0	0	0	0	0	0	0	0	0	0	0		
	R05	0	0	0	0	0	0	0	0	0	0	0	0	0	0	0	0	0		
	R06	48	18	14	3	0	0	83	0	1	1	141	4	1	1	2	2	233		
R07	0	0	0	0	0	0	0	0	0	0	0	0	0	0	0	0	0			
R08	2,893	1,084	528	240	0	0	4,746	6	3	9	8,040	149	39	36	75	160	13,180			
R09	40	18	4	2	0	0	64	1	0	1	108	1	1	1	2	2	178			
R10	0	0	0	0	0	0	0	0	0	0	0	0	0	0	0	0	0			
R11	0	0	0	0	0	0	0	1	0	1	0	0	0	0	0	0	1			
R12	628	320	69	52	0	0	1,069	4	0	4	1,811	26	12	12	24	19	2,954			
R13	0	0	0	0	0	0	0	0	0	0	0	0	0	0	0	0	0			
R14	0	0	0	0	0	0	0	0	0	0	0	0	0	0	0	0	0			
合計	富士川 1/150 区間	4,726	2,142	787	432	4	1	8,092	22	4	26	13,708	290	78	70	148	257	22,521		

様式-3 被害額 水系名:富士川 河川名:富士川 確率規模: 1/150 河道条件:当面の整備(H32) 単位:百万円

区間	氾濫ブロック	一般資産被害額						農作物被害			公共土木 施設等 被害額	営業停止 損失	家庭における応急対策費用			事業所 における 応急 対策費用	その他の 間接被害	小計	合計	
		家屋	家庭用品	事業所資産		農漁家資産		小計	水稻	畑作物			小計	清掃労働 対価	代替活動 等					小計
				償却	在庫	償却	在庫													
富士川 1/150 区間	L01	0	0	0	0	0	0	0	0	0	0	0	0	0	0	0	0	0		
	L02	8	1	2	2	0	0	13	2	0	2	22	1	0	0	0	1	39		
	L03	24	10	4	3	0	0	41	0	0	0	69	2	0	1	1	1	113		
	L04	0	0	0	0	0	0	0	1	0	1	0	0	0	0	0	0	1		
	L05	0	0	0	0	0	0	0	0	0	0	0	0	0	0	0	0	0		
	L06	0	0	0	0	0	0	0	0	0	0	0	0	0	0	0	0	0		
	L07	0	0	0	0	0	0	0	0	0	0	0	0	0	0	0	0	0		
	L08	98	68	8	16	0	0	191	2	0	2	323	5	3	2	5	5	530		
	L09	362	301	121	71	0	0	854	5	0	5	1,447	45	11	9	20	26	2,397		
	R01	0	0	0	0	0	0	0	0	0	0	0	0	0	0	0	0	0		
	R02	826	403	53	59	3	1	1,345	0	0	0	2,278	69	15	10	25	51	3,768		
	R03	0	0	0	0	0	0	0	0	0	0	0	0	0	0	0	0	0		
	R04	612	47	7	5	0	0	671	0	8	8	1,137	2	2	1	3	6	1,827		
	R05	0	0	0	0	0	0	0	0	0	0	0	0	0	0	0	0	0		
	R06	95	36	27	8	0	0	166	0	2	2	281	8	1	2	3	4	464		
R07	0	0	0	0	0	0	0	0	0	0	0	0	0	0	0	0	0			
R08	3,570	1,354	617	290	0	0	5,832	7	3	9	9,879	179	47	41	88	196	16,183			
R09	68	33	7	3	0	0	111	1	0	1	189	2	1	2	3	3	309			
R10	0	0	0	0	0	0	0	0	0	0	0	0	0	0	0	0	0			
R11	0	0	0	0	0	0	0	1	0	1	0	0	0	0	0	0	1			
R12	788	398	84	66	0	0	1,336	4	0	4	2,263	32	15	14	29	24	3,688			
R13	0	0	0	0	0	0	0	0	0	0	0	0	0	0	0	0	0			
R14	0	0	0	0	0	0	0	0	0	0	0	0	0	0	0	0	0			
合計	富士川 1/150 区間	6,450	2,651	931	521	4	2	10,559	24	13	37	17,887	345	95	82	177	315	29,321		

様式-3 被害額 水系名:富士川 河川名:富士川 確率規模: 1/3 河道条件:当面の整備(H32) 単位:百万円

区間	氾濫ブロック	一般資産被害額						農作物被害			公共土木 施設等 被害額	営業停止 損失	家庭における応急対策費用			事業所に おける応急 対策費用	その他の 間接被害	小計	合計	
		家屋	家庭用品	事業所資産		農漁家資産		小計	水稻	畑作物			小計	清掃労働 対価	代替活動 等					小計
				償却	在庫	償却	在庫													
富士川 1/100 区間	L10	0	0	0	0	0	0	0	0	0	0	0	0	0	0	0	0	0		
	L11	0	0	0	0	0	0	0	0	0	0	0	0	0	0	0	0	0		
	L12	0	0	0	0	0	0	0	0	0	0	0	0	0	0	0	0	0		
	L13	0	0	0	0	0	0	0	0	0	0	0	0	0	0	0	0	0		
	L14	0	0	0	0	0	0	0	0	0	0	0	0	0	0	0	0	0		
	L15	0	0	0	0	0	0	0	0	0	0	0	0	0	0	0	0	0		
	L16	0	0	0	0	0	0	0	0	0	0	0	0	0	0	0	0	0		
	L17	0	0	0	0	0	0	0	0	0	0	0	0	0	0	0	0	0		
	L18	0	0	0	0	0	0	0	0	0	0	0	0	0	0	0	0	0		
	L19	0	0	0	0	0	0	0	0	0	0	0	0	0	0	0	0	0		
	R15	0	0	0	0	0	0	0	0	0	0	0	0	0	0	0	0	0		
	R16	0	0	0	0	0	0	0	0	0	0	0	0	0	0	0	0	0		
	R17	0	0	0	0	0	0	0	0	0	0	0	0	0	0	0	0	0		
	R18	0	0	0	0	0	0	0	0	0	0	0	0	0	0	0	0	0		
	R19	0	0	0	0	0	0	0	0	0	0	0	0	0	0	0	0	0		
	R20	0	0	0	0	0	0	0	0	0	0	0	0	0	0	0	0	0		
	R21	0	0	0	0	0	0	0	0	0	0	0	0	0	0	0	0	0		
	R22	0	0	0	0	0	0	0	0	0	0	0	0	0	0	0	0	0		
	R23	0	0	0	0	0	0	0	0	0	0	0	0	0	0	0	0	0		
	合計	富士川 1/100 区間	0	0	0	0	0	0	0	0	0	0	0	0	0	0	0	0	0	

様式-3 被害額 水系名:富士川 河川名:富士川 確率規模: 1/5 河道条件:当面の整備(H32) 単位:百万円

区間	氾濫ブロック	一般資産被害額						農作物被害			公共土木 施設等 被害額	営業停止 損失	家庭における応急対策費用			事業所に おける応急 対策費用	その他の 間接被害	小計	合計	
		家屋	家庭用品	事業所資産		農漁家資産		小計	水稻	畑作物			小計	清掃労働 対価	代替活動 等					小計
				償却	在庫	償却	在庫													
富士川 1/100 区間	L10	0	0	0	0	0	0	0	0	0	0	0	0	0	0	0	0	0		
	L11	0	0	0	0	0	0	0	0	0	0	0	0	0	0	0	0	0		
	L12	0	0	0	0	0	0	0	0	0	0	0	0	0	0	0	0	0		
	L13	0	0	0	0	0	0	0	0	0	0	0	0	0	0	0	0	0		
	L14	0	0	0	0	0	0	0	0	0	0	0	0	0	0	0	0	0		
	L15	0	0	0	0	0	0	0	0	0	0	0	0	0	0	0	0	0		
	L16	0	0	0	0	0	0	0	0	0	0	0	0	0	0	0	0	0		
	L17	0	0	0	0	0	0	0	0	0	0	0	0	0	0	0	0	0		
	L18	0	0	0	0	0	0	0	0	0	0	0	0	0	0	0	0	0		
	L19	0	0	0	0	0	0	0	0	0	0	0	0	0	0	0	0	0		
	R15	0	0	0	0	0	0	0	0	0	0	0	0	0	0	0	0	0		
	R16	0	0	0	0	0	0	0	0	0	0	0	0	0	0	0	0	0		
	R17	0	0	0	0	0	0	0	0	0	0	0	0	0	0	0	0	0		
	R18	0	0	0	0	0	0	0	0	0	0	0	0	0	0	0	0	0		
	R19	0	0	0	0	0	0	0	0	0	0	0	0	0	0	0	0	0		
	R20	0	0	0	0	0	0	0	0	0	0	0	0	0	0	0	0	0		
	R21	0	0	0	0	0	0	0	0	0	0	0	0	0	0	0	0	0		
	R22	0	0	0	0	0	0	0	0	0	0	0	0	0	0	0	0	0		
	R23	0	0	0	0	0	0	0	0	0	0	0	0	0	0	0	0	0		
	合計	富士川 1/100 区間	0	0	0	0	0	0	0	0	0	0	0	0	0	0	0	0	0	

様式-3 被害額 水系名:富士川 河川名:富士川 確率規模: 1/10 河道条件: 当面の整備(H32) 単位: 百万円

区間	氾濫ブロック	一般資産被害額						農作物被害			公共土木 施設等 被害額	営業停止 損失	家庭における応急対策費用			事業所に おける応急 対策費用	その他の 間接被害	小計	合計	
		家屋	家庭用品	事業所資産		農漁家資産		小計	水稻	畑作物			小計	清掃労働 対価	代替活動 等					小計
				償却	在庫	償却	在庫													
富士川 1/100 区間	L10	0	0	0	0	0	0	0	0	0	0	0	0	0	0	0	0	0		
	L11	0	0	0	0	0	0	0	0	0	0	0	0	0	0	0	0	0		
	L12	0	0	0	0	0	0	0	0	0	0	0	0	0	0	0	0	0		
	L13	0	0	0	0	0	0	0	0	0	0	0	0	0	0	0	0	0		
	L14	0	0	0	0	0	0	0	0	0	0	0	0	0	0	0	0	0		
	L15	0	0	0	0	0	0	0	0	0	0	0	0	0	0	0	0	0		
	L16	0	0	0	0	0	0	0	0	0	0	0	0	0	0	0	0	0		
	L17	0	0	0	0	0	0	0	0	0	0	0	0	0	0	0	0	0		
	L18	0	0	0	0	0	0	0	0	0	0	0	0	0	0	0	0	0		
	L19	0	0	0	0	0	0	0	0	0	0	0	0	0	0	0	0	0		
	R15	0	0	0	0	0	0	0	0	0	0	0	0	0	0	0	0	0		
	R16	0	0	0	0	0	0	0	0	0	0	0	0	0	0	0	0	0		
	R17	0	0	0	0	0	0	0	0	0	0	0	0	0	0	0	0	0		
	R18	0	0	0	0	0	0	0	0	0	0	0	0	0	0	0	0	0		
	R19	0	0	0	0	0	0	0	0	0	0	0	0	0	0	0	0	0		
	R20	0	0	0	0	0	0	0	0	0	0	0	0	0	0	0	0	0		
	R21	0	0	0	0	0	0	0	0	0	0	0	0	0	0	0	0	0		
	R22	0	0	0	0	0	0	0	0	0	0	0	0	0	0	0	0	0		
	R23	0	0	0	0	0	0	0	0	0	0	0	0	0	0	0	0	0		
	合計	富士川 1/100 区間	0	0	0	0	0	0	0	0	0	0	0	0	0	0	0	0	0	

様式-3 被害額 水系名:富士川 河川名:富士川 確率規模: 1/20 河道条件: 当面の整備(H32) 単位: 百万円

区間	氾濫ブロック	一般資産被害額						農作物被害			公共土木 施設等 被害額	営業停止 損失	家庭における応急対策費用			事業所に おける応急 対策費用	その他の 間接被害	小計	合計	
		家屋	家庭用品	事業所資産		農漁家資産		小計	水稻	畑作物			小計	清掃労働 対価	代替活動 等					小計
				償却	在庫	償却	在庫													
富士川 1/100 区間	L10	0	0	0	0	0	0	0	0	0	0	0	0	0	0	0	0	0		
	L11	0	0	0	0	0	0	0	0	0	0	0	0	0	0	0	0	0		
	L12	0	0	0	0	0	0	0	0	0	0	0	0	0	0	0	0	0		
	L13	0	0	0	0	0	0	0	0	0	0	0	0	0	0	0	0	0		
	L14	0	0	0	0	0	0	0	0	0	0	0	0	0	0	0	0	0		
	L15	0	0	0	0	0	0	0	0	0	0	0	0	0	0	0	0	0		
	L16	0	0	0	0	0	0	0	0	0	0	0	0	0	0	0	0	0		
	L17	0	0	0	0	0	0	0	0	0	0	0	0	0	0	0	0	0		
	L18	0	0	0	0	0	0	0	0	0	0	0	0	0	0	0	0	0		
	L19	0	0	0	0	0	0	0	0	0	0	0	0	0	0	0	0	0		
	R15	0	0	0	0	0	0	0	0	0	0	0	0	0	0	0	0	0		
	R16	0	0	0	0	0	0	0	0	0	0	0	0	0	0	0	0	0		
	R17	0	0	0	0	0	0	0	0	0	0	0	0	0	0	0	0	0		
	R18	19	5	1	0	0	0	25	1	0	1	43	0	0	1	0	0	70		
	R19	0	0	0	0	0	0	0	0	0	0	0	0	0	0	0	0	0		
	R20	0	0	0	0	0	0	0	0	0	0	0	0	0	0	0	0	0		
	R21	0	0	0	0	0	0	0	0	0	0	0	0	0	0	0	0	0		
	R22	0	0	0	0	0	0	0	0	0	0	0	0	0	0	0	0	0		
	R23	0	0	0	0	0	0	0	0	0	0	0	0	0	0	0	0	0		
	合計	富士川 1/100 区間	19	5	1	0	0	25	1	0	1	43	0	0	1	0	0	70		

様式-3 被害額 水系名:富士川 河川名:富士川 確率規模: 1/30 河道条件:当面の整備(H32) 単位:百万円

区間	氾濫ブロック	一般資産被害額						小計	農作物被害			公共土木施設等被害額	営業停止損失	家庭における応急対策費用			事業所における応急対策費用	その他の間接被害	小計	合計	
		家屋	家庭用品	事業所資産		農漁家資産			水稻	畑作物	小計			清掃労働対価	代替活動等	小計					
				償却	在庫	償却	在庫														
富士川 1/100 区間	L10	0	0	0	0	0	0	0	0	0	0	0	0	0	0	0	0	0	0	0	
	L11	0	0	0	0	0	0	0	0	0	0	0	0	0	0	0	0	0	0	0	
	L12	0	0	0	0	0	0	0	0	0	0	0	0	0	0	0	0	0	0	0	
	L13	0	0	0	0	0	0	0	0	0	0	0	0	0	0	0	0	0	0	0	
	L14	0	0	0	0	0	0	0	0	0	0	0	0	0	0	0	0	0	0	0	
	L15	0	0	0	0	0	0	0	0	0	0	0	0	0	0	0	0	0	0	0	
	L16	0	0	0	0	0	0	0	0	0	0	0	0	0	0	0	0	0	0	0	
	L17	0	0	0	0	0	0	0	0	0	0	0	0	0	0	0	0	0	0	0	
	L18	0	0	0	0	0	0	0	0	0	0	0	0	0	0	0	0	0	0	0	
	L19	0	0	0	0	0	0	0	0	0	0	0	0	0	0	0	0	0	0	0	
	R15	2,488	1,035	148	100	2	1	3,773	0	6	6	6,392	84	38	26	64	90	0	90	10,410	
	R16	0	0	0	0	0	0	0	0	0	0	0	0	0	0	0	0	0	0	0	
	R17	0	0	0	0	0	0	0	0	0	0	0	0	0	0	0	0	0	0	0	
	R18	47	15	1	1	0	0	64	1	0	1	109	1	1	1	2	1	0	1	178	
	R19	0	0	0	0	0	0	0	0	0	0	0	0	0	0	0	0	0	0	0	
	R20	0	0	0	0	0	0	0	0	0	0	0	0	0	0	0	0	0	0	0	
	R21	0	0	0	0	0	0	0	0	0	0	0	0	0	0	0	0	0	0	0	
	R22	0	0	0	0	0	0	0	0	0	0	0	0	0	0	0	0	0	0	0	
	R23	0	0	0	0	0	0	0	0	0	0	0	0	0	0	0	0	0	0	0	
	合計	富士川 1/100 区間	2,535	1,050	149	101	2	1	3,838	1	6	7	6,501	85	39	27	66	91	0	91	10,588

様式-3 被害額 水系名:富士川 河川名:富士川 確率規模: 1/44 河道条件:当面の整備(H32) 単位:百万円

区間	氾濫ブロック	一般資産被害額						小計	農作物被害			公共土木施設等被害額	営業停止損失	家庭における応急対策費用			事業所における応急対策費用	その他の間接被害	小計	合計	
		家屋	家庭用品	事業所資産		農漁家資産			水稻	畑作物	小計			清掃労働対価	代替活動等	小計					
				償却	在庫	償却	在庫														
富士川 1/100 区間	L10	0	0	0	0	0	0	0	0	0	0	0	0	0	0	0	0	0	0	0	
	L11	0	0	0	0	0	0	0	0	0	0	0	0	0	0	0	0	0	0	0	
	L12	0	0	0	0	0	0	0	0	0	0	0	0	0	0	0	0	0	0	0	
	L13	0	0	0	0	0	0	0	0	0	0	0	0	0	0	0	0	0	0	0	
	L14	0	0	0	0	0	0	0	0	0	0	0	0	0	0	0	0	0	0	0	
	L15	0	0	0	0	0	0	0	0	0	0	0	0	0	0	0	0	0	0	0	
	L16	0	0	0	0	0	0	0	0	0	0	0	0	0	0	0	0	0	0	0	
	L17	0	0	0	0	0	0	0	0	0	0	0	0	0	0	0	0	0	0	0	
	L18	0	0	0	0	0	0	0	0	0	0	0	0	0	0	0	0	0	0	0	
	L19	0	0	0	0	0	0	0	0	0	0	0	0	0	0	0	0	0	0	0	
	R15	2,640	1,094	155	105	2	1	3,996	0	7	7	6,769	88	40	27	67	94	0	94	11,021	
	R16	0	0	0	0	0	0	0	0	0	0	0	0	0	0	0	0	0	0	0	
	R17	0	0	0	0	0	0	0	0	0	0	0	0	0	0	0	0	0	0	0	
	R18	71	31	2	1	0	0	105	1	0	1	178	1	1	2	3	1	0	1	290	
	R19	0	0	0	0	0	0	0	0	0	0	0	0	0	0	0	0	0	0	0	
	R20	0	0	0	0	0	0	0	0	0	0	0	0	0	0	0	0	0	0	0	
	R21	0	0	0	0	0	0	0	0	0	0	0	0	0	0	0	0	0	0	0	
	R22	0	0	0	0	0	0	0	0	0	0	0	0	0	0	0	0	0	0	0	
	R23	0	0	0	0	0	0	0	0	0	0	0	0	0	0	0	0	0	0	0	
	合計	富士川 1/100 区間	2,710	1,125	157	106	3	1	4,101	1	7	8	6,948	89	41	29	70	96	0	96	11,311

様式-3 被害額 水系名:富士川 河川名:富士川 確率規模: 1/50 河道条件: 当面の整備(H32) 単位: 百万円

区間	氾濫ブロック	一般資産被害額						農作物被害			公共土木 施設等 被害額	営業停止 損失	家庭における応急対策費用			事業所に おける応急 対策費用	その他の 間接被害	小計	合計	
		家屋	家庭用品	事業所資産		農漁家資産		小計	水稻	畑作物			小計	清掃労働 対価	代替活動 等					小計
				償却	在庫	償却	在庫													
富士川 1/100 区間	L10	0	0	0	0	0	0	0	0	0	0	0	0	0	0	0	0	0	0	
	L11	0	0	0	0	0	0	0	0	0	0	0	0	0	0	0	0	0	0	
	L12	0	0	0	0	0	0	0	0	0	0	0	0	0	0	0	0	0	0	
	L13	3,220	1,649	548	388	3	1	5,809	17	19	36	9,841	189	60	61	121	158	0	158	16,154
	L14	31	30	0	0	0	0	61	0	8	8	104	0	1	1	2	0	0	0	176
	L15	0	0	0	0	0	0	0	0	0	0	0	0	0	0	0	0	0	0	0
	L16	9,660	5,347	3,662	2,165	35	14	20,883	77	62	139	35,375	986	200	251	452	288	0	288	58,123
	L17	0	0	0	0	0	0	0	0	0	0	0	0	0	0	0	0	0	0	0
	L18	1,605	572	841	597	2	1	3,618	8	4	12	6,129	213	22	25	47	71	0	71	10,090
	L19	0	0	0	0	0	0	0	0	0	0	0	0	0	0	0	0	0	0	0
	R15	7,919	3,282	464	314	7	2	11,988	0	20	20	20,308	264	121	81	202	283	0	283	33,064
	R16	225	68	21	11	0	0	325	0	0	0	551	8	2	2	4	9	0	9	897
	R17	0	0	0	0	0	0	0	0	0	0	0	0	0	0	0	0	0	0	0
	R18	166	78	5	3	1	0	253	2	0	2	428	3	3	4	7	3	0	3	695
	R19	0	0	0	0	0	0	0	0	0	0	0	0	0	0	0	0	0	0	0
	R20	0	0	0	0	0	0	0	0	0	0	0	0	0	0	0	0	0	0	0
	R21	0	0	0	0	0	0	0	0	0	0	0	0	0	0	0	0	0	0	0
	R22	0	0	0	0	0	0	0	0	0	0	0	0	0	0	0	0	0	0	0
	R23	186	91	5	4	0	0	286	3	2	5	484	4	4	5	9	2	0	2	789
	合計	富士川 1/100 区間	23,012	11,117	5,545	3,483	48	19	43,223	108	114	222	73,219	1,666	413	844	815	0	815	119,989

様式-3 被害額 水系名:富士川 河川名:富士川 確率規模: 1/70 河道条件: 当面の整備(H32) 単位: 百万円

区間	氾濫ブロック	一般資産被害額						農作物被害			公共土木 施設等 被害額	営業停止 損失	家庭における応急対策費用			事業所に おける応急 対策費用	その他の 間接被害	小計	合計		
		家屋	家庭用品	事業所資産		農漁家資産		小計	水稻	畑作物			小計	清掃労働 対価	代替活動 等					小計	
				償却	在庫	償却	在庫														
富士川 1/100 区間	L10	0	0	0	0	0	0	0	0	0	0	0	0	0	0	0	0	0	0		
	L11	0	0	0	0	0	0	0	1	12	12	0	0	0	0	0	0	0	0	12	
	L12	0	0	0	0	0	0	0	0	0	0	0	0	0	0	0	0	0	0	0	
	L13	4,352	2,241	653	495	4	1	7,745	18	19	37	13,121	246	79	72	151	220	0	220	21,521	
	L14	56	55	0	0	1	0	111	0	9	9	188	0	2	1	3	0	0	0	311	
	L15	0	0	0	0	0	0	0	0	0	0	0	0	0	0	0	0	0	0	0	
	L16	16,943	9,869	5,463	3,393	69	28	35,767	100	88	188	60,589	1,505	360	425	785	484	0	484	99,318	
	L17	0	0	0	0	0	0	0	0	0	0	0	0	0	0	0	0	0	0	0	
	L18	1,811	670	930	673	3	1	4,088	9	4	12	6,925	236	25	27	52	80	0	80	11,394	
	L19	0	0	0	0	0	0	0	0	0	0	0	0	0	0	0	0	0	0	0	
	R15	8,120	3,372	479	324	7	2	12,304	0	20	21	20,842	268	124	84	208	291	0	291	33,933	
	R16	253	72	24	11	0	0	361	0	0	0	611	10	3	2	5	10	0	10	996	
	R17	5,301	2,361	422	380	6	2	8,471	13	0	13	14,350	224	85	64	149	196	0	196	23,404	
	R18	324	135	8	5	1	1	474	2	0	2	802	5	5	6	11	6	0	6	1,300	
	R19	0	0	0	0	0	0	0	0	0	0	0	0	0	0	0	0	0	0	0	
	R20	0	0	0	0	0	0	0	0	0	0	0	0	0	0	0	0	0	0	0	
	R21	0	0	0	0	0	0	0	0	0	0	0	0	0	0	0	0	0	0	0	
	R22	0	0	0	0	0	0	0	0	0	0	0	0	0	0	0	0	0	0	0	
	R23	199	98	6	4	0	0	307	4	2	6	521	4	4	5	9	2	0	2	850	
	合計	富士川 1/100 区間	37,359	18,872	7,985	5,285	91	36	69,628	146	155	301	117,949	2,498	686	687	1,373	1,290	0	1,290	193,039

様式-3 被害額 水系名:富士川 河川名:富士川 確率規模: 1/100 河道条件: 当面の整備(H32) 単位: 百万円

区間	氾濫ブロック	一般資産被害額						農作物被害			公共土木 施設等 被害額	営業停止 損失	家庭における応急対策費用			事業所に おける応急 対策費用	その他の 間接被害	小計	合計		
		家屋	家庭用品	事業所資産		農漁家資産		小計	水稻	畑作物			小計	清掃労働 対価	代替活動 等					小計	
				償却	在庫	償却	在庫														
富士川 1/100 区間	L10	0	0	0	0	0	0	0	5	2	7	0	0	0	0	0	0	0	0	7	
	L11	0	0	0	0	0	0	0	1	12	12	0	0	0	0	0	0	0	0	12	
	L12	152	82	2	2	0	0	239	1	0	1	404	1	3	2	5	8	0	8	658	
	L13	5,486	2,826	756	601	5	2	9,676	18	21	40	16,391	301	99	83	182	282	0	282	26,871	
	L14	56	55	0	0	1	0	111	0	9	9	188	0	2	1	3	0	0	0	311	
	L15	0	0	0	0	0	0	0	0	0	0	0	0	0	0	0	0	0	0	0	
	L16	22,692	13,487	6,484	4,143	100	39	46,944	111	106	218	79,523	1,818	488	542	1,030	642	0	642	130,175	
	L17	0	0	0	0	0	0	0	0	0	0	0	0	0	0	0	0	0	0	0	
	L18	2,044	765	1,006	742	3	1	4,561	10	4	14	7,726	264	28	30	57	89	0	89	12,711	
	L19	0	0	0	0	0	0	0	0	0	0	0	0	0	0	0	0	0	0	0	
	R15	8,541	3,502	503	340	7	2	12,894	0	21	21	21,843	279	129	87	217	303	0	303	35,557	
	R16	278	79	28	12	0	0	398	0	0	0	674	11	3	2	5	11	0	11	1,100	
	R17	6,040	2,621	460	423	7	3	9,554	13	0	13	16,184	249	96	69	165	221	0	221	26,386	
	R18	425	186	12	7	1	1	632	2	0	2	1,070	7	7	8	15	8	0	8	1,734	
	R19	7,024	3,582	728	346	5	2	11,686	0	3	3	19,797	424	130	91	221	376	0	376	32,507	
	R20	0	0	0	0	0	0	0	0	0	0	0	0	0	0	0	0	0	0	0	
	R21	0	0	0	0	0	0	0	0	0	0	0	0	0	0	0	0	0	0	0	
	R22	34	18	2	1	0	0	55	0	0	0	94	1	1	0	1	1	0	1	152	
	R23	239	118	8	5	0	0	371	4	2	6	628	5	5	7	11	3	0	3	1,024	
	合計	富士川 1/100 区間	53,010	27,320	9,989	6,623	129	50	97,121	166	181	347	164,522	3,359	989	923	1,912	1,943	0	1,943	269,205

様式-3 被害額 水系名:富士川 河川名:笛吹川 確率規模: 1/3 河道条件: 当面の整備(H32) 単位: 百万円

区間	氾濫ブロック	一般資産被害額								農作物被害			公共土木 施設等 被害額	営業停止 損失	家庭における応急対策費用			事業所に おける応急 対策費用	その他の 間接被害	小計	合計
		家屋	家庭用品	事業所資産		農漁家資産		小計	水稻	畑作物	小計	清掃労働 対価			代替活動 等	小計					
				償却	在庫	償却	在庫														
笛吹川	L20	0	0	0	0	0	0	0	0	0	0	0	0	0	0	0	0	0	0		
	L21	0	0	0	0	0	0	0	0	0	0	0	0	0	0	0	0	0	0		
	L22	0	0	0	0	0	0	0	0	0	0	0	0	0	0	0	0	0	0		
	L23	0	0	0	0	0	0	0	0	0	0	0	0	0	0	0	0	0	0		
	L24	0	0	0	0	0	0	0	0	0	0	0	0	0	0	0	0	0	0		
	L25	0	0	0	0	0	0	0	0	0	0	0	0	0	0	0	0	0	0		
	L26	0	0	0	0	0	0	0	0	0	0	0	0	0	0	0	0	0	0		
	L27	0	0	0	0	0	0	0	0	0	0	0	0	0	0	0	0	0	0		
	L28	0	0	0	0	0	0	0	0	0	0	0	0	0	0	0	0	0	0		
	R24	0	0	0	0	0	0	0	0	0	0	0	0	0	0	0	0	0	0		
	R25	0	0	0	0	0	0	0	0	0	0	0	0	0	0	0	0	0	0		
	R26	0	0	0	0	0	0	0	0	0	0	0	0	0	0	0	0	0	0		
	R27	0	0	0	0	0	0	0	0	0	0	0	0	0	0	0	0	0	0		
	R28	0	0	0	0	0	0	0	0	0	0	0	0	0	0	0	0	0	0		
合計	笛吹川	0	0	0	0	0	0	0	0	0	0	0	0	0	0	0	0	0			

様式-3 被害額 水系名:富士川 河川名:笛吹川 確率規模: 1/5 河道条件: 当面の整備(H32) 単位: 百万円

区間	氾濫ブロック	一般資産被害額								農作物被害			公共土木 施設等 被害額	営業停止 損失	家庭における応急対策費用			事業所に おける応急 対策費用	その他の 間接被害	小計	合計
		家屋	家庭用品	事業所資産		農漁家資産		小計	水稻	畑作物	小計	清掃労働 対価			代替活動 等	小計					
				償却	在庫	償却	在庫														
笛吹川	L20	0	0	0	0	0	0	0	0	0	0	0	0	0	0	0	0	0	0		
	L21	0	0	0	0	0	0	0	0	0	0	0	0	0	0	0	0	0	0		
	L22	0	0	0	0	0	0	0	0	0	0	0	0	0	0	0	0	0	0		
	L23	0	0	0	0	0	0	0	0	0	0	0	0	0	0	0	0	0	0		
	L24	0	0	0	0	0	0	0	0	0	0	0	0	0	0	0	0	0	0		
	L25	0	0	0	0	0	0	0	0	0	0	0	0	0	0	0	0	0	0		
	L26	0	0	0	0	0	0	0	0	0	0	0	0	0	0	0	0	0	0		
	L27	0	0	0	0	0	0	0	0	0	0	0	0	0	0	0	0	0	0		
	L28	0	0	0	0	0	0	0	0	0	0	0	0	0	0	0	0	0	0		
	R24	0	0	0	0	0	0	0	0	0	0	0	0	0	0	0	0	0	0		
	R25	0	0	0	0	0	0	0	0	0	0	0	0	0	0	0	0	0	0		
	R26	0	0	0	0	0	0	0	0	0	0	0	0	0	0	0	0	0	0		
	R27	0	0	0	0	0	0	0	0	0	0	0	0	0	0	0	0	0	0		
	R28	0	0	0	0	0	0	0	0	0	0	0	0	0	0	0	0	0	0		
合計	笛吹川	0	0	0	0	0	0	0	0	0	0	0	0	0	0	0	0	0	0		

様式-3 被害額 水系名:富士川 河川名:笛吹川 確率規模: 1/10 河道条件: 当面の整備(H32) 単位: 百万円

区間	氾濫ブロック	一般資産被害額								農作物被害			公共土木 施設等 被害額	営業停止 損失	家庭における応急対策費用			事業所に おける応急 対策費用	その他の 間接被害	小計	合計
		家屋	家庭用品	事業所資産		農漁家資産		小計	水稻	畑作物	小計	清掃労働 対価			代替活動 等	小計					
				償却	在庫	償却	在庫														
笛吹川	L20	0	0	0	0	0	0	0	0	0	0	0	0	0	0	0	0	0	0		
	L21	0	0	0	0	0	0	0	0	0	0	0	0	0	0	0	0	0	0		
	L22	0	0	0	0	0	0	0	0	0	0	0	0	0	0	0	0	0	0		
	L23	0	0	0	0	0	0	0	0	0	0	0	0	0	0	0	0	0	0		
	L24	0	0	0	0	0	0	0	0	0	0	0	0	0	0	0	0	0	0		
	L25	0	0	0	0	0	0	0	0	0	0	0	0	0	0	0	0	0	0		
	L26	0	0	0	0	0	0	0	0	0	0	0	0	0	0	0	0	0	0		
	L27	0	0	0	0	0	0	0	0	0	0	0	0	0	0	0	0	0	0		
	L28	0	0	0	0	0	0	0	0	0	0	0	0	0	0	0	0	0	0		
	R24	0	0	0	0	0	0	0	0	0	0	0	0	0	0	0	0	0	0		
	R25	0	0	0	0	0	0	0	0	0	0	0	0	0	0	0	0	0	0		
	R26	0	0	0	0	0	0	0	0	0	0	0	0	0	0	0	0	0	0		
	R27	0	0	0	0	0	0	0	0	0	0	0	0	0	0	0	0	0	0		
	R28	0	0	0	0	0	0	0	0	0	0	0	0	0	0	0	0	0	0		
合計	笛吹川	0	0	0	0	0	0	0	0	0	0	0	0	0	0	0	0	0	0		

様式-3 被害額 水系名:富士川 河川名:笛吹川 確率規模: 1/20 河道条件: 当面の整備(H32) 単位: 百万円

区間	氾濫ブロック	一般資産被害額						農作物被害			公共土木 施設等 被害額	営業停止 損失	家庭における応急対策費用			事業所に おける応急 対策費用	その他の 間接被害	小計	合計	
		家屋	家庭用品	事業所資産		農漁家資産		小計	水稻	畑作物			小計	清掃労働 対価	代替活動 等					小計
				償却	在庫	償却	在庫													
笛吹川	L20	0	0	0	0	0	0	0	0	0	0	0	0	0	0	0	0	0	0	
	L21	0	0	0	0	0	0	0	0	0	0	0	0	0	0	0	0	0	0	
	L22	0	0	0	0	0	0	0	0	0	0	0	0	0	0	0	0	0	0	
	L23	0	0	0	0	0	0	0	0	0	0	0	0	0	0	0	0	0	0	
	L24	0	0	0	0	0	0	0	0	0	0	0	0	0	0	0	0	0	0	
	L25	0	0	0	0	0	0	0	0	0	0	0	0	0	0	0	0	0	0	
	L26	17	5	15	2	0	0	38	0	2	2	65	3	0	1	1	1	0	1	110
	L27	0	0	0	0	0	0	0	0	0	0	0	0	0	0	0	0	0	0	0
	L28	0	0	0	0	0	0	0	0	0	0	0	0	0	0	0	0	0	0	0
	R24	0	0	0	0	0	0	0	0	0	0	0	0	0	0	0	0	0	0	0
	R25	0	0	0	0	0	0	0	0	0	0	0	0	0	0	0	0	0	0	0
	R26	2,280	930	106	55	6	2	3,380	5	65	70	5,726	68	42	71	113	34	0	34	9,391
	R27	0	0	0	0	0	0	0	0	0	0	0	0	0	0	0	0	0	0	0
R28	0	0	0	0	0	0	0	0	0	0	0	0	0	0	0	0	0	0	0	
合計	笛吹川	2,297	935	121	57	6	3,419	5	67	72	5,791	70	42	72	114	35	0	35	9,501	

様式-3 被害額 水系名:富士川 河川名:笛吹川 確率規模: 1/30 河道条件: 当面の整備(H32) 単位: 百万円

区間	氾濫ブロック	一般資産被害額						農作物被害			公共土木 施設等 被害額	営業停止 損失	家庭における応急対策費用			事業所に おける応急 対策費用	その他の 間接被害	小計	合計	
		家屋	家庭用品	事業所資産		農漁家資産		小計	水稻	畑作物			小計	清掃労働 対価	代替活動 等					小計
				償却	在庫	償却	在庫													
笛吹川	L20	6,763	3,383	1,460	838	2	1	12,448	11	6	17	21,086	437	121	148	269	260	0	260	34,517
	L21	0	0	0	0	0	0	0	0	0	0	0	0	0	0	0	0	0	0	0
	L22	0	0	0	0	0	0	0	0	0	0	0	0	0	0	0	0	0	0	0
	L23	0	0	0	0	0	0	0	0	0	0	0	0	0	0	0	0	0	0	0
	L24	0	0	0	0	0	0	0	0	0	0	0	0	0	0	0	0	0	0	0
	L25	0	0	0	0	0	0	0	0	0	0	0	0	0	0	0	0	0	0	0
	L26	114	64	95	12	0	0	284	0	4	4	481	10	2	3	6	6	0	6	790
	L27	0	0	0	0	0	0	0	0	0	0	0	0	0	0	0	0	0	0	0
	L28	0	0	0	0	0	0	0	0	0	0	0	0	0	0	0	0	0	0	0
	R24	0	0	0	0	0	0	0	0	0	0	0	0	0	0	0	0	0	0	0
	R25	0	0	0	0	0	0	0	0	0	0	0	0	0	0	0	0	0	0	0
	R26	4,813	2,095	524	223	15	6	7,675	8	123	131	13,001	175	88	140	229	87	0	87	21,298
	R27	0	0	0	0	0	0	0	0	0	0	0	0	0	0	0	0	0	0	0
R28	2	1	0	0	0	0	3	0	0	0	5	0	0	0	0	0	0	0	9	
合計	笛吹川	11,692	5,542	2,079	1,073	17	7	20,410	19	133	152	34,575	621	211	292	503	353	0	353	56,614

様式-3 被害額 水系名:富士川 河川名:笛吹川 確率規模: 1/33 河道条件: 当面の整備(H32) 単位: 百万円

区間	氾濫ブロック	一般資産被害額						農作物被害			公共土木 施設等 被害額	営業停止 損失	家庭における応急対策費用			事業所に おける応急 対策費用	その他の 間接被害	小計	合計	
		家屋	家庭用品	事業所資産		農漁家資産		小計	水稻	畑作物			小計	清掃労働 対価	代替活動 等					小計
				償却	在庫	償却	在庫													
笛吹川	L20	9,991	4,941	2,098	1,272	3	1	18,308	12	7	19	31,014	614	180	196	376	400	0	400	50,730
	L21	0	0	0	0	0	0	0	0	0	0	0	0	0	0	0	0	0	0	0
	L22	0	0	0	0	0	0	0	0	0	0	0	0	0	0	0	0	0	0	0
	L23	0	0	0	0	0	0	0	0	0	0	0	0	0	0	0	0	0	0	0
	L24	0	0	0	0	0	0	0	0	0	0	0	0	0	0	0	0	0	0	0
	L25	0	0	0	0	0	0	0	0	0	0	0	0	0	0	0	0	0	0	0
	L26	114	64	95	12	0	0	284	0	4	4	481	10	2	3	6	6	0	6	790
	L27	0	0	0	0	0	0	0	0	0	0	0	0	0	0	0	0	0	0	0
	L28	0	0	0	0	0	0	0	0	0	0	0	0	0	0	0	0	0	0	0
	R24	0	0	0	0	0	0	0	0	0	0	0	0	0	0	0	0	0	0	0
	R25	0	0	0	0	0	0	0	0	0	0	0	0	0	0	0	0	0	0	0
	R26	5,118	2,208	559	240	15	6	8,147	8	129	137	13,801	185	94	148	242	94	0	94	22,606
	R27	0	0	0	0	0	0	0	0	0	0	0	0	0	0	0	0	0	0	0
R28	4	2	0	0	0	0	6	0	0	0	11	0	0	0	0	0	0	0	18	
合計	笛吹川	15,226	7,216	2,752	1,525	19	8	26,746	20	139	160	45,307	809	276	348	624	499	0	499	74,144

(④全体事業実施後)

様式-3 被害額 水系名:富士川 河川名:富士川 確率規模: 1/3 河道条件:整備計画事業完了(H47) 単位:百万円

区間	氾濫ブロック	一般資産被害額								農作物被害			公共土木 施設等 被害額	営業停止 損失	家庭における応急対策費用			事業所に おける応急 対策費用	その他の 間接被害	小計	合計	
		家屋	家庭用品	事業所資産		農漁家資産		小計	水稻	畑作物	小計	清掃労働 対価			代替活動 等	小計						
				償却	在庫	償却	在庫															
富士川 1/150 区間	L01	0	0	0	0	0	0	0	0	0	0	0	0	0	0	0	0	0	0	0	0	
	L02	0	0	0	0	0	0	0	0	0	0	0	0	0	0	0	0	0	0	0	0	0
	L03	0	0	0	0	0	0	0	0	0	0	0	0	0	0	0	0	0	0	0	0	0
	L04	0	0	0	0	0	0	0	0	0	0	0	0	0	0	0	0	0	0	0	0	0
	L05	0	0	0	0	0	0	0	0	0	0	0	0	0	0	0	0	0	0	0	0	0
	L06	0	0	0	0	0	0	0	0	0	0	0	0	0	0	0	0	0	0	0	0	0
	L07	0	0	0	0	0	0	0	0	0	0	0	0	0	0	0	0	0	0	0	0	0
	L08	0	0	0	0	0	0	0	0	0	0	0	0	0	0	0	0	0	0	0	0	0
	L09	0	0	0	0	0	0	0	0	0	0	0	0	0	0	0	0	0	0	0	0	0
	R01	0	0	0	0	0	0	0	0	0	0	0	0	0	0	0	0	0	0	0	0	0
	R02	0	0	0	0	0	0	0	0	0	0	0	0	0	0	0	0	0	0	0	0	0
	R03	0	0	0	0	0	0	0	0	0	0	0	0	0	0	0	0	0	0	0	0	0
	R04	0	0	0	0	0	0	0	0	0	0	0	0	0	0	0	0	0	0	0	0	0
	R05	0	0	0	0	0	0	0	0	0	0	0	0	0	0	0	0	0	0	0	0	0
	R06	0	0	0	0	0	0	0	0	0	0	0	0	0	0	0	0	0	0	0	0	0
R07	0	0	0	0	0	0	0	0	0	0	0	0	0	0	0	0	0	0	0	0	0	
R08	0	0	0	0	0	0	0	0	0	0	0	0	0	0	0	0	0	0	0	0	0	
R09	0	0	0	0	0	0	0	0	0	0	0	0	0	0	0	0	0	0	0	0	0	
R10	0	0	0	0	0	0	0	0	0	0	0	0	0	0	0	0	0	0	0	0	0	
R11	0	0	0	0	0	0	0	0	0	0	0	0	0	0	0	0	0	0	0	0	0	
R12	0	0	0	0	0	0	0	0	0	0	0	0	0	0	0	0	0	0	0	0	0	
R13	0	0	0	0	0	0	0	0	0	0	0	0	0	0	0	0	0	0	0	0	0	
R14	0	0	0	0	0	0	0	0	0	0	0	0	0	0	0	0	0	0	0	0	0	
合計	富士川 1/150 区間	0	0	0	0	0	0	0	0	0	0	0	0	0	0	0	0	0	0	0	0	

様式-3 被害額 水系名:富士川 河川名:富士川 確率規模: 1/5 河道条件:整備計画事業完了(H47) 単位:百万円

区間	氾濫ブロック	一般資産被害額								農作物被害			公共土木 施設等 被害額	営業停止 損失	家庭における応急対策費用			事業所に おける応急 対策費用	その他の 間接被害	小計	合計	
		家屋	家庭用品	事業所資産		農漁家資産		小計	水稻	畑作物	小計	清掃労働 対価			代替活動 等	小計						
				償却	在庫	償却	在庫															
富士川 1/150 区間	L01	0	0	0	0	0	0	0	0	0	0	0	0	0	0	0	0	0	0	0	0	
	L02	0	0	0	0	0	0	0	0	0	0	0	0	0	0	0	0	0	0	0	0	0
	L03	0	0	0	0	0	0	0	0	0	0	0	0	0	0	0	0	0	0	0	0	0
	L04	0	0	0	0	0	0	0	0	0	0	0	0	0	0	0	0	0	0	0	0	0
	L05	0	0	0	0	0	0	0	0	0	0	0	0	0	0	0	0	0	0	0	0	0
	L06	0	0	0	0	0	0	0	0	0	0	0	0	0	0	0	0	0	0	0	0	0
	L07	0	0	0	0	0	0	0	0	0	0	0	0	0	0	0	0	0	0	0	0	0
	L08	0	0	0	0	0	0	0	0	0	0	0	0	0	0	0	0	0	0	0	0	0
	L09	0	0	0	0	0	0	0	0	0	0	0	0	0	0	0	0	0	0	0	0	0
	R01	0	0	0	0	0	0	0	0	0	0	0	0	0	0	0	0	0	0	0	0	0
	R02	0	0	0	0	0	0	0	0	0	0	0	0	0	0	0	0	0	0	0	0	0
	R03	0	0	0	0	0	0	0	0	0	0	0	0	0	0	0	0	0	0	0	0	0
	R04	0	0	0	0	0	0	0	0	0	0	0	0	0	0	0	0	0	0	0	0	0
	R05	0	0	0	0	0	0	0	0	0	0	0	0	0	0	0	0	0	0	0	0	0
	R06	0	0	0	0	0	0	0	0	0	0	0	0	0	0	0	0	0	0	0	0	0
R07	0	0	0	0	0	0	0	0	0	0	0	0	0	0	0	0	0	0	0	0	0	
R08	0	0	0	0	0	0	0	0	0	0	0	0	0	0	0	0	0	0	0	0	0	
R09	0	0	0	0	0	0	0	0	0	0	0	0	0	0	0	0	0	0	0	0	0	
R10	0	0	0	0	0	0	0	0	0	0	0	0	0	0	0	0	0	0	0	0	0	
R11	0	0	0	0	0	0	0	0	0	0	0	0	0	0	0	0	0	0	0	0	0	
R12	0	0	0	0	0	0	0	0	0	0	0	0	0	0	0	0	0	0	0	0	0	
R13	0	0	0	0	0	0	0	0	0	0	0	0	0	0	0	0	0	0	0	0	0	
R14	0	0	0	0	0	0	0	0	0	0	0	0	0	0	0	0	0	0	0	0	0	
合計	富士川 1/150 区間	0	0	0	0	0	0	0	0	0	0	0	0	0	0	0	0	0	0	0	0	

様式-3 被害額 水系名:富士川 河川名:富士川 確率規模: 1/10 河道条件:整備計画事業完了(H47) 単位:百万円

区間	氾濫ブロック	一般資産被害額						農作物被害			公共土木 施設等 被害額	営業停止 損失	家庭における応急対策費用			事業所に おける応急 対策費用	その他の 間接被害	小計	合計	
		家屋	家庭用品	事業所資産		農漁家資産		小計	水稻	畑作物			小計	清掃労働 対価	代替活動 等					小計
				償却	在庫	償却	在庫													
富士川 1/150 区間	L01	0	0	0	0	0	0	0	0	0	0	0	0	0	0	0	0	0		
	L02	0	0	0	0	0	0	0	0	0	0	0	0	0	0	0	0	0		
	L03	0	0	0	0	0	0	0	0	0	0	0	0	0	0	0	0	0		
	L04	0	0	0	0	0	0	0	0	0	0	0	0	0	0	0	0	0		
	L05	0	0	0	0	0	0	0	0	0	0	0	0	0	0	0	0	0		
	L06	0	0	0	0	0	0	0	0	0	0	0	0	0	0	0	0	0		
	L07	0	0	0	0	0	0	0	0	0	0	0	0	0	0	0	0	0		
	L08	0	0	0	0	0	0	0	0	0	0	0	0	0	0	0	0	0		
	L09	0	0	0	0	0	0	0	0	0	0	0	0	0	0	0	0	0		
	R01	0	0	0	0	0	0	0	0	0	0	0	0	0	0	0	0	0		
	R02	0	0	0	0	0	0	0	0	0	0	0	0	0	0	0	0	0		
	R03	0	0	0	0	0	0	0	0	0	0	0	0	0	0	0	0	0		
	R04	0	0	0	0	0	0	0	0	0	0	0	0	0	0	0	0	0		
	R05	0	0	0	0	0	0	0	0	0	0	0	0	0	0	0	0	0		
	R06	0	0	0	0	0	0	0	0	0	0	0	0	0	0	0	0	0		
R07	0	0	0	0	0	0	0	0	0	0	0	0	0	0	0	0	0			
R08	0	0	0	0	0	0	0	0	0	0	0	0	0	0	0	0	0			
R09	0	0	0	0	0	0	0	0	0	0	0	0	0	0	0	0	0			
R10	0	0	0	0	0	0	0	0	0	0	0	0	0	0	0	0	0			
R11	0	0	0	0	0	0	0	0	0	0	0	0	0	0	0	0	0			
R12	0	0	0	0	0	0	0	0	0	0	0	0	0	0	0	0	0			
R13	0	0	0	0	0	0	0	0	0	0	0	0	0	0	0	0	0			
R14	0	0	0	0	0	0	0	0	0	0	0	0	0	0	0	0	0			
合計	富士川 1/150 区間	0	0	0	0	0	0	0	0	0	0	0	0	0	0	0	0	0		

様式-3 被害額 水系名:富士川 河川名:富士川 確率規模: 1/20 河道条件:整備計画事業完了(H47) 単位:百万円

区間	氾濫ブロック	一般資産被害額						農作物被害			公共土木 施設等 被害額	営業停止 損失	家庭における応急対策費用			事業所に おける応急 対策費用	その他の 間接被害	小計	合計	
		家屋	家庭用品	事業所資産		農漁家資産		小計	水稻	畑作物			小計	清掃労働 対価	代替活動 等					小計
				償却	在庫	償却	在庫													
富士川 1/150 区間	L01	0	0	0	0	0	0	0	0	0	0	0	0	0	0	0	0	0		
	L02	0	0	0	0	0	0	0	0	0	0	0	0	0	0	0	0	0		
	L03	0	0	0	0	0	0	0	0	0	0	0	0	0	0	0	0	0		
	L04	0	0	0	0	0	0	0	0	0	0	0	0	0	0	0	0	0		
	L05	0	0	0	0	0	0	0	0	0	0	0	0	0	0	0	0	0		
	L06	0	0	0	0	0	0	0	0	0	0	0	0	0	0	0	0	0		
	L07	0	0	0	0	0	0	0	0	0	0	0	0	0	0	0	0	0		
	L08	0	0	0	0	0	0	0	0	0	0	0	0	0	0	0	0	0		
	L09	0	0	0	0	0	0	0	0	0	0	0	0	0	0	0	0	0		
	R01	0	0	0	0	0	0	0	0	0	0	0	0	0	0	0	0	0		
	R02	0	0	0	0	0	0	0	0	0	0	0	0	0	0	0	0	0		
	R03	0	0	0	0	0	0	0	0	0	0	0	0	0	0	0	0	0		
	R04	0	0	0	0	0	0	0	0	0	0	0	0	0	0	0	0	0		
	R05	0	0	0	0	0	0	0	0	0	0	0	0	0	0	0	0	0		
	R06	0	0	0	0	0	0	0	0	0	0	0	0	0	0	0	0	0		
R07	0	0	0	0	0	0	0	0	0	0	0	0	0	0	0	0	0			
R08	0	0	0	0	0	0	0	0	0	0	0	0	0	0	0	0	0			
R09	0	0	0	0	0	0	0	0	0	0	0	0	0	0	0	0	0			
R10	0	0	0	0	0	0	0	0	0	0	0	0	0	0	0	0	0			
R11	0	0	0	0	0	0	0	0	0	0	0	0	0	0	0	0	0			
R12	0	0	0	0	0	0	0	0	0	0	0	0	0	0	0	0	0			
R13	0	0	0	0	0	0	0	0	0	0	0	0	0	0	0	0	0			
R14	0	0	0	0	0	0	0	0	0	0	0	0	0	0	0	0	0			
合計	富士川 1/150 区間	0	0	0	0	0	0	0	0	0	0	0	0	0	0	0	0	0		

様式-3 被害額 水系名:富士川 河川名:富士川 確率規模: 1/30 河道条件:整備計画事業完了(H47) 単位:百万円

区間	氾濫ブロック	一般資産被害額							農作物被害			公共土木 施設等 被害額	営業停止 損失	家庭における応急対策費用			事業所に おける応急 対策費用	その他の 間接被害	小計	合計
		家屋	家庭用品	事業所資産		農漁家資産		小計	水稻	畑作物	小計			清掃労働 対価	代替活動 等	小計				
				償却	在庫	償却	在庫													
富士川 1/150 区間	L01	0	0	0	0	0	0	0	0	0	0	0	0	0	0	0	0	0	0	
	L02	0	0	0	0	0	0	0	0	0	0	0	0	0	0	0	0	0	0	
	L03	0	0	0	0	0	0	0	0	0	0	0	0	0	0	0	0	0	0	
	L04	0	0	0	0	0	0	0	0	0	0	0	0	0	0	0	0	0	0	
	L05	0	0	0	0	0	0	0	0	0	0	0	0	0	0	0	0	0	0	
	L06	0	0	0	0	0	0	0	0	0	0	0	0	0	0	0	0	0	0	
	L07	0	0	0	0	0	0	0	0	0	0	0	0	0	0	0	0	0	0	
	L08	0	0	0	0	0	0	0	0	0	0	0	0	0	0	0	0	0	0	
	L09	0	0	0	0	0	0	0	0	0	0	0	0	0	0	0	0	0	0	
	R01	0	0	0	0	0	0	0	0	0	0	0	0	0	0	0	0	0	0	
	R02	0	0	0	0	0	0	0	0	0	0	0	0	0	0	0	0	0	0	
	R03	0	0	0	0	0	0	0	0	0	0	0	0	0	0	0	0	0	0	
	R04	0	0	0	0	0	0	0	0	0	0	0	0	0	0	0	0	0	0	
	R05	0	0	0	0	0	0	0	0	0	0	0	0	0	0	0	0	0	0	
	R06	0	0	0	0	0	0	0	0	0	0	0	0	0	0	0	0	0	0	
R07	0	0	0	0	0	0	0	0	0	0	0	0	0	0	0	0	0	0		
R08	0	0	0	0	0	0	0	0	0	0	0	0	0	0	0	0	0	0		
R09	0	0	0	0	0	0	0	0	0	0	0	0	0	0	0	0	0	0		
R10	0	0	0	0	0	0	0	0	0	0	0	0	0	0	0	0	0	0		
R11	0	0	0	0	0	0	0	0	0	0	0	0	0	0	0	0	0	0		
R12	0	0	0	0	0	0	0	0	0	0	0	0	0	0	0	0	0	0		
R13	0	0	0	0	0	0	0	0	0	0	0	0	0	0	0	0	0	0		
R14	0	0	0	0	0	0	0	0	0	0	0	0	0	0	0	0	0	0		
合計	富士川 1/150 区間	0	0	0	0	0	0	0	0	0	0	0	0	0	0	0	0	0		

様式-3 被害額 水系名:富士川 河川名:富士川 確率規模: 1/50 河道条件:整備計画事業完了(H47) 単位:百万円

区間	氾濫ブロック	一般資産被害額							農作物被害			公共土木 施設等 被害額	営業停止 損失	家庭における応急対策費用			事業所に おける応急 対策費用	その他の 間接被害	小計	合計
		家屋	家庭用品	事業所資産		農漁家資産		小計	水稻	畑作物	小計			清掃労働 対価	代替活動 等	小計				
				償却	在庫	償却	在庫													
富士川 1/150 区間	L01	0	0	0	0	0	0	0	0	0	0	0	0	0	0	0	0	0	0	
	L02	0	0	0	0	0	0	0	0	0	0	0	0	0	0	0	0	0	0	
	L03	0	0	0	0	0	0	0	0	0	0	0	0	0	0	0	0	0	0	
	L04	0	0	0	0	0	0	0	0	0	0	0	0	0	0	0	0	0	0	
	L05	0	0	0	0	0	0	0	0	0	0	0	0	0	0	0	0	0	0	
	L06	0	0	0	0	0	0	0	0	0	0	0	0	0	0	0	0	0	0	
	L07	0	0	0	0	0	0	0	0	0	0	0	0	0	0	0	0	0	0	
	L08	0	0	0	0	0	0	0	0	0	0	0	0	0	0	0	0	0	0	
	L09	0	0	0	0	0	0	0	0	0	0	0	0	0	0	0	0	0	0	
	R01	0	0	0	0	0	0	0	0	0	0	0	0	0	0	0	0	0	0	
	R02	0	0	0	0	0	0	0	0	0	0	0	0	0	0	0	0	0	0	
	R03	0	0	0	0	0	0	0	0	0	0	0	0	0	0	0	0	0	0	
	R04	0	0	0	0	0	0	0	0	0	0	0	0	0	0	0	0	0	0	
	R05	0	0	0	0	0	0	0	0	0	0	0	0	0	0	0	0	0	0	
	R06	0	0	0	0	0	0	0	0	0	0	0	0	0	0	0	0	0	0	
R07	0	0	0	0	0	0	0	0	0	0	0	0	0	0	0	0	0	0		
R08	0	0	0	0	0	0	0	0	0	0	0	0	0	0	0	0	0	0		
R09	0	0	0	0	0	0	0	0	0	0	0	0	0	0	0	0	0	0		
R10	0	0	0	0	0	0	0	0	0	0	0	0	0	0	0	0	0	0		
R11	0	0	0	0	0	0	0	0	0	0	0	0	0	0	0	0	0	0		
R12	0	0	0	0	0	0	0	0	0	0	0	0	0	0	0	0	0	0		
R13	0	0	0	0	0	0	0	0	0	0	0	0	0	0	0	0	0	0		
R14	0	0	0	0	0	0	0	0	0	0	0	0	0	0	0	0	0	0		
合計	富士川 1/150 区間	0	0	0	0	0	0	0	0	0	0	0	0	0	0	0	0	0		

様式-3 被害額 水系名:富士川 河川名:富士川 確率規模: 1/70 河道条件:整備計画事業完了(H47) 単位:百万円

区間	氾濫ブロック	一般資産被害額						小計	農作物被害			公共土木 施設等 被害額	営業停止 損失	家庭における応急対策費用			事業所に おける応急 対策費用	その他の 間接被害	小計	合計
		家屋	家庭用品	事業所資産		農漁家資産			水稻	畑作物	小計			清掃労働 対価	代替活動 等	小計				
				償却	在庫	償却	在庫													
富士川 1/150 区間	L01	0	0	0	0	0	0	0	0	0	0	0	0	0	0	0	0	0	0	
	L02	0	0	0	0	0	0	0	0	0	0	0	0	0	0	0	0	0	0	
	L03	0	0	0	0	0	0	0	0	0	0	0	0	0	0	0	0	0	0	
	L04	0	0	0	0	0	0	0	0	0	0	0	0	0	0	0	0	0	0	
	L05	0	0	0	0	0	0	0	0	0	0	0	0	0	0	0	0	0	0	
	L06	0	0	0	0	0	0	0	0	0	0	0	0	0	0	0	0	0	0	
	L07	0	0	0	0	0	0	0	0	0	0	0	0	0	0	0	0	0	0	
	L08	0	0	0	0	0	0	0	0	0	0	0	0	0	0	0	0	0	0	
	L09	0	0	0	0	0	0	0	0	0	0	0	0	0	0	0	0	0	0	
	R01	0	0	0	0	0	0	0	0	0	0	0	0	0	0	0	0	0	0	
	R02	0	0	0	0	0	0	0	0	0	0	0	0	0	0	0	0	0	0	
	R03	0	0	0	0	0	0	0	0	0	0	0	0	0	0	0	0	0	0	
	R04	0	0	0	0	0	0	0	0	0	0	0	0	0	0	0	0	0	0	
	R05	0	0	0	0	0	0	0	0	0	0	0	0	0	0	0	0	0	0	
	R06	0	0	0	0	0	0	0	0	0	0	0	0	0	0	0	0	0	0	
R07	0	0	0	0	0	0	0	0	0	0	0	0	0	0	0	0	0	0		
R08	0	0	0	0	0	0	0	0	0	0	0	0	0	0	0	0	0	0		
R09	0	0	0	0	0	0	0	0	0	0	0	0	0	0	0	0	0	0		
R10	0	0	0	0	0	0	0	0	0	0	0	0	0	0	0	0	0	0		
R11	0	0	0	0	0	0	0	0	0	0	0	0	0	0	0	0	0	0		
R12	0	0	0	0	0	0	0	0	0	0	0	0	0	0	0	0	0	0		
R13	0	0	0	0	0	0	0	0	0	0	0	0	0	0	0	0	0	0		
R14	0	0	0	0	0	0	0	0	0	0	0	0	0	0	0	0	0	0		
合計	富士川 1/150 区間	0	0	0	0	0	0	0	0	0	0	0	0	0	0	0	0	0	0	

様式-3 被害額 水系名:富士川 河川名:富士川 確率規模: 1/85 河道条件:整備計画事業完了(H47) 単位:百万円

区間	氾濫ブロック	一般資産被害額						小計	農作物被害			公共土木 施設等 被害額	営業停止 損失	家庭における応急対策費用			事業所に おける応急 対策費用	その他の 間接被害	小計	合計
		家屋	家庭用品	事業所資産		農漁家資産			水稻	畑作物	小計			清掃労働 対価	代替活動 等	小計				
				償却	在庫	償却	在庫													
富士川 1/150 区間	L01	0	0	0	0	0	0	0	0	0	0	0	0	0	0	0	0	0	0	
	L02	0	0	0	0	0	0	0	0	0	0	0	0	0	0	0	0	0	0	
	L03	0	0	0	0	0	0	0	0	0	0	0	0	0	0	0	0	0	0	
	L04	0	0	0	0	0	0	0	0	0	0	0	0	0	0	0	0	0	0	
	L05	0	0	0	0	0	0	0	0	0	0	0	0	0	0	0	0	0	0	
	L06	0	0	0	0	0	0	0	0	0	0	0	0	0	0	0	0	0	0	
	L07	0	0	0	0	0	0	0	0	0	0	0	0	0	0	0	0	0	0	
	L08	0	0	0	0	0	0	0	0	0	0	0	0	0	0	0	0	0	0	
	L09	0	0	0	0	0	0	0	0	0	0	0	0	0	0	0	0	0	0	
	R01	0	0	0	0	0	0	0	0	0	0	0	0	0	0	0	0	0	0	
	R02	0	0	0	0	0	0	0	0	0	0	0	0	0	0	0	0	0	0	
	R03	0	0	0	0	0	0	0	0	0	0	0	0	0	0	0	0	0	0	
	R04	0	0	0	0	0	0	0	0	0	0	0	0	0	0	0	0	0	0	
	R05	0	0	0	0	0	0	0	0	0	0	0	0	0	0	0	0	0	0	
	R06	0	0	0	0	0	0	0	0	0	0	0	0	0	0	0	0	0	0	
R07	0	0	0	0	0	0	0	0	0	0	0	0	0	0	0	0	0	0		
R08	0	0	0	0	0	0	0	0	0	0	0	0	0	0	0	0	0	0		
R09	0	0	0	0	0	0	0	0	0	0	0	0	0	0	0	0	0	0		
R10	0	0	0	0	0	0	0	0	0	0	0	0	0	0	0	0	0	0		
R11	0	0	0	0	0	0	0	0	0	0	0	0	0	0	0	0	0	0		
R12	0	0	0	0	0	0	0	0	0	0	0	0	0	0	0	0	0	0		
R13	0	0	0	0	0	0	0	0	0	0	0	0	0	0	0	0	0	0		
R14	0	0	0	0	0	0	0	0	0	0	0	0	0	0	0	0	0	0		
合計	富士川 1/150 区間	0	0	0	0	0	0	0	0	0	0	0	0	0	0	0	0	0	0	

様式-3 被害額 水系名:富士川 河川名:富士川 確率規模: 1/100 河道条件:整備計画事業完了(H47) 単位:百万円

区間	氾濫ブロック	一般資産被害額						農作物被害			公共土木 施設等 被害額	営業停止 損失	家庭における応急対策費用			事業所 における 応急 対策費用	その他の 間接被害	小計	合計	
		家屋	家庭用品	事業所資産		農漁家資産		小計	水稻	畑作物			小計	清掃労働 対価	代替活動 等					小計
				償却	在庫	償却	在庫													
富士川 1/150 区間	L01	0	0	0	0	0	0	0	0	0	0	0	0	0	0	0	0	0		
	L02	0	0	0	0	0	0	0	1	0	1	0	0	0	0	0	0	1		
	L03	11	4	2	1	0	0	18	0	0	0	30	1	0	0	0	0	48		
	L04	0	0	0	0	0	0	0	1	0	1	0	0	0	0	0	0	1		
	L05	0	0	0	0	0	0	0	0	0	0	0	0	0	0	0	0	0		
	L06	0	0	0	0	0	0	0	0	0	0	0	0	0	0	0	0	0		
	L07	0	0	0	0	0	0	0	0	0	0	0	0	0	0	0	0	0		
	L08	74	56	7	13	0	0	151	2	0	2	255	4	2	2	4	4	420		
	L09	272	275	116	67	0	0	730	5	0	5	1,236	40	10	8	17	24	2,052		
	R01	0	0	0	0	0	0	0	0	0	0	0	0	0	0	0	0	0		
	R02	759	366	49	54	3	1	1,232	0	0	0	2,087	64	13	10	23	46	3,452		
	R03	0	0	0	0	0	0	0	0	0	0	0	0	0	0	0	0	0		
	R04	0	0	0	0	0	0	0	0	0	0	0	0	0	0	0	0	0		
	R05	0	0	0	0	0	0	0	0	0	0	0	0	0	0	0	0	0		
	R06	48	18	14	3	0	0	83	0	1	1	141	4	1	1	2	2	233		
R07	0	0	0	0	0	0	0	0	0	0	0	0	0	0	0	0	0			
R08	0	0	0	0	0	0	0	0	0	0	0	0	0	0	0	0	0			
R09	40	18	4	2	0	0	64	1	0	1	108	1	1	1	2	2	178			
R10	0	0	0	0	0	0	0	0	0	0	0	0	0	0	0	0	0			
R11	0	0	0	0	0	0	0	1	0	1	0	0	0	0	0	0	1			
R12	628	320	69	52	0	0	1,069	4	0	4	1,811	26	12	12	24	19	2,954			
R13	0	0	0	0	0	0	0	0	0	0	0	0	0	0	0	0	0			
R14	0	0	0	0	0	0	0	0	0	0	0	0	0	0	0	0	0			
合計	富士川 1/150 区間	1,833	1,057	259	192	3	1	3,346	16	1	17	5,668	141	39	34	72	97	9,341		

様式-3 被害額 水系名:富士川 河川名:富士川 確率規模: 1/150 河道条件:整備計画事業完了(H47) 単位:百万円

区間	氾濫ブロック	一般資産被害額						農作物被害			公共土木 施設等 被害額	営業停止 損失	家庭における応急対策費用			事業所 における 応急 対策費用	その他の 間接被害	小計	合計	
		家屋	家庭用品	事業所資産		農漁家資産		小計	水稻	畑作物			小計	清掃労働 対価	代替活動 等					小計
				償却	在庫	償却	在庫													
富士川 1/150 区間	L01	0	0	0	0	0	0	0	0	0	0	0	0	0	0	0	0	0		
	L02	8	1	2	2	0	0	13	2	0	2	22	1	0	0	0	1	39		
	L03	24	10	4	3	0	0	41	0	0	0	69	2	0	1	1	1	113		
	L04	0	0	0	0	0	0	0	1	0	1	0	0	0	0	0	0	1		
	L05	0	0	0	0	0	0	0	0	0	0	0	0	0	0	0	0	0		
	L06	0	0	0	0	0	0	0	0	0	0	0	0	0	0	0	0	0		
	L07	0	0	0	0	0	0	0	0	0	0	0	0	0	0	0	0	0		
	L08	98	68	8	16	0	0	191	2	0	2	323	5	3	2	5	5	530		
	L09	362	301	121	71	0	0	854	5	0	5	1,447	45	11	9	20	26	2,397		
	R01	0	0	0	0	0	0	0	0	0	0	0	0	0	0	0	0	0		
	R02	826	403	53	59	3	1	1,345	0	0	0	2,278	69	15	10	25	51	3,768		
	R03	0	0	0	0	0	0	0	0	0	0	0	0	0	0	0	0	0		
	R04	612	47	7	5	0	0	671	0	8	8	1,137	2	2	1	3	6	1,827		
	R05	0	0	0	0	0	0	0	0	0	0	0	0	0	0	0	0	0		
	R06	95	36	27	8	0	0	166	0	2	2	281	8	1	2	3	4	464		
R07	0	0	0	0	0	0	0	0	0	0	0	0	0	0	0	0	0			
R08	0	0	0	0	0	0	0	0	0	0	0	0	0	0	0	0	0			
R09	68	33	7	3	0	0	111	1	0	1	189	2	1	2	3	3	309			
R10	0	0	0	0	0	0	0	0	0	0	0	0	0	0	0	0	0			
R11	0	0	0	0	0	0	0	1	0	1	0	0	0	0	0	0	1			
R12	788	398	84	66	0	0	1,336	4	0	4	2,263	32	15	14	29	24	3,688			
R13	0	0	0	0	0	0	0	0	0	0	0	0	0	0	0	0	0			
R14	0	0	0	0	0	0	0	0	0	0	0	0	0	0	0	0	0			
合計	富士川 1/150 区間	2,880	1,297	313	232	4	1	4,727	18	10	28	8,008	166	48	42	89	120	13,138		

様式-3 被害額 水系名:富士川 河川名:富士川 確率規模: 1/3 河道条件:整備計画事業完了(H47) 単位:百万円

区間	氾濫ブロック	一般資産被害額						農作物被害			公共土木 施設等 被害額	営業停止 損失	家庭における応急対策費用			事業所に おける応急 対策費用	その他の 間接被害	小計	合計	
		家屋	家庭用品	事業所資産		農漁家資産		小計	水稻	畑作物			小計	清掃労働 対価	代替活動 等					小計
				償却	在庫	償却	在庫													
富士川 1/100 区間	L10	0	0	0	0	0	0	0	0	0	0	0	0	0	0	0	0	0		
	L11	0	0	0	0	0	0	0	0	0	0	0	0	0	0	0	0	0		
	L12	0	0	0	0	0	0	0	0	0	0	0	0	0	0	0	0	0		
	L13	0	0	0	0	0	0	0	0	0	0	0	0	0	0	0	0	0		
	L14	0	0	0	0	0	0	0	0	0	0	0	0	0	0	0	0	0		
	L15	0	0	0	0	0	0	0	0	0	0	0	0	0	0	0	0	0		
	L16	0	0	0	0	0	0	0	0	0	0	0	0	0	0	0	0	0		
	L17	0	0	0	0	0	0	0	0	0	0	0	0	0	0	0	0	0		
	L18	0	0	0	0	0	0	0	0	0	0	0	0	0	0	0	0	0		
	L19	0	0	0	0	0	0	0	0	0	0	0	0	0	0	0	0	0		
	R15	0	0	0	0	0	0	0	0	0	0	0	0	0	0	0	0	0		
	R16	0	0	0	0	0	0	0	0	0	0	0	0	0	0	0	0	0		
	R17	0	0	0	0	0	0	0	0	0	0	0	0	0	0	0	0	0		
	R18	0	0	0	0	0	0	0	0	0	0	0	0	0	0	0	0	0		
	R19	0	0	0	0	0	0	0	0	0	0	0	0	0	0	0	0	0		
	R20	0	0	0	0	0	0	0	0	0	0	0	0	0	0	0	0	0		
	R21	0	0	0	0	0	0	0	0	0	0	0	0	0	0	0	0	0		
	R22	0	0	0	0	0	0	0	0	0	0	0	0	0	0	0	0	0		
	R23	0	0	0	0	0	0	0	0	0	0	0	0	0	0	0	0	0		
	合計	富士川 1/100 区間	0	0	0	0	0	0	0	0	0	0	0	0	0	0	0	0	0	

様式-3 被害額 水系名:富士川 河川名:富士川 確率規模: 1/5 河道条件:整備計画事業完了(H47) 単位:百万円

区間	氾濫ブロック	一般資産被害額						農作物被害			公共土木 施設等 被害額	営業停止 損失	家庭における応急対策費用			事業所に おける応急 対策費用	その他の 間接被害	小計	合計	
		家屋	家庭用品	事業所資産		農漁家資産		小計	水稻	畑作物			小計	清掃労働 対価	代替活動 等					小計
				償却	在庫	償却	在庫													
富士川 1/100 区間	L10	0	0	0	0	0	0	0	0	0	0	0	0	0	0	0	0	0		
	L11	0	0	0	0	0	0	0	0	0	0	0	0	0	0	0	0	0		
	L12	0	0	0	0	0	0	0	0	0	0	0	0	0	0	0	0	0		
	L13	0	0	0	0	0	0	0	0	0	0	0	0	0	0	0	0	0		
	L14	0	0	0	0	0	0	0	0	0	0	0	0	0	0	0	0	0		
	L15	0	0	0	0	0	0	0	0	0	0	0	0	0	0	0	0	0		
	L16	0	0	0	0	0	0	0	0	0	0	0	0	0	0	0	0	0		
	L17	0	0	0	0	0	0	0	0	0	0	0	0	0	0	0	0	0		
	L18	0	0	0	0	0	0	0	0	0	0	0	0	0	0	0	0	0		
	L19	0	0	0	0	0	0	0	0	0	0	0	0	0	0	0	0	0		
	R15	0	0	0	0	0	0	0	0	0	0	0	0	0	0	0	0	0		
	R16	0	0	0	0	0	0	0	0	0	0	0	0	0	0	0	0	0		
	R17	0	0	0	0	0	0	0	0	0	0	0	0	0	0	0	0	0		
	R18	0	0	0	0	0	0	0	0	0	0	0	0	0	0	0	0	0		
	R19	0	0	0	0	0	0	0	0	0	0	0	0	0	0	0	0	0		
	R20	0	0	0	0	0	0	0	0	0	0	0	0	0	0	0	0	0		
	R21	0	0	0	0	0	0	0	0	0	0	0	0	0	0	0	0	0		
	R22	0	0	0	0	0	0	0	0	0	0	0	0	0	0	0	0	0		
	R23	0	0	0	0	0	0	0	0	0	0	0	0	0	0	0	0	0		
	合計	富士川 1/100 区間	0	0	0	0	0	0	0	0	0	0	0	0	0	0	0	0	0	

様式-3 被害額 水系名:富士川 河川名:富士川 確率規模: 1/10 河道条件:整備計画事業完了(H47) 単位:百万円

区間	氾濫ブロック	一般資産被害額						農作物被害			公共土木 施設等 被害額	営業停止 損失	家庭における応急対策費用			事業所に おける応急 対策費用	その他の 間接被害	小計	合計	
		家屋	家庭用品	事業所資産		農漁家資産		小計	水稻	畑作物			小計	清掃労働 対価	代替活動 等					小計
				償却	在庫	償却	在庫													
富士川 1/100 区間	L10	0	0	0	0	0	0	0	0	0	0	0	0	0	0	0	0	0		
	L11	0	0	0	0	0	0	0	0	0	0	0	0	0	0	0	0	0		
	L12	0	0	0	0	0	0	0	0	0	0	0	0	0	0	0	0	0		
	L13	0	0	0	0	0	0	0	0	0	0	0	0	0	0	0	0	0		
	L14	0	0	0	0	0	0	0	0	0	0	0	0	0	0	0	0	0		
	L15	0	0	0	0	0	0	0	0	0	0	0	0	0	0	0	0	0		
	L16	0	0	0	0	0	0	0	0	0	0	0	0	0	0	0	0	0		
	L17	0	0	0	0	0	0	0	0	0	0	0	0	0	0	0	0	0		
	L18	0	0	0	0	0	0	0	0	0	0	0	0	0	0	0	0	0		
	L19	0	0	0	0	0	0	0	0	0	0	0	0	0	0	0	0	0		
	R15	0	0	0	0	0	0	0	0	0	0	0	0	0	0	0	0	0		
	R16	0	0	0	0	0	0	0	0	0	0	0	0	0	0	0	0	0		
	R17	0	0	0	0	0	0	0	0	0	0	0	0	0	0	0	0	0		
	R18	0	0	0	0	0	0	0	0	0	0	0	0	0	0	0	0	0		
	R19	0	0	0	0	0	0	0	0	0	0	0	0	0	0	0	0	0		
	R20	0	0	0	0	0	0	0	0	0	0	0	0	0	0	0	0	0		
	R21	0	0	0	0	0	0	0	0	0	0	0	0	0	0	0	0	0		
	R22	0	0	0	0	0	0	0	0	0	0	0	0	0	0	0	0	0		
	R23	0	0	0	0	0	0	0	0	0	0	0	0	0	0	0	0	0		
	合計	富士川 1/100 区間	0	0	0	0	0	0	0	0	0	0	0	0	0	0	0	0	0	

様式-3 被害額 水系名:富士川 河川名:富士川 確率規模: 1/20 河道条件:整備計画事業完了(H47) 単位:百万円

区間	氾濫ブロック	一般資産被害額						農作物被害			公共土木 施設等 被害額	営業停止 損失	家庭における応急対策費用			事業所に おける応急 対策費用	その他の 間接被害	小計	合計	
		家屋	家庭用品	事業所資産		農漁家資産		小計	水稻	畑作物			小計	清掃労働 対価	代替活動 等					小計
				償却	在庫	償却	在庫													
富士川 1/100 区間	L10	0	0	0	0	0	0	0	0	0	0	0	0	0	0	0	0	0		
	L11	0	0	0	0	0	0	0	0	0	0	0	0	0	0	0	0	0		
	L12	0	0	0	0	0	0	0	0	0	0	0	0	0	0	0	0	0		
	L13	0	0	0	0	0	0	0	0	0	0	0	0	0	0	0	0	0		
	L14	0	0	0	0	0	0	0	0	0	0	0	0	0	0	0	0	0		
	L15	0	0	0	0	0	0	0	0	0	0	0	0	0	0	0	0	0		
	L16	0	0	0	0	0	0	0	0	0	0	0	0	0	0	0	0	0		
	L17	0	0	0	0	0	0	0	0	0	0	0	0	0	0	0	0	0		
	L18	0	0	0	0	0	0	0	0	0	0	0	0	0	0	0	0	0		
	L19	0	0	0	0	0	0	0	0	0	0	0	0	0	0	0	0	0		
	R15	0	0	0	0	0	0	0	0	0	0	0	0	0	0	0	0	0		
	R16	0	0	0	0	0	0	0	0	0	0	0	0	0	0	0	0	0		
	R17	0	0	0	0	0	0	0	0	0	0	0	0	0	0	0	0	0		
	R18	0	0	0	0	0	0	0	0	0	0	0	0	0	0	0	0	0		
	R19	0	0	0	0	0	0	0	0	0	0	0	0	0	0	0	0	0		
	R20	0	0	0	0	0	0	0	0	0	0	0	0	0	0	0	0	0		
	R21	0	0	0	0	0	0	0	0	0	0	0	0	0	0	0	0	0		
	R22	0	0	0	0	0	0	0	0	0	0	0	0	0	0	0	0	0		
	R23	0	0	0	0	0	0	0	0	0	0	0	0	0	0	0	0	0		
	合計	富士川 1/100 区間	0	0	0	0	0	0	0	0	0	0	0	0	0	0	0	0	0	

様式-3 被害額 水系名:富士川 河川名:富士川 確率規模: 1/30 河道条件:整備計画事業完了(H47) 単位:百万円

区間	氾濫ブロック	一般資産被害額						農作物被害			公共土木 施設等 被害額	営業停止 損失	家庭における応急対策費用			事業所に おける応急 対策費用	その他の 間接被害	小計	合計	
		家屋	家庭用品	事業所資産		農漁家資産		小計	水稻	畑作物			小計	清掃労働 対価	代替活動 等					小計
				償却	在庫	償却	在庫													
富士川 1/100 区間	L10	0	0	0	0	0	0	0	0	0	0	0	0	0	0	0	0	0		
	L11	0	0	0	0	0	0	0	0	0	0	0	0	0	0	0	0	0		
	L12	0	0	0	0	0	0	0	0	0	0	0	0	0	0	0	0	0		
	L13	0	0	0	0	0	0	0	0	0	0	0	0	0	0	0	0	0		
	L14	0	0	0	0	0	0	0	0	0	0	0	0	0	0	0	0	0		
	L15	0	0	0	0	0	0	0	0	0	0	0	0	0	0	0	0	0		
	L16	0	0	0	0	0	0	0	0	0	0	0	0	0	0	0	0	0		
	L17	0	0	0	0	0	0	0	0	0	0	0	0	0	0	0	0	0		
	L18	0	0	0	0	0	0	0	0	0	0	0	0	0	0	0	0	0		
	L19	0	0	0	0	0	0	0	0	0	0	0	0	0	0	0	0	0		
	R15	0	0	0	0	0	0	0	0	0	0	0	0	0	0	0	0	0		
	R16	0	0	0	0	0	0	0	0	0	0	0	0	0	0	0	0	0		
	R17	0	0	0	0	0	0	0	0	0	0	0	0	0	0	0	0	0		
	R18	0	0	0	0	0	0	0	0	0	0	0	0	0	0	0	0	0		
	R19	0	0	0	0	0	0	0	0	0	0	0	0	0	0	0	0	0		
	R20	0	0	0	0	0	0	0	0	0	0	0	0	0	0	0	0	0		
	R21	0	0	0	0	0	0	0	0	0	0	0	0	0	0	0	0	0		
	R22	0	0	0	0	0	0	0	0	0	0	0	0	0	0	0	0	0		
	R23	0	0	0	0	0	0	0	0	0	0	0	0	0	0	0	0	0		
	合計	富士川 1/100 区間	0	0	0	0	0	0	0	0	0	0	0	0	0	0	0	0	0	

様式-3 被害額 水系名:富士川 河川名:富士川 確率規模: 1/44 河道条件:整備計画事業完了(H47) 単位:百万円

区間	氾濫ブロック	一般資産被害額						農作物被害			公共土木 施設等 被害額	営業停止 損失	家庭における応急対策費用			事業所に おける応急 対策費用	その他の 間接被害	小計	合計	
		家屋	家庭用品	事業所資産		農漁家資産		小計	水稻	畑作物			小計	清掃労働 対価	代替活動 等					小計
				償却	在庫	償却	在庫													
富士川 1/100 区間	L10	0	0	0	0	0	0	0	0	0	0	0	0	0	0	0	0	0		
	L11	0	0	0	0	0	0	0	0	0	0	0	0	0	0	0	0	0		
	L12	0	0	0	0	0	0	0	0	0	0	0	0	0	0	0	0	0		
	L13	0	0	0	0	0	0	0	0	0	0	0	0	0	0	0	0	0		
	L14	0	0	0	0	0	0	0	0	0	0	0	0	0	0	0	0	0		
	L15	0	0	0	0	0	0	0	0	0	0	0	0	0	0	0	0	0		
	L16	0	0	0	0	0	0	0	0	0	0	0	0	0	0	0	0	0		
	L17	0	0	0	0	0	0	0	0	0	0	0	0	0	0	0	0	0		
	L18	0	0	0	0	0	0	0	0	0	0	0	0	0	0	0	0	0		
	L19	0	0	0	0	0	0	0	0	0	0	0	0	0	0	0	0	0		
	R15	0	0	0	0	0	0	0	0	0	0	0	0	0	0	0	0	0		
	R16	0	0	0	0	0	0	0	0	0	0	0	0	0	0	0	0	0		
	R17	0	0	0	0	0	0	0	0	0	0	0	0	0	0	0	0	0		
	R18	0	0	0	0	0	0	0	0	0	0	0	0	0	0	0	0	0		
	R19	0	0	0	0	0	0	0	0	0	0	0	0	0	0	0	0	0		
	R20	0	0	0	0	0	0	0	0	0	0	0	0	0	0	0	0	0		
	R21	0	0	0	0	0	0	0	0	0	0	0	0	0	0	0	0	0		
	R22	0	0	0	0	0	0	0	0	0	0	0	0	0	0	0	0	0		
	R23	0	0	0	0	0	0	0	0	0	0	0	0	0	0	0	0	0		
	合計	富士川 1/100 区間	0	0	0	0	0	0	0	0	0	0	0	0	0	0	0	0	0	

様式-3 被害額 水系名:富士川 河川名:富士川 確率規模: 1/50 河道条件:整備計画事業完了(H47) 単位:百万円

区間	氾濫ブロック	一般資産被害額						農作物被害			公共土木 施設等 被害額	営業停止 損失	家庭における応急対策費用			事業所に おける応急 対策費用	その他の 間接被害	小計	合計		
		家屋	家庭用品	事業所資産		農漁家資産		小計	水稻	畑作物			小計	清掃労働 対価	代替活動 等					小計	
				償却	在庫	償却	在庫														
富士川 1/100 区間	L10	0	0	0	0	0	0	0	0	0	0	0	0	0	0	0	0	0	0		
	L11	0	0	0	0	0	0	0	0	0	0	0	0	0	0	0	0	0	0		
	L12	0	0	0	0	0	0	0	0	0	0	0	0	0	0	0	0	0	0		
	L13	3,220	1,649	548	388	3	1	5,809	17	19	36	9,841	189	60	61	121	158	0	158	16,154	
	L14	31	30	0	0	0	0	61	0	8	8	104	0	1	1	2	0	0	0	176	
	L15	0	0	0	0	0	0	0	0	0	0	0	0	0	0	0	0	0	0	0	
	L16	9,660	5,347	3,662	2,165	35	14	20,883	77	62	139	35,375	986	200	251	452	288	0	288	58,123	
	L17	0	0	0	0	0	0	0	0	0	0	0	0	0	0	0	0	0	0	0	
	L18	1,605	572	841	597	2	1	3,618	8	4	12	6,129	213	22	25	47	71	0	71	10,090	
	L19	0	0	0	0	0	0	0	0	0	0	0	0	0	0	0	0	0	0	0	
	R15	7,919	3,282	464	314	7	2	11,988	0	20	20	20,308	264	121	81	202	283	0	283	33,064	
	R16	225	68	21	11	0	0	325	0	0	0	551	8	2	2	4	9	0	9	897	
	R17	0	0	0	0	0	0	0	0	0	0	0	0	0	0	0	0	0	0	0	
	R18	166	78	5	3	1	0	253	2	0	2	428	3	3	4	7	3	0	3	695	
	R19	0	0	0	0	0	0	0	0	0	0	0	0	0	0	0	0	0	0	0	
	R20	0	0	0	0	0	0	0	0	0	0	0	0	0	0	0	0	0	0	0	
	R21	0	0	0	0	0	0	0	0	0	0	0	0	0	0	0	0	0	0	0	
	R22	0	0	0	0	0	0	0	0	0	0	0	0	0	0	0	0	0	0	0	
	R23	186	91	5	4	0	0	286	3	2	5	484	4	4	5	9	2	0	2	789	
	合計	富士川 1/100 区間	23,012	11,117	5,545	3,483	48	19	43,223	108	114	222	73,219	1,666	413	431	844	815	0	815	119,989

様式-3 被害額 水系名:富士川 河川名:富士川 確率規模: 1/70 河道条件:整備計画事業完了(H47) 単位:百万円

区間	氾濫ブロック	一般資産被害額						農作物被害			公共土木 施設等 被害額	営業停止 損失	家庭における応急対策費用			事業所に おける応急 対策費用	その他の 間接被害	小計	合計		
		家屋	家庭用品	事業所資産		農漁家資産		小計	水稻	畑作物			小計	清掃労働 対価	代替活動 等					小計	
				償却	在庫	償却	在庫														
富士川 1/100 区間	L10	0	0	0	0	0	0	0	0	0	0	0	0	0	0	0	0	0	0	0	
	L11	0	0	0	0	0	0	0	1	12	12	0	0	0	0	0	0	0	0	12	
	L12	0	0	0	0	0	0	0	0	0	0	0	0	0	0	0	0	0	0	0	
	L13	4,352	2,241	653	495	4	1	7,745	18	19	37	13,121	246	79	72	151	220	0	220	21,521	
	L14	56	55	0	0	1	0	111	0	9	9	188	0	2	1	3	0	0	0	311	
	L15	0	0	0	0	0	0	0	0	0	0	0	0	0	0	0	0	0	0	0	
	L16	16,943	9,869	5,463	3,393	69	28	35,767	100	88	188	60,589	1,505	360	425	785	484	0	484	99,318	
	L17	0	0	0	0	0	0	0	0	0	0	0	0	0	0	0	0	0	0	0	
	L18	1,811	670	930	673	3	1	4,088	9	4	12	6,925	236	25	27	52	80	0	80	11,394	
	L19	0	0	0	0	0	0	0	0	0	0	0	0	0	0	0	0	0	0	0	
	R15	8,120	3,372	479	324	7	2	12,304	0	20	21	20,842	268	124	84	208	291	0	291	33,933	
	R16	253	72	24	11	0	0	361	0	0	0	611	10	3	2	5	10	0	10	996	
	R17	5,301	2,361	422	380	6	2	8,471	13	0	13	14,350	224	85	64	149	196	0	196	23,404	
	R18	324	135	8	5	1	1	474	2	0	2	802	5	5	6	11	6	0	6	1,300	
	R19	0	0	0	0	0	0	0	0	0	0	0	0	0	0	0	0	0	0	0	
	R20	0	0	0	0	0	0	0	0	0	0	0	0	0	0	0	0	0	0	0	
	R21	0	0	0	0	0	0	0	0	0	0	0	0	0	0	0	0	0	0	0	
	R22	0	0	0	0	0	0	0	0	0	0	0	0	0	0	0	0	0	0	0	
	R23	199	98	6	4	0	0	307	4	2	6	521	4	4	5	9	2	0	2	850	
	合計	富士川 1/100 区間	37,359	18,872	7,985	5,285	91	36	69,628	146	155	301	117,949	2,498	686	687	1,373	1,290	0	1,290	193,039

様式-3 被害額 水系名:富士川 河川名:富士川 確率規模: 1/100 河道条件:整備計画事業完了(H47) 単位:百万円

区間	氾濫ブロック	一般資産被害額							農作物被害			公共土木 施設等 被害額	営業停止 損失	家庭における応急対策費用			事業所に おける応急 対策費用	その他の 間接被害	小計	合計	
		家屋	家庭用品	事業所資産		農漁家資産		小計	水稻	畑作物	小計			清掃労働 対価	代替活動 等	小計					
				償却	在庫	償却	在庫														
富士川 1/100 区間	L10	0	0	0	0	0	0	0	0	0	0	0	0	0	0	0	0	0	0	0	
	L11	0	0	0	0	0	0	0	1	12	12	0	0	0	0	0	0	0	0	12	
	L12	152	82	2	2	0	0	239	1	0	1	404	1	3	2	5	8	0	8	658	
	L13	5,486	2,826	756	601	5	2	9,676	18	21	40	16,391	301	99	83	182	282	0	282	26,871	
	L14	56	55	0	0	1	0	111	0	9	9	188	0	2	1	3	0	0	0	311	
	L15	0	0	0	0	0	0	0	0	0	0	0	0	0	0	0	0	0	0	0	
	L16	22,692	13,487	6,484	4,143	100	39	46,944	111	106	218	79,523	1,818	488	542	1,030	642	0	642	130,175	
	L17	0	0	0	0	0	0	0	0	0	0	0	0	0	0	0	0	0	0	0	
	L18	2,044	765	1,006	742	3	1	4,561	10	4	14	7,726	264	28	30	57	89	0	89	12,711	
	L19	0	0	0	0	0	0	0	0	0	0	0	0	0	0	0	0	0	0	0	
	R15	8,541	3,502	503	340	7	2	12,894	0	21	21	21,843	279	129	87	217	303	0	303	35,557	
	R16	278	79	28	12	0	0	398	0	0	0	674	11	3	2	5	11	0	11	1,100	
	R17	6,040	2,621	460	423	7	3	9,554	13	0	13	16,184	249	96	69	165	221	0	221	26,386	
	R18	425	186	12	7	1	1	632	2	0	2	1,070	7	7	8	15	8	0	8	1,734	
	R19	7,024	3,582	728	346	5	2	11,686	0	3	3	19,797	424	130	91	221	376	0	376	32,507	
	R20	0	0	0	0	0	0	0	0	0	0	0	0	0	0	0	0	0	0	0	
	R21	0	0	0	0	0	0	0	0	0	0	0	0	0	0	0	0	0	0	0	
	R22	34	18	2	1	0	0	55	0	0	0	94	1	1	0	1	1	0	1	152	
	R23	239	118	8	5	0	0	371	4	2	6	628	5	5	7	11	3	0	3	1,024	
	合計	富士川 1/100 区間	53,010	27,320	9,989	6,623	129	50	97,121	161	179	340	164,522	3,359	989	923	1,912	1,943	0	1,943	269,198

様式-3 被害額 水系名:富士川 河川名:笛吹川 確率規模: 1/3 河道条件:整備計画事業完了(H47) 単位:百万円

区間	氾濫ブロック	一般資産被害額						農作物被害			公共土木 施設等 被害額	営業停止 損失	家庭における応急対策費用			事業所に おける応急 対策費用	その他の 間接被害	小計	合計	
		家屋	家庭用品	事業所資産		農漁家資産		小計	水稻	畑作物			小計	清掃労働 対価	代替活動 等					小計
				償却	在庫	償却	在庫													
笛吹川	L20	0	0	0	0	0	0	0	0	0	0	0	0	0	0	0	0	0		
	L21	0	0	0	0	0	0	0	0	0	0	0	0	0	0	0	0	0		
	L22	0	0	0	0	0	0	0	0	0	0	0	0	0	0	0	0	0		
	L23	0	0	0	0	0	0	0	0	0	0	0	0	0	0	0	0	0		
	L24	0	0	0	0	0	0	0	0	0	0	0	0	0	0	0	0	0		
	L25	0	0	0	0	0	0	0	0	0	0	0	0	0	0	0	0	0		
	L26	0	0	0	0	0	0	0	0	0	0	0	0	0	0	0	0	0		
	L27	0	0	0	0	0	0	0	0	0	0	0	0	0	0	0	0	0		
	L28	0	0	0	0	0	0	0	0	0	0	0	0	0	0	0	0	0		
	R24	0	0	0	0	0	0	0	0	0	0	0	0	0	0	0	0	0		
	R25	0	0	0	0	0	0	0	0	0	0	0	0	0	0	0	0	0		
	R26	0	0	0	0	0	0	0	0	0	0	0	0	0	0	0	0	0		
	R27	0	0	0	0	0	0	0	0	0	0	0	0	0	0	0	0	0		
	R28	0	0	0	0	0	0	0	0	0	0	0	0	0	0	0	0	0		
合計	笛吹川	0	0	0	0	0	0	0	0	0	0	0	0	0	0	0	0	0		

様式-3 被害額 水系名:富士川 河川名:笛吹川 確率規模: 1/5 河道条件:整備計画事業完了(H47) 単位:百万円

区間	氾濫ブロック	一般資産被害額						農作物被害			公共土木 施設等 被害額	営業停止 損失	家庭における応急対策費用			事業所に おける応急 対策費用	その他の 間接被害	小計	合計	
		家屋	家庭用品	事業所資産		農漁家資産		小計	水稻	畑作物			小計	清掃労働 対価	代替活動 等					小計
				償却	在庫	償却	在庫													
笛吹川	L20	0	0	0	0	0	0	0	0	0	0	0	0	0	0	0	0	0		
	L21	0	0	0	0	0	0	0	0	0	0	0	0	0	0	0	0	0		
	L22	0	0	0	0	0	0	0	0	0	0	0	0	0	0	0	0	0		
	L23	0	0	0	0	0	0	0	0	0	0	0	0	0	0	0	0	0		
	L24	0	0	0	0	0	0	0	0	0	0	0	0	0	0	0	0	0		
	L25	0	0	0	0	0	0	0	0	0	0	0	0	0	0	0	0	0		
	L26	0	0	0	0	0	0	0	0	0	0	0	0	0	0	0	0	0		
	L27	0	0	0	0	0	0	0	0	0	0	0	0	0	0	0	0	0		
	L28	0	0	0	0	0	0	0	0	0	0	0	0	0	0	0	0	0		
	R24	0	0	0	0	0	0	0	0	0	0	0	0	0	0	0	0	0		
	R25	0	0	0	0	0	0	0	0	0	0	0	0	0	0	0	0	0		
	R26	0	0	0	0	0	0	0	0	0	0	0	0	0	0	0	0	0		
	R27	0	0	0	0	0	0	0	0	0	0	0	0	0	0	0	0	0		
	R28	0	0	0	0	0	0	0	0	0	0	0	0	0	0	0	0	0		
合計	笛吹川	0	0	0	0	0	0	0	0	0	0	0	0	0	0	0	0	0		

様式-3 被害額 水系名:富士川 河川名:笛吹川 確率規模: 1/10 河道条件:整備計画事業完了(H47) 単位:百万円

区間	氾濫ブロック	一般資産被害額						農作物被害			公共土木 施設等 被害額	営業停止 損失	家庭における応急対策費用			事業所に おける応急 対策費用	その他の 間接被害	小計	合計	
		家屋	家庭用品	事業所資産		農漁家資産		小計	水稻	畑作物			小計	清掃労働 対価	代替活動 等					小計
				償却	在庫	償却	在庫													
笛吹川	L20	0	0	0	0	0	0	0	0	0	0	0	0	0	0	0	0	0		
	L21	0	0	0	0	0	0	0	0	0	0	0	0	0	0	0	0	0		
	L22	0	0	0	0	0	0	0	0	0	0	0	0	0	0	0	0	0		
	L23	0	0	0	0	0	0	0	0	0	0	0	0	0	0	0	0	0		
	L24	0	0	0	0	0	0	0	0	0	0	0	0	0	0	0	0	0		
	L25	0	0	0	0	0	0	0	0	0	0	0	0	0	0	0	0	0		
	L26	0	0	0	0	0	0	0	0	0	0	0	0	0	0	0	0	0		
	L27	0	0	0	0	0	0	0	0	0	0	0	0	0	0	0	0	0		
	L28	0	0	0	0	0	0	0	0	0	0	0	0	0	0	0	0	0		
	R24	0	0	0	0	0	0	0	0	0	0	0	0	0	0	0	0	0		
	R25	0	0	0	0	0	0	0	0	0	0	0	0	0	0	0	0	0		
	R26	0	0	0	0	0	0	0	0	0	0	0	0	0	0	0	0	0		
	R27	0	0	0	0	0	0	0	0	0	0	0	0	0	0	0	0	0		
	R28	0	0	0	0	0	0	0	0	0	0	0	0	0	0	0	0	0		
合計	笛吹川	0	0	0	0	0	0	0	0	0	0	0	0	0	0	0	0	0		

様式-3 被害額 水系名:富士川 河川名:笛吹川 確率規模: 1/20 河道条件:整備計画事業完了(H47) 単位:百万円

区間	氾濫ブロック	一般資産被害額						農作物被害			公共土木 施設等 被害額	営業停止 損失	家庭における応急対策費用			事業所に おける応急 対策費用	その他の 間接被害	小計	合計	
		家屋	家庭用品	事業所資産		農漁家資産		小計	水稻	畑作物			小計	清掃労働 対価	代替活動 等					小計
				償却	在庫	償却	在庫													
笛吹川	L20	0	0	0	0	0	0	0	0	0	0	0	0	0	0	0	0	0		
	L21	0	0	0	0	0	0	0	0	0	0	0	0	0	0	0	0	0		
	L22	0	0	0	0	0	0	0	0	0	0	0	0	0	0	0	0	0		
	L23	0	0	0	0	0	0	0	0	0	0	0	0	0	0	0	0	0		
	L24	0	0	0	0	0	0	0	0	0	0	0	0	0	0	0	0	0		
	L25	0	0	0	0	0	0	0	0	0	0	0	0	0	0	0	0	0		
	L26	0	0	0	0	0	0	0	0	0	0	0	0	0	0	0	0	0		
	L27	0	0	0	0	0	0	0	0	0	0	0	0	0	0	0	0	0		
	L28	0	0	0	0	0	0	0	0	0	0	0	0	0	0	0	0	0		
	R24	0	0	0	0	0	0	0	0	0	0	0	0	0	0	0	0	0		
	R25	0	0	0	0	0	0	0	0	0	0	0	0	0	0	0	0	0		
	R26	0	0	0	0	0	0	0	0	0	0	0	0	0	0	0	0	0		
	R27	0	0	0	0	0	0	0	0	0	0	0	0	0	0	0	0	0		
	R28	0	0	0	0	0	0	0	0	0	0	0	0	0	0	0	0	0		
合計	笛吹川	0	0	0	0	0	0	0	0	0	0	0	0	0	0	0	0	0		

様式-3 被害額 水系名:富士川 河川名:笛吹川 確率規模: 1/30 河道条件:整備計画事業完了(H47) 単位:百万円

区間	氾濫ブロック	一般資産被害額						農作物被害			公共土木 施設等 被害額	営業停止 損失	家庭における応急対策費用			事業所に おける応急 対策費用	その他の 間接被害	小計	合計	
		家屋	家庭用品	事業所資産		農漁家資産		小計	水稻	畑作物			小計	清掃労働 対価	代替活動 等					小計
				償却	在庫	償却	在庫													
笛吹川	L20	0	0	0	0	0	0	0	0	0	0	0	0	0	0	0	0	0		
	L21	0	0	0	0	0	0	0	0	0	0	0	0	0	0	0	0	0		
	L22	0	0	0	0	0	0	0	0	0	0	0	0	0	0	0	0	0		
	L23	0	0	0	0	0	0	0	0	0	0	0	0	0	0	0	0	0		
	L24	0	0	0	0	0	0	0	0	0	0	0	0	0	0	0	0	0		
	L25	0	0	0	0	0	0	0	0	0	0	0	0	0	0	0	0	0		
	L26	0	0	0	0	0	0	0	0	0	0	0	0	0	0	0	0	0		
	L27	0	0	0	0	0	0	0	0	0	0	0	0	0	0	0	0	0		
	L28	0	0	0	0	0	0	0	0	0	0	0	0	0	0	0	0	0		
	R24	0	0	0	0	0	0	0	0	0	0	0	0	0	0	0	0	0		
	R25	0	0	0	0	0	0	0	0	0	0	0	0	0	0	0	0	0		
	R26	0	0	0	0	0	0	0	0	0	0	0	0	0	0	0	0	0		
	R27	0	0	0	0	0	0	0	0	0	0	0	0	0	0	0	0	0		
	R28	0	0	0	0	0	0	0	0	0	0	0	0	0	0	0	0	0		
合計	笛吹川	0	0	0	0	0	0	0	0	0	0	0	0	0	0	0	0	0		

様式-3 被害額 水系名:富士川 河川名:笛吹川 確率規模: 1/33 河道条件:整備計画事業完了(H47) 単位:百万円

区間	氾濫ブロック	一般資産被害額						農作物被害			公共土木 施設等 被害額	営業停止 損失	家庭における応急対策費用			事業所に おける応急 対策費用	その他の 間接被害	小計	合計	
		家屋	家庭用品	事業所資産		農漁家資産		小計	水稻	畑作物			小計	清掃労働 対価	代替活動 等					小計
				償却	在庫	償却	在庫													
笛吹川	L20	0	0	0	0	0	0	0	0	0	0	0	0	0	0	0	0	0		
	L21	0	0	0	0	0	0	0	0	0	0	0	0	0	0	0	0	0		
	L22	0	0	0	0	0	0	0	0	0	0	0	0	0	0	0	0	0		
	L23	0	0	0	0	0	0	0	0	0	0	0	0	0	0	0	0	0		
	L24	0	0	0	0	0	0	0	0	0	0	0	0	0	0	0	0	0		
	L25	0	0	0	0	0	0	0	0	0	0	0	0	0	0	0	0	0		
	L26	0	0	0	0	0	0	0	0	0	0	0	0	0	0	0	0	0		
	L27	0	0	0	0	0	0	0	0	0	0	0	0	0	0	0	0	0		
	L28	0	0	0	0	0	0	0	0	0	0	0	0	0	0	0	0	0		
	R24	0	0	0	0	0	0	0	0	0	0	0	0	0	0	0	0	0		
	R25	0	0	0	0	0	0	0	0	0	0	0	0	0	0	0	0	0		
	R26	0	0	0	0	0	0	0	0	0	0	0	0	0	0	0	0	0		
	R27	0	0	0	0	0	0	0	0	0	0	0	0	0	0	0	0	0		
	R28	0	0	0	0	0	0	0	0	0	0	0	0	0	0	0	0	0		
合計	笛吹川	0	0	0	0	0	0	0	0	0	0	0	0	0	0	0	0	0		

様式-3 被害額 水系名:富士川 河川名:笛吹川 確率規模: 1/50 河道条件:整備計画事業完了(H47) 単位:百万円

区間	氾濫ブロック	一般資産被害額							農作物被害			公共土木 施設等 被害額	営業停止 損失	家庭における応急対策費用			事業所に おける応急 対策費用	その他の 間接被害	小計	合計	
		家屋	家庭用品	事業所資産		農漁家資産		小計	水稻	畑作物	小計			清掃労働 対価	代替活動 等	小計					
				償却	在庫	償却	在庫														
笛吹川	L20	21,646	10,656	3,545	2,465	7	3	38,322	15	12	27	64,917	1,188	375	315	690	870	0	870	106,014	
	L21	2,437	1,242	127	113	5	2	3,926	14	5	19	6,650	45	45	38	84	58	0	58	10,782	
	L22	929	286	194	136	2	1	1,549	29	27	56	2,624	73	11	11	22	24	0	24	4,348	
	L23	0	0	0	0	0	0	0	0	0	0	0	0	0	0	0	0	0	0	0	
	L24	0	0	0	0	0	0	0	0	0	0	0	0	0	0	0	0	0	0	0	
	L25	49	18	9	5	0	0	0	81	2	17	19	137	3	1	1	2	1	0	1	243
	L26	0	0	0	0	0	0	0	0	0	0	0	0	0	0	0	0	0	0	0	0
	L27	0	0	0	0	0	0	0	0	0	0	0	0	0	0	0	0	0	0	0	0
	L28	0	0	0	0	0	0	0	0	0	0	0	0	0	0	0	0	0	0	0	0
	R24	0	0	0	0	0	0	0	0	0	0	0	0	0	0	0	0	0	0	0	0
	R25	0	0	0	0	0	0	0	0	0	0	0	0	0	0	0	0	0	0	0	0
	R26	0	0	0	0	0	0	0	0	0	0	0	0	0	0	0	0	0	0	0	0
	R27	0	0	0	0	0	0	0	0	0	0	0	0	0	0	0	0	0	0	0	0
	R28	0	0	0	0	0	0	0	0	0	0	0	0	0	0	0	0	0	0	0	0
合計	笛吹川	25,060	12,203	3,875	2,718	15	6	43,878	61	61	122	74,329	1,310	431	366	797	953	0	953	121,388	

様式-3 被害額 水系名:富士川 河川名:笛吹川 確率規模: 1/70 河道条件:整備計画事業完了(H47) 単位:百万円

区間	氾濫ブロック	一般資産被害額							農作物被害			公共土木 施設等 被害額	営業停止 損失	家庭における応急対策費用			事業所に おける応急 対策費用	その他の 間接被害	小計	合計	
		家屋	家庭用品	事業所資産		農漁家資産		小計	水稻	畑作物	小計			清掃労働 対価	代替活動 等	小計					
				償却	在庫	償却	在庫														
笛吹川	L20	30,516	14,349	4,420	3,193	12	4	52,494	17	19	36	88,925	1,643	512	389	901	1,150	0	1,150	145,151	
	L21	3,260	1,680	174	152	7	3	5,275	15	8	23	8,936	61	60	51	111	78	0	78	14,486	
	L22	2,254	683	541	384	8	3	3,872	31	35	66	6,559	199	24	22	46	67	0	67	10,809	
	L23	29	13	35	19	0	0	0	96	0	0	0	163	8	0	1	1	1	0	1	269
	L24	0	0	0	0	0	0	0	0	0	0	0	0	0	0	0	0	0	0	0	0
	L25	160	61	38	20	1	1	280	3	31	35	474	11	2	4	6	3	0	3	809	
	L26	114	64	95	12	0	0	284	0	4	4	481	10	2	3	6	6	0	6	790	
	L27	0	0	0	0	0	0	0	0	0	0	0	0	0	0	0	0	0	0	0	0
	L28	45	5	24	3	0	0	77	0	0	0	131	9	1	1	2	3	0	3	222	
	R24	335	194	327	153	3	1	1,012	8	5	13	1,714	73	7	11	18	15	0	15	2,844	
	R25	4,119	3,271	1,973	1,315	18	8	10,703	50	31	82	18,131	679	127	157	283	204	0	204	30,082	
	R26	3,560	1,486	240	111	10	4	5,410	7	94	101	9,165	111	66	109	175	59	0	59	15,022	
	R27	0	0	0	0	0	0	0	0	0	0	0	0	0	0	0	0	0	0	0	0
	R28	0	0	0	0	0	0	0	0	0	0	0	0	0	0	0	0	0	0	0	0
合計	笛吹川	44,391	21,805	7,866	5,361	59	23	79,504	131	228	359	134,680	2,804	802	748	1,550	1,585	0	1,585	220,483	

様式-3 被害額 水系名:富士川 河川名:笛吹川 確率規模: 1/100 河道条件:整備計画事業完了(H47) 単位:百万円

区間	氾濫ブロック	一般資産被害額							農作物被害			公共土木 施設等 被害額	営業停止 損失	家庭における応急対策費用			事業所に おける応急 対策費用	その他の 間接被害	小計	合計	
		家屋	家庭用品	事業所資産		農漁家資産		小計	水稻	畑作物	小計			清掃労働 対価	代替活動 等	小計					
				償却	在庫	償却	在庫														
笛吹川	L20	37,189	17,062	4,984	3,714	16	6	62,971	19	31	50	106,672	1,935	614	447	1,061	1,339	0	1,339	174,028	
	L21	3,952	1,979	201	179	8	3	6,322	15	13	28	10,710	73	72	60	131	93	0	93	17,358	
	L22	2,849	853	691	519	10	4	4,927	32	39	70	8,347	250	31	26	57	89	0	89	13,741	
	L23	257	95	286	167	1	0	807	0	0	0	1,367	69	4	5	8	9	0	9	2,261	
	L24	0	0	0	0	0	0	0	0	0	0	0	0	0	0	0	0	0	0	0	0
	L25	271	119	71	39	3	1	504	3	40	44	854	17	4	6	10	5	0	5	1,433	
	L26	147	92	136	17	0	0	392	0	6	6	664	14	3	5	8	8	0	8	1,092	
	L27	0	0	0	0	0	0	0	0	0	0	0	0	0	0	0	0	0	0	0	0
	L28	74	16	36	4	0	0	130	0	0	0	220	11	1	2	3	4	0	4	367	
	R24	463	297	432	200	4	1	1,396	12	10	21	2,365	92	11	15	26	22	0	22	3,921	
	R25	7,656	5,885	4,442	2,765	27	11	20,786	56	42	98	35,212	1,235	216	258	475	331	0	331	58,137	
	R26	4,587	2,006	449	186	14	5	7,248	8	117	124	12,277	157	85	136	221	81	0	81	20,108	
	R27	0	0	0	0	0	0	0	0	0	0	0	0	0	0	0	0	0	0	0	0
	R28	0	0	0	0	0	0	0	0	0	0	0	0	0	0	0	0	0	0	0	0
合計	笛吹川	57,445	28,404	11,728	7,790	83	33	105,483	145	296	440	178,689	3,853	1,040	959	1,999	1,981	0	1,981	292,446	

様式－4 年平均被害軽減期待額

(①全体事業)

様式－4 年平均被害軽減期待額 水系名:富士川 河川名:富士川 1/150区間 対象期間:事業着手時点(H18)～整備計画事業完了(H47)

流量規模	超過確率	被害額			区間平均被害額④	区間確率⑤	年平均被害額④×⑤	年平均被害額の累計＝年平均被害軽減期待額	備考
		事業を実施しない場合①	事業を実施した場合②	軽減額③＝①－②					
1/3	0.333	0	0	0					
					0	0.133	0	0	
1/5	0.200	0	0	0					
					532	0.100	53	53	
1/10	0.100	1,064	0	1,064					
					2,267	0.050	113	167	
1/20	0.050	3,471	0	3,471					
					4,355	0.017	73	239	
1/30	0.033	5,240	0	5,240					
					7,337	0.013	98	337	
1/50	0.020	9,434	0	9,434					
					10,947	0.006	63	400	
1/70	0.014	12,460	0	12,460					
					12,917	0.003	33	432	
1/85	0.012	13,373	0	13,373					
					13,276	0.002	23	456	
1/100	0.010	22,521	9,341	13,180					
					14,721	0.003	49	505	
1/150	0.007	29,400	13,138	16,262					

年平均被害軽減期待額＝ 504.6 百万円

様式－4 年平均被害軽減期待額 水系名:富士川 河川名:富士川 1/100区間 対象期間:事業着手時点(H18)～整備計画事業完了(H47)

流量規模	超過確率	被害額			区間平均被害額④	区間確率⑤	年平均被害額④×⑤	年平均被害額の累計＝年平均被害軽減期待額	備考
		事業を実施しない場合①	事業を実施した場合②	軽減額③＝①－②					
1/3	0.333	0	0	0					
					0	0.133	0	0	
1/5	0.200	0	0	0					
					0	0.100	0	0	
1/10	0.100	0	0	0					
					2,773	0.050	139	139	
1/20	0.050	5,546	0	5,546					
					23,988	0.017	400	538	
1/30	0.033	42,430	0	42,430					
					45,921	0.011	487	1,025	
1/44	0.023	49,413	0	49,413					
					24,995	0.003	68	1,094	
1/50	0.020	120,565	119,989	577					
					1,663	0.006	10	1,103	
1/70	0.014	195,787	193,039	2,748					
					1,738	0.004	7	1,111	
1/100	0.010	269,925	269,198	727					

年平均被害軽減期待額＝ 1,110.6 百万円

様式-4 年平均被害軽減期待額 水系名:富士川 河川名:笛吹川 対象期間:事業着手時点(H18)~整備計画事業完了(H47)

流量規模	超過確率	被害額			区間平均被害額④	区間確率⑤	年平均被害額④×⑤	年平均被害額の累計 =年平均被害軽減期待額	備考
		事業を実施しない場合①	事業を実施した場合②	軽減額③=①-②					
1/3	0.333	0	0	0					
1/5	0.200	56	0	56	28	0.133	4	4	
1/10	0.100	784	0	784	420	0.100	42	46	
1/20	0.050	22,027	0	22,027	11,406	0.050	570	616	
1/30	0.033	91,056	0	91,056	56,541	0.017	942	1,558	
1/33	0.030	107,439	0	107,439	99,247	0.003	301	1,859	
1/50	0.020	188,980	121,388	67,593	87,516	0.010	902	2,761	
1/70	0.014	315,135	220,483	94,652	81,122	0.006	464	3,224	
1/100	0.010	380,488	292,446	88,042	91,347	0.004	391	3,616	

年平均被害軽減期待額 = 3,615.9 百万円

	全体事業(百万円)
富士川 1/150 区間	504.6
富士川 1/100 区間	1,110.6
笛吹川	3,615.9
合計	5,231.1

(2)残事業)

様式-4 年平均被害軽減期待額 水系名:富士川 河川名:富士川 1/150区間 対象期間:現時点(H26)~整備計画事業完了(H47)

流量規模	超過確率	被害額			区間平均被害額④	区間確率⑤	年平均被害額④×⑤	年平均被害額の累計 =年平均被害軽減期待額	備考
		事業を実施しない場合①	事業を実施した場合②	軽減額③=①-②					
1/3	0.333	0	0	0					
					0	0.133	0	0	
1/5	0.200	0	0	0					
					0	0.100	0	0	
1/10	0.100	0	0	0					
					0	0.050	0	0	
1/20	0.050	0	0	0					
					0	0.017	0	0	
1/30	0.033	0	0	0					
					0	0.013	0	0	
1/50	0.020	0	0	0					
					5,300	0.006	30	30	
1/70	0.014	10,601	0	10,601					
					10,987	0.003	28	58	
1/85	0.012	11,374	0	11,374					
					12,277	0.002	22	80	
1/100	0.010	22,521	9,341	13,180					
					14,681	0.003	49	129	
1/150	0.007	29,321	13,138	16,183					

年平均被害軽減期待額= 128.6 百万円

様式-4 年平均被害軽減期待額 水系名:富士川 河川名:富士川 1/100区間 対象期間:現時点(H26)~整備計画事業完了(H47)

流量規模	超過確率	被害額			区間平均被害額④	区間確率⑤	年平均被害額④×⑤	年平均被害額の累計 =年平均被害軽減期待額	備考
		事業を実施しない場合①	事業を実施した場合②	軽減額③=①-②					
1/3	0.333	0	0	0					
					0	0.133	0	0	
1/5	0.200	0	0	0					
					0	0.100	0	0	
1/10	0.100	0	0	0					
					66	0.050	3	3	
1/20	0.050	133	0	133					
					10,245	0.017	171	174	
1/30	0.033	20,356	0	20,356					
					21,104	0.011	224	398	
1/44	0.023	21,852	0	21,852					
					10,926	0.003	30	428	
1/50	0.020	119,989	119,989	0					
					0	0.006	0	428	
1/70	0.014	193,039	193,039	0					
					4	0.004	0	428	
1/100	0.010	269,205	269,198	7					

年平均被害軽減期待額= 427.7 百万円

様式-4 年平均被害軽減期待額 水系名:富士川 河川名:笛吹川 対象期間:現時点(H26)~整備計画事業完了(H47)

流量規模	超過確率	被害額			区間平均被害額④	区間確率⑤	年平均被害額④×⑤	年平均被害額の累計=年平均被害軽減期待額	備考
		事業を実施しない場合①	事業を実施した場合②	軽減額③=①-②					
1/3	0.333	0	0	0					
1/5	0.200	0	0	0	0	0.133	0	0	
1/10	0.100	0	0	0	0	0.100	0	0	
1/20	0.050	9,501	0	9,501	4,751	0.050	238	238	
1/30	0.033	56,614	0	56,614	33,058	0.017	551	788	
1/33	0.030	74,144	0	74,144	65,379	0.003	198	987	
1/50	0.020	160,383	121,388	38,995	56,570	0.010	583	1,569	
1/70	0.014	255,484	220,483	35,000	36,998	0.006	211	1,781	
1/100	0.010	328,845	292,446	36,399	35,700	0.004	153	1,934	

年平均被害軽減期待額 = 1,933.9 百万円

	残事業(百万円)
富士川 1/150 区間	128.6
富士川 1/100 区間	427.7
笛吹川	1,933.9
合計	2,490.2

(③当面事業)

様式-4 年平均被害軽減期待額 水系名:富士川 河川名:富士川 1/150区間 対象期間:現時点(H26)~当面の整備(H32)

流量規模	超過確率	被害額			区間平均被害額④	区間確率⑤	年平均被害額④×⑤	年平均被害額の累計 =年平均被害軽減期待額	備考
		事業を実施しない場合①	事業を実施した場合②	軽減額③=①-②					
1/3	0.333	0	0	0	0	0	0		
1/5	0.200	0	0	0	0	0	0		
1/10	0.100	0	0	0	0	0	0		
1/20	0.050	0	0	0	0	0	0		
1/30	0.033	0	0	0	0	0	0		
1/50	0.020	0	0	0	0	0	0		
1/70	0.014	10,601	10,601	0	0	0	0		
1/85	0.012	11,374	11,374	0	0	0	0		
1/100	0.010	22,521	22,521	0	0	0	0		
1/150	0.007	29,321	29,321	0	0	0	0		

年平均被害軽減期待額= 0.0 百万円

様式-4 年平均被害軽減期待額 水系名:富士川 河川名:富士川 1/100区間 対象期間:現時点(H26)~当面の整備(H32)

流量規模	超過確率	被害額			区間平均被害額④	区間確率⑤	年平均被害額④×⑤	年平均被害額の累計 =年平均被害軽減期待額	備考
		事業を実施しない場合①	事業を実施した場合②	軽減額③=①-②					
1/3	0.333	0	0	0	0	0	0		
1/5	0.200	0	0	0	0	0	0		
1/10	0.100	0	0	0	31	2	2		
1/20	0.050	133	70	62	4,915	82	83		
1/30	0.033	20,356	10,588	9,768	10,155	108	191		
1/44	0.023	21,852	11,311	10,541	5,270	14	206		
1/50	0.020	119,989	119,989	0	0	0	206		
1/70	0.014	193,039	193,039	0	0	0	206		
1/100	0.010	269,205	269,205	0	0	0	206		

年平均被害軽減期待額= 205.6 百万円

様式-4 年平均被害軽減期待額 水系名:富士川 河川名:笛吹川 対象期間:現時点(H26)~当面の整備(H32)

流量規模	超過確率	被害額			区間平均被害額④	区間確率⑤	年平均被害額④×⑤	年平均被害額の累計=年平均被害軽減期待額	備考
		事業を実施しない場合①	事業を実施した場合②	軽減額③=①-②					
1/3	0.333	0	0	0					
1/5	0.200	0	0	0	0	0.133	0	0	
1/10	0.100	0	0	0	0	0.100	0	0	
1/20	0.050	9,501	9,501	0	0	0.050	0	0	
1/30	0.033	56,614	56,614	0	0	0.017	0	0	
1/33	0.030	74,144	74,144	0	0	0.003	0	0	
1/50	0.020	160,383	160,383	0	0	0.010	0	0	
1/70	0.014	255,484	255,484	0	0	0.006	0	0	
1/100	0.010	328,845	328,845	0	0	0.004	0	0	

年平均被害軽減期待額 = 0.0 百万円

	当面事業(百万円)
富士川 1/150 区間	0.0
富士川 1/100 区間	205.6
笛吹川	0.0
合計	205.6

様式-5 費用対効果

(①全体事業)

様式-5 費用対効果 水系名：富士川 河川名：富士川 単位：百万円

年次	年度	t	便 益			費 用						費用便益比 B/C	純現在価値 B-C	
			①		②	建設費③		維持管理費④		③+④				
			便 益	現在価値	残存価値	費 用	現在価値	費 用	現在価値	費 用	現在価値			
整備既往間	H18	-7	0	0		946	1,272	0	0	946	1,272			
	H19	-6	174	221		1,141	1,452	7.6	9.7	1,149	1,462			
	H20	-5	349	424		1,048	1,244	6.1	7.2	1,054	1,252			
	H21	-4	523	612		4,069	4,798	3.0	3.5	4,072	4,802			
	H22	-3	697	785		1,545	1,761	6.8	7.7	1,552	1,768			
	H23	-2	872	943		1,147	1,241	6.5	7.0	1,153	1,248			
	H24	-1	1,046	1,088		4,732	4,921	3.0	3.2	4,735	4,924			
	H25	0	1,221	1,221		964	964	12	12	976	976			
	H26	1	1,395	1,341		470	452	14	14	484	466			
	H27	2	1,569	1,451		470	435	15	14	485	449			
	H28	3	1,744	1,550		470	418	16	14	486	432			
	H29	4	1,918	1,640		470	402	17	15	487	416			
	H30	5	2,092	1,720		470	386	18	15	488	401			
	H31	6	2,267	1,791		470	371	19	15	489	387			
	H32	7	2,441	1,855		470	357	20	15	490	372			
H33	8	2,616	1,911		470	343	21	15	491	359				
H34	9	2,790	1,960		470	330	22	15	492	346				
H35	10	2,964	2,003		470	318	23	15	493	333				
H36	11	3,139	2,039		470	305	24	15	494	321				
H37	12	3,313	2,069		470	294	25	15	495	309				
H38	13	3,487	2,094		470	282	26	15	496	298				
H39	14	3,662	2,115		470	271	27	15	497	287				
H40	15	3,836	2,130		470	261	28	15	498	276				
H41	16	4,010	2,141		470	251	29	15	499	266				
H42	17	4,185	2,148		470	241	29	15	499	256				
H43	18	4,359	2,152		470	232	30	15	500	247				
H44	19	4,534	2,152		470	223	31	15	501	238				
H45	20	4,708	2,149		470	215	32	15	502	229				
H46	21	4,882	2,143		470	206	33	15	503	221				
H47	22	5,057	2,134		259	109	34	14	293	124				
H48	23	5,231	2,122				35	14	35	14				
H49	24	5,231	2,041				35	14	35	14				
H50	25	5,231	1,962				35	13	35	13				
H51	26	5,231	1,887				35	13	35	13				
H52	27	5,231	1,814				35	12	35	12				
H53	28	5,231	1,744				35	12	35	12				
H54	29	5,231	1,677				35	11	35	11				
H55	30	5,231	1,613				35	11	35	11				
H56	31	5,231	1,551				35	10	35	10				
H57	32	5,231	1,491				35	9.9	35	9.9				
H58	33	5,231	1,434				35	9.5	35	9.5				
H59	34	5,231	1,379				35	9.1	35	9.1				
H60	35	5,231	1,326				35	8.8	35	8.8				
H61	36	5,231	1,275				35	8.5	35	8.5				
H62	37	5,231	1,226				35	8.1	35	8.1				
H63	38	5,231	1,178				35	7.8	35	7.8				
H64	39	5,231	1,133				35	7.5	35	7.5				
H65	40	5,231	1,090				35	7.2	35	7.2				
H66	41	5,231	1,048				35	6.9	35	6.9				
H67	42	5,231	1,007				35	6.7	35	6.7				
H68	43	5,231	969				35	6.4	35	6.4				
H69	44	5,231	931				35	6.2	35	6.2				
H70	45	5,231	896				35	5.9	35	5.9				
H71	46	5,231	861				35	5.7	35	5.7				
H72	47	5,231	828				35	5.5	35	5.5				
H73	48	5,231	796				35	5.3	35	5.3				
H74	49	5,231	766				35	5.1	35	5.1				
H75	50	5,231	736				35	4.9	35	4.9				
H76	51	5,231	708				35	4.7	35	4.7				
H77	52	5,231	681				35	4.5	35	4.5				
H78	53	5,231	654				35	4.3	35	4.3				
H79	54	5,231	629				35	4.2	35	4.2				
H80	55	5,231	605				35	4.0	35	4.0				
H81	56	5,231	582				35	3.9	35	3.9				
H82	57	5,231	559				35	3.7	35	3.7				
H83	58	5,231	538				35	3.6	35	3.6				
H84	59	5,231	517				35	3.4	35	3.4				
H85	60	5,231	497				35	3.3	35	3.3				
H86	61	5,231	478				35	3.2	35	3.2				
H87	62	5,231	460				35	3.0	35	3.0				
H88	63	5,231	442				35	2.9	35	2.9				
H89	64	5,231	425				35	2.8	35	2.8				
H90	65	5,231	409				35	2.7	35	2.7				
H91	66	5,231	393				35	2.6	35	2.6				
H92	67	5,231	378				35	2.5	35	2.5				
H93	68	5,231	363				35	2.4	35	2.4				
H94	69	5,231	349				35	2.3	35	2.3				
H95	70	5,231	336				35	2.2	35	2.2				
H96	71	5,231	323				35	2.1	35	2.1				
H97	72	5,231	311				35	2.1	35	2.1				
合計			337,404	95,398	333	B=95,731	25,721	24,357	2,314	695	28,035	C=25,052	3.8	70,679

(2) 残事業

様式-5 費用対便益

水系名：富士川 河川名：富士川

単位：百万円

年次	年度	t	便益		計 ①+②	費用				費用便益比 B/C	純現在価値 B-C			
			①			②	建設費③		維持管理費④			③+④		
			便益	現在価値		残存価値	費用	現在価値	費用			現在価値	費用	現在価値
整備 既往 期間	H18	-7												
	H19	-6												
	H20	-5												
	H21	-4												
	H22	-3												
	H23	-2												
	H24	-1												
	H25	0												
	将来 整備 期間 (2 2 年)	H26	1	0	0		470	452	0	0	470	452		
H27		2	29	27		470	435	0.94	0.87	471	435			
H28		3	59	52		470	418	1.9	1.7	472	419			
H29		4	88	75		470	402	2.8	2.4	473	404			
H30		5	117	97		470	386	3.8	3.1	474	389			
H31		6	147	116		470	371	4.7	3.7	475	375			
H32		7	176	134		470	357	5.6	4.3	476	361			
H33		8	206	150		470	343	6.6	4.8	477	348			
H34		9	358	251		470	330	7.5	5.3	478	335			
H35		10	510	345		470	318	8.5	5.7	478	323			
H36		11	662	430		470	305	9.4	6.1	479	311			
H37		12	815	509		470	294	10	6.5	480	300			
H38		13	967	581		470	282	11	6.8	481	289			
H39		14	1,119	646		470	271	12	7.1	482	278			
H40		15	1,272	706		470	261	13	7.3	483	268			
H41		16	1,424	760		470	251	14	7.5	484	258			
H42		17	1,576	809		470	241	15	7.7	485	249			
H43		18	1,729	853		470	232	16	7.9	486	240			
H44		19	1,881	893		470	223	17	8.0	487	231			
H45		20	2,033	928		470	215	18	8.2	488	223			
H46	21	2,186	959		470	206	19	8.3	489	215				
H47	22	2,338	986		259	109	20	8.3	279	118				
施設 完成 後の 評価 期間 (5 0 年)	H48	23	2,490	1,010				20	8.2	20	8.2			
	H49	24	2,490	971				20	7.9	20	7.9			
	H50	25	2,490	934				20	7.6	20	7.6			
	H51	26	2,490	898				20	7.3	20	7.3			
	H52	27	2,490	864				20	7.0	20	7.0			
	H53	28	2,490	830				20	6.8	20	6.8			
	H54	29	2,490	798				20	6.5	20	6.5			
	H55	30	2,490	768				20	6.2	20	6.2			
	H56	31	2,490	738				20	6.0	20	6.0			
	H57	32	2,490	710				20	5.8	20	5.8			
	H58	33	2,490	683				20	5.6	20	5.6			
	H59	34	2,490	656				20	5.3	20	5.3			
	H60	35	2,490	631				20	5.1	20	5.1			
	H61	36	2,490	607				20	4.9	20	4.9			
	H62	37	2,490	583				20	4.7	20	4.7			
	H63	38	2,490	561				20	4.6	20	4.6			
	H64	39	2,490	539				20	4.4	20	4.4			
	H65	40	2,490	519				20	4.2	20	4.2			
	H66	41	2,490	499				20	4.1	20	4.1			
	H67	42	2,490	480				20	3.9	20	3.9			
	H68	43	2,490	461				20	3.8	20	3.8			
	H69	44	2,490	443				20	3.6	20	3.6			
	H70	45	2,490	426				20	3.5	20	3.5			
	H71	46	2,490	410				20	3.3	20	3.3			
	H72	47	2,490	394				20	3.2	20	3.2			
	H73	48	2,490	379				20	3.1	20	3.1			
	H74	49	2,490	364				20	3.0	20	3.0			
	H75	50	2,490	350				20	2.9	20	2.9			
	H76	51	2,490	337				20	2.7	20	2.7			
	H77	52	2,490	324				20	2.6	20	2.6			
	H78	53	2,490	312				20	2.5	20	2.5			
	H79	54	2,490	300				20	2.4	20	2.4			
	H80	55	2,490	288				20	2.3	20	2.3			
	H81	56	2,490	277				20	2.3	20	2.3			
	H82	57	2,490	266				20	2.2	20	2.2			
H83	58	2,490	256				20	2.1	20	2.1				
H84	59	2,490	246				20	2.0	20	2.0				
H85	60	2,490	237				20	1.9	20	1.9				
H86	61	2,490	228				20	1.9	20	1.9				
H87	62	2,490	219				20	1.8	20	1.8				
H88	63	2,490	210				20	1.7	20	1.7				
H89	64	2,490	202				20	1.6	20	1.6				
H90	65	2,490	195				20	1.6	20	1.6				
H91	66	2,490	187				20	1.5	20	1.5				
H92	67	2,490	180				20	1.5	20	1.5				
H93	68	2,490	173				20	1.4	20	1.4				
H94	69	2,490	166				20	1.4	20	1.4				
H95	70	2,490	160				20	1.3	20	1.3				
H96	71	2,490	154				20	1.3	20	1.3				
H97	72	2,490	148				20	1.2	20	1.2				
合計			144,201	32,881	180	B=33,061	10,129	6,703	1,230	305	11,359	C=7,008	4.7	26,053

(3)当面事業

様式-5 費用対便益

水系名：富士川 河川名：富士川

単位：百万円

年次	年度	t	便 益			費 用						費用便益比 B/C	純現在価値 B-C	
			①		② 残存価値	建設費③		維持管理費④		③+④				
			便 益	現在価値		費 用	現在価値	費 用	現在価値	費 用	現在価値			
整備既 往期間	H18	-7												
	H19	-6												
	H20	-5												
	H21	-4												
	H22	-3												
	H23	-2												
	H24	-1												
	H25	0												
当面 7ヶ 年	H26	1	0	0		470	452	0	0	470	452			
	H27	2	29	27		470	435	0.94	0.87	471	435			
	H28	3	59	52		470	418	1.9	1.7	472	419			
	H29	4	88	75		470	402	2.8	2.4	473	404			
	H30	5	117	97		470	386	3.8	3.1	474	389			
	H31	6	147	116		470	371	4.7	3.7	475	375			
	H32	7	176	134		470	357	5.6	4.3	476	361			
施設 完成 後の 評価 期間 (50 年)	H33	8	206	150				6.6	4.8	6.6	4.8			
	H34	9	206	144				6.6	4.6	6.6	4.6			
	H35	10	206	139				6.6	4.4	6.6	4.4			
	H36	11	206	134				6.6	4.3	6.6	4.3			
	H37	12	206	128				6.6	4.1	6.6	4.1			
	H38	13	206	123				6.6	4.0	6.6	4.0			
	H39	14	206	119				6.6	3.8	6.6	3.8			
	H40	15	206	114				6.6	3.7	6.6	3.7			
	H41	16	206	110				6.6	3.5	6.6	3.5			
	H42	17	206	106				6.6	3.4	6.6	3.4			
	H43	18	206	101				6.6	3.2	6.6	3.2			
	H44	19	206	98				6.6	3.1	6.6	3.1			
	H45	20	206	94				6.6	3.0	6.6	3.0			
	H46	21	206	90				6.6	2.9	6.6	2.9			
	H47	22	206	87				6.6	2.8	6.6	2.8			
	H48	23	206	83				6.6	2.7	6.6	2.7			
	H49	24	206	80				6.6	2.6	6.6	2.6			
	H50	25	206	77				6.6	2.5	6.6	2.5			
	H51	26	206	74				6.6	2.4	6.6	2.4			
	H52	27	206	71				6.6	2.3	6.6	2.3			
	H53	28	206	69				6.6	2.2	6.6	2.2			
	H54	29	206	66				6.6	2.1	6.6	2.1			
	H55	30	206	63				6.6	2.0	6.6	2.0			
	H56	31	206	61				6.6	2.0	6.6	2.0			
	H57	32	206	59				6.6	1.9	6.6	1.9			
	H58	33	206	56				6.6	1.8	6.6	1.8			
	H59	34	206	54				6.6	1.7	6.6	1.7			
	H60	35	206	52				6.6	1.7	6.6	1.7			
	H61	36	206	50				6.6	1.6	6.6	1.6			
	H62	37	206	48				6.6	1.5	6.6	1.5			
	H63	38	206	46				6.6	1.5	6.6	1.5			
	H64	39	206	45				6.6	1.4	6.6	1.4			
	H65	40	206	43				6.6	1.4	6.6	1.4			
	H66	41	206	41				6.6	1.3	6.6	1.3			
H67	42	206	40				6.6	1.3	6.6	1.3				
H68	43	206	38				6.6	1.2	6.6	1.2				
H69	44	206	37				6.6	1.2	6.6	1.2				
H70	45	206	35				6.6	1.1	6.6	1.1				
H71	46	206	34				6.6	1.1	6.6	1.1				
H72	47	206	33				6.6	1.0	6.6	1.0				
H73	48	206	31				6.6	1.0	6.6	1.0				
H74	49	206	30				6.6	0.96	6.6	0.96				
H75	50	206	29				6.6	0.93	6.6	0.93				
H76	51	206	28				6.6	0.89	6.6	0.89				
H77	52	206	27				6.6	0.86	6.6	0.86				
H78	53	206	26				6.6	0.82	6.6	0.82				
H79	54	206	25				6.6	0.79	6.6	0.79				
H80	55	206	24				6.6	0.76	6.6	0.76				
H81	56	206	23				6.6	0.73	6.6	0.73				
H82	57	206	22				6.6	0.70	6.6	0.70				
合計			10,895	3,857	76	B=3,933	3,290	2,821	349	123	3,639	C=2,944	1.3	989

費用対効果の感度分析

(①全体事業)

【費用対効果の感度分析 (全体事業 事業費+10%)】

様式-5 費用対便益				水系名: 富士川 河川名: 富士川						単位: 百万円				
年次	年度	t	便 益			費 用						費用便益比 B/C	純現在価値 B-C	
			①		②	建設費③		維持管理費④		③+④				
			便 益	現在価値	残存価値	費 用	現在価値	費 用	現在価値	費 用	現在価値			
整備既 往期間	H18	-7	0	0		946	1,272	0	0	946	1,272			
	H19	-6	174	221		1,141	1,452	1.5	1.9	1,143	1,454			
	H20	-5	349	424		1,048	1,245	6.1	7.2	1,054	1,252			
	H21	-4	523	612		4,069	4,797	3.0	3.5	4,072	4,801			
	H22	-3	697	785		1,545	1,760	6.7	7.7	1,552	1,768			
	H23	-2	872	943		1,147	1,241	6.4	6.9	1,153	1,248			
	H24	-1	1,046	1,088		4,732	4,921	2.9	3.0	4,735	4,924			
	H25	0	1,221	1,221		964	964	12	12	976	976			
	H26	1	1,395	1,341		517	497	14	14	531	511			
	H27	2	1,569	1,451		517	478	15	14	532	492			
H28	3	1,744	1,550		517	460	16	14	533	474				
H29	4	1,918	1,640		517	442	17	15	534	457				
H30	5	2,092	1,720		517	425	18	15	535	440				
H31	6	2,267	1,791		517	409	19	15	536	424				
H32	7	2,441	1,855		517	393	20	15	537	408				
H33	8	2,616	1,911		517	378	21	15	538	393				
H34	9	2,790	1,960		517	363	22	15	539	379				
H35	10	2,964	2,003		517	349	23	15	540	365				
H36	11	3,139	2,039		517	336	24	15	541	351				
H37	12	3,313	2,069		517	323	25	15	542	338				
H38	13	3,487	2,094		517	310	26	15	543	326				
H39	14	3,662	2,115		517	299	26	15	543	314				
H40	15	3,836	2,130		517	287	27	15	544	302				
H41	16	4,010	2,141		517	276	28	15	545	291				
H42	17	4,185	2,148		517	265	29	15	546	280				
H43	18	4,359	2,152		517	255	30	15	547	270				
H44	19	4,534	2,152		517	245	31	15	548	260				
H45	20	4,708	2,149		517	236	32	15	549	251				
H46	21	4,882	2,143		517	227	33	15	550	241				
H47	22	5,057	2,134		285	120	34	14	319	135				
H48	23	5,231	2,122				35	14	35	14				
H49	24	5,231	2,041				35	13	35	13				
H50	25	5,231	1,962				35	13	35	13				
H51	26	5,231	1,887				35	12	35	12				
H52	27	5,231	1,814				35	12	35	12				
H53	28	5,231	1,744				35	12	35	12				
H54	29	5,231	1,677				35	11	35	11				
H55	30	5,231	1,613				35	11	35	11				
H56	31	5,231	1,551				35	10	35	10				
H57	32	5,231	1,491				35	9.8	35	9.8				
H58	33	5,231	1,434				35	9.5	35	9.5				
H59	34	5,231	1,379				35	9.1	35	9.1				
H60	35	5,231	1,326				35	8.7	35	8.7				
H61	36	5,231	1,275				35	8.4	35	8.4				
H62	37	5,231	1,226				35	8.1	35	8.1				
H63	38	5,231	1,178				35	7.8	35	7.8				
H64	39	5,231	1,133				35	7.5	35	7.5				
H65	40	5,231	1,090				35	7.2	35	7.2				
H66	41	5,231	1,048				35	6.9	35	6.9				
H67	42	5,231	1,007				35	6.6	35	6.6				
H68	43	5,231	969				35	6.4	35	6.4				
H69	44	5,231	931				35	6.1	35	6.1				
H70	45	5,231	896				35	5.9	35	5.9				
H71	46	5,231	861				35	5.7	35	5.7				
H72	47	5,231	828				35	5.5	35	5.5				
H73	48	5,231	796				35	5.3	35	5.3				
H74	49	5,231	766				35	5.1	35	5.1				
H75	50	5,231	736				35	4.9	35	4.9				
H76	51	5,231	708				35	4.7	35	4.7				
H77	52	5,231	681				35	4.5	35	4.5				
H78	53	5,231	654				35	4.3	35	4.3				
H79	54	5,231	629				35	4.2	35	4.2				
H80	55	5,231	605				35	4.0	35	4.0				
H81	56	5,231	582				35	3.8	35	3.8				
H82	57	5,231	559				35	3.7	35	3.7				
H83	58	5,231	538				35	3.5	35	3.5				
H84	59	5,231	517				35	3.4	35	3.4				
H85	60	5,231	497				35	3.3	35	3.3				
H86	61	5,231	478				35	3.2	35	3.2				
H87	62	5,231	460				35	3.0	35	3.0				
H88	63	5,231	442				35	2.9	35	2.9				
H89	64	5,231	425				35	2.8	35	2.8				
H90	65	5,231	409				35	2.7	35	2.7				
H91	66	5,231	393				35	2.6	35	2.6				
H92	67	5,231	378				35	2.5	35	2.5				
H93	68	5,231	363				35	2.4	35	2.4				
H94	69	5,231	349				35	2.3	35	2.3				
H95	70	5,231	336				35	2.2	35	2.2				
H96	71	5,231	323				35	2.1	35	2.1				
H97	72	5,231	311				35	2.0	35	2.0				
合計			337,404	95,398	333	B=95,731	26,734	25,026	2,296	683	29,030	C=25,709	3.7	70,022

【費用対効果の感度分析（全体事業 事業費-10%）】

様式-5 費用対便益

水系名：富士川 河川名：富士川

単位：百万円

年次	年度	t	便益			費用						費用便益比 B/C	純現在価値 B-C			
			①		② 残存価値	③		④		③+④						
			便益	現在価値		費用	現在価値	費用	現在価値	費用	現在価値					
整備期 往	H18	-7	0	0		946	1,272	0	0	946	1,272					
	H19	-6	174	221		1,141	1,452	1.5	1.9	1,143	1,454					
	H20	-5	349	424		1,048	1,245	6.1	7.2	1,054	1,252					
	H21	-4	523	612		4,069	4,797	3.0	3.5	4,072	4,801					
	H22	-3	697	785		1,545	1,760	6.7	7.7	1,552	1,768					
	H23	-2	872	943		1,147	1,241	6.4	6.9	1,153	1,248					
	H24	-1	1,046	1,088		4,732	4,921	2.9	3.0	4,735	4,924					
	H25	0	1,221	1,221		964	964	12	12	976	976					
	将来整備 期間（22年）	H26	1	1,395	1,341		423	407	14	14	437	420				
		H27	2	1,569	1,451		423	391	15	14	438	405				
		H28	3	1,744	1,550		423	376	16	14	439	390				
		H29	4	1,918	1,640		423	362	17	15	440	376				
		H30	5	2,092	1,720		423	348	18	15	441	362				
H31		6	2,267	1,791		423	334	19	15	442	349					
H32		7	2,441	1,855		423	321	20	15	443	337					
H33		8	2,616	1,911		423	309	21	15	444	324					
H34		9	2,790	1,960		423	297	22	15	445	313					
H35		10	2,964	2,003		423	286	23	15	446	301					
H36		11	3,139	2,039		423	275	24	15	447	290					
H37		12	3,313	2,069		423	264	25	15	448	280					
H38		13	3,487	2,094		423	254	26	15	449	269					
H39	14	3,662	2,115		423	244	26	15	449	260						
H40	15	3,836	2,130		423	235	27	15	450	250						
H41	16	4,010	2,141		423	226	28	15	451	241						
H42	17	4,185	2,148		423	217	29	15	452	232						
H43	18	4,359	2,152		423	209	30	15	453	224						
H44	19	4,534	2,152		423	201	31	15	454	216						
H45	20	4,708	2,149		423	193	32	15	455	208						
H46	21	4,882	2,143		423	186	33	15	456	200						
H47	22	5,057	2,134		233	98	34	14	267	113						
施設完成 後の評価 期間（50年）	H48	23	5,231	1,122				35	14	35	14					
	H49	24	5,231	2,041				35	13	35	13					
	H50	25	5,231	1,962				35	13	35	13					
	H51	26	5,231	1,887				35	12	35	12					
	H52	27	5,231	1,814				35	12	35	12					
	H53	28	5,231	1,744				35	12	35	12					
	H54	29	5,231	1,677				35	11	35	11					
	H55	30	5,231	1,613				35	11	35	11					
	H56	31	5,231	1,551				35	10	35	10					
	H57	32	5,231	1,491				35	9.8	35	9.8					
	H58	33	5,231	1,434				35	9.5	35	9.5					
	H59	34	5,231	1,379				35	9.1	35	9.1					
	H60	35	5,231	1,326				35	8.7	35	8.7					
	H61	36	5,231	1,275				35	8.4	35	8.4					
	H62	37	5,231	1,226				35	8.1	35	8.1					
	H63	38	5,231	1,178				35	7.8	35	7.8					
	H64	39	5,231	1,133				35	7.5	35	7.5					
	H65	40	5,231	1,090				35	7.2	35	7.2					
	H66	41	5,231	1,048				35	6.9	35	6.9					
	H67	42	5,231	1,007				35	6.6	35	6.6					
	H68	43	5,231	969				35	6.4	35	6.4					
	H69	44	5,231	931				35	6.1	35	6.1					
H70	45	5,231	896				35	5.9	35	5.9						
H71	46	5,231	861				35	5.7	35	5.7						
H72	47	5,231	828				35	5.5	35	5.5						
H73	48	5,231	796				35	5.3	35	5.3						
H74	49	5,231	766				35	5.1	35	5.1						
H75	50	5,231	736				35	4.9	35	4.9						
H76	51	5,231	708				35	4.7	35	4.7						
H77	52	5,231	681				35	4.5	35	4.5						
H78	53	5,231	654				35	4.3	35	4.3						
H79	54	5,231	629				35	4.2	35	4.2						
H80	55	5,231	605				35	4.0	35	4.0						
H81	56	5,231	582				35	3.8	35	3.8						
H82	57	5,231	559				35	3.7	35	3.7						
H83	58	5,231	538				35	3.5	35	3.5						
H84	59	5,231	517				35	3.4	35	3.4						
H85	60	5,231	497				35	3.3	35	3.3						
H86	61	5,231	478				35	3.2	35	3.2						
H87	62	5,231	460				35	3.0	35	3.0						
H88	63	5,231	442				35	2.9	35	2.9						
H89	64	5,231	425				35	2.8	35	2.8						
H90	65	5,231	409				35	2.7	35	2.7						
H91	66	5,231	393				35	2.6	35	2.6						
H92	67	5,231	378				35	2.5	35	2.5						
H93	68	5,231	363				35	2.4	35	2.4						
H94	69	5,231	349				35	2.3	35	2.3						
H95	70	5,231	336				35	2.2	35	2.2						
H96	71	5,231	323				35	2.1	35	2.1						
H97	72	5,231	311				35	2.0	35	2.0						
合計			337,404	95,398	333			B=95,731	24,708	23,685	2,296	683	27,004	C=24,368	3.9	71,363

【費用対効果の感度分析（全体事業 工期+10%）】

様式-5 費用対便益

水系名：富士川 河川名：富士川

単位：百万円

年次	年度	t	便益①		② 残存価値	計 ①+②	建設費③		費用 維持管理費④		③+④		費用便益比 B/C	純現在価値 B-C
			便益	現在価値			費用	現在価値	費用	現在価値	費用	現在価値		
整備既往 期間	H18	-7	0	0			946	1,272	0	0	946	1,272		
	H19	-6	163	207			1,141	1,452	7.6	9.7	1,149	1,462		
	H20	-5	327	398			1,048	1,245	6.1	7.2	1,054	1,252		
	H21	-4	490	574			4,069	4,797	3.0	3.5	4,072	4,801		
	H22	-3	654	736			1,545	1,780	6.8	7.7	1,552	1,768		
	H23	-2	817	884			1,147	1,241	6.5	7.0	1,153	1,248		
	H24	-1	981	1,020			4,732	4,921	3.0	3.2	4,735	4,924		
	H25	0	1,144	1,144			964	964	12	12	976	976		
	H26	1	1,308	1,257			422	406	14	14	436	420		
	H27	2	1,471	1,360			422	390	15	14	437	404		
	H28	3	1,635	1,453			422	375	16	14	438	390		
	H29	4	1,798	1,537			422	361	17	14	439	375		
	H30	5	1,962	1,612			422	347	18	15	440	362		
	H31	6	2,125	1,680			422	334	19	15	441	348		
	H32	7	2,289	1,739			422	321	19	15	442	336		
H33	8	2,452	1,792			422	308	20	15	442	323			
H34	9	2,616	1,838			422	297	21	15	443	311			
H35	10	2,779	1,877			422	285	22	15	444	300			
H36	11	2,942	1,911			422	274	23	15	445	289			
H37	12	3,106	1,940			422	264	24	15	446	278			
H38	13	3,269	1,964			422	253	25	15	447	268			
H39	14	3,433	1,982			422	244	25	15	447	258			
H40	15	3,596	1,997			422	234	26	15	448	249			
H41	16	3,760	2,007			422	225	27	14	449	240			
H42	17	3,923	2,014			422	217	28	14	450	231			
H43	18	4,087	2,017			422	208	29	14	451	223			
H44	19	4,250	2,017			422	200	30	14	452	214			
H45	20	4,414	2,014			422	193	30	14	453	207			
H46	21	4,577	2,009			422	185	31	14	453	199			
H47	22	4,741	2,000			422	178	32	14	454	192			
H48	23	4,904	1,990			422	171	33	13	455	185			
H49	24	5,068	1,977			422	165	34	13	456	178			
H50	25	5,231	1,962					35	13	35	13			
H51	26	5,231	1,887					35	13	35	13			
H52	27	5,231	1,814					35	12	35	12			
H53	28	5,231	1,744					35	12	35	12			
H54	29	5,231	1,677					35	11	35	11			
H55	30	5,231	1,613					35	11	35	11			
H56	31	5,231	1,551					35	10	35	10			
H57	32	5,231	1,491					35	9.9	35	9.9			
H58	33	5,231	1,434					35	9.5	35	9.5			
H59	34	5,231	1,379					35	9.1	35	9.1			
H60	35	5,231	1,326					35	8.8	35	8.8			
H61	36	5,231	1,275					35	8.5	35	8.5			
H62	37	5,231	1,226					35	8.1	35	8.1			
H63	38	5,231	1,178					35	7.8	35	7.8			
H64	39	5,231	1,133					35	7.5	35	7.5			
H65	40	5,231	1,090					35	7.2	35	7.2			
H66	41	5,231	1,048					35	6.9	35	6.9			
H67	42	5,231	1,007					35	6.7	35	6.7			
H68	43	5,231	969					35	6.4	35	6.4			
H69	44	5,231	931					35	6.2	35	6.2			
H70	45	5,231	896					35	5.9	35	5.9			
H71	46	5,231	861					35	5.7	35	5.7			
H72	47	5,231	828					35	5.5	35	5.5			
H73	48	5,231	796					35	5.3	35	5.3			
H74	49	5,231	766					35	5.1	35	5.1			
H75	50	5,231	736					35	4.9	35	4.9			
H76	51	5,231	708					35	4.7	35	4.7			
H77	52	5,231	681					35	4.5	35	4.5			
H78	53	5,231	654					35	4.3	35	4.3			
H79	54	5,231	629					35	4.2	35	4.2			
H80	55	5,231	605					35	4.0	35	4.0			
H81	56	5,231	582					35	3.9	35	3.9			
H82	57	5,231	559					35	3.7	35	3.7			
H83	58	5,231	538					35	3.6	35	3.6			
H84	59	5,231	517					35	3.4	35	3.4			
H85	60	5,231	497					35	3.3	35	3.3			
H86	61	5,231	478					35	3.2	35	3.2			
H87	62	5,231	460					35	3.0	35	3.0			
H88	63	5,231	442					35	2.9	35	2.9			
H89	64	5,231	425					35	2.8	35	2.8			
H90	65	5,231	409					35	2.7	35	2.7			
H91	66	5,231	393					35	2.6	35	2.6			
H92	67	5,231	378					35	2.5	35	2.5			
H93	68	5,231	363					35	2.4	35	2.4			
H94	69	5,231	349					35	2.3	35	2.3			
H95	70	5,231	336					35	2.2	35	2.2			
H96	71	5,231	323					35	2.1	35	2.1			
H97	72	5,231	311					35	2.1	35	2.1			
H98	73	5,231	299					35	2.0	35	2.0			
H99	74	5,231	287					35	1.9	35	1.9			
合計			342,635	92,788	308	B=93,096	25,721	24,087	2,359	686	28,050	C=24,773	3.7	68,323

【費用対効果の感度分析（全体事業 工期-10%）】

様式-5 費用対便益				水系名：富士川		河川名：富士川		単位：百万円						
年次	年度	t	便益		計 ①+②	費用				費用便益比 B/C	純現在価値 B-C			
			便益①			建設費③		維持管理費④				③+④		
		便益		残存価値	費用	現在価値	費用	現在価値	費用	現在価値				
整備既 期間	H18	-7	0	0		946	1,272	0	0	946	1,272			
	H19	-6	187	236		1,141	1,452	7.6	9.7	1,149	1,462			
	H20	-5	374	455		1,048	1,245	6.1	7.2	1,054	1,252			
	H21	-4	560	656		4,069	4,797	3.0	3.5	4,072	4,801			
	H22	-3	747	841		1,545	1,760	6.8	7.7	1,552	1,768			
	H23	-2	934	1,010		1,147	1,241	6.5	7.0	1,153	1,248			
	H24	-1	1,121	1,166		4,732	4,921	3.0	3.2	4,735	4,924			
	H25	0	1,308	1,308		964	964	12	12	976	976			
	H26	1	1,495	1,437		506	487	14	14	521	501			
	H27	2	1,681	1,555		506	468	15	14	522	483			
	H28	3	1,868	1,661		506	450	16	15	523	465			
	H29	4	2,055	1,757		506	433	17	15	524	448			
	H30	5	2,242	1,843		506	416	18	15	525	431			
	将来整 備期間 (20年)	H31	6	2,429	1,919		506	400	19	15	526	416		
		H32	7	2,616	1,988		506	385	21	16	527	400		
H33		8	2,802	2,048		506	370	22	16	528	386			
H34		9	2,989	2,100		506	356	23	16	529	372			
H35		10	3,176	2,146		506	342	24	16	530	358			
H36		11	3,363	2,184		506	329	25	16	531	345			
H37		12	3,550	2,217		506	316	26	16	532	332			
H38		13	3,736	2,244		506	304	27	16	533	320			
H39		14	3,923	2,266		506	292	28	16	534	308			
H40		15	4,110	2,282		506	281	29	16	535	297			
H41		16	4,297	2,294		506	270	30	16	536	286			
H42		17	4,484	2,302		506	260	31	16	537	276			
H43		18	4,671	2,306		506	250	32	16	538	266			
H44		19	4,857	2,306		506	240	33	16	539	256			
H45		20	5,044	2,302		506	231	34	15	540	247			
施設完 成後の 評価期 間(50年)		H46	21	5,231	2,296				35	15	35	15		
		H47	22	5,231	2,207				35	15	35	15		
		H48	23	5,231	2,122				35	14	35	14		
		H49	24	5,231	2,041				35	14	35	14		
		H50	25	5,231	1,962				35	13	35	13		
	H51	26	5,231	1,887				35	13	35	13			
	H52	27	5,231	1,814				35	12	35	12			
	H53	28	5,231	1,744				35	12	35	12			
	H54	29	5,231	1,677				35	11	35	11			
	H55	30	5,231	1,613				35	11	35	11			
	H56	31	5,231	1,551				35	10	35	10			
	H57	32	5,231	1,491				35	9.9	35	9.9			
	H58	33	5,231	1,434				35	9.5	35	9.5			
	H59	34	5,231	1,379				35	9.1	35	9.1			
	H60	35	5,231	1,326				35	8.8	35	8.8			
	H61	36	5,231	1,275				35	8.5	35	8.5			
	H62	37	5,231	1,226				35	8.1	35	8.1			
	H63	38	5,231	1,178				35	7.8	35	7.8			
	H64	39	5,231	1,133				35	7.5	35	7.5			
	H65	40	5,231	1,090				35	7.2	35	7.2			
	H66	41	5,231	1,048				35	6.9	35	6.9			
	H67	42	5,231	1,007				35	6.7	35	6.7			
	H68	43	5,231	969				35	6.4	35	6.4			
	H69	44	5,231	931				35	6.2	35	6.2			
	H70	45	5,231	896				35	5.9	35	5.9			
H71	46	5,231	861				35	5.7	35	5.7				
H72	47	5,231	828				35	5.5	35	5.5				
H73	48	5,231	796				35	5.3	35	5.3				
H74	49	5,231	766				35	5.1	35	5.1				
H75	50	5,231	736				35	4.9	35	4.9				
H76	51	5,231	708				35	4.7	35	4.7				
H77	52	5,231	681				35	4.5	35	4.5				
H78	53	5,231	654				35	4.3	35	4.3				
H79	54	5,231	629				35	4.2	35	4.2				
H80	55	5,231	605				35	4.0	35	4.0				
H81	56	5,231	582				35	3.9	35	3.9				
H82	57	5,231	559				35	3.7	35	3.7				
H83	58	5,231	538				35	3.6	35	3.6				
H84	59	5,231	517				35	3.4	35	3.4				
H85	60	5,231	497				35	3.3	35	3.3				
H86	61	5,231	478				35	3.2	35	3.2				
H87	62	5,231	460				35	3.0	35	3.0				
H88	63	5,231	442				35	2.9	35	2.9				
H89	64	5,231	425				35	2.8	35	2.8				
H90	65	5,231	409				35	2.7	35	2.7				
H91	66	5,231	393				35	2.6	35	2.6				
H92	67	5,231	378				35	2.5	35	2.5				
H93	68	5,231	363				35	2.4	35	2.4				
H94	69	5,231	349				35	2.3	35	2.3				
H95	70	5,231	336				35	2.2	35	2.2				
合計			332,173	98,112	360	B=98,472	25,721	24,535	2,261	700	27,982	C=25,235	3.9	73,237

【費用対効果の感度分析（全体事業 資産+10%）】

様式-5 費用対便益

水系名：富士川 河川名：富士川

単位：百万円

年次	年度	t	便 益			計 (①+②)	費 用						費用便益比 B/C	純現在価値 B-C
			①		② 残存価値		建設費③		維持管理費④		③+④			
			便 益	現在価値			費 用	現在価値	費 用	現在価値	費 用	現在価値		
整備 既往 期間	H18	-7	0	0		946	1,272	0	0	946	1,272			
	H19	-6	192	243		1,141	1,452	1.5	1.9	1,143	1,454			
	H20	-5	384	467		1,048	1,245	6.1	7.2	1,054	1,252			
	H21	-4	575	679		4,069	4,797	3.0	3.5	4,072	4,801			
	H22	-3	767	863		1,545	1,760	6.7	7.7	1,552	1,768			
	H23	-2	959	1,037		1,147	1,241	6.4	6.9	1,153	1,248			
	H24	-1	1,151	1,197		4,732	4,921	2.9	3.0	4,735	4,924			
	H25	0	1,343	1,343		964	964	12	12	976	976			
	H26	1	1,534	1,475		470	452	14	14	484	466			
	H27	2	1,726	1,596		470	435	15	14	485	449			
H28	3	1,918	1,705		470	418	16	14	486	432				
H29	4	2,110	1,804		470	402	17	15	487	416				
H30	5	2,302	1,892		470	386	18	15	488	401				
H31	6	2,493	1,971		470	371	19	15	489	386				
H32	7	2,685	2,041		470	357	20	15	490	372				
H33	8	2,877	2,102		470	343	21	15	491	359				
H34	9	3,069	2,156		470	330	22	15	492	346				
H35	10	3,261	2,203		470	318	23	15	493	333				
H36	11	3,453	2,243		470	305	24	15	494	321				
H37	12	3,644	2,276		470	294	25	15	495	309				
H38	13	3,836	2,304		470	282	26	15	496	298				
H39	14	4,028	2,326		470	271	26	15	496	287				
H40	15	4,220	2,343		470	261	27	15	497	276				
H41	16	4,412	2,355		470	251	28	15	498	266				
H42	17	4,603	2,363		470	241	29	15	499	256				
H43	18	4,795	2,367		470	232	30	15	500	247				
H44	19	4,987	2,367		470	223	31	15	501	238				
H45	20	5,179	2,364		470	215	32	15	502	229				
H46	21	5,371	2,357		470	206	33	15	503	221				
H47	22	5,562	2,347		259	109	34	14	293	124				
H48	23	5,754	2,335				35	14	35	14				
H49	24	5,754	2,245				35	13	35	13				
H50	25	5,754	2,158				35	13	35	13				
H51	26	5,754	2,075				35	12	35	12				
H52	27	5,754	1,996				35	12	35	12				
H53	28	5,754	1,919				35	12	35	12				
H54	29	5,754	1,845				35	11	35	11				
H55	30	5,754	1,774				35	11	35	11				
H56	31	5,754	1,706				35	10	35	10				
H57	32	5,754	1,640				35	9.8	35	9.8				
H58	33	5,754	1,577				35	9.5	35	9.5				
H59	34	5,754	1,517				35	9.1	35	9.1				
H60	35	5,754	1,458				35	8.7	35	8.7				
H61	36	5,754	1,402				35	8.4	35	8.4				
H62	37	5,754	1,348				35	8.1	35	8.1				
H63	38	5,754	1,296				35	7.8	35	7.8				
H64	39	5,754	1,246				35	7.5	35	7.5				
H65	40	5,754	1,199				35	7.2	35	7.2				
H66	41	5,754	1,152				35	6.9	35	6.9				
H67	42	5,754	1,108				35	6.6	35	6.6				
H68	43	5,754	1,065				35	6.4	35	6.4				
H69	44	5,754	1,025				35	6.1	35	6.1				
H70	45	5,754	985				35	5.9	35	5.9				
H71	46	5,754	947				35	5.7	35	5.7				
H72	47	5,754	911				35	5.5	35	5.5				
H73	48	5,754	876				35	5.3	35	5.3				
H74	49	5,754	842				35	5.1	35	5.1				
H75	50	5,754	810				35	4.9	35	4.9				
H76	51	5,754	779				35	4.7	35	4.7				
H77	52	5,754	749				35	4.5	35	4.5				
H78	53	5,754	720				35	4.3	35	4.3				
H79	54	5,754	692				35	4.2	35	4.2				
H80	55	5,754	666				35	4.0	35	4.0				
H81	56	5,754	640				35	3.8	35	3.8				
H82	57	5,754	615				35	3.7	35	3.7				
H83	58	5,754	592				35	3.5	35	3.5				
H84	59	5,754	569				35	3.4	35	3.4				
H85	60	5,754	547				35	3.3	35	3.3				
H86	61	5,754	526				35	3.2	35	3.2				
H87	62	5,754	506				35	3.0	35	3.0				
H88	63	5,754	486				35	2.9	35	2.9				
H89	64	5,754	468				35	2.8	35	2.8				
H90	65	5,754	450				35	2.7	35	2.7				
H91	66	5,754	432				35	2.6	35	2.6				
H92	67	5,754	416				35	2.5	35	2.5				
H93	68	5,754	400				35	2.4	35	2.4				
H94	69	5,754	384				35	2.3	35	2.3				
H95	70	5,754	370				35	2.2	35	2.2				
H96	71	5,754	355				35	2.1	35	2.1				
H97	72	5,754	342				35	2.0	35	2.0				
合計			371,144	104,938	333	B=105,271	25,721	24,355	2,296	683	28,017	C=25,038	4.2	80,233

【費用対効果の感度分析（全体事業 資産-10%）】

様式-5 費用対便益

水系名：富士川 河川名：富士川

単位：百万円

年次	年度	t	便 益			計 (①+②)	費 用				費用便益比 B/C	純現在価値 B-C		
			①		② 残存価値		建設費③		維持管理費④				③+④	
			便 益	現在価値			費 用	現在価値	費 用	現在価値			費 用	現在価値
整備 既往 期間	H18	-7	0	0		946	1,272	0	0	946	1,272			
	H19	-6	157	199		1,141	1,452	1.5	1.9	1,143	1,454			
	H20	-5	314	382		1,048	1,244	6.1	7.2	1,054	1,252			
	H21	-4	471	551		4,069	4,798	3.0	3.5	4,072	4,802			
	H22	-3	628	706		1,545	1,761	6.7	7.7	1,552	1,768			
	H23	-2	785	849		1,147	1,241	6.4	6.9	1,153	1,248			
	H24	-1	942	979		4,732	4,921	2.9	3.0	4,735	4,924			
	H25	0	1,099	1,099		964	964	12	12	976	976			
	H26	1	1,255	1,207		470	452	14	14	484	466			
	H27	2	1,412	1,306		470	435	15	14	485	449			
H28	3	1,569	1,395		470	418	16	14	486	432				
H29	4	1,726	1,476		470	402	17	15	487	416				
H30	5	1,883	1,548		470	386	18	15	488	401				
H31	6	2,040	1,612		470	371	19	15	489	386				
H32	7	2,197	1,670		470	357	20	15	490	372				
H33	8	2,354	1,720		470	343	21	15	491	359				
H34	9	2,511	1,764		470	330	22	15	492	346				
H35	10	2,668	1,802		470	318	23	15	493	333				
H36	11	2,825	1,835		470	305	24	15	494	321				
H37	12	2,982	1,862		470	294	25	15	495	309				
H38	13	3,139	1,885		470	282	26	15	496	298				
H39	14	3,296	1,903		470	271	26	15	496	287				
H40	15	3,453	1,917		470	261	27	15	497	276				
H41	16	3,609	1,927		470	251	28	15	498	266				
H42	17	3,766	1,934		470	241	29	15	499	256				
H43	18	3,923	1,937		470	232	30	15	500	247				
H44	19	4,080	1,937		470	223	31	15	501	238				
H45	20	4,237	1,934		470	215	32	15	502	229				
H46	21	4,394	1,928		470	206	33	15	503	221				
H47	22	4,551	1,920		259	109	34	14	293	124				
H48	23	4,708	1,910				35	14	35	14				
H49	24	4,708	1,837				35	13	35	13				
H50	25	4,708	1,766				35	13	35	13				
H51	26	4,708	1,698				35	12	35	12				
H52	27	4,708	1,633				35	12	35	12				
H53	28	4,708	1,570				35	12	35	12				
H54	29	4,708	1,510				35	11	35	11				
H55	30	4,708	1,452				35	11	35	11				
H56	31	4,708	1,396				35	10	35	10				
H57	32	4,708	1,342				35	9.8	35	9.8				
H58	33	4,708	1,290				35	9.5	35	9.5				
H59	34	4,708	1,241				35	9.1	35	9.1				
H60	35	4,708	1,193				35	8.7	35	8.7				
H61	36	4,708	1,147				35	8.4	35	8.4				
H62	37	4,708	1,103				35	8.1	35	8.1				
H63	38	4,708	1,061				35	7.8	35	7.8				
H64	39	4,708	1,020				35	7.5	35	7.5				
H65	40	4,708	981				35	7.2	35	7.2				
H66	41	4,708	943				35	6.9	35	6.9				
H67	42	4,708	907				35	6.6	35	6.6				
H68	43	4,708	872				35	6.4	35	6.4				
H69	44	4,708	838				35	6.1	35	6.1				
H70	45	4,708	806				35	5.9	35	5.9				
H71	46	4,708	775				35	5.7	35	5.7				
H72	47	4,708	745				35	5.5	35	5.5				
H73	48	4,708	717				35	5.3	35	5.3				
H74	49	4,708	689				35	5.1	35	5.1				
H75	50	4,708	662				35	4.9	35	4.9				
H76	51	4,708	637				35	4.7	35	4.7				
H77	52	4,708	612				35	4.5	35	4.5				
H78	53	4,708	589				35	4.3	35	4.3				
H79	54	4,708	566				35	4.2	35	4.2				
H80	55	4,708	545				35	4.0	35	4.0				
H81	56	4,708	524				35	3.8	35	3.8				
H82	57	4,708	503				35	3.7	35	3.7				
H83	58	4,708	484				35	3.5	35	3.5				
H84	59	4,708	465				35	3.4	35	3.4				
H85	60	4,708	448				35	3.3	35	3.3				
H86	61	4,708	430				35	3.2	35	3.2				
H87	62	4,708	414				35	3.0	35	3.0				
H88	63	4,708	398				35	2.9	35	2.9				
H89	64	4,708	383				35	2.8	35	2.8				
H90	65	4,708	368				35	2.7	35	2.7				
H91	66	4,708	354				35	2.6	35	2.6				
H92	67	4,708	340				35	2.5	35	2.5				
H93	68	4,708	327				35	2.4	35	2.4				
H94	69	4,708	314				35	2.3	35	2.3				
H95	70	4,708	302				35	2.2	35	2.2				
H96	71	4,708	291				35	2.1	35	2.1				
H97	72	4,708	280				35	2.0	35	2.0				
合計			303,664	85,858	333	B=86,191	25,721	24,357	2,296	683	28,017	C=25,040	3.4	61,151

(2) 残事業)

【費用対効果の感度分析 (残事業 事業費+10%)】

様式-5 費用対便益

水系名：富士川 河川名：富士川

単位：百万円

年次	年度	t	便 益			費 用						費用便益比 B/C	純現在価値 B-C	
			①		② 残存価値	建設費③		維持管理費④		③+④				
			便 益	現在価値		費 用	現在価値	費 用	現在価値	費 用	現在価値			
整備 既往 期間	H18	-7												
	H19	-6												
	H20	-5												
	H21	-4												
	H22	-3												
	H23	-2												
	H24	-1												
将来 整備 期間 (22年)	H25	0												
	H26	1	0	0		517	497	0	0	517	497			
	H27	2	29	27		517	478	0.94	0.87	518	479			
	H28	3	59	52		517	460	1.9	1.7	519	461			
	H29	4	88	75		517	442	2.8	2.4	520	444			
	H30	5	117	97		517	425	3.8	3.1	521	428			
	H31	6	147	116		517	409	4.7	3.7	522	412			
	H32	7	176	134		517	393	5.6	4.3	523	397			
	H33	8	206	150		517	378	6.6	4.8	524	383			
	H34	9	235	165		517	363	7.5	5.3	525	369			
	H35	10	264	180		517	349	8.5	5.7	525	355			
	H36	11	293	195		517	336	9.4	6.1	526	342			
	H37	12	322	210		517	323	10	6.5	527	329			
	H38	13	351	225		517	310	11	6.8	528	317			
	H39	14	380	240		517	299	12	7.1	529	306			
	H40	15	409	255		517	287	13	7.3	530	294			
	H41	16	438	270		517	276	14	7.5	531	284			
	H42	17	467	285		517	265	15	7.7	532	273			
	H43	18	496	300		517	255	16	7.9	533	263			
	H44	19	525	315		517	245	17	8.0	534	253			
H45	20	554	330		517	236	18	8.2	535	244				
H46	21	583	345		517	227	19	8.3	536	235				
H47	22	612	360		285	120	20	8.3	305	129				
施設 完成 後の 評価 期間 (50年)	H48	23	2,490	1,010				20	8.2	20	8.2			
	H49	24	2,490	971				20	7.9	20	7.9			
	H50	25	2,490	934				20	7.6	20	7.6			
	H51	26	2,490	898				20	7.3	20	7.3			
	H52	27	2,490	864				20	7.0	20	7.0			
	H53	28	2,490	830				20	6.8	20	6.8			
	H54	29	2,490	798				20	6.5	20	6.5			
	H55	30	2,490	768				20	6.2	20	6.2			
	H56	31	2,490	738				20	6.0	20	6.0			
	H57	32	2,490	710				20	5.8	20	5.8			
	H58	33	2,490	683				20	5.6	20	5.6			
	H59	34	2,490	656				20	5.3	20	5.3			
	H60	35	2,490	631				20	5.1	20	5.1			
	H61	36	2,490	607				20	4.9	20	4.9			
	H62	37	2,490	583				20	4.7	20	4.7			
	H63	38	2,490	561				20	4.6	20	4.6			
	H64	39	2,490	539				20	4.4	20	4.4			
	H65	40	2,490	519				20	4.2	20	4.2			
	H66	41	2,490	499				20	4.1	20	4.1			
	H67	42	2,490	480				20	3.9	20	3.9			
	H68	43	2,490	461				20	3.8	20	3.8			
	H69	44	2,490	443				20	3.6	20	3.6			
	H70	45	2,490	426				20	3.5	20	3.5			
	H71	46	2,490	410				20	3.3	20	3.3			
	H72	47	2,490	394				20	3.2	20	3.2			
	H73	48	2,490	379				20	3.1	20	3.1			
	H74	49	2,490	364				20	3.0	20	3.0			
	H75	50	2,490	350				20	2.9	20	2.9			
	H76	51	2,490	337				20	2.7	20	2.7			
	H77	52	2,490	324				20	2.6	20	2.6			
	H78	53	2,490	312				20	2.5	20	2.5			
	H79	54	2,490	300				20	2.4	20	2.4			
H80	55	2,490	288				20	2.3	20	2.3				
H81	56	2,490	277				20	2.3	20	2.3				
H82	57	2,490	266				20	2.2	20	2.2				
H83	58	2,490	256				20	2.1	20	2.1				
H84	59	2,490	246				20	2.0	20	2.0				
H85	60	2,490	237				20	1.9	20	1.9				
H86	61	2,490	228				20	1.9	20	1.9				
H87	62	2,490	219				20	1.8	20	1.8				
H88	63	2,490	210				20	1.7	20	1.7				
H89	64	2,490	202				20	1.6	20	1.6				
H90	65	2,490	195				20	1.6	20	1.6				
H91	66	2,490	187				20	1.5	20	1.5				
H92	67	2,490	180				20	1.5	20	1.5				
H93	68	2,490	173				20	1.4	20	1.4				
H94	69	2,490	166				20	1.4	20	1.4				
H95	70	2,490	160				20	1.3	20	1.3				
H96	71	2,490	154				20	1.3	20	1.3				
H97	72	2,490	148				20	1.2	20	1.2				
合計			144,201	32,881	180	B=33,061	11,142	7,373	1,230	305	12,372	C=7,678	4.3	25,383

【費用対効果の感度分析（残事業 事業費-10%）】

様式-5 費用対便益

水系名：富士川 河川名：富士川

単位：百万円

年次	年度	t	便 益			計 ①+②	費 用				費用便益比 B/C	純現在価値 B-C		
			①		② 残存価値		建設費③		維持管理費④				③+④	
			便 益	現在価値			費 用	現在価値	費 用	現在価値			費 用	現在価値
整備 既往 期間	H18	-7												
	H19	-6												
	H20	-5												
	H21	-4												
	H22	-3												
	H23	-2												
	H24	-1												
	H25	0												
	将来 整備 期間 (22年)	H26	1	0	0		423	407	0	0	423	407		
		H27	2	29	27		423	391	0.94	0.87	424	392		
H28		3	59	52		423	376	1.9	1.7	425	378			
H29		4	88	75		423	362	2.8	2.4	426	364			
H30		5	117	97		423	348	3.8	3.1	427	351			
H31		6	147	116		423	334	4.7	3.7	428	338			
H32		7	176	134		423	321	5.6	4.3	429	326			
H33		8	206	150		423	309	6.6	4.8	430	314			
H34		9	358	251		423	297	7.5	5.3	431	302			
H35		10	510	345		423	286	8.5	5.7	431	291			
H36		11	662	430		423	275	9.4	6.1	432	281			
H37		12	815	509		423	264	10	6.5	433	271			
H38		13	967	581		423	254	11	6.8	434	261			
H39		14	1,119	646		423	244	12	7.1	435	251			
H40		15	1,272	706		423	235	13	7.3	436	242			
H41		16	1,424	760		423	226	14	7.5	437	233			
H42		17	1,576	809		423	217	15	7.7	438	225			
H43		18	1,729	853		423	209	16	7.9	439	217			
H44		19	1,881	893		423	201	17	8.0	440	209			
H45		20	2,033	928		423	193	18	8.2	441	201			
H46		21	2,186	959		423	186	19	8.3	442	194			
H47		22	2,338	986		233	98	20	8.3	253	107			
施設 完成 後の 評価 期間 (50年)	H48	23	2,490	1,010				20	8.2	20	8.2			
	H49	24	2,490	971				20	7.9	20	7.9			
	H50	25	2,490	934				20	7.6	20	7.6			
	H51	26	2,490	898				20	7.3	20	7.3			
	H52	27	2,490	864				20	7.0	20	7.0			
	H53	28	2,490	830				20	6.8	20	6.8			
	H54	29	2,490	798				20	6.5	20	6.5			
	H55	30	2,490	768				20	6.2	20	6.2			
	H56	31	2,490	738				20	6.0	20	6.0			
	H57	32	2,490	710				20	5.8	20	5.8			
	H58	33	2,490	683				20	5.6	20	5.6			
	H59	34	2,490	656				20	5.3	20	5.3			
	H60	35	2,490	631				20	5.1	20	5.1			
	H61	36	2,490	607				20	4.9	20	4.9			
	H62	37	2,490	583				20	4.7	20	4.7			
	H63	38	2,490	561				20	4.6	20	4.6			
	H64	39	2,490	539				20	4.4	20	4.4			
	H65	40	2,490	519				20	4.2	20	4.2			
	H66	41	2,490	499				20	4.1	20	4.1			
	H67	42	2,490	480				20	3.9	20	3.9			
	H68	43	2,490	461				20	3.8	20	3.8			
	H69	44	2,490	443				20	3.6	20	3.6			
	H70	45	2,490	426				20	3.5	20	3.5			
	H71	46	2,490	410				20	3.3	20	3.3			
	H72	47	2,490	394				20	3.2	20	3.2			
	H73	48	2,490	379				20	3.1	20	3.1			
	H74	49	2,490	364				20	3.0	20	3.0			
	H75	50	2,490	350				20	2.9	20	2.9			
	H76	51	2,490	337				20	2.7	20	2.7			
	H77	52	2,490	324				20	2.6	20	2.6			
	H78	53	2,490	312				20	2.5	20	2.5			
	H79	54	2,490	300				20	2.4	20	2.4			
	H80	55	2,490	288				20	2.3	20	2.3			
	H81	56	2,490	277				20	2.3	20	2.3			
	H82	57	2,490	266				20	2.2	20	2.2			
	H83	58	2,490	256				20	2.1	20	2.1			
	H84	59	2,490	246				20	2.0	20	2.0			
	H85	60	2,490	237				20	1.9	20	1.9			
	H86	61	2,490	228				20	1.9	20	1.9			
H87	62	2,490	219				20	1.8	20	1.8				
H88	63	2,490	210				20	1.7	20	1.7				
H89	64	2,490	202				20	1.6	20	1.6				
H90	65	2,490	195				20	1.6	20	1.6				
H91	66	2,490	187				20	1.5	20	1.5				
H92	67	2,490	180				20	1.5	20	1.5				
H93	68	2,490	173				20	1.4	20	1.4				
H94	69	2,490	166				20	1.4	20	1.4				
H95	70	2,490	160				20	1.3	20	1.3				
H96	71	2,490	154				20	1.3	20	1.3				
H97	72	2,490	148				20	1.2	20	1.2				
合計			144,201	32,881	180	B=33,061	9,116	6,033	1,230	305	10,346	C=6,338	5.2	26,723

【費用対効果の感度分析（残事業 工期+10%）】

様式-5 費用対便益

水系名：富士川 河川名：富士川

単位：百万円

年次	年度	t	便 益				費 用				費用便益比 B/C	純現在価値 B-C		
			①		② 残存価値	計 ①+②	建設費③		維持管理費④				③+④	
			便 益	現在価値			費 用	現在価値	費 用	現在価値			費 用	現在価値
整備 既往 期間	H18	-7												
	H19	-6												
	H20	-5												
	H21	-4												
	H22	-3												
	H23	-2												
	H24	-1												
	H25	0												
	H26	1	0	0			422	406	0	0	422	406		
	H27	2	29	27			422	390	0.84	0.78	423	391		
H28	3	59	52			422	375	1.7	1.5	424	377			
H29	4	88	75			422	361	2.5	2.2	425	363			
H30	5	117	97			422	347	3.4	2.8	425	350			
H31	6	147	116			422	334	4.2	3.3	426	337			
H32	7	176	134			422	321	5.1	3.8	427	325			
H33	8	206	150			422	308	5.9	4.3	428	313			
H34	9	340	239			422	297	6.8	4.7	429	301			
H35	10	474	320			422	285	7.6	5.1	430	290			
H36	11	609	395			422	274	8.4	5.5	430	280			
H37	12	743	464			422	264	9.3	5.8	431	269			
H38	13	878	527			422	253	10	6.1	432	260			
H39	14	1,012	584			422	244	11	6.3	433	250			
H40	15	1,146	636			422	234	12	6.6	434	241			
H41	16	1,281	684			422	225	13	6.8	435	232			
H42	17	1,415	726			422	217	14	6.9	436	224			
H43	18	1,549	765			422	208	14	7.1	436	215			
H44	19	1,684	799			422	200	15	7.2	437	208			
H45	20	1,818	830			422	193	16	7.3	438	200			
H46	21	1,953	857			422	185	17	7.4	439	193			
H47	22	2,087	881			422	178	18	7.5	440	186			
H48	23	2,221	901			422	171	19	7.5	441	179			
H49	24	2,356	919			422	165	19	7.6	441	172			
H50	25	2,490	934					20	7.6	20	7.6			
H51	26	2,490	898					20	7.3	20	7.3			
H52	27	2,490	864					20	7.0	20	7.0			
H53	28	2,490	830					20	6.8	20	6.8			
H54	29	2,490	798					20	6.5	20	6.5			
H55	30	2,490	768					20	6.2	20	6.2			
H56	31	2,490	738					20	6.0	20	6.0			
H57	32	2,490	710					20	5.8	20	5.8			
H58	33	2,490	683					20	5.6	20	5.6			
H59	34	2,490	656					20	5.3	20	5.3			
H60	35	2,490	631					20	5.1	20	5.1			
H61	36	2,490	607					20	4.9	20	4.9			
H62	37	2,490	583					20	4.7	20	4.7			
H63	38	2,490	561					20	4.6	20	4.6			
H64	39	2,490	539					20	4.4	20	4.4			
H65	40	2,490	519					20	4.2	20	4.2			
H66	41	2,490	499					20	4.1	20	4.1			
H67	42	2,490	480					20	3.9	20	3.9			
H68	43	2,490	461					20	3.8	20	3.8			
H69	44	2,490	443					20	3.6	20	3.6			
H70	45	2,490	426					20	3.5	20	3.5			
H71	46	2,490	410					20	3.3	20	3.3			
H72	47	2,490	394					20	3.2	20	3.2			
H73	48	2,490	379					20	3.1	20	3.1			
H74	49	2,490	364					20	3.0	20	3.0			
H75	50	2,490	350					20	2.9	20	2.9			
H76	51	2,490	337					20	2.7	20	2.7			
H77	52	2,490	324					20	2.6	20	2.6			
H78	53	2,490	312					20	2.5	20	2.5			
H79	54	2,490	300					20	2.4	20	2.4			
H80	55	2,490	288					20	2.3	20	2.3			
H81	56	2,490	277					20	2.3	20	2.3			
H82	57	2,490	266					20	2.2	20	2.2			
H83	58	2,490	256					20	2.1	20	2.1			
H84	59	2,490	246					20	2.0	20	2.0			
H85	60	2,490	237					20	1.9	20	1.9			
H86	61	2,490	228					20	1.9	20	1.9			
H87	62	2,490	219					20	1.8	20	1.8			
H88	63	2,490	210					20	1.7	20	1.7			
H89	64	2,490	202					20	1.6	20	1.6			
H90	65	2,490	195					20	1.6	20	1.6			
H91	66	2,490	187					20	1.5	20	1.5			
H92	67	2,490	180					20	1.5	20	1.5			
H93	68	2,490	173					20	1.4	20	1.4			
H94	69	2,490	166					20	1.4	20	1.4			
H95	70	2,490	160					20	1.3	20	1.3			
H96	71	2,490	154					20	1.3	20	1.3			
H97	72	2,490	148					20	1.2	20	1.2			
H98	73	2,490	142					20	1.2	20	1.2			
H99	74	2,490	137					20	1.1	20	1.1			
合計			146,897	32,049	167	B=32,216	10,129	6,435	1,246	294	11,375	C=6,729	4.7	25,487

【費用対効果の感度分析（残事業 工期・10%）】

様式-5 費用対便益

水系名：富士川 河川名：富士川

単位：百万円

年次	年度	t	便 益			費 用						費用便益比 B/C	純現在価値 B-C	
			①		② 残存価値	建設費③		維持管理費④		③+④				
			便 益	現在価値		費 用	現在価値	費 用	現在価値	費 用	現在価値			
整備 期間	H18	-7												
	H19	-6												
	H20	-5												
	H21	-4												
	H22	-3												
	H23	-2												
	H24	-1												
	H25	0												
将来 整備 期間 (20年)	H26	1	0	0		506	487	0	0	506	487			
	H27	2	29	27		506	468	1.0	0.94	507	469			
	H28	3	59	52		506	450	2.0	1.8	508	452			
	H29	4	88	75		506	433	3.0	2.6	509	436			
	H30	5	117	97		506	416	4.1	3.3	511	420			
	H31	6	147	116		506	400	5.1	4.0	512	404			
	H32	7	176	134		506	385	6.1	4.6	513	389			
	H33	8	206	150		506	370	7.1	5.2	514	375			
	H34	9	231	168		506	356	8.1	5.7	515	362			
	H35	10	257	186		506	342	9.1	6.2	516	348			
	H36	11	283	204		506	329	10	6.6	517	336			
	H37	12	309	222		506	316	11	7.0	518	323			
	H38	13	334	240		506	304	12	7.3	519	311			
	H39	14	359	258		506	292	13	7.6	520	300			
	H40	15	384	276		506	281	14	7.9	521	289			
	H41	16	409	294		506	270	15	8.1	522	279			
	H42	17	434	312		506	260	16	8.3	523	268			
	H43	18	459	330		506	250	17	8.5	524	258			
	H44	19	484	348		506	240	18	8.7	525	249			
	H45	20	509	366		506	231	19	8.8	526	240			
施設 完成 後の 評価 期間 (50年)	H46	21	2,490	1,093				20	8.9	20	8.9			
	H47	22	2,490	1,051				20	8.5	20	8.5			
	H48	23	2,490	1,010				20	8.2	20	8.2			
	H49	24	2,490	971				20	7.9	20	7.9			
	H50	25	2,490	934				20	7.6	20	7.6			
	H51	26	2,490	898				20	7.3	20	7.3			
	H52	27	2,490	864				20	7.0	20	7.0			
	H53	28	2,490	830				20	6.8	20	6.8			
	H54	29	2,490	798				20	6.5	20	6.5			
	H55	30	2,490	768				20	6.2	20	6.2			
	H56	31	2,490	738				20	6.0	20	6.0			
	H57	32	2,490	710				20	5.8	20	5.8			
	H58	33	2,490	683				20	5.6	20	5.6			
	H59	34	2,490	656				20	5.3	20	5.3			
	H60	35	2,490	631				20	5.1	20	5.1			
	H61	36	2,490	607				20	4.9	20	4.9			
	H62	37	2,490	583				20	4.7	20	4.7			
	H63	38	2,490	561				20	4.6	20	4.6			
	H64	39	2,490	539				20	4.4	20	4.4			
	H65	40	2,490	519				20	4.2	20	4.2			
	H66	41	2,490	499				20	4.1	20	4.1			
	H67	42	2,490	480				20	3.9	20	3.9			
	H68	43	2,490	461				20	3.8	20	3.8			
	H69	44	2,490	443				20	3.6	20	3.6			
	H70	45	2,490	426				20	3.5	20	3.5			
	H71	46	2,490	410				20	3.3	20	3.3			
	H72	47	2,490	394				20	3.2	20	3.2			
	H73	48	2,490	379				20	3.1	20	3.1			
	H74	49	2,490	364				20	3.0	20	3.0			
	H75	50	2,490	350				20	2.9	20	2.9			
	H76	51	2,490	337				20	2.7	20	2.7			
	H77	52	2,490	324				20	2.6	20	2.6			
	H78	53	2,490	312				20	2.5	20	2.5			
	H79	54	2,490	300				20	2.4	20	2.4			
	H80	55	2,490	288				20	2.3	20	2.3			
H81	56	2,490	277				20	2.3	20	2.3				
H82	57	2,490	266				20	2.2	20	2.2				
H83	58	2,490	256				20	2.1	20	2.1				
H84	59	2,490	246				20	2.0	20	2.0				
H85	60	2,490	237				20	1.9	20	1.9				
H86	61	2,490	228				20	1.9	20	1.9				
H87	62	2,490	219				20	1.8	20	1.8				
H88	63	2,490	210				20	1.7	20	1.7				
H89	64	2,490	202				20	1.6	20	1.6				
H90	65	2,490	195				20	1.6	20	1.6				
H91	66	2,490	187				20	1.5	20	1.5				
H92	67	2,490	180				20	1.5	20	1.5				
H93	68	2,490	173				20	1.4	20	1.4				
H94	69	2,490	166				20	1.4	20	1.4				
H95	70	2,490	160				20	1.3	20	1.3				
合計			141,505	33,747	195	B=33,942	10,129	6,583	1,205	312	11,334	C=7,194	4.7	26,748

【費用対効果の感度分析（残事業 資産+10%）】

様式-5 費用対便益

水系名：富士川 河川名：富士川

単位：百万円

年次	年度	t	便益			計 ①+②	費用				費用便益比 B/C	純現在価値 B-C		
			①		②		③		④				③+④	
			便益	現在価値			残存価値	建設費	維持管理費	費用				現在価値
整備 既往 期間	H18	-7												
	H19	-6												
	H20	-5												
	H21	-4												
	H22	-3												
	H23	-2												
	H24	-1												
	H25	0												
	将来 整備 期間 (22年)	H26	1	0	0			470	452	0	0	470	452	
		H27	2	32	30			470	435	0.94	0.87	471	435	
H28		3	65	57			470	418	1.9	1.7	472	419		
H29		4	97	83			470	402	2.8	2.4	473	404		
H30		5	129	106			470	386	3.8	3.1	474	389		
H31		6	162	128			470	371	4.7	3.7	475	375		
H32		7	194	147			470	357	5.6	4.3	476	361		
H33		8	226	165			470	343	6.6	4.8	477	348		
H34		9	277	217			470	330	7.5	5.3	478	335		
H35		10	319	269			470	318	8.5	5.7	478	323		
H36		11	379	329			470	305	9.4	6.1	479	311		
H37		12	439	389			470	294	10	6.5	480	300		
H38		13	500	450			470	282	11	6.8	481	289		
H39		14	561	511			470	271	12	7.1	482	278		
H40		15	622	572			470	261	13	7.3	483	268		
H41		16	683	633			470	251	14	7.5	484	258		
H42		17	744	694			470	241	15	7.7	485	249		
H43		18	805	755			470	232	16	7.9	486	240		
H44		19	866	816			470	223	17	8.0	487	231		
H45		20	927	877			470	215	18	8.2	488	223		
H46		21	988	938			470	206	19	8.3	489	215		
H47		22	1,049	1,000			259	109	20	8.3	279	118		
施設 完成 後の 評価 期間 (50年)	H48	23	2,739	1,111					20	8.2	20	8.2		
	H49	24	2,739	1,069					20	7.9	20	7.9		
	H50	25	2,739	1,028					20	7.6	20	7.6		
	H51	26	2,739	988					20	7.3	20	7.3		
	H52	27	2,739	950					20	7.0	20	7.0		
	H53	28	2,739	913					20	6.8	20	6.8		
	H54	29	2,739	878					20	6.5	20	6.5		
	H55	30	2,739	845					20	6.2	20	6.2		
	H56	31	2,739	812					20	6.0	20	6.0		
	H57	32	2,739	781					20	5.8	20	5.8		
	H58	33	2,739	751					20	5.6	20	5.6		
	H59	34	2,739	722					20	5.3	20	5.3		
	H60	35	2,739	694					20	5.1	20	5.1		
	H61	36	2,739	667					20	4.9	20	4.9		
	H62	37	2,739	642					20	4.7	20	4.7		
	H63	38	2,739	617					20	4.6	20	4.6		
	H64	39	2,739	593					20	4.4	20	4.4		
	H65	40	2,739	571					20	4.2	20	4.2		
	H66	41	2,739	549					20	4.1	20	4.1		
	H67	42	2,739	527					20	3.9	20	3.9		
	H68	43	2,739	507					20	3.8	20	3.8		
	H69	44	2,739	488					20	3.6	20	3.6		
	H70	45	2,739	469					20	3.5	20	3.5		
	H71	46	2,739	451					20	3.3	20	3.3		
	H72	47	2,739	434					20	3.2	20	3.2		
	H73	48	2,739	417					20	3.1	20	3.1		
	H74	49	2,739	401					20	3.0	20	3.0		
	H75	50	2,739	385					20	2.9	20	2.9		
	H76	51	2,739	371					20	2.7	20	2.7		
	H77	52	2,739	356					20	2.6	20	2.6		
	H78	53	2,739	343					20	2.5	20	2.5		
	H79	54	2,739	329					20	2.4	20	2.4		
	H80	55	2,739	317					20	2.3	20	2.3		
	H81	56	2,739	305					20	2.3	20	2.3		
	H82	57	2,739	293					20	2.2	20	2.2		
	H83	58	2,739	282					20	2.1	20	2.1		
	H84	59	2,739	271					20	2.0	20	2.0		
	H85	60	2,739	260					20	1.9	20	1.9		
	H86	61	2,739	250					20	1.9	20	1.9		
	H87	62	2,739	241					20	1.8	20	1.8		
	H88	63	2,739	231					20	1.7	20	1.7		
	H89	64	2,739	223					20	1.6	20	1.6		
	H90	65	2,739	214					20	1.6	20	1.6		
	H91	66	2,739	206					20	1.5	20	1.5		
	H92	67	2,739	198					20	1.5	20	1.5		
	H93	68	2,739	190					20	1.4	20	1.4		
	H94	69	2,739	183					20	1.4	20	1.4		
H95	70	2,739	176					20	1.3	20	1.3			
H96	71	2,739	169					20	1.3	20	1.3			
H97	72	2,739	163					20	1.2	20	1.2			
合計			158,621	36,170	180	B=36,350	10,129	6,703	1,230	305	11,359	C=7,008	5.1	29,342

【費用対効果の感度分析（残事業 資産・10%）】

様式-5 費用対便益

水系名：富士川 河川名：富士川

単位：百万円

年次	年度	t	便 益			計 ①+②	費 用				費用便益比 B/C	純現在価値 B-C		
			①		②		建設費③		維持管理費④				③+④	
			便 益	現在価値	残存価値		費 用	現在価値	費 用	現在価値			費 用	現在価値
整備既往 期間	H18	-7												
	H19	-6												
	H20	-5												
	H21	-4												
	H22	-3												
	H23	-2												
	H24	-1												
	H25	0												
	H26	1	0	0			470	452	0	0	470	452		
H27	2	26	24			470	435	0.94	0.87	471	435			
H28	3	53	47			470	418	1.9	1.7	472	419			
H29	4	79	68			470	402	2.8	2.4	473	404			
H30	5	106	87			470	386	3.8	3.1	474	389			
H31	6	132	104			470	371	4.7	3.7	475	375			
H32	7	159	121			470	357	5.6	4.3	476	361			
H33	8	185	135			470	343	6.6	4.8	477	348			
H34	9	322	226			470	330	7.5	5.3	478	335			
H35	10	459	310			470	318	8.5	5.7	478	323			
H36	11	596	387			470	305	9.4	6.1	479	311			
H37	12	733	458			470	294	10	6.5	480	300			
H38	13	870	523			470	282	11	6.8	481	289			
H39	14	1,007	582			470	271	12	7.1	482	278			
H40	15	1,145	636			470	261	13	7.3	483	268			
H41	16	1,282	684			470	251	14	7.5	484	258			
H42	17	1,419	728			470	241	15	7.7	485	249			
H43	18	1,556	768			470	232	16	7.9	486	240			
H44	19	1,693	803			470	223	17	8.0	487	231			
H45	20	1,830	835			470	215	18	8.2	488	223			
H46	21	1,967	863			470	206	19	8.3	489	215			
H47	22	2,104	888			259	109	20	8.3	279	118			
H48	23	2,241	909					20	8.2	20	8.2			
H49	24	2,241	874					20	7.9	20	7.9			
H50	25	2,241	841					20	7.6	20	7.6			
H51	26	2,241	808					20	7.3	20	7.3			
H52	27	2,241	777					20	7.0	20	7.0			
H53	28	2,241	747					20	6.8	20	6.8			
H54	29	2,241	719					20	6.5	20	6.5			
H55	30	2,241	691					20	6.2	20	6.2			
H56	31	2,241	664					20	6.0	20	6.0			
H57	32	2,241	639					20	5.8	20	5.8			
H58	33	2,241	614					20	5.6	20	5.6			
H59	34	2,241	591					20	5.3	20	5.3			
H60	35	2,241	568					20	5.1	20	5.1			
H61	36	2,241	546					20	4.9	20	4.9			
H62	37	2,241	525					20	4.7	20	4.7			
H63	38	2,241	505					20	4.6	20	4.6			
H64	39	2,241	485					20	4.4	20	4.4			
H65	40	2,241	467					20	4.2	20	4.2			
H66	41	2,241	449					20	4.1	20	4.1			
H67	42	2,241	432					20	3.9	20	3.9			
H68	43	2,241	415					20	3.8	20	3.8			
H69	44	2,241	399					20	3.6	20	3.6			
H70	45	2,241	384					20	3.5	20	3.5			
H71	46	2,241	369					20	3.3	20	3.3			
H72	47	2,241	355					20	3.2	20	3.2			
H73	48	2,241	341					20	3.1	20	3.1			
H74	49	2,241	328					20	3.0	20	3.0			
H75	50	2,241	315					20	2.9	20	2.9			
H76	51	2,241	303					20	2.7	20	2.7			
H77	52	2,241	292					20	2.6	20	2.6			
H78	53	2,241	280					20	2.5	20	2.5			
H79	54	2,241	270					20	2.4	20	2.4			
H80	55	2,241	259					20	2.3	20	2.3			
H81	56	2,241	249					20	2.3	20	2.3			
H82	57	2,241	240					20	2.2	20	2.2			
H83	58	2,241	230					20	2.1	20	2.1			
H84	59	2,241	222					20	2.0	20	2.0			
H85	60	2,241	213					20	1.9	20	1.9			
H86	61	2,241	205					20	1.9	20	1.9			
H87	62	2,241	197					20	1.8	20	1.8			
H88	63	2,241	189					20	1.7	20	1.7			
H89	64	2,241	182					20	1.6	20	1.6			
H90	65	2,241	175					20	1.6	20	1.6			
H91	66	2,241	168					20	1.5	20	1.5			
H92	67	2,241	162					20	1.5	20	1.5			
H93	68	2,241	156					20	1.4	20	1.4			
H94	69	2,241	150					20	1.4	20	1.4			
H95	70	2,241	144					20	1.3	20	1.3			
H96	71	2,241	138					20	1.3	20	1.3			
H97	72	2,241	133					20	1.2	20	1.2			
合計			129,781	29,593	180	B=29,773	10,129	6,703	1,230	305	11,359	C=7,008	4.2	22,765

事業費内訳表

(①全体事業)

事業費の内訳書

河川事業

事業名	富士川直轄河川改修事業 (全体事業費)
-----	---------------------

評価年度	H25	再評価
------	-----	-----

区分	費目	工種	単位	数量	金額 (百万円)	備考	
工事費			式		15,387		
	本工事費			式		15,237	
		築堤・護岸	式		1	7,185	樋門・樋管含む
		河床掘削	式		1	437	
		護岸	式		1	4,900	
		緊急河川敷道路	式		1	192	
		防災拠点	式		1	2,284	
		その他	式			239	
	附帯工事費			式	1	150	
	付替水路	式		1	150		
用地費及補償費			式		1,431		
	用地費	式		1	1,165		
	補償費	式		1	266		
間接経費			式		4,616		
工事諸費			式		4,287		
事業費 計			式		25,721		
維持管理費			式		2,314		

(②残事業)

事業費の内訳書

河川事業

事業名	富士川直轄河川改修事業 (残事業費)
-----	--------------------

評価年度	H25	再評価
------	-----	-----

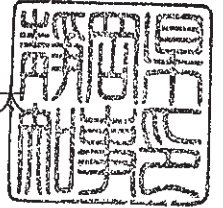
区分	費目	工種	単位	数量	金額 (百万円)	備考	
工事費			式		6,149		
	本工事費			式		6,149	
		築堤・護岸	式		1	4,596	樋門・樋管含む
		河床掘削	式		1	135	
		護岸	式		1	584	
		緊急河川敷道路	式		1	192	
		防災拠点	式		1	642	
		その他	式			0	
	附帯工事費			式		0	
	付替水路	式			0		
用地費及補償費			式		448		
	用地費	式		1	315		
	補償費	式		1	133		
間接経費			式		1,844		
工事諸費			式		1,688		
事業費 計			式		10,129		
維持管理費			式		1,230		



交 管 政 第 63 号
平 成 25 年 10 月 1 日

国土交通省関東地方整備局長
深澤 敦志 様

静岡県知事 川勝 平太



関東地方整備局事業評価監視委員会に諮る対応方針（原案）の作成に係る
意見照会について（回答）

平成25年9月26日付け国関整企画第162号で依頼のあった標記の件について、
別紙のとおり回答します。



(再評価)

【河川事業】

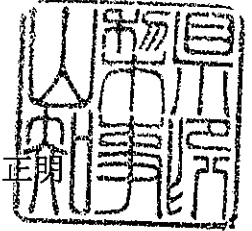
事業名	「対応方針(原案)」案 ※	静岡県知事の意見
富士川直轄河川改修事業	継続	<p>本県における富士川は、中流の山間地、下流の市街化した富士平野を貫流し、駿河湾に注いでいます。</p> <p>下流部は富士平野に人口が集中しており、洪水氾濫時や想定される南海トラフ巨大地震等による被害が懸念されることから、被災時の迅速な復旧活動が重要となります。</p> <p>このため、緊急的な復旧活動に供するため、広域防災対策としての緊急河川敷道路や河川防災ステーションの整備は本県にとって大変重要な事業です。</p> <p>今後も、コスト縮減の徹底とともに、効果が十分に発現できるよう事業の推進をお願いします。また、各年度の実施に当たっては、引き続き県と十分な調整をお願いします。</p>

※貴県の意見を踏まえ、関東地方整備局事業評価監視委員会へ諮る対応方針(原案)を作成するためのものです。

治 第 1 2 8 3 号
平成 2 5 年 1 0 月 3 日

国土交通省
関東地方整備局長 殿

山梨県知事 横内



関東地方整備局事業評価監視委員会に諮る対応方針
(原案)の作成に係る意見照会について(回答)

このことについて、別紙のとおり回答します。



(再評価)

【河川事業】

事業名	「対応方針(原案)」案 ※	山梨県知事の意見
富士川直轄河川改修事業	継続	<p>・富士川は急流河川であり、土砂生産量が多く天井川の様相を呈しているため、氾濫した場合家屋流出等の甚大な被害が発生する可能性があります。このため、早期に効果が発現するよう事業の促進に努めていただきたい。</p> <p>・なお、事業の実施にあたっては、本県や地元自治体と十分な調整を図り、コスト縮減に留意しつつ効率的な事業の執行に努められるようお願いしたい。</p>

※貴県の意見を踏まえ、関東地方整備局事業評価監視委員会へ諮る対応方針(原案)を作成するためのものです。