

交通安全対策

平成24年12月20日

国土交通省 関東地方整備局 甲府河川国道事務所
山梨県 県土整備部

追加候補箇所の選定について(中間報告)

事故ゼロプランによる既存の課題箇所の抽出（第7～9回委員会）

おさらい

山梨県内全幹線道路※【6,726区間】

事故危険区間 171区間

対策優先箇所 65区間

第7回～第9回委員会（H22年度～H23年度）にて、
対策優先箇所65区間を選定し、対策を実施。

追加区間の抽出フロー（第10回委員会（平成24年6月28日））

事故ゼロプラン推進における課題

最新の事故データによる見直し

交通事故状況の変化など
新たな地域からの要望

課題への対応

新たな事故危険区間の追加

A群(事故データに基づく抽出)

B群(関係機関から要望のヒアリング)

C群(道路利用者からパブコメによる要望)

第10回委員会にて、

A群55区間を提示し、承認。

B群、C群の抽出方法を提示し、承認。

新たな対策優先箇所
(追加候補箇所)

※幹線道路：国及び県が管理する道路

追加候補箇所の選定について(中間報告)

B群の抽出結果

B群

●各関係機関から要望のヒアリング、又はアンケートを実施。

「事故データからは現われない箇所の抽出」

※1:対象外箇所
 ・既存の事故ゼロ箇所
 ・その他の近年対策実施箇所
 ・A群抽出箇所

ヒアリング、又はアンケート

1. 警察からの要望箇所

2. 関係自治体からの要望箇所

3. 婦人会からの要望箇所

4. 小学校からの要望箇所(通学路点検箇所)

対象外箇所を除外※1

関係機関	対象機関数	回収数	要望箇所数		実施方法
			国管理道路	県管理道路	
警察署	12	12	20	8	ヒアリング
自治体	山梨県	10	18	19	アンケート
	市町村	27			
山梨県連合婦人会	6	1	1	1	

39 28
 64箇所 (一部重複)

➤国管理区間 43箇所
 ➤県管理区間 171箇所

**通学路点検
 現在内容照査中**

B群

64箇所
 (パブコメにより一般の道路利用者の実感を把握)

214箇所

追加候補箇所の選定について(中間報告)

C群の抽出 (パブコメ結果の速報値)

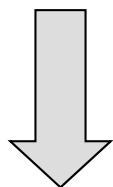
●一般の道路利用者の指摘箇所を把握するため、パブコメを実施。

「事故データからは現われない箇所の抽出」

パブコメ

一般の道路利用者の意識

**A群、B群以外で
危険性を感じる箇所**



C群の選定

※アンケート用紙は参考資料に添付

●アンケート実施概要

実施期間	2012/11/5(月)～11/25(日)
対象	一般の道路利用者
実施方法	<ul style="list-style-type: none"> WEBモニターアンケート (県内のWEBモニター登録者) HPアンケート(事務所HPに設置) パンフレット配布 (各自治体、県内道の駅、各種団体)
内容	<ul style="list-style-type: none"> 追加区間(A・B群)で危険を感じる箇所はありますか？ 追加区間(A・B群)以外で危険を感じる箇所はありますか？

●アンケート結果(速報値)

■回答数: 682(目標回答数400)

- WEBモニターアンケート: 411
- HPアンケート: 26
- パンフレット: 245(配布数3,920、回収率約6%)

■追加区間(A・B群)以外で危険を感じる箇所(複数回答)

- 指摘数: 833
- 指摘箇所(箇所の特長、同一指摘箇所の集約などの整理中)



C群

ポスター: アンケート設置
場所に掲示
サイズ: B2(515×712)

今年度の予定について

○第10回委員会(2012年6月28日)

【主な内容】

- ・ 新たな事故危険区間(追加箇所)の選定方法の確認
- ・ パブリックコメント実施方法の確認

※第11回委員会は議題なし

ヒアリングの実施 (2012年7月上旬～8月中旬)

パブリックコメントの実施 (2012年11月上旬～11月下旬)

○第12回委員会(2012年12月20日)※今回

【主な内容】

- 追加候補箇所の選定について(中間報告)
 - ・ ヒヤリングの結果報告
 - ・ パブリックコメントの結果(集計途中経過)の報告

○第13回委員会(2013年1月以降)

【主な内容(予定)】

- ・ パブリックコメントの結果報告
- ・ 新たな事故危険区間の追加箇所の確認

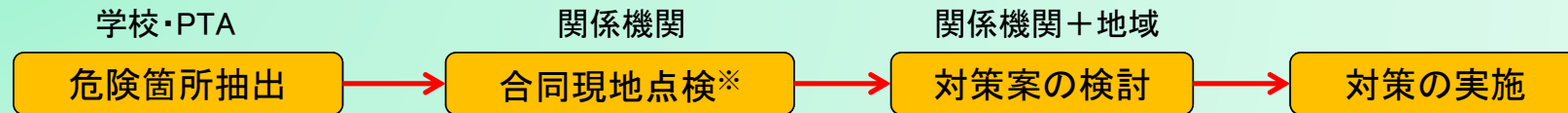
平成
24
年度

通学路点検について

参考資料

●通学路点検とは

今年4月以降、登下校中の児童が被害にあう死亡事故が相次いだことを受け、関係機関（道路管理者、学校、警察等）により緊急合同現地地点検を実施し、通学路における交通安全を早期に確保するための取り組み。



※通達に基づき、H24.8月末までに点検を完了。

●点検結果

H24.11.30時点

県内の市町村	合同点検の対象学校数		危険箇所数		
	合同点検実施済		合同点検実施済	対策必要箇所	
27	171	171	1,146	831	801

国県市道その他道路を含む

▶危険箇所1,146箇所のうち、約7割の801箇所で対策が必要と判断され、順次対策に取り組む。

(既に801箇所のうち約2割の箇所で対策実施済み)



●対策内容

◆現地地点検の結果から、箇所毎の危険状況に応じた対策を検討。



⇒主な対策内容

防護柵、歩道整備、ポストコーン設置、注意喚起対策（路面標示、看板等）など。

これまで

平成17年に国土交通省ならびに山梨県県土整備部は、様々な専門の分野の方々で構成される「山梨県道路交通円滑化・安全委員会」を立ち上げました。これまで委員会では、山梨県の交通事故データおよび県民の方々の意見を参考に、交通安全対策を優先的に実施する箇所を選定し、集中的・重点的な事故対策を実施することにより、交通事故の減少に取り組んでまいりました。

新たに

委員会では、新たに平成22年度から「山梨県事故ゼロプラン」に取り組んでおります。交通事故データおよび皆様の意見を参考にしながら交通安全上の課題がある箇所として「交通安全対策優先箇所(65区間)」を選定し、集中的に対策を実施しております。

今回

今回、「交通安全対策優先箇所」について、「**新たな区間**」を追加する予定です。そこで**本アンケート**では、今回抽出した追加候補箇所(119箇所)について、

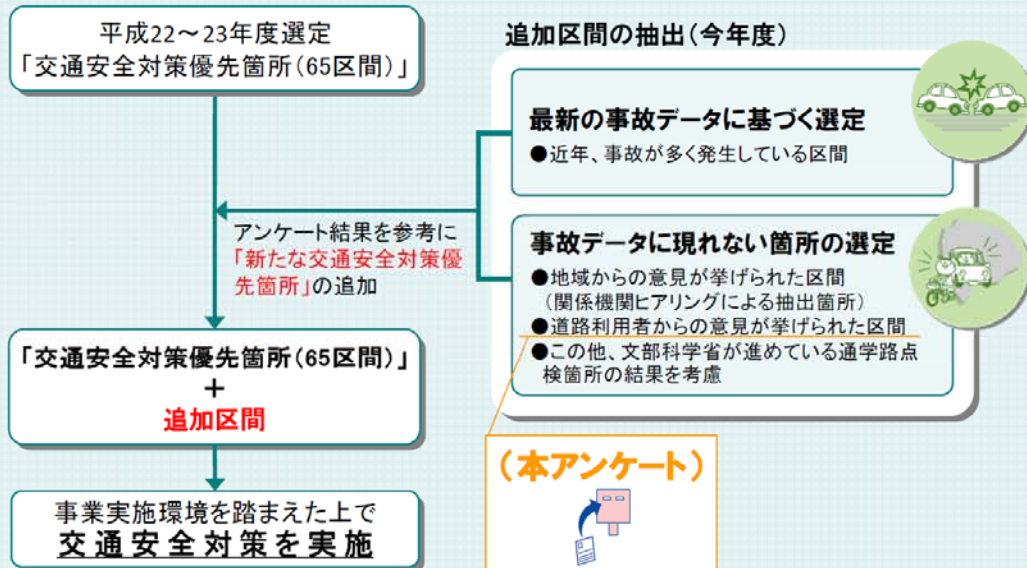
- 実際に、「あぶない!」「ヒヤリ」など危険を感じる箇所はありますか。
- 今回抽出した候補箇所以外に危険を感じる箇所はないですか。

など皆様から広く意見を募集し、追加箇所の選定および効率的かつ重点的な交通安全対策の参考にさせていただきます。

「事故ゼロプラン」とは?

交通事故等の課題を有する危険な箇所を、事故データやアンケート等に基づき、地域の方と一っしょに選定し、地域の方にも危険な箇所との認識を持っていただきながら、集中的・重点的に交通事故の撲滅に取り組むものです。

事故ゼロプラン「交通安全対策優先箇所」抽出の流れ



「あぶない!」「ヒヤリ」と思ったことはありませんか?

~交通事故削減のために、皆様のご意見をお聞かせください~

安全な山梨の“みち”づくり に関するアンケート

本アンケートでは、皆様から国道および県道について交通事故の危険を感じる箇所や早く対策を行った方が良いと思う箇所についてご意見をいただき、今後の交通安全対策に反映させていただきます。

ご意見募集期間

~11・25
(日曜日)

- アンケートは、はがき1枚の簡単な調査です。右のアンケートにご記入いただき、本紙より切り取って最寄りのポストにご投函ください。
- アンケートは、はがきの裏面にもあります。裏面の位置図を参照しながらお答えください。
- 皆様から頂いたアンケートの結果は、山梨県道路交通円滑化・安全委員会にて交通安全対策を行う際の参考にさせていただきます。

- ・詳しい情報をご覧になりたい方は、下記のホームページにアクセスしてください。
- ・また、当エリア以外(東部・富士北麓エリア)を回答なさりたい場合、下記ホームページからご回答いただけます。

国土交通省甲府河川国道事務所ホームページ
<http://www.ktr.mlit.go.jp/koufu/>
 検索

郵便はがき

料金受取人私郵便	1038790	943
日本橋局 承 認		
7734		
差出有効期間 平成25年1月31日まで	東京都中央区日本橋浜町3-21-1 日本橋浜町Fタワー4F 株式会社建設技術研究所 道路・交通部 (調査委託会社)	
山梨県道路交通円滑化・安全委員会事務局 行		

【属性の入力】あなた自身のことについてお伺いします。該当する項目を○で囲ってください。

(1) 年齢: a)20歳未満 b)20代 c)30代 d)40代 e)50代 f)60代 g)70歳以上

(2) 性別: a)男性 b)女性

(3) 住所: _____ 県 _____ 市・町・村 _____ 区

(4) 普段、道路をご利用の際の主な交通手段: a)自動車 b)バス c)二輪車 d)自転車 e)徒歩 f)その他()

(5) 山梨県内を自動車(バス・タクシー含む)で利用する頻度: a)ほぼ毎日 b)週に2、3日程度 c)週に1日程度 d)月に2、3回程度 e)年に数回程度 f)その他()

(6) 山梨県内を自動車(バス・タクシー含む)で利用する目的: a)通勤 b)通学 c)業務 d)買い物 e)私用 f)観光・レジャー g)その他()

お問い合わせ 山梨県道路交通円滑化・安全委員会

国土交通省甲府河川国道事務所 交通対策課 電話: 055-252-9581
 山梨県 道路管理課 電話: 055-223-1697

参考資料: アンケート用紙

皆様のご意見をお聞かせください!

- 追加候補箇所は、最新の事故データ及び地域や自治体等の声に基づき、抽出した箇所です。
- 右に示す追加候補箇所 85箇所※(事故データに基づく抽出箇所:46箇所、関係機関ヒアリングによる抽出箇所:39箇所)のうち「あぶない!」「ヒヤリ」など危険を感じた場所を教えてください。 ※ 85箇所/119箇所: 当エリア/山梨県全体
- 85箇所以外に交通安全上問題がある場所(国道又は県道)について、教えてください。

- ・詳しい情報をご覧になりたい方は、下記のホームページにアクセスしてください。
- ・また、当エリア以外(東部・富士北麓エリア)を回答なさりたい場合、下記ホームページからご回答いただけます。

国土交通省甲府河川国道事務所ホームページ
<http://www.ktr.mlit.go.jp/koufu/>
 検索 [「こうぶかせんこうどう」](#)

アンケートは、はがきの表面にもあります。

山梨県の道路に関するアンケート調査 (峡北・峡中・峡南・峡東エリア編)

【問1】交通安全対策優先箇所について

図に示した追加候補85箇所のうち、実際に走行または歩行して「あぶない」「ヒヤリ」など危険を感じた箇所があれば、区間の番号を記入してください。
 (複数回答可: 5箇所まで)

--	--	--	--

【問2】交通安全対策優先箇所以外の区間について

図に示した追加候補85箇所以外に、実際に走行または歩行して「危険だ」と感じた箇所(国道又は県道)があれば、具体的に記入してください。(自由回答)

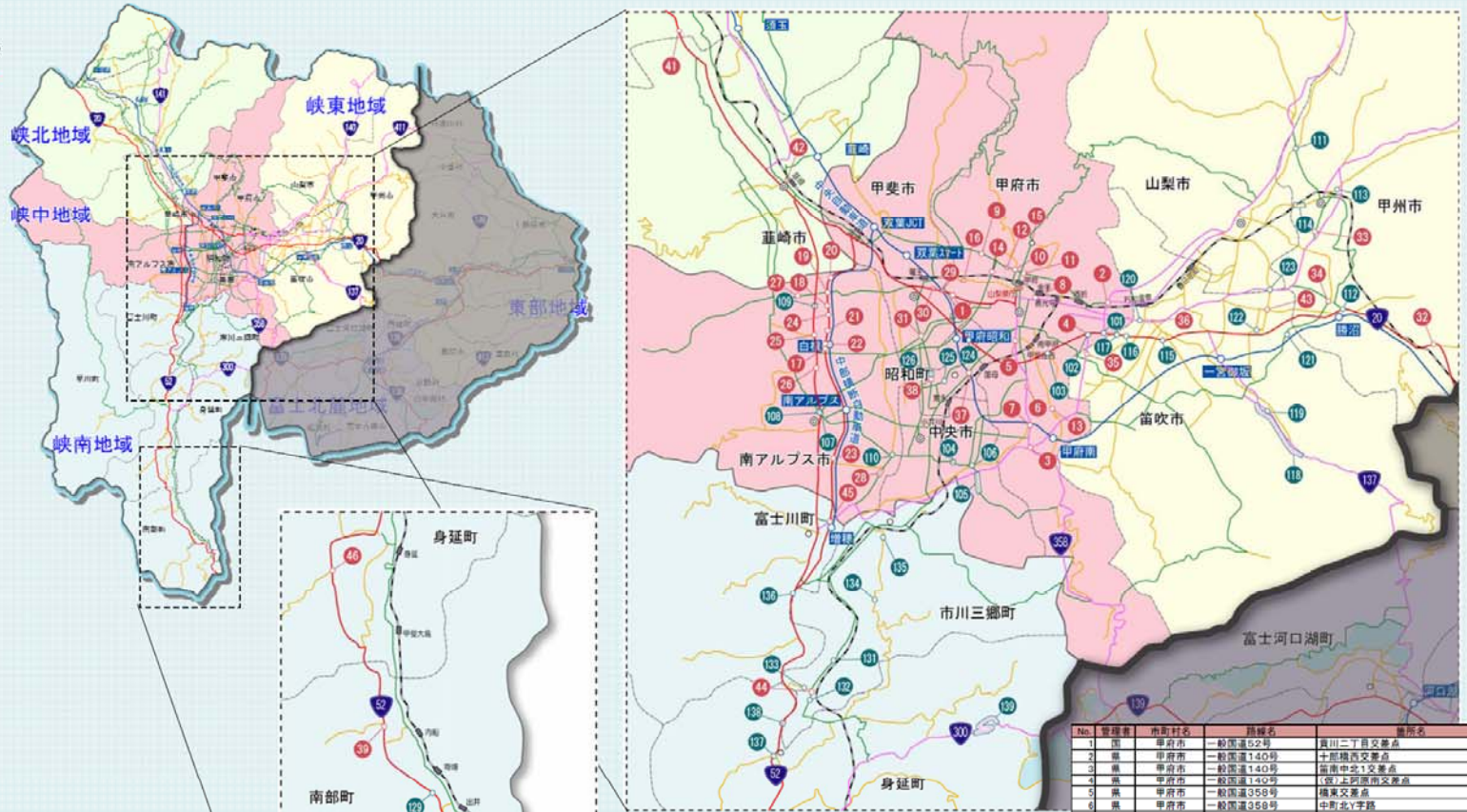
記入例: 例①-甲府市の国道〇号△交差点は、右折レーンが危険。
 例②-××高校の道と県道〇〇の交差点の歩道が狭く危険。

【問3】交通安全対策に関する意見

その他、交通安全対策に関するご意見・ご要望等がございましたら、ご自由にご記入ください。

ご協力ありがとうございました。

交通安全対策優先箇所の追加候補箇所(峡北・峡中・峡南・峡東エリア編)



凡 例	
	: 高速道路又は有料道路を含む
	: 道轄国道
	: 補助国道
	: 主要地方道
	: 一般県道
	: JR
	: 私鉄
	: 市役所
	: 球場
	: 新たな事故危険区間
	: (○)交差点/(□)単路区間
	: 事故データに基づく抽出箇所
	: 関係機関ヒアリングによる抽出箇所

No.	管理者	市町村名	路線	箇所名	箇所番号
1	県	甲府市	一般国道52号	霞川二丁目交差点	1
2	県	甲府市	一般国道140号	千原橋西交差点	2
3	県	甲府市	一般国道140号	富南中央1交差点	3
4	県	甲府市	一般国道140号	(仮)上阿原南交差点	4
5	県	甲府市	一般国道358号	橋東交差点	5
6	県	甲府市	一般国道358号	中野北十字路	6
7	県	甲府市	一般国道411号	(仮)橋下島町1316交差点	7
8	県	甲府市	一般国道411号	(仮)甲斐堂神社付十字路	8
9	県	甲府市	甲府県道線	北部市民センター前交差点	9
10	県	甲府市	甲府県道線	朝日5交差点	10
11	県	甲府市	甲府県道線	富宮交差点	11
12	県	甲府市	甲府県道線	甲府市立第一丁目	12
13	県	甲府市	甲府県道線	(仮)第一総合支店交差点	13
14	県	甲府市	甲府県道線	甲府工業高校西交差点	14
15	県	甲府市	甲府県道線	護国神社入口交差点	15
16	県	甲府市	甲府県道線	(仮)長松寺町4-1交差点	16
17	県	甲府市	甲府県道線	南アルプス市民センター(中継橋下)	17
18	県	南アルプス市	一般国道52号	南アルプス市西交差点	18
19	県	南アルプス市	一般国道52号	野牛島西交差点	19
20	県	南アルプス市	一般国道52号	清原の西交差点	20
21	県	南アルプス市	一般国道52号	フループリング立体交差点	21
22	県	南アルプス市	一般国道52号	在家庭交差点	22
23	県	南アルプス市	一般国道52号	市役所前西交差点	23
24	県	南アルプス市	一般国道52号	南アルプス市上八田	24
25	県	南アルプス市	一般国道52号	熊野交差点	25
26	県	南アルプス市	一般国道52号	倉庫前交差点	26
27	県	南アルプス市	一般国道52号	倉庫前北交差点	27
28	県	南アルプス市	一般国道52号	六科~浦交差点	28
29	県	南アルプス市	一般国道52号	(仮)七瀬橋東交差点	29
30	県	南アルプス市	一般国道52号	甲府市南中央道下	30
31	県	南アルプス市	一般国道52号	在家庭交差点	31
32	県	南アルプス市	一般国道52号	玉橋小学校入口交差点	32
33	県	南アルプス市	一般国道52号	西門交差点	33
34	県	南アルプス市	一般国道52号	上町交差点	34
35	県	南アルプス市	一般国道52号	(仮)南本橋西交差点	35
36	県	南アルプス市	一般国道52号	自衛隊前交差点	36
37	県	南アルプス市	一般国道52号	(仮)山崎交差点	37
38	県	南アルプス市	一般国道52号	(仮)西門交差点	38
39	県	南アルプス市	一般国道52号	玉橋小学校入口交差点	39
40	県	南アルプス市	一般国道52号	西門交差点	40
41	県	南アルプス市	一般国道52号	西門交差点	41
42	県	南アルプス市	一般国道52号	西門交差点	42
43	県	南アルプス市	一般国道52号	西門交差点	43
44	県	南アルプス市	一般国道52号	西門交差点	44
45	県	南アルプス市	一般国道52号	西門交差点	45
46	県	南アルプス市	一般国道52号	西門交差点	46

参考資料: アンケート用紙

皆様のご意見をお聞かせください!

- 追加候補箇所は、最新の事故データ及び地域や自治体等の声に基づき、抽出した箇所です。
- 右に示す追加候補箇所 34箇所* (事故データに基づく抽出箇所:9箇所、関係機関ヒアリングによる抽出箇所:25箇所)のうち「あぶない!」「ヒヤリ」など危険を感じた場所を教えてください。 ※ 34箇所/119箇所:当エリア/山梨県全体
- 34箇所以外に交通安全上問題がある場所(国道又は県道)について、教えてください。

- ・詳しい情報をご覧になりたい方は、下記のホームページにアクセスしてください。
- ・また、当エリア以外(峡北・峡中・峡南・峡東エリア)を回答なさりたい場合、下記ホームページからご回答いただけます。

国土交通省甲府河川国道事務所ホームページ
<http://www.ktr.mlit.go.jp/koufu/>
 検索

アンケートは、はがきの表面にもあります。

山梨県の道路に関するアンケート調査
(東部・富士北麓エリア編)

【問1】交通安全対策優先箇所について
 図に示した追加候補34箇所のうち、実際に走行または歩行して「あぶない」「ヒヤリ」など危険を感じた箇所があれば、区間の番号を記入してください。
 (複数回答可:3箇所まで)

--	--	--


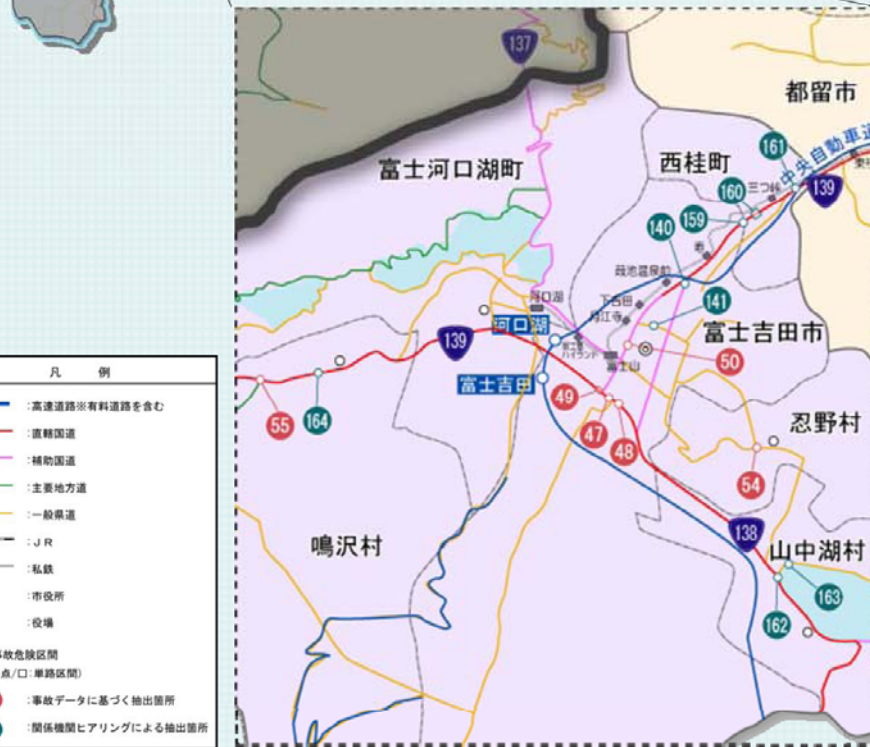
【問2】交通安全対策優先箇所以外の区間について
 図に示した追加候補34箇所以外に、実際に走行または歩行して「危険だ」と感じた箇所(国道又は県道)があれば、具体的に記入してください。(自由回答)

記入例:例①-大月市の国道〇号△交差点は、右折レーンがなく危ない。
 例②-××高校の道と県道〇口の交差点の歩道の歩道が狭く危険。

【問3】交通安全対策に関する意見
 その他、交通安全対策に関するご意見・ご要望等がございましたら、ご自由にご記入ください。

ご協力ありがとうございました。

交通安全対策優先箇所の追加候補箇所(東部・富士北麓エリア編)



No.	管理者	市町村名	路線名	箇所名
47	国	富士吉田市	一般国道138号	富士浅間神社参道入口交差点
48	国	富士吉田市	一般国道138号	新屋交差点
49	国	富士吉田市	一般国道139号	富士吉田上吉田6丁目
50	県	富士吉田市	一般国道139号	(仮)吉田高入口交差点
51	国	都留市	一般国道139号	中央一丁目交差点
52	国	都留市	一般国道139号	赤坂交差点
53	県	大月市	小和田猿橋線	(仮)下和田367交差点
54	県	忍野村	山中湖忍野富士吉田線	(仮)セルバ前交差点
55	国	鳴沢村	一般国道139号	ひばりが丘交差点

No.	管理者	市町村名	路線	箇所名
140	国	富士吉田市	一般国道139号	富士見バイパス北交差点
141	県	富士吉田市	新田下吉田線	東町交差点
142	国	都留市	一般国道139号	都留市上谷単路
143	国	都留市	一般国道139号	道志入口交差点
144	国	都留市	一般国道139号	都留市中央2丁目単路
145	国	都留市	一般国道139号	四日市場交差点
146	国	都留市	一般国道139号	田野倉駅入り口交差点
147	国	大月市	一般国道20号	(仮)中野入り口T字路
148	国	大月市	一般国道20号	大月市富沢町鳥沢3078-T字路
149	国	大月市	一般国道20号	大月市猿橋町殿上単路
150	国	大月市	一般国道20号	高月橋入口交差点
151	県	大月市	金山大月線	(仮)大月東中学校前交差点
152	国	上野原市	一般国道20号	新町交差点
153	国	上野原市	一般国道20号	本町交差点
154	国	上野原市	一般国道20号	新田倉交差点
155	国	上野原市	一般国道20号	上野原高校入口交差点
156	国	上野原市	一般国道20号	コマア四方津入口交差点
157	県	上野原市	四日市場上野原線	上野原駅入口交差点
158	県	上野原市	四日市場上野原線	上野原市鶴島単路
159	国	西桂町	一般国道139号	西桂小学校入口交差点
160	国	西桂町	一般国道139号	西桂町小沼単路
161	国	西桂町	一般国道139号	西桂町小沼中央道下
162	国	山中湖村	一般国道138号	山中湖明神前交差点
163	県	山中湖村	村道3号・山北山中湖線	山中湖村山中T字路
164	国	鳴沢村	一般国道139号	鳴沢歩道橋前交差点