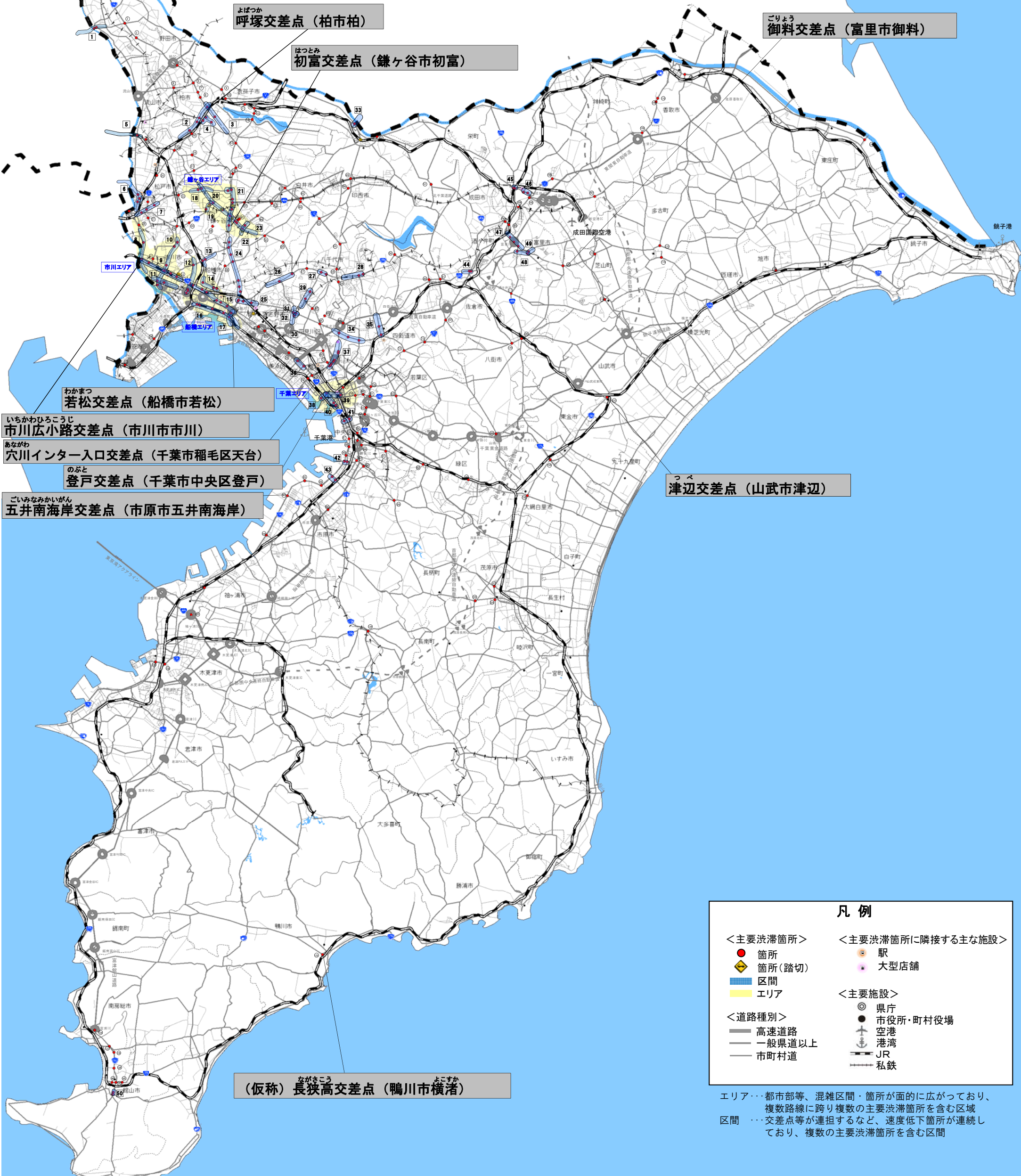


千葉県

地域の主要渋滞箇所(一般道)

主要渋滞箇所	集約されるエリア数	集約される区間数	箇所数
279箇所	4エリア	32区間	135箇所
	※68箇所が含まれる	※76箇所が含まれる	



津辺交差点 (山武市津辺)

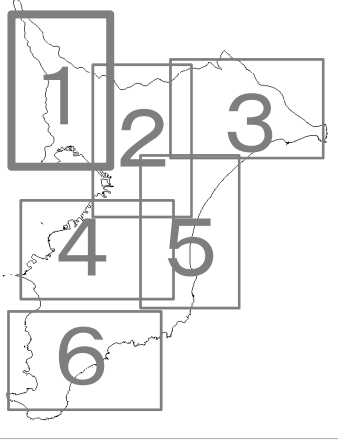
(仮称) 長狭高交差点 (鴨川市横渚)

凡例

- | | |
|---|---|
| <ul style="list-style-type: none"> <主要渋滞箇所> ● 箇所 ◆ 箇所(踏切) ■ 区間 ■ エリア <道路種別> — 高速道路 — 一般県道以上 — 市町村道 | <ul style="list-style-type: none"> <主要渋滞箇所隣接する主な施設> ○ 駅 ● 大型店舗 <主要施設> ◎ 県庁 ● 市役所・町村役場 ✈ 空港 ⚓ 港湾 — JR — 私鉄 |
|---|---|

エリア・・・都市部等、混雑区間・箇所が面的に広がっており、複数路線に跨り複数の主要渋滞箇所を含む区域
 区間・・・交差点等が連担するなど、速度低下箇所が連続しており、複数の主要渋滞箇所を含む区間

1 千葉県北西部



■区間	区間名	箇所名	箇所名	箇所名
24	船橋我孫子線 東道之辺地区～東船橋2丁目	金杉十字路口	馬込十字路口	駿河台
		吹上	芝山団地入口	市営團地入口
		(仮称)東道野辺7丁目	中野木	成田街道入口
		津田沼十字路口	(仮称)中野木南	実務街道入口
		新木戸	実務町三丁目	実務
		長作	実務町三丁目	長作
		長作	実務町三丁目	長作
		長作	実務町三丁目	長作
		長作	実務町三丁目	長作
		長作	実務町三丁目	長作
25	一般国道296号 中野木～津田沼駅周辺	成田街道入口	津田沼十字路口	(仮称)中野木南
		実務街道入口	新木戸	実務町三丁目
		実務	長作	実務町三丁目
		長作	実務町三丁目	長作
		長作	実務町三丁目	長作
		長作	実務町三丁目	長作
		長作	実務町三丁目	長作
		長作	実務町三丁目	長作
		長作	実務町三丁目	長作
		長作	実務町三丁目	長作

■区間	区間名	箇所名
1	越谷野田線 中野台地区～千葉・埼玉県境	野田橋下
		野田市中野台
2	一般国道6号 呼塚地区～前ヶ崎地区	呼塚
		旭町5丁目
3	一般国道16号 呼塚地区～大井地区	旭町交番前
		旧日光街道入口
4	市川柏線 大塚町地区～若葉町地区	(仮称)柏市東2丁目
		(仮称)柏セントラルホール前
5	葛加流山線 流山八丁目交差点～千葉・埼玉県境	(仮称)流山八丁目
		(仮称)流山八丁目
6	松戸野田線・松戸三郷線 市民劇場周辺～千葉・埼玉県境	(仮称)松戸野田山街道
		根本
7	一般国道6号 外かん矢切入口～みのり台駅前	松戸隧道
		七歌劇
8	市川松戸線 下矢切～大洲地区	市川広小路
		市川八幡3丁目
9	一般国道14号 市川広小路～鬼越地区	市川八幡3丁目
		市川インター入口
10	市川柏線 高塚新田～福崎木地区	鬼越2
		(仮称)八幡3丁目
11	市川浦安線 東大和田～鬼高	(仮称)福崎木一丁目
		市川インター北側
12	松戸原簿線 北方町地区～原木IC南	中山競馬場入口
		北方十字路口
13	船橋松戸線 藤原町～上山町	(仮称)藤原町
		(仮称)上山町
14	船橋松戸線 船橋駅前地区～海神地区	船橋駅北口十字路口
		(仮称)東海神駅入口
15	一般国道14号 中山競馬場入口～谷津地区	湊町二丁目
		中山競馬場入口
16	一般国道357号 二俣地区～若松地区	(仮称)船橋中央病院前
		(仮称)船橋競馬場前駅東
17	船橋我孫子線 若松地区～花輪地区	(仮称)西船橋駅北口西
		船橋橋
18	松戸鎌ヶ谷線 牧の原地区～高木二小	交番前
		若松
19	一般国道464号 大町駅前～くぬぎ山	茨町2丁目
		日の出
20	一般国道464号 五香駅周辺～初富本町	西浦
		二俣
21	一般国道464号 大実駅周辺～鎌ヶ谷駅周辺	若松
		花輪インター
22	市川印西線 鎌ヶ谷大仏駅周辺～東鎌ヶ谷2丁目	五香十字路口
		(仮称)五香駅入口
23	千葉鎌ヶ谷松戸線 初富～二和向台駅周辺	くぬぎ山
		(仮称)くぬぎ山駅東



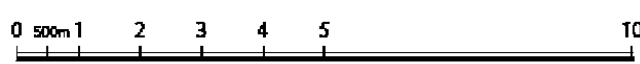
エリア…都市部等、混雑区間・箇所が面的に広がっており、複数路線に跨り複数の主要渋滞箇所を含む区域
 区間…交差点等が連担するなど、速度低下箇所が連続しており、複数の主要渋滞箇所を含む区間

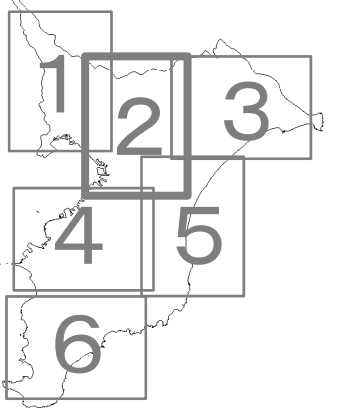
いちかわひろこうじ
市川広小路交差点 (市川市市川)

はつとみ
初富交差点 (鎌ヶ谷市初富)

わかまつ
若松交差点 (船橋市若松)

凡例	
<主要渋滞箇所>	<主要渋滞箇所隣接する主な施設>
● 箇所	○ 駅
◆ 箇所(踏切)	● 大型店舗
■ 区間	<主要施設>
■ エリア	◎ 県庁
<道路種別>	● 市役所・町村役場
— 高速道路	✈ 空港
— 一般県道以上	⚓ 港湾
— 市町村道	🚉 JR
	🚊 私鉄





区間	区間名	箇所名	区間名	箇所名	
26	一般国道296号 陸自習志野駐屯地周辺～ 大和田新田地区	実務街道入口 新木戸	39	一般国道14号 登戸地区～中央公園周辺	登戸 中央公園
27	一般国道296号 八千代市役所周辺～ 大和田三差路周辺	市役所入口 (仮称)下市場西側	40	一般国道357号 登戸地区～神明町地区	(仮称)出洲港 ホーテアリーナ前
28	一般国道296号 勝田台駅周辺～上志津入口	并野 上志津入口	41	西千葉駅稲荷町線 末広地区～稲荷町地区	稲荷 末広5丁目
29	幕張八千代線 八千代台地区～作新台地区	(仮称)八千代台西9丁目 (仮称)八千代台駅入口	42	一般国道16号 浜野駅前～村田町	浜野西側 村田町
30	千葉線谷松戸線 実務本郷地区～実務駅前	実務 実務町三丁目	43	一般国道297号 市原橋周辺～新宿橋周辺	市原埠頭入口 八幡
31	長沼船橋線 長作交差点～実務交差点	長作 実務	44	一般国道296号 本佐倉～酒々井交差点	上本佐倉 酒々井
32	幕張八千代線 実務町3丁目交差点～長作交差点	実務町三丁目 長作	45	一般国道408号 土屋交差点～ 成田山裏門入口交差点	土屋 成田山裏門入口
33	千葉電ヶ崎線 栄橋南詰～千葉・茨城県境	栄橋南詰	46	一般国道408号 成田国際文化会館周辺～ 教育会館周辺	成田国際文化会館 教育会館前
34	浜野四街道長沼線 長沼地区～六万町地区	長沼 六万町	47	一般国道409号 並木地区～七栄北	七栄北 並木三差路 富里IC
35	千葉臼井西線 四街道駅周辺～萱橋台	長沼原町 四街道駅前 大目	48	一般国道296号 南七栄地区～七栄東交差点	七栄東 南七栄NT入口
36	一般国道357号 狭見川地区～稲丘町地区	稲毛深間神社前 千葉西警察入口	49	成田圏線 七栄東交差点～ 東七栄ニュータウン周辺	七栄東 (仮称)七栄北東
37	一般国道16号 あやめ台地区～稲毛区役所周辺	穴川3丁目 穴川橋下 穴川駅前 穴川インター 稲毛区役所前 (仮称)萩台入口 スポーツセンター前 登戸交差点			
38	千葉市道 登戸地区～千葉みなと駅周辺	(仮称)千葉みなと駅西			



あながわ
穴川インター交差点 (千葉市稲毛区天台)

千葉エリア

のぶと
登戸交差点 (千葉市中央区登戸)

単独箇所	箇所名	箇所名	箇所名
42	白井	80	郡町五差路
43	(仮称)白井大橋南	81	加曾利
45	(仮称)小室駅前	82	坂月町
46	小室	83	墨久喜小下
47	木下駅西踏切	84	大綱街道入口
48	木下東	85	麩の森町
49	厚深	86	(仮称)蘇我町線地下道
50	(仮称)原山	87	(仮称)蘇我町2丁目西一
51	境田	88	蘇我陸橋南
52	島田台	89	生実池
54	(仮称)古和釜十字路北西	90	茂原街道入口
55	米本	91	有吉中学校前
56	中宿	92	高田入口
57	工業団地入口	93	古市場
58	村上団地入口	94	(仮称)印刷団地入口南西
59	勝田台団地入口	95	五井火力入口
60	寺崎北	96	(仮称)夕見橋東詰
61	鎌木	97	五井南海岸
62	花見川団地	101	神門
63	三角町	102	(仮称)成田市赤十字病院前
64	千葉北警察署前	103	不動橋
65	広尾十字路	104	成田市役所入口
69	園生町	105	寺台
70	(仮称)真砂	106	東金山
71	園生十字路	117	住野
72	吉岡十字路	120	五区
73	坂戸	121	八街十字路
74	黒砂橋	122	沖入
75	運輸支局入口	124	病院前
76	(仮称)駒形橋	125	大椎台団地入口
77	森森陸橋	126	経田
78	桜木町		
79	旭町		

凡例

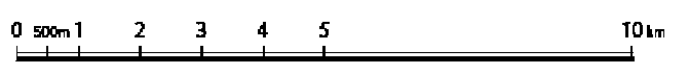
<主要渋滞箇所>
 ● 箇所
 ◆ 箇所(踏切)
 ■ 区間
 ■ エリア

<道路種別>
 高速道路
 一般国道以上
 市町村道

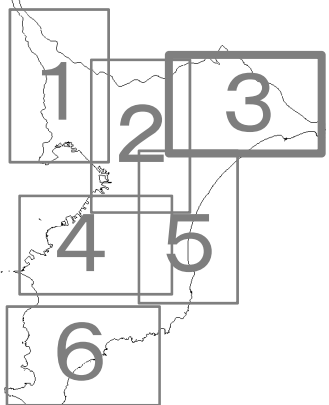
<主要渋滞箇所隣接する主な施設>
 ● 駅
 ● 大型店舗

<主要施設>
 ● 県庁
 ● 市役所・町村役場
 ● 空港
 ● 港湾
 ● JR
 ● 私鉄

エリア…都市部等、混雑区間・箇所が面的に広がっており、複数路線に跨り複数の主要渋滞箇所を含む区域
区間…交差点等が連担するなど、速度低下箇所が連続しており、複数の主要渋滞箇所を含む区間



3 千葉県北東部



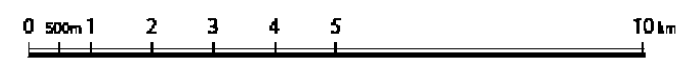
凡例

- <主要渋滞箇所>
 - 箇所
 - ◆ 箇所(踏切)
 - 区間
 - エリア
- <道路種別>
 - 高速道路
 - 一般県道以上
 - 市町村道
- <主要渋滞箇所隣接する主な施設>
 - 駅
 - 大型店舗
- <主要施設>
 - ◎ 県庁
 - 市役所・町村役場
 - ✈ 空港
 - ⚓ 港湾
 - JR
 - 私鉄

エリア…都市部等、混雑区間・箇所が面的に広がっており、複数路線に跨り複数の主要渋滞箇所を含む区域
 区間…交差点等が連担するなど、速度低下箇所が連続しており、複数の主要渋滞箇所を含む区間

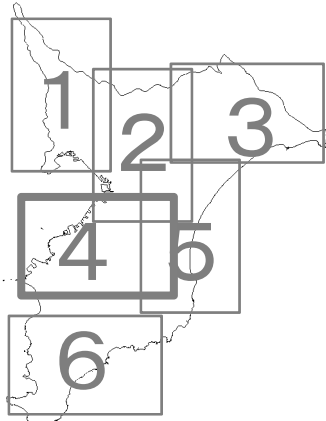
ごりょう御料交差点(富里市御料)

単独箇所	箇所名
106	東金山
107	(仮称)新田入口
108	桜田権現前
109	(仮称)香西
110	(仮称)与倉南
111	舟戸
112	(仮称)黒部川大橋北詰
113	御料
114	岩山
115	(仮称)多古中入口
116	道の駅多古
118	文化センター入口
119	千湯



4 千葉県西部

ごいみなみかいがん
五井南海岸交差点 (市原市五井南海岸)



単独箇所	箇所名
97	五井南海岸
98	市原橋脇
99	澗井戸
100	姉崎海岸
127	高師
128	上茂原
129	(仮称)昭和橋北
130	奈良輪
131	(仮称)袖ヶ浦インター出入口
132	桜井
133	潮見
134	米沢

凡例

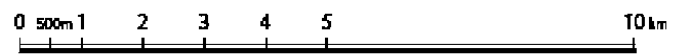
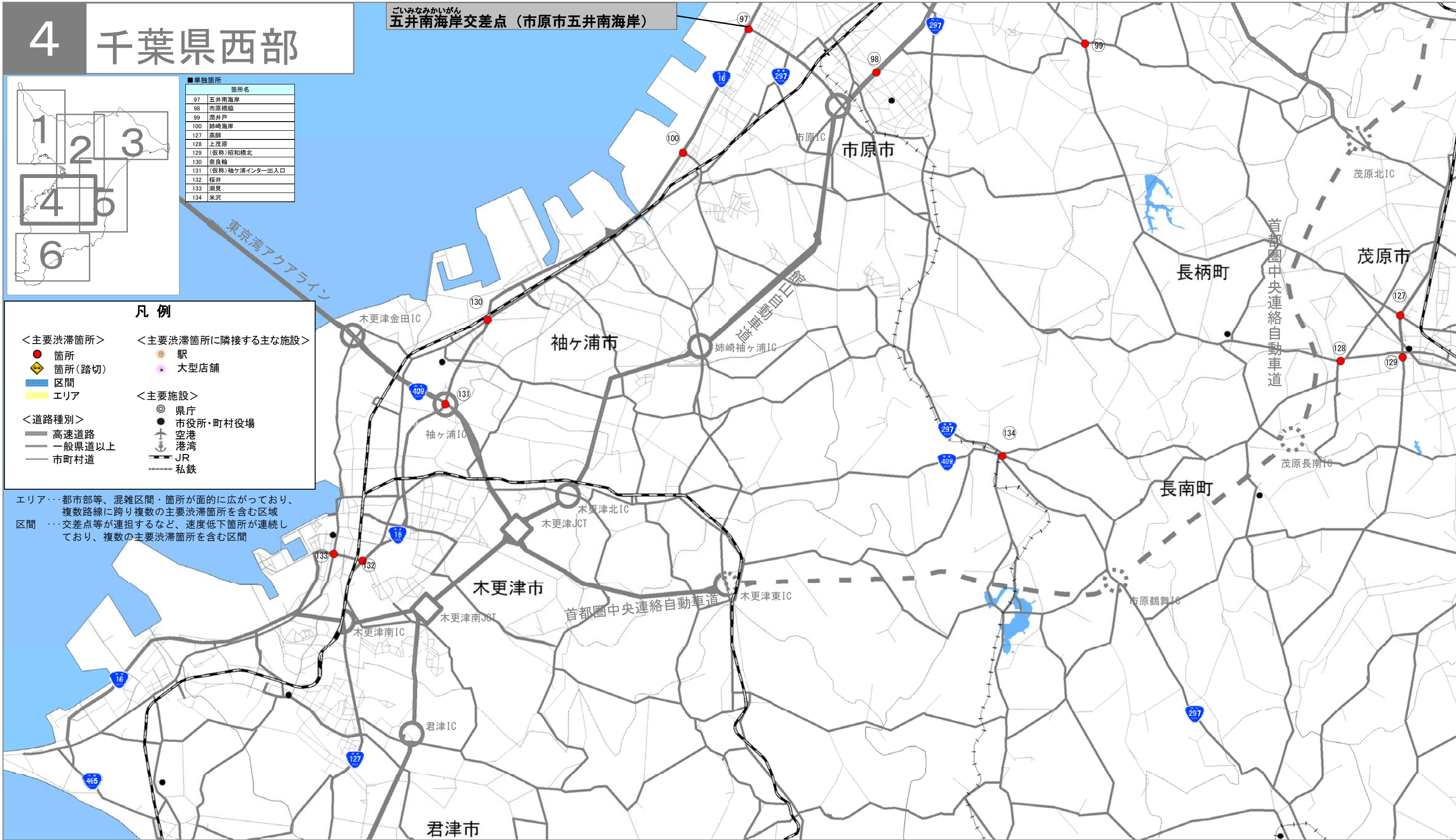
<主要渋滞箇所>
 ● 箇所
 ◆ 箇所(踏切)
 ■ 区間
 ■ エリア

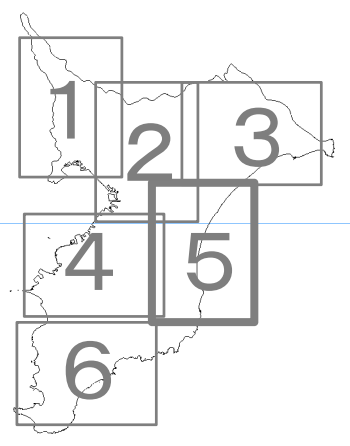
<主要渋滞箇所隣接する主な施設>
 ● 駅
 ● 大型店舗

<主要施設>
 ● 県庁
 ● 市役所・町村役場
 ✈ 空港
 ⚓ 港湾
 〰 JR
 〰 私鉄

<道路種別>
 〰 高速道路
 〰 一般県道以上
 〰 市町村道

エリア…都市部等、混雑区間・箇所が面的に広がっており、複数路線に跨り複数の主要渋滞箇所を含む区域
 区間…交差点等が連担するなど、速度低下箇所が連続しており、複数の主要渋滞箇所を含む区間





っぺ
津辺交差点 (山武市津辺)

■単独箇所

箇所名
122 沖入口
123 津辺
124 病院前
126 経田
127 高師
129 (仮称)昭和橋北

凡例

<主要渋滞箇所>

- 箇所
- ◆ 箇所(踏切)
- 区間
- エリア

<道路種別>

- 高速道路
- 一般県道以上
- 市町村道

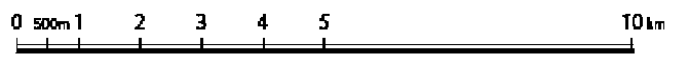
<主要渋滞箇所に隣接する主な施設>

- 駅
- 大型店舗

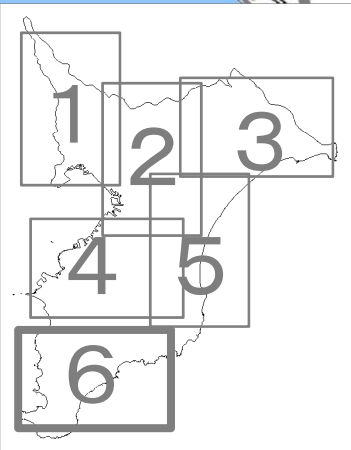
<主要施設>

- ◎ 県庁
- 市役所・町村役場
- ✈ 空港
- ⚓ 港湾
- JR
- 私鉄

エリア…都市部等、混雑区間・箇所が面的に広がっており、複数路線に跨り複数の主要渋滞箇所を含む区域
 区間…交差点等が連担するなど、速度低下箇所が連続しており、複数の主要渋滞箇所を含む区間



6 千葉県南部



ながさこう よこすか
 (仮称) 長狭高交差点 (鴨川市横渚)

エリア…都市部等、混雑区間・箇所が面的に広がっており、複数路線に跨り複数の主要渋滞箇所を含む区域
 区間…交差点等が連担するなど、速度低下箇所が連続しており、複数の主要渋滞箇所を含む区間

凡例

<p><主要渋滞箇所></p> <ul style="list-style-type: none"> ● 箇所 ◆ 箇所(踏切) ■ 区間 ■ エリア <p><道路種別></p> <ul style="list-style-type: none"> — 高速道路 — 一般県道以上 — 市町村道 	<p><主要渋滞箇所に隣接する主な施設></p> <ul style="list-style-type: none"> ● 駅 ■ 大型店舗 <p><主要施設></p> <ul style="list-style-type: none"> ● 県庁 ● 市役所・町村役場 ✈ 空港 ⚓ 港湾 — JR — 私鉄
--	---

■ 区間		■ 単独箇所	
区間名	箇所名	箇所名	箇所名
50 一般国道410号 下真倉北～下真倉南	(仮称)下真倉北 (仮称)下真倉南	135 (仮称)長狭高	136 富浦IC入口
		137 那古	138 (仮称)那古南
		139 (仮称)北条北	140 南町
		141 南総文化ホール前	142 (仮称)館山上野原

