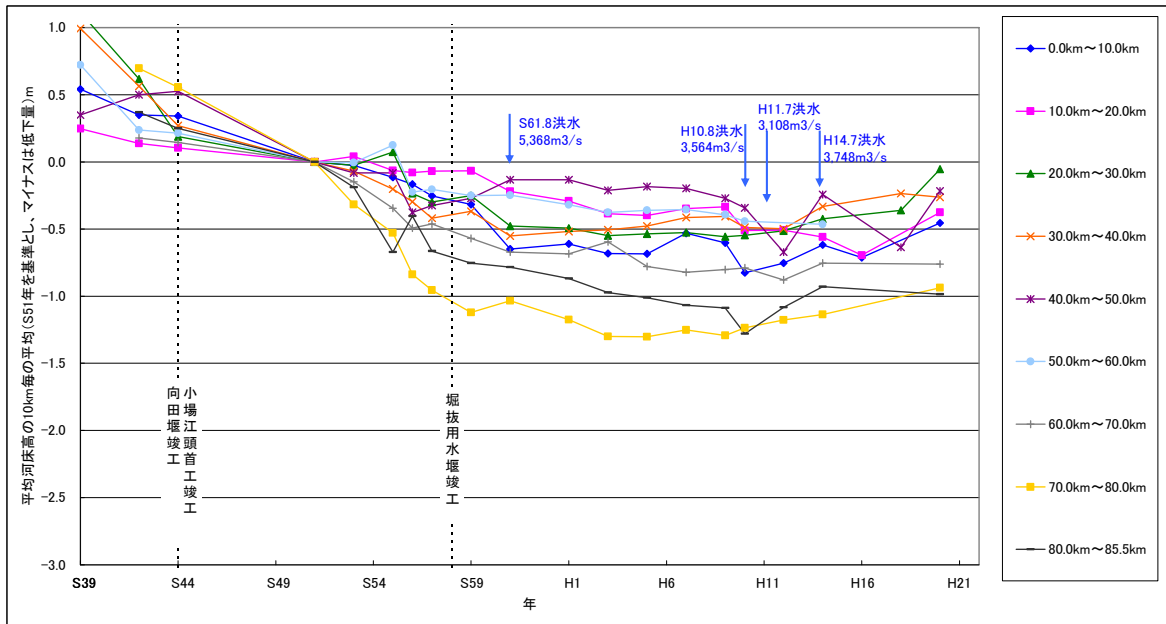


那珂川河川維持管理計画の一部訂正について

平成24年3月に公表しました那珂川河川維持管理計画に一部誤りがございましたので、下記のとおり訂正いたします。

P 1 8 図 3.1.1 10km 区間毎の平均河床高経年変化縦断面図

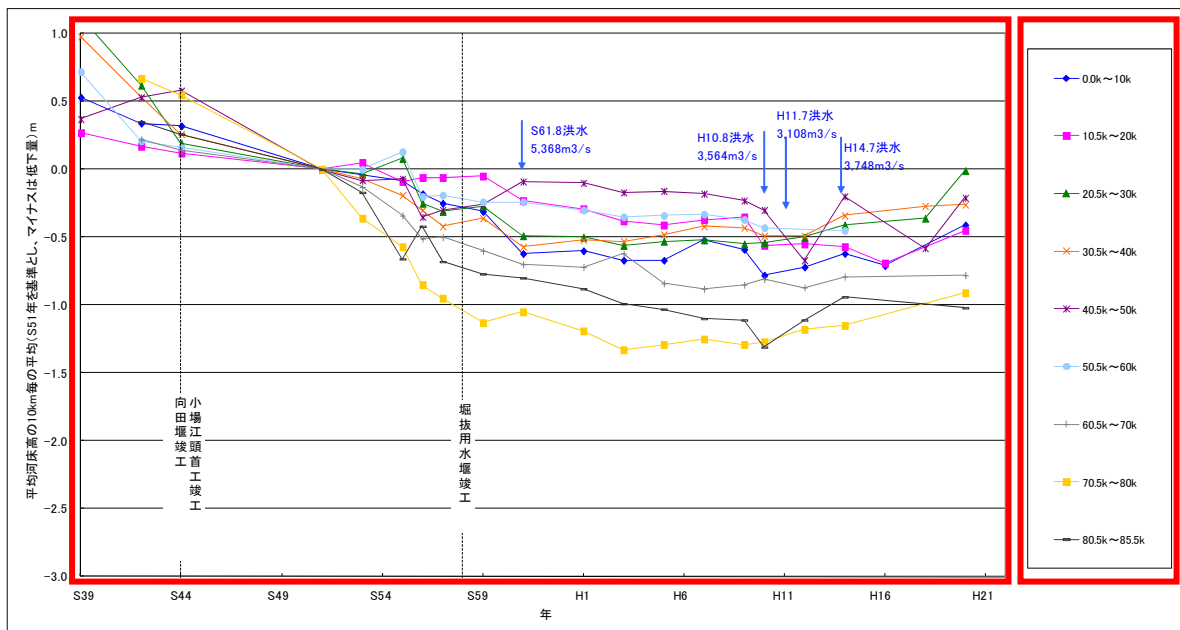
【訂正前】



【訂正後】

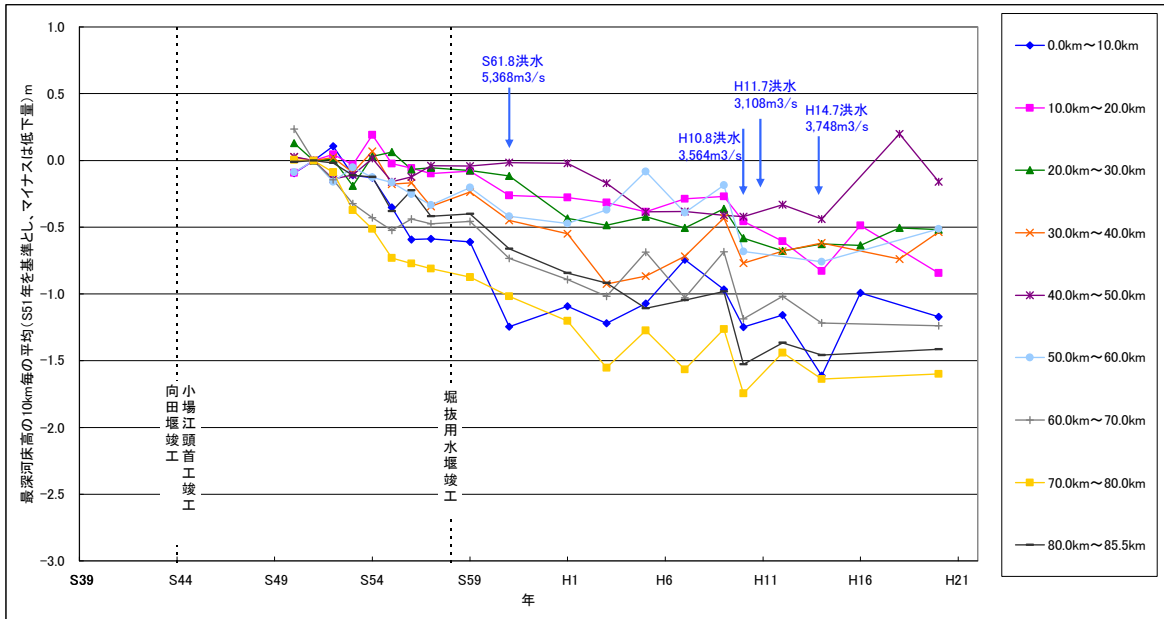
データの訂正

凡例の訂正



P 1 9 図 3.1.2 10km 区間毎の最深河床高経年変化縦断面図

【訂正前】



【訂正後】

凡例の訂正

