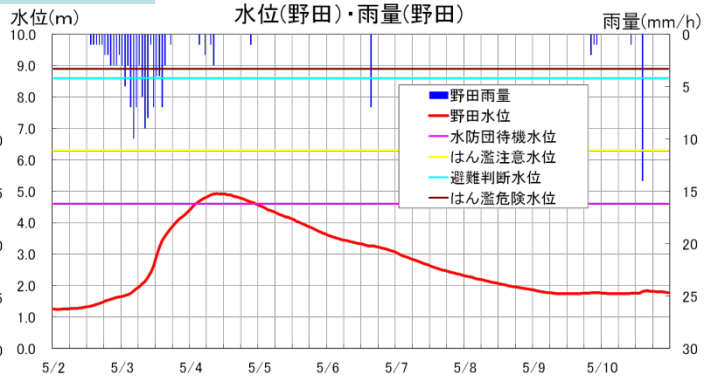
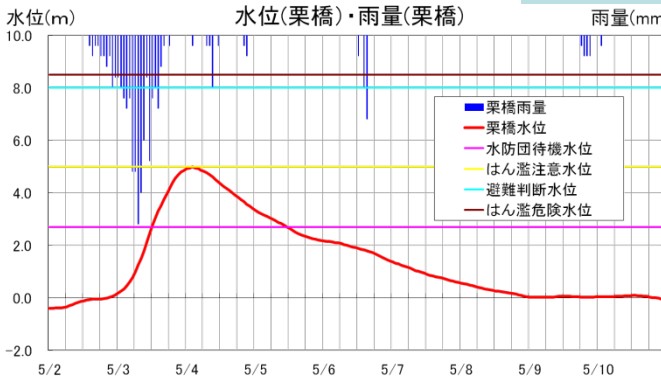


運河だより

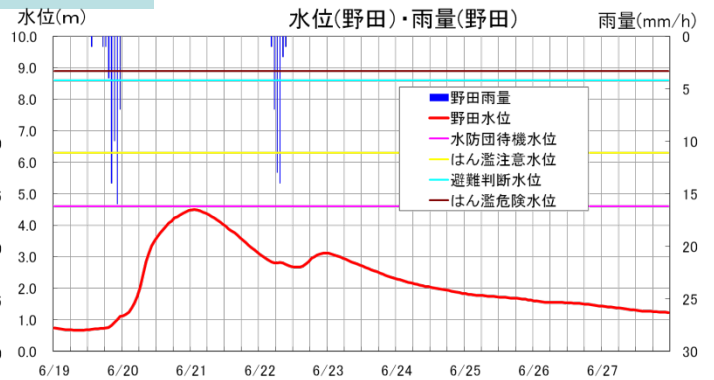
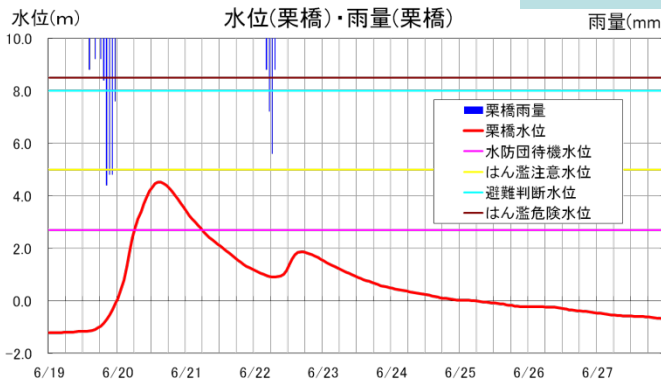
5月、6月の降雨で、江戸川では河川敷のグラウンドなどが水没する出水が続いています。

5月のゴールデンウィークの集中豪雨、及び6月に発生した台風4号による降雨により、江戸川、利根運河の水位も上昇し、高水敷にまで水が乗りました。江戸川の水位については、上流域の気象状況が水位に大きく影響するため、河川敷をご利用の際は十分ご注意ください。

5月2日～集中豪雨



台風4号



水位・雨量データは速報値を使用しています。

運河水門の操作状況

利根川と江戸川をつなぐ利根運河の最上流部には運河水門という施設があり、平常時は開いた状態となっています。利根川からの河川水の流入を防ぐため、降雨による河川の水位の上昇に伴い、運河水門の閉操作を行っています。また、利根川の水位が下がり、上昇が見込まれなくなった段階で、利根運河利用者の方への注意喚起を行った上で、水門の開操作を行っています。



↑ 台風4号時の運河水門「閉」状況

↑ 6月21日 水門の開操作を実施

H24年度の操作実績

出水名	閉操作実施	開操作実施
5月2日 低気圧	5月3日	5月5日
台風4号	6月20日	6月21日

H24年7月末時点

今回も安全に開閉操作を行うことができました。ご協力ありがとうございました。

<出水に備えた取り組み>

江戸川河川事務所では、6月の梅雨時期や台風時期に備え、通常の河川巡視のほか、堤防や施設の点検や関係自治体との情報共有等を行い、事前の安全対策を行っています。以下にその取り組みについてご紹介します。

江戸川水防部会(4月25日)

江戸川の水防に関わる関係者で、近年の気象概況や今年度の重要水防箇所の確認、情報の伝達系統の確認等を行いました。

履行検査(5月17,18,23日)



↑ 樋管の履行検査実施状況

樋管や公園施設等の許可工作物について、点検・整備状況の確認を管理者の立ち会いのもとに行いました。

合同巡視(5月10日)



↑ 江戸川右岸実施状況



↑ 江戸川左岸・利根運河実施状況

出水時に適切な水防活動が行えるよう、水防管理団体である関係市・水防団及び県の防災関係者等と、河川の状況や重要水防箇所の点検・確認を行いました。

昨年度に引き続き、東日本大震災の際に被災した箇所や、新堤防など、水防上注意が必要な箇所について周知を行い、互いに重点的な監視を行うことを確認しました。

<工事情報>



運河出張所管内では、現在下表の工事を行っています。ご理解とご協力の程よろしくお願い致します。

工事名	工事期間(予定)	主な工事内容
H23江戸川管内土砂改良工事	H24.3.13~H25.2.21	・吉川市鍋小路地先を拠点に、堤防の築堤用土の改良試験等を行うものです。
H24運河河川維持(その1)工事	H24.4.1~H25.3.31	・江戸川左岸(千葉県側)と利根運河の両岸の維持管理全般(除草含む)を行うものです。
H24運河河川維持(その2)工事	H24.4.1~H25.3.31	・江戸側右岸(埼玉県側)の維持管理全般(除草含む)を行うものです。

♪あとがき♪

5月3日から5日にかけての集中豪雨及び台風4号の影響を受けて、江戸川の河川敷も冠水しました。河川敷の利用に際しては、江戸川河川情報(QRコード)を利用して降雨状況や水位情報に注意して、早めの判断をお願いします。



QRで江戸川の情報をGet!

江戸川河川事務所のホームページ から河川法第24条、26条、55条などの申請様式がダウンロード(ワード、一太郎、PDF)出来ます。 <URL!>
<http://www.ktr.mlit.go.jp/edogawa/edogawa00112.html>

運河だより
は
ココで入手!

- ① 柏市役所 下水道整備課(分庁舎1)
- ② 流山市役所 河川課カウンター(第三庁舎)
- ③ 野田市役所 土木課カウンター
- ④ 吉川市役所 河川下水道課カウンター(第二庁舎)
- ⑤ 東武野田線 運河駅、野田市駅、愛宕駅
- ⑥ 江戸川河川事務所1F入口
- ⑦ 運河出張所1F入口(利根運河交流館)

◆「運河だより」はインターネットでもダウンロードできます! <↓URL!>
<http://www.ktr.mlit.go.jp/edogawa/>

