

北浦アオコ発生・対策状況日誌

平成 24 年 6 月 29 日 (金)

様式



※悪臭の凡例は以下のとおり

有○：堆積したアオコが腐り、腐敗臭がする。
 有△：腐敗臭はするが、その区域で悪臭は発生していない。
 無×：腐敗臭なし。

※アオコのレベル

レベル0:アオコの発生は確かめられない。
 レベル1:アオコの発生が肉眼では確認できない。
 (ネットで引いたり、白いバットに汲んでよく見ると確認できる。)
 レベル2:うすすらとすじ状にアオコの発生が認められる。
 (アオコがわずかに水面に散らばり肉眼で確認できる。)アオコ量:大
 レベル3:アオコが水の表面全体に広がり、所々パッチ状になっている。
 レベル4:膜状にアオコが湖面を覆う。
 レベル5:厚くマット状にアオコが湖面を覆う。
 レベル6:アオコがスカム状(厚く堆積し、表面が白っぽかったり、紫、青の縹模様になることもある)に湖面を覆い、腐敗臭がする。

【1 監視パトロール状況】

機関名: 国土交通省霞ヶ浦河川事務所潮来出張所

| 河川名 | 岸 | キロ程 | 監視パトロール状況 | | | | | | | |
|-----|----|-----------------------------|-----------|----|----|-----------|-----|----|------|----|
| | | | 確認時間 | 天候 | 風向 | 堆積幅 | レベル | 悪臭 | 水温 | 備考 |
| 北浦 | 右岸 | 9.00 k 750 m ~ 0.00 k 750 m | 11.00 | 晴れ | 北東 | 沖 2 ~ 5 m | 4 | 有△ | 22°C | |
| | | k m ~ k m | | | | 沖 ~ m | | | | |
| | | k m ~ k m | | | | 沖 ~ m | | | | |
| | | k m ~ k m | | | | 沖 ~ m | | | | |
| | | k m ~ k m | | | | 沖 ~ m | | | | |
| | | k m ~ k m | | | | 沖 ~ m | | | | |

【2 対策状況】

| | |
|-----|--|
| 対策を | |
|-----|--|

【3 対策内容等】

| 対策内容 | 対策場所 | 対策前の状況 | 対策後の状況 | 備考(回収量等) |
|------|------|--------|--------|----------|
| | | | | |
| | | | | |
| | | | | |
| | | | | |
| | | | | |
| | | | | |
| | | | | |
| | | | | |
| | | | | |


【4 特記事項】

平成 24 年 6 月 29 日



北浦右岸8.25km

レベル4 無臭・におい有り



北浦右岸8.25km

レベル4 無臭・におい有り

平成 24 年 6 月 29 日



北浦右岸0.75k

レベル3 無臭におい有り



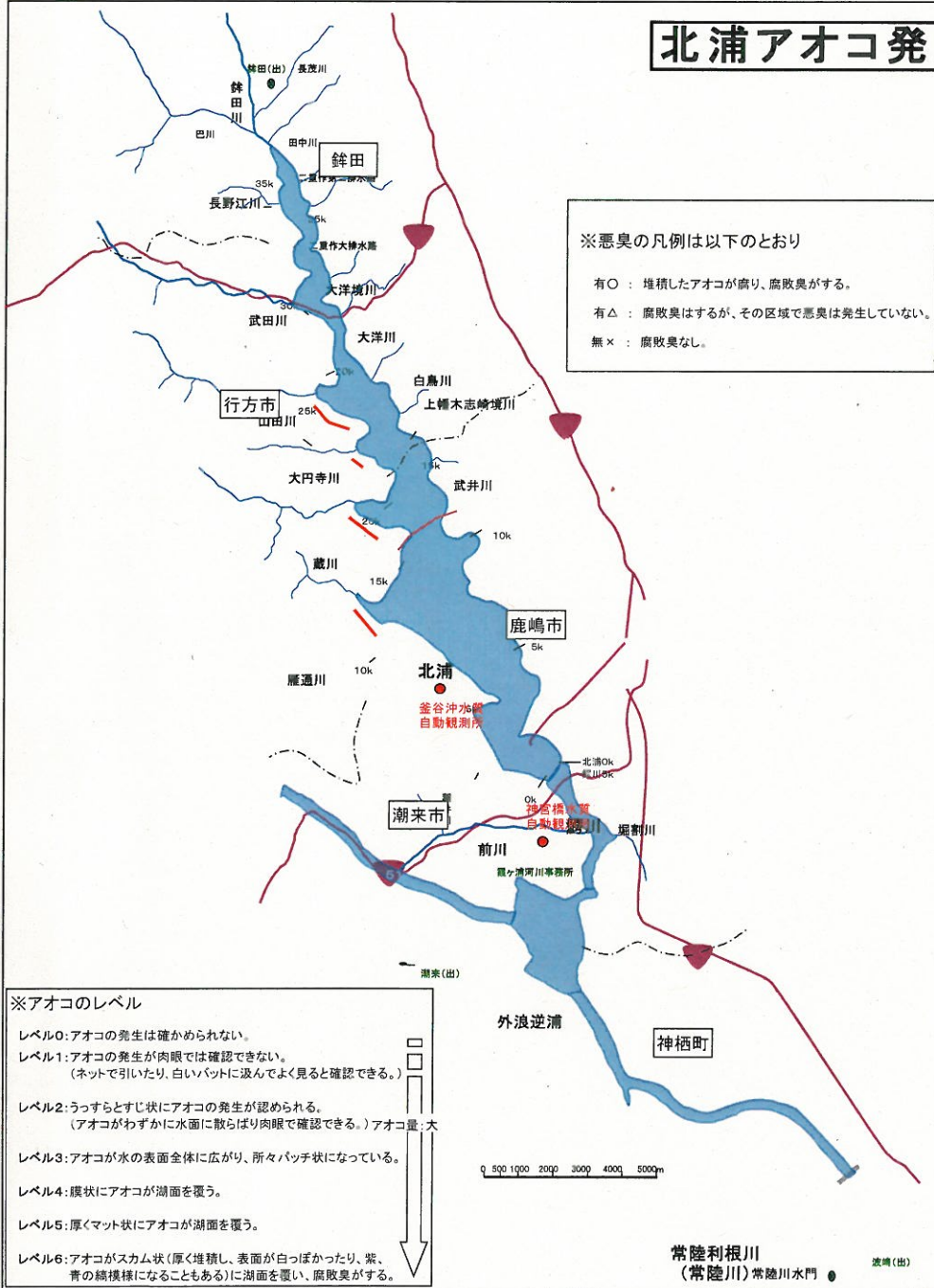
北浦右岸0.75k

レベル3 無臭におい有り

北浦アオコ発生・対策状況日誌

平成 24 年 6 月 29 日 (金)

様式



※悪臭の凡例は以下のとおり

有○：堆積したアオコが腐り、腐敗臭がする。
 有△：腐敗臭はするが、その区域で悪臭は発生していない。
 無×：腐敗臭なし。

【1 監視パトロール状況】

| | | キロ程 | | 確認時間 | 天候 | 風向 | 堆積幅 | レベル | 悪臭 | 水温 | 備考 |
|----|----|---------|----------------------|-------|----|----|-------------|-----|----|--------|----|
| 北浦 | 右岸 | 9.75 k | 50 m ~ 10.75 k 50 m | 9:33 | 曇り | 北東 | 沖 50 ~ ## m | 4 | 無× | 24.0°C | |
| 北浦 | 右岸 | 15.75 k | 30 m ~ 17.00 k 120 m | 10:25 | 曇り | 北東 | 沖 50 ~ ## m | 4 | 有△ | 24.0°C | |
| 北浦 | 右岸 | 21.00 k | -50 m ~ 21.25 k 10 m | 10:55 | 曇り | 北東 | 沖 30 ~ 50 m | 3 | 無× | 24.0°C | |
| 北浦 | 右岸 | 22.75 k | 50 m ~ 24.25 k 150 m | 14:04 | 曇り | 北東 | 沖 50 ~ ## m | 4 | 有△ | 25.0°C | |
| | | k | m ~ k m | | | | 沖 ~ m | | | | |
| | | k | m ~ k m | | | | 沖 ~ m | | | | |
| | | k | m ~ k m | | | | 沖 ~ m | | | | |

【2 対策状況】

| | |
|-----|--|
| 対策を | |
|-----|--|

【3 対策内容等】

| 対策内容 | 対策場所 | 対策前の状況 | 対策後の状況 | 備考(回収量等) |
|------|------|--------|--------|----------|
| | | | | |
| | | | | |
| | | | | |
| | | | | |
| | | | | |
| | | | | |
| | | | | |
| | | | | |
| | | | | |

【4 特記事項】

平成24年 6月29日



北浦右岸10.75km+30m

レベル4 におい有り



北浦左岸16.25km+100m

レベル4 におい有り

平成24年 6月29日



北浦左岸21.0km+50m

レベル3 無臭



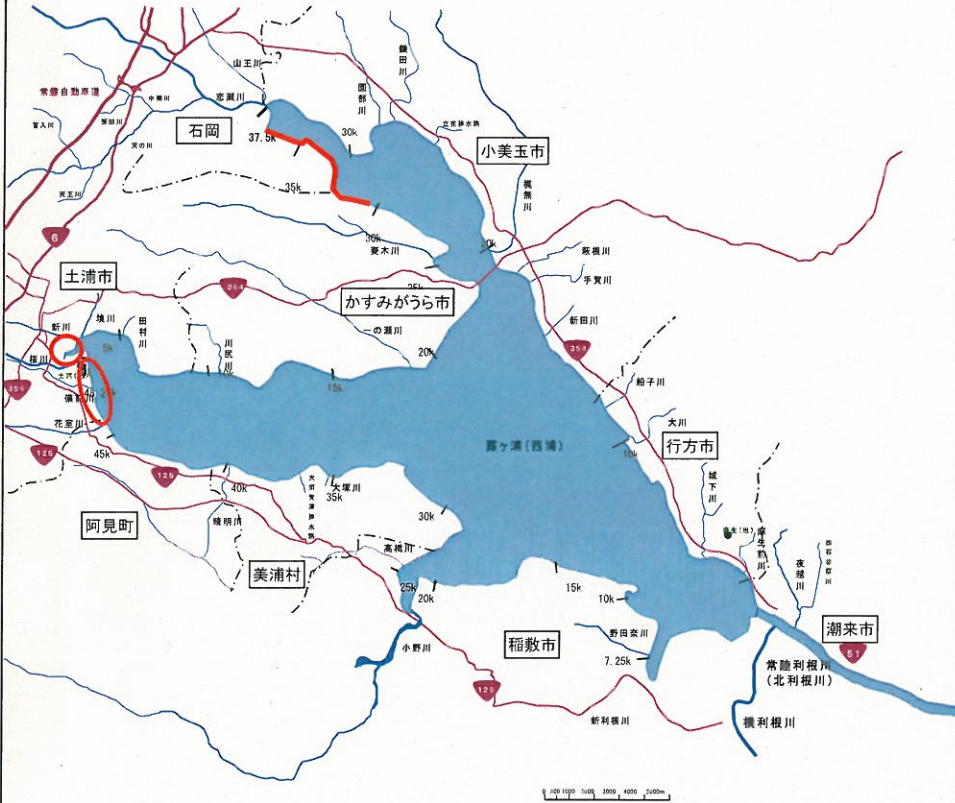
北浦左岸24.25km+130m

レベル5 におい有り

西浦アオコ発生・対策状況日誌

平成 24 年 6 月 29 日 (金)

様式



【1 監視パトロール状況】

所属: 土浦出張所

| 河川名 | 岸 | キロ程 | 確認時間 | 天候 | 風向 | 堆積幅 | レベル | 悪臭 | 水温 | 備考 |
|-----|----|-----------------------------|-------|----|----|-------------|-----|----|-----|----|
| 西浦 | 右岸 | 45.75 k 0 m ~ 48.50 k 100 m | 9:10 | 晴 | 北東 | 沖 1 ~ 20 m | 3~5 | 有○ | 24℃ | |
| 西浦 | 中岸 | 0.00 k 0 m ~ 2.00 k 50 m | 9:30 | 晴 | 北東 | 沖 1 ~ 20 m | 3~4 | 無× | 24℃ | |
| 西浦 | 中岸 | 30.25 k 0 m ~ 36.50 k 50 m | 14:10 | 晴 | 北東 | 沖 1 ~ 100 m | 3~4 | 有○ | 25℃ | |
| | | k m ~ k m | | | | 沖 ~ m | | | | |
| | | k m ~ k m | | | | 沖 ~ m | | | | |
| | | k m ~ k m | | | | 沖 ~ m | | | | |
| | | k m ~ k m | | | | 沖 ~ m | | | | |

【2 対策状況】

| 対策を | 実施 |
|-----|----|
| | |

【3 対策内容等】

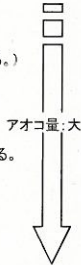
| 対策内容 | 対策場所 | 対策前の状況 | 対策後の状況 | 備考(回収量等) |
|----------|------|--------|--------|-------------------------|
| その他 | 土浦港 | | | 土浦港送水ポンプ運転 6月11日より継続 |
| アオコ攪拌・沈降 | 土浦港 | | | |
| | | | | |
| | | | | |
| | | | | |
| | | | | |
| | | | | |
| | | | | |

【4 特記事項】

- 6月22日(金)より水面清掃船(アオコ回収船)「水馬」を土浦港配備中。
- 土浦港内 作業船3艘によりアオコ攪拌作業実施。

※アオコのレベル

- レベル0:アオコの発生は確かめられない。
 レベル1:アオコの発生が肉眼では確認できない。
 (ネットで引いたり、白いバットに汲んでよく見ると確認できる。)
- レベル2:うっすらとすじ状にアオコの発生が認められる。
 (アオコがわずかに水面に散らばり肉眼で確認できる。)
- レベル3:アオコが水の表面全体に広がり、所々パッチ状になっている。
 レベル4:膜状にアオコが湖面を覆う。
 レベル5:厚くマット状にアオコが湖面を覆う。
 レベル6:アオコがスカム状(厚く堆積し、表面が白っぽかったり、紫。



※悪臭の凡例は以下のとおり

- 有○: 堆積したアオコが腐り、腐敗臭がする。
 有△: 腐敗臭はするが、その区域で悪臭は発生していない。

平成24年6月29日



西浦右岸47.25km+50m 備前川 レベル4



西浦右岸46.5km+70m レベル3~5



西浦中岸1.00km-50m レベル3~4



西浦中岸1.25km+200m レベル4



西浦中岸1.50km-100m レベル4



西浦中岸1.50km-150m レベル4



西浦中岸31.00km レベル3~4

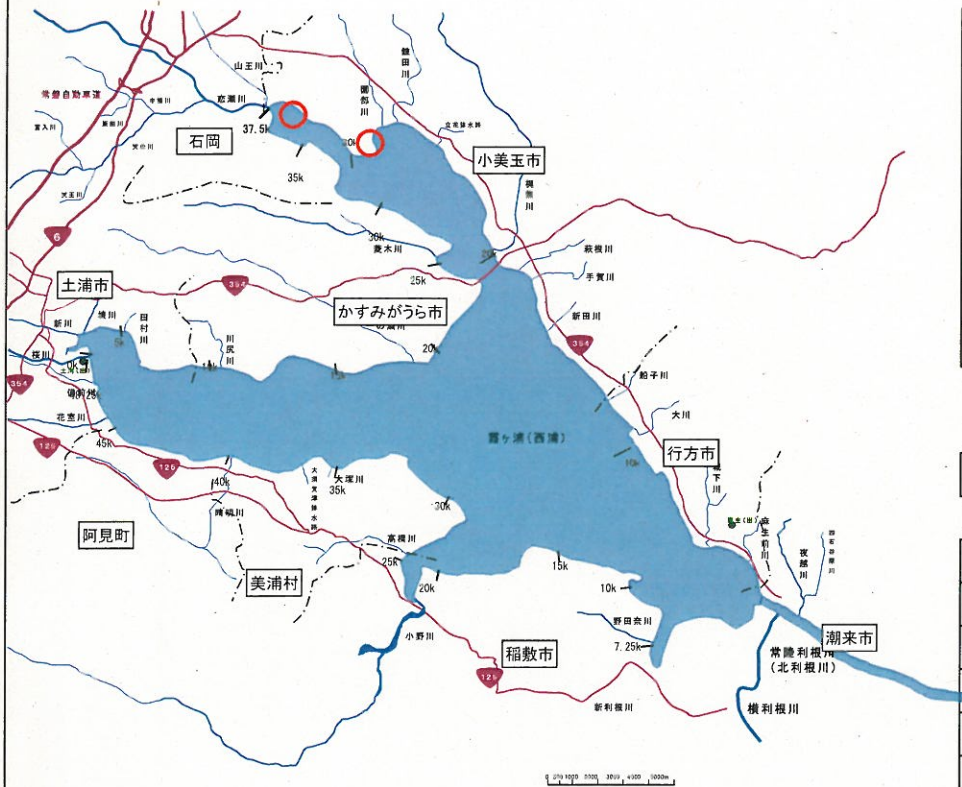


西浦中岸36.50km-50m レベル4

西浦アオコ発生・対策状況日誌

平成 24 年 6 月 29 日 (金)

様式



【1 監視パトロール状況】

所属: 麻生出張所

| 河川名 | 岸 | キロ程 | 確認時間 | 天候 | 風向 | 堆積幅 | レベル | 悪臭 | 水温 | 備考 |
|-----|----|--------------------|------|----|-----|-----------|-----|----|------|--------|
| 西浦 | 左岸 | 33.00 k 80 m ~ k m | 9:23 | 晴れ | 東北東 | 沖 2 ~ 6 m | 3~4 | 無× | 26°C | 上高崎舟溜り |
| 西浦 | 左岸 | 28.50 k m ~ k m | 9:37 | 晴れ | 東北東 | 沖 3 ~ 7 m | 3~4 | 有△ | 25°C | 大井戸舟溜り |
| | | k m ~ k m | | | | 沖 ~ m | | | | |
| | | k m ~ k m | | | | 沖 ~ m | | | | |
| | | k m ~ k m | | | | 沖 ~ m | | | | |
| | | k m ~ k m | | | | 沖 ~ m | | | | |
| | | k m ~ k m | | | | 沖 ~ m | | | | |

【2 対策状況】

| | |
|-----|------|
| 対策を | 実施なし |
|-----|------|

【3 対策内容等】

| 対策内容 | 対策場所 | 対策前の状況 | 対策後の状況 | 備考(回収量等) |
|------|------|--------|--------|----------|
| | | | | |
| | | | | |
| | | | | |
| | | | | |
| | | | | |
| | | | | |
| | | | | |
| | | | | |
| | | | | |
| | | | | |

【4 特記事項】

※アオコのレベル

- レベル0:アオコの発生は確かめられない。
- レベル1:アオコの発生が肉眼では確認できない。
(ネットで引いたり、白いバットに浸んでよく見ると確認できる。)
- レベル2:うすらすとすじ状にアオコの発生が認められる。
(アオコがわずかに水面に散らばり肉眼で確認できる。)
- レベル3:アオコが水の表面全体に広がり、所々パッチ状になっている。
- レベル4:膜状にアオコが湖面を覆う。
- レベル5:厚くマット状にアオコが湖面を覆う。



※悪臭の凡例は以下のとおり

- 有○: 堆積したアオコが腐り、腐敗臭がする。
- 有△: 腐敗臭はするが、その区域で悪臭は発生していない。

平成24年 6月 29日



西浦左岸33km+80上高崎舟溜り内 レベル3~4・無臭・水温26℃



西浦左岸28.5km大井戸舟溜り|レベル3~4・無臭・におい有り・水温25℃

北浦アオコ発生・対策状況日誌

平成 24 年 6 月 28 日 (木)

様式



※悪臭の凡例は以下のとおり
 有○：堆積したアオコが腐り、腐敗臭がする。
 有△：腐敗臭はするが、その区域で悪臭は発生していない。
 無×：腐敗臭なし。

※アオコのレベル
 レベル0:アオコの発生は確かめられない。
 レベル1:アオコの発生が肉眼では確認できない。
 (ネットで引いたり、白いバットに汲んでよく見ると確認できる。)
 レベル2:うすすらとすじ状にアオコの発生が認められる。
 (アオコがわずかに水面に散らばり肉眼で確認できる。)アオコ量:大
 レベル3:アオコが水の表面全体に広がり、所々パッチ状になっている。
 レベル4:膜状にアオコが湖面を覆う。
 レベル5:厚くマット状にアオコが湖面を覆う。
 レベル6:アオコがスカム状(厚く堆積し、表面が白っぽかったり、紫、青の縞模様になることもある)に湖面を覆い、腐敗臭がする。

【1 監視パトロール状況】

機関名: 国土交通省霞ヶ浦河川事務所潮来出張所

| 河川名 | 岸 | キロ程 | 確認時間 | 天候 | 風向 | 堆積幅 | レベル | 悪臭 | 水温 | 備考 |
|-----|----|-----------------------------|-------|----|----|-----------|-----|----|------|----|
| 北浦 | 右岸 | 9.00 k 750 m ~ 0.00 k 750 m | 11:00 | 晴れ | 南東 | 沖 3 ~ 8 m | 4 | 有△ | 22°C | |
| 鰯川 | 右岸 | 5.00 k m ~ k m | 11:05 | 晴れ | 南東 | 沖 5 ~ m | 4 | 無× | 22°C | |
| | | k m ~ k m | | | | 沖 ~ m | | | | |
| | | k m ~ k m | | | | 沖 ~ m | | | | |
| | | k m ~ k m | | | | 沖 ~ m | | | | |
| | | k m ~ k m | | | | 沖 ~ m | | | | |

【2 対策状況】

| | |
|-----|--|
| 対策を | |
|-----|--|

【3 対策内容等】

| 対策内容 | 対策場所 | 対策前の状況 | 対策後の状況 | 備考(回収量等) |
|------|------|--------|--------|----------|
| | | | | |
| | | | | |
| | | | | |
| | | | | |
| | | | | |
| | | | | |
| | | | | |
| | | | | |

【4 特記事項】

平成 24 年 6 月 28 日



北浦右岸8.75km

レベル3 無臭におい有り



北浦右岸8.75km

レベル3 無臭におい有り

平成 24 年 6 月 28 日



北浦右岸0.75k

レベル4 無臭におい有り



北浦右岸0.75k

レベル4 無臭におい有り

平成 24 年 6 月 28 日



鱶川右岸5k

レベル4 無臭におい有り



鱶川右岸5k

レベル4 無臭におい有り

北浦アオコ発生・対策状況日誌

平成 24 年 6 月 28 日 (木)

様式



※悪臭の凡例は以下のとおり

有○：堆積したアオコが腐り、腐敗臭がする。
 有△：腐敗臭はするが、その区域で悪臭は発生していない。
 無×：腐敗臭なし。

※アオコのレベル

レベル0:アオコの発生は確かめられない。
 レベル1:アオコの発生が肉眼では確認できない。
 (ネットで引いたり、白いバットに汲んでよく見ると確認できる。)
 レベル2:うすらとすじ状にアオコの発生が認められる。
 (アオコがわずかに水面に散らばり肉眼で確認できる。)アオコ量:大
 レベル3:アオコが水の表面全体に広がり、所々パッチ状になっている。
 レベル4:膜状にアオコが湖面を覆う。
 レベル5:厚くマット状にアオコが湖面を覆う。
 レベル6:アオコがスカム状(厚く堆積し、表面が白っぽかったり、紫、青の縞模様になることもある)に湖面を覆い、腐敗臭がする。

【1 監視パトロール状況】

| 河川名 | | 岸 | | キロ程 | | 確認時間 | 天候 | 風向 | 堆積幅 | レベル | 悪臭 | 水温 | 備考 |
|------------|----|---------|-----------------|-------|-------------|------|----|-------------|-----|-----|--------|----|----|
| 機関名: 鉾田出張所 | | | | | | | | | | | | | |
| 北浦 | 右岸 | 9.75 k | 50 m ~ 17.25 k | 50 m | 9:40~10:40 | 曇り | 北東 | 沖 ## ~ ## m | 4 | 有△ | 24.0°C | | |
| 北浦 | 右岸 | 17.25 k | 50 m ~ 19.50 k | 100 m | 10:40~10:55 | 曇り | 北東 | 沖 50 ~ ## m | 3 | 有△ | 24.0°C | | |
| 北浦 | 右岸 | 19.50 k | 100 m ~ 25.25 k | 30 m | 10:55~11:04 | 曇り | 北東 | 沖 50 ~ ## m | 4 | 有△ | 25.0°C | | |
| | | | k | m ~ | k | m | | 沖 ~ m | | | | | |
| | | | k | m ~ | k | m | | 沖 ~ m | | | | | |
| | | | k | m ~ | k | m | | 沖 ~ m | | | | | |
| | | | k | m ~ | k | m | | 沖 ~ m | | | | | |

【2 対策状況】

| | |
|-----|--|
| 対策を | |
|-----|--|

【3 対策内容等】

| 対策内容 | 対策場所 | 対策前の状況 | 対策後の状況 | 備考(回収量等) |
|------|------|--------|--------|----------|
| | | | | |
| | | | | |
| | | | | |
| | | | | |
| | | | | |
| | | | | |
| | | | | |
| | | | | |
| | | | | |
| | | | | |

【4 特記事項】

平成 24 年 6 月 28 日



北浦右岸10.0km-100m

レベル4 におい有り



北浦左岸12.75km

レベル4 におい有り

平成 24 年 6月 28日



北浦左岸16.25km+100m レベル4 におい有り



北浦右岸17.0km+120m レベル4 におい有り

平成 24 年 6 月 28 日



北浦右岸21.25km+10m

レベル4 におい有り



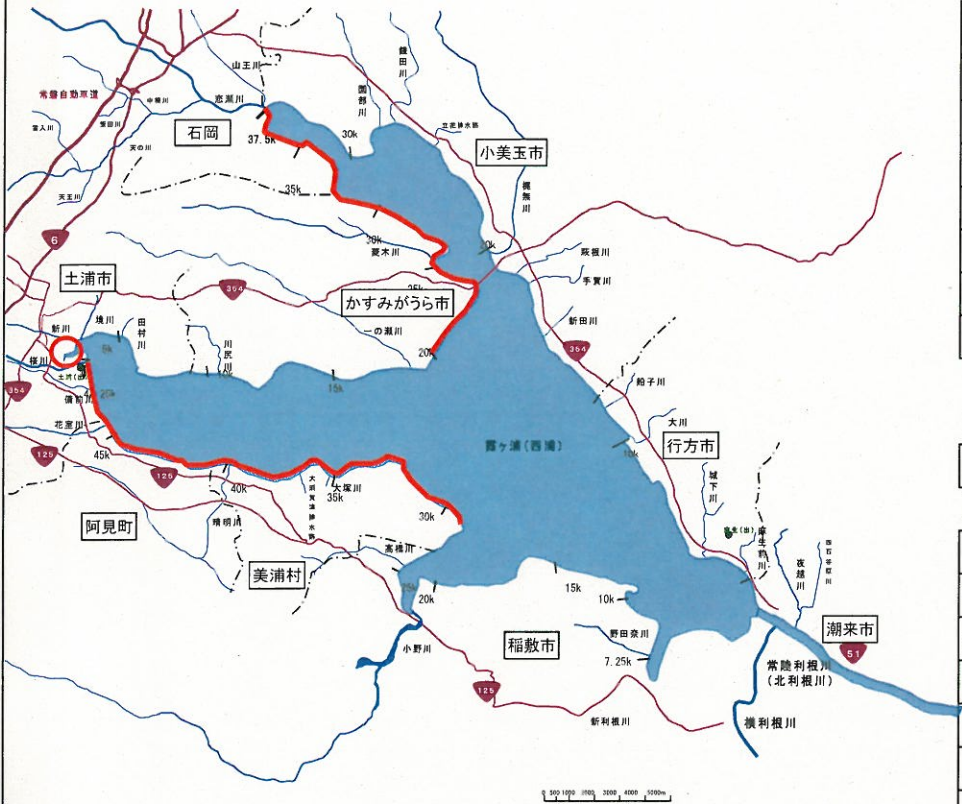
北浦右岸24.25km+120m

におい有り

西浦アオコ発生・対策状況日誌

平成 24 年 6 月 28 日 (木)

様式



【1 監視パトロール状況】

所属: 土浦出張所

| 河川名 | 岸 | キロ程 | | 確認時間 | 天候 | 風向 | 堆積幅 | レベル | 悪臭 | 水温 | 備考 |
|-----|----|---------|---------------|-------|-------|----|-----|------------|-----|----|------|
| 西浦 | 右岸 | 28.25 k | 0 m ~ 48.50 k | 100 m | 9:20 | 曇 | 北東 | 沖 1 ~ 20 m | 3~4 | 無× | 23°C |
| 西浦 | 中岸 | 0.50 k | 0 m ~ 2.00 k | 50 m | 9:30 | 曇 | 北北東 | 沖 1 ~ 20 m | 3~4 | 無× | 23°C |
| 西浦 | 中岸 | 20.00 k | 0 m ~ 37.50 k | 0 m | 10:30 | 曇 | 東南東 | 沖 1 ~ 30 m | 3~6 | 有○ | 24°C |
| | | k | m ~ | k | m | | | 沖 ~ m | | | |
| | | k | m ~ | k | m | | | 沖 ~ m | | | |
| | | k | m ~ | k | m | | | 沖 ~ m | | | |
| | | k | m ~ | k | m | | | 沖 ~ m | | | |

【2 対策状況】

| 対策を | 実施 |
|-----|----|
| | |

【3 対策内容等】

| 対策内容 | 対策場所 | 対策前の状況 | 対策後の状況 | 備考(回収量等) |
|----------|------|--------|--------|-------------------------|
| その他 | 土浦港 | | | 土浦港送水ポンプ運転 6月11日より継続 |
| アオコ攪拌・沈降 | 土浦港 | レベル3~4 | レベル2~3 | |
| | | | | |
| | | | | |
| | | | | |
| | | | | |
| | | | | |

【4 特記事項】

- 6月22日(金)より水面清掃船(アオコ回収船)「水馬」を土浦港配備中。
- 土浦港内 作業船3艘によりアオコ攪拌作業実施。

※アオコのレベル

- レベル0:アオコの発生は確かめられない。
- レベル1:アオコの発生が肉眼では確認できない。
(ネットで引いたり、白いバットに汲んでよく見ると確認できる。)
- レベル2:うすすらとすじ状にアオコの発生が認められる。
(アオコがわずかに水面に散らばり肉眼で確認できる。)
- レベル3:アオコが水の表面全体に広がり、所々パッチ状になっている。
- レベル4:膜状にアオコが湖面を覆う。
- レベル5:厚くマット状にアオコが湖面を覆う。
- レベル6:アオコがスカム状(厚く堆積し、表面が白っぽかったり、紫、



※悪臭の凡例は以下のとおり

- 有○: 堆積したアオコが腐り、腐敗臭がする。
- 有△: 腐敗臭はするが、その区域で悪臭は発生していない。

平成24年6月28日



西浦右岸47.25km+50m 備前川 レベル4



西浦右岸48.00km レベル4

平成24年6月28日



西浦中岸1.00km-50m レベル3~4 (9:20確認) 攪拌作業実施中



西浦中岸1.25km+200m レベル3~4 (9:25確認)

平成24年6月28日



西浦中岸1.50km-100m レベル4 (9:30確認) 攪拌作業実施中



西浦中岸31.00km+100m レベル5~6



西浦中岸36.50km-70m (坂井戸舟溜り) レベル5



西浦中岸1.00km-50m アオコ攪拌作業が行われ、レベル2~3に低下。(15:45確認)

北浦アオコ発生・対策状況日誌

平成 24 年 6 月 27 日 (水)

様式



※悪臭の凡例は以下のとおり

有○：堆積したアオコが腐り、腐敗臭がする。

有△：腐敗臭はするが、その区域で悪臭は発生していない。

無×：腐敗臭なし。

※アオコのレベル

レベル0:アオコの発生は確かめられない。

レベル1:アオコの発生が肉眼では確認できない。
(ネットで引いたり、白いバットに汲んでよく見ると確認できる。)

レベル2:うっすらとすじ状にアオコの発生が認められる。
(アオコがわずかに水面に散らばり肉眼で確認できる。)アオコ量:大

レベル3:アオコが水の表面全体に広がり、所々パッチ状になっている。

レベル4:縊状にアオコが湖面を覆う。

レベル5:厚くマット状にアオコが湖面を覆う。

レベル6:アオコがスカム状(厚く堆積し、表面が白っぽかったり、紫、青の縞模様になることもある)に湖面を覆い、腐敗臭がする。

【1 監視パトロール状況】

| | | 機関名: | | 銚田出張所 | | | | | | | |
|-----|----|---------|-----------------------|-------|----|----|------------|-----|----|--------|----|
| 河川名 | 岸 | キロ程 | | 確認時間 | 天候 | 風向 | 堆積幅 | レベル | 悪臭 | 水温 | 備考 |
| 北浦 | 右岸 | 24.25 k | 50 m ~ 24.25 k -100 m | 9:08 | 晴れ | 北東 | 沖 ~ 10 m | 4 | 無× | 22.0°C | |
| 北浦 | 右岸 | 21.25 k | -50 m ~ k m | 9:28 | 晴れ | 北東 | 沖 ~ 10 m | 4 | 無× | 21.0°C | |
| 北浦 | 右岸 | 17.00 k | -100 m ~ 9.75 k 100 m | 9:52 | 晴れ | 北東 | 沖 5 ~ 20 m | 2 | 無× | 23.0°C | |
| | | k | m ~ k m | | | | 沖 ~ m | | | | |
| | | k | m ~ k m | | | | 沖 ~ m | | | | |
| | | k | m ~ k m | | | | 沖 ~ m | | | | |

【2 対策状況】

| | |
|-----|------|
| 対策を | 実施なし |
|-----|------|

【3 対策内容等】

| 対策内容 | 対策場所 | 対策前の状況 | 対策後の状況 | 備考(回収量等) |
|------|------|--------|--------|----------|
| | | | | |
| | | | | |
| | | | | |
| | | | | |
| | | | | |
| | | | | |
| | | | | |
| | | | | |
| | | | | |

【4 特記事項】

平成24年6月27日



北浦右岸24. 25km+50 繁昌舟溜り レベル4 無臭



北浦右岸24. 25km-100 レベル2 無臭

平成24年6月27日



北浦右岸21.25km-50 レベル4 無臭

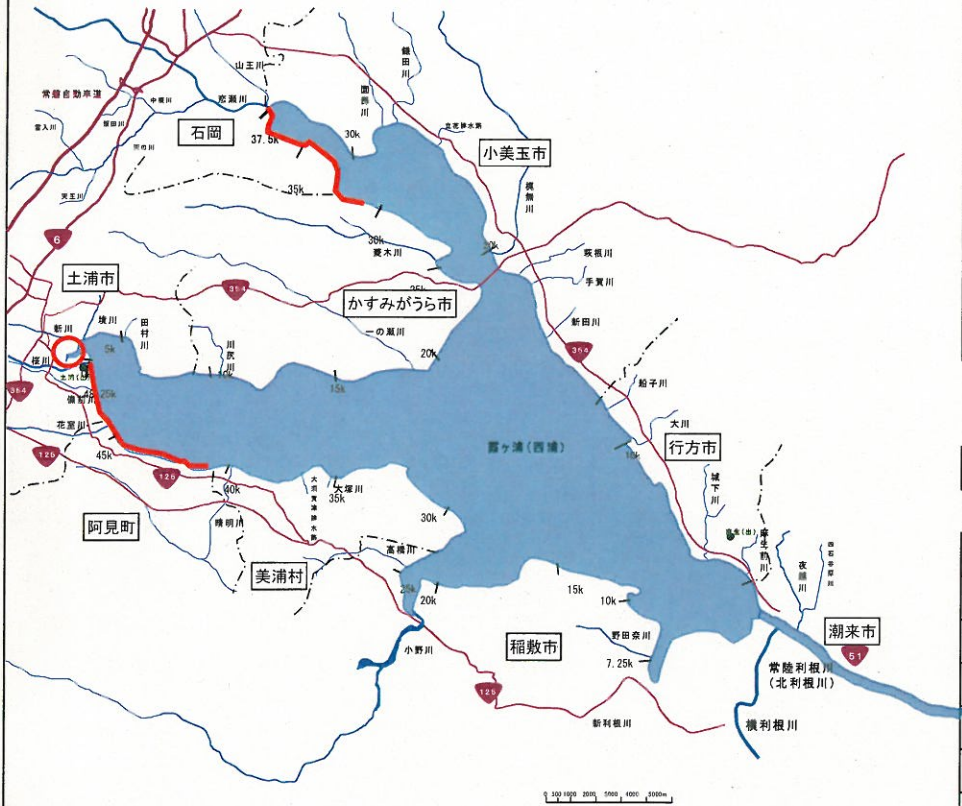


北浦右岸17.0km-100 レベル2 無臭

西浦アオコ発生・対策状況日誌

平成 24 年 6 月 27 日 (水)

様式



【1 監視パトロール状況】

所属: 土浦出張所

| 河川名 | 岸 | キロ程 | 確認時間 | 天候 | 風向 | 堆積幅 | レベル | 悪臭 | 水温 | 備考 |
|-----|----|-----------------------------|-------|----|-----|------------|-----|----|------|----|
| 西浦 | 右岸 | 42.75 k 0 m ~ 48.50 k 100 m | 9:20 | 晴 | 東 | 沖 1 ~ 20 m | 3~4 | 無× | 22°C | |
| 西浦 | 中岸 | 0.00 k 0 m ~ 2.00 k 50 m | 9:30 | 晴 | 北北東 | 沖 1 ~ 20 m | 2~5 | 無× | 22°C | |
| 西浦 | 中岸 | 30.50 k 0 m ~ 37.50 k 0 m | 14:20 | 晴 | 東北東 | 沖 1 ~ 30 m | 3~5 | 無× | 25°C | |
| | | k m ~ k m | | | | 沖 ~ m | | | | |
| | | k m ~ k m | | | | 沖 ~ m | | | | |
| | | k m ~ k m | | | | 沖 ~ m | | | | |
| | | k m ~ k m | | | | 沖 ~ m | | | | |

【2 対策状況】

| | |
|-----|----|
| 対策を | 実施 |
|-----|----|

【3 対策内容等】

| 対策内容 | 対策場所 | 対策前の状況 | 対策後の状況 | 備考(回収量等) |
|----------|------|--------|--------|-------------------------|
| その他 | 土浦港 | | | 土浦港送水ポンプ運転 6月11日より継続 |
| アオコ攪拌・沈降 | 土浦港 | レベル4~5 | レベル2~3 | |
| | | | | |
| | | | | |
| | | | | |
| | | | | |
| | | | | |

【4 特記事項】

- 6月22日(金)より水面清掃船(アオコ回収船)「水馬」を土浦港配備中。
- 土浦港内 作業船3艘によりアオコ攪拌作業実施。

※アオコのレベル


- レベル0:アオコの発生は確かめられない。
 レベル1:アオコの発生が肉眼では確認できない。
 (ネットで引いたり、白いバットに汲んでよく見ると確認できる。)
- レベル2:うすすらとすじ状にアオコの発生が認められる。
 (アオコがわずかに水面に散らばり肉眼で確認できる。)
- レベル3:アオコが水の表面全体に広がり、所々パッチ状になっている。
 レベル4:膜状にアオコが湖面を覆う。
 レベル5:厚くマット状にアオコが湖面を覆う。
 レベル6:アオコがスカム状(厚く堆積し、表面が白っぽかったり、紫、



※悪臭の凡例は以下のとおり

- 有○: 堆積したアオコが腐り、腐敗臭がする。
 有△: 腐敗臭はするが、その区域で悪臭は発生していない。

平成24年6月27日



西浦右岸47.25km+50m 備前川 レベル3~4



西浦右岸47.25km+50m 備前川 レベル3~4



西浦中岸1.00km-50m レベル4~5 (9:25確認)



西浦中岸1.25km+200m レベル4 (9:25確認)



西浦中岸1.50km-100m アオコ攪拌作業によりレベル2 (9:35確認)



西浦中岸36.50km-70m (坂井戸舟溜り) レベル4~5



西浦中岸1.00km-50m アオコ攪拌作業が行われ、レベル2に低下。(15:50確認)



西浦中岸1.25km+200m アオコ攪拌作業が行われ、レベル3に低下。(15:40確認)

北浦アオコ発生・対策状況日誌

平成 24 年 6 月 26 日 (水)

様式



※悪臭の凡例は以下のとおり

有○：堆積したアオコが腐り、腐敗臭がする。
 有△：腐敗臭はするが、その区域で悪臭は発生していない。
 無×：腐敗臭なし。

※アオコのレベル

レベル0:アオコの発生は確かめられない。
 レベル1:アオコの発生が肉眼では確認できない。
 (ネットで引いたり、白いバットに汲んでよく見ると確認できる。)
 レベル2:うっすらとすじ状にアオコの発生が認められる。
 (アオコがわずかに水面に散らばり肉眼で確認できる。)アオコ量 大
 レベル3:アオコが水の表面全体に広がり、所々パッチ状になっている。
 レベル4:膜状にアオコが湖面を覆う。
 レベル5:厚くマット状にアオコが湖面を覆う。
 レベル6:アオコがスカム状(厚く堆積し、表面が白っぽかったり、紫、青の綿模様になることもある)に湖面を覆い、腐敗臭がする。

| | | キロ程 | | 確認時間 | | 天候 | | 風向 | | 堆積幅 | | レベル | | 悪臭 | | 水温 | | 備考 | |
|----|----|---------|-----------------|--------|-------|----|----|----|--------|-----|----|--------|--|----|--|----|--|----|--|
| 北浦 | 右岸 | 24.25 k | 50 m ~ 24.25 k | -100 m | 11:10 | 晴れ | 北東 | 沖 | ~ 20 m | 4 | 無× | 23.0°C | | | | | | | |
| 北浦 | 右岸 | 17.00 k | -100 m ~ 9.75 k | 100 m | 12:20 | 晴れ | 北東 | 沖 | ~ 40 m | 2 | 無× | 23.0°C | | | | | | | |
| | | | k | m ~ k | m | | | | 沖 | ~ m | | | | | | | | | |
| | | | k | m ~ k | m | | | | 沖 | ~ m | | | | | | | | | |
| | | | k | m ~ k | m | | | | 沖 | ~ m | | | | | | | | | |
| | | | k | m ~ k | m | | | | 沖 | ~ m | | | | | | | | | |
| | | | k | m ~ k | m | | | | 沖 | ~ m | | | | | | | | | |

【2 対策状況】

| | |
|-----|--|
| 対策を | |
|-----|--|

【3 対策内容等】

| 対策内容 | 対策場所 | 対策前の状況 | 対策後の状況 | 備考(回収量等) |
|------|------|--------|--------|----------|
| | | | | |
| | | | | |
| | | | | |
| | | | | |
| | | | | |
| | | | | |
| | | | | |
| | | | | |
| | | | | |
| | | | | |

【4 特記事項】

平成24年6月26日



北浦右岸24. 25km+50m 繫レベル4 無臭



北浦左岸24. 25km-100m レベル3 無臭

平成24年6月26日



北浦右岸17.0k-100m レベル2 無臭

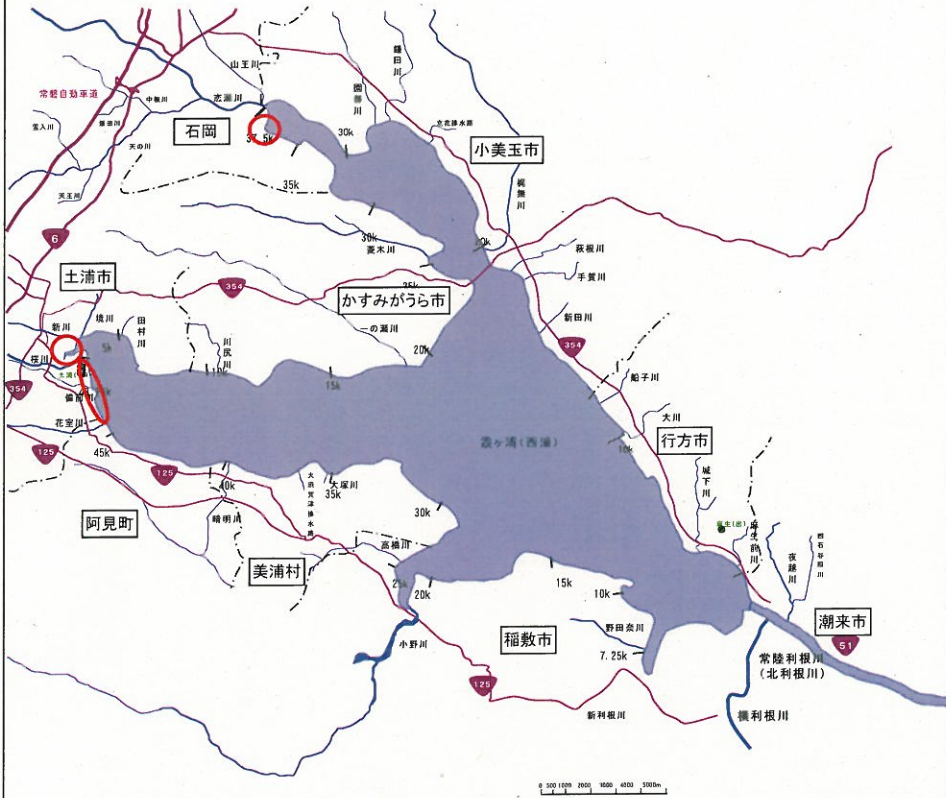


北浦右岸9.75k+100m レベル2 無臭

西浦アオコ発生・対策状況日誌

平成 24 年 6 月 26 日 (火)

様式



【1 監視パトロール状況】

所属: 土浦出張所

| 河川名 | 岸 | キロ程 | 確認時間 | 天候 | 風向 | 堆積幅 | レベル | 悪臭 | 水温 | 備考 |
|-----|----|-----------------------------|-------|----|----|------------|-----|----|------|----|
| 西浦 | 右岸 | 45.75 k 0 m ~ 48.50 k 100 m | 9:05 | 晴 | 北東 | 沖 1 ~ 15 m | 3~4 | 無× | 22°C | |
| 西浦 | 中岸 | 1.00 k -100 m ~ 1.50 k 0 m | 9:30 | 晴 | 北東 | 沖 1 ~ 20 m | 3~4 | 無× | 23°C | |
| 西浦 | 中岸 | 36.50 k -70 m ~ k m | 10:40 | 晴 | 北東 | 沖 5 ~ 10 m | 4 | 無× | 22°C | |
| | | k m ~ k m | | | | 沖 ~ m | | | | |
| | | k m ~ k m | | | | 沖 ~ m | | | | |
| | | k m ~ k m | | | | 沖 ~ m | | | | |
| | | k m ~ k m | | | | 沖 ~ m | | | | |

【2 対策状況】

対策を

実施

【3 対策内容等】

| 対策内容 | 対策場所 | 対策前の状況 | 対策後の状況 | 備考(回収量等) |
|------|------|--------|--------|-------------------------|
| その他 | 土浦港 | | | 土浦港送水ポンプ運転 6月11日より継続 |
| | | | | |
| | | | | |
| | | | | |
| | | | | |
| | | | | |
| | | | | |
| | | | | |

※アオコのレベル

- レベル0:アオコの発生は確かめられない。
- レベル1:アオコの発生が肉眼では確認できない。
(ネットで引いたり、白いバットに汲んでよく見ると確認できる。)
- レベル2:うすうすとすじ状にアオコの発生が認められる。
(アオコがわずかに水面に散らばり肉眼で確認できる。)
- レベル3:アオコが水の表面全体に広がり、所々パッチ状になっている。
- レベル4:膜状にアオコが湖面を覆う。
- レベル5:厚くマット状にアオコが湖面を覆う。
- レベル6:アオコがスクラム状(厚く堆積し、表面が白っぽかったり、紫、



※悪臭の凡例は以下のとおり

- 有○: 堆積したアオコが腐り、腐敗臭がする。
- 有△: 腐敗臭はするが、その区域で悪臭は発生していない。

【4 特記事項】

●6月22日(金)より水面清掃船(アオコ回収船)「水馬」を土浦港配備中。



西浦右岸47.25km+50m 備前川 レベル3~4



西浦右岸47.25km+50m 備前川 レベル3~4



西浦中岸1.00km-50m レベル4



西浦中岸1.25km+200m レベル3~4



西浦中岸1.50km-100m レベル4

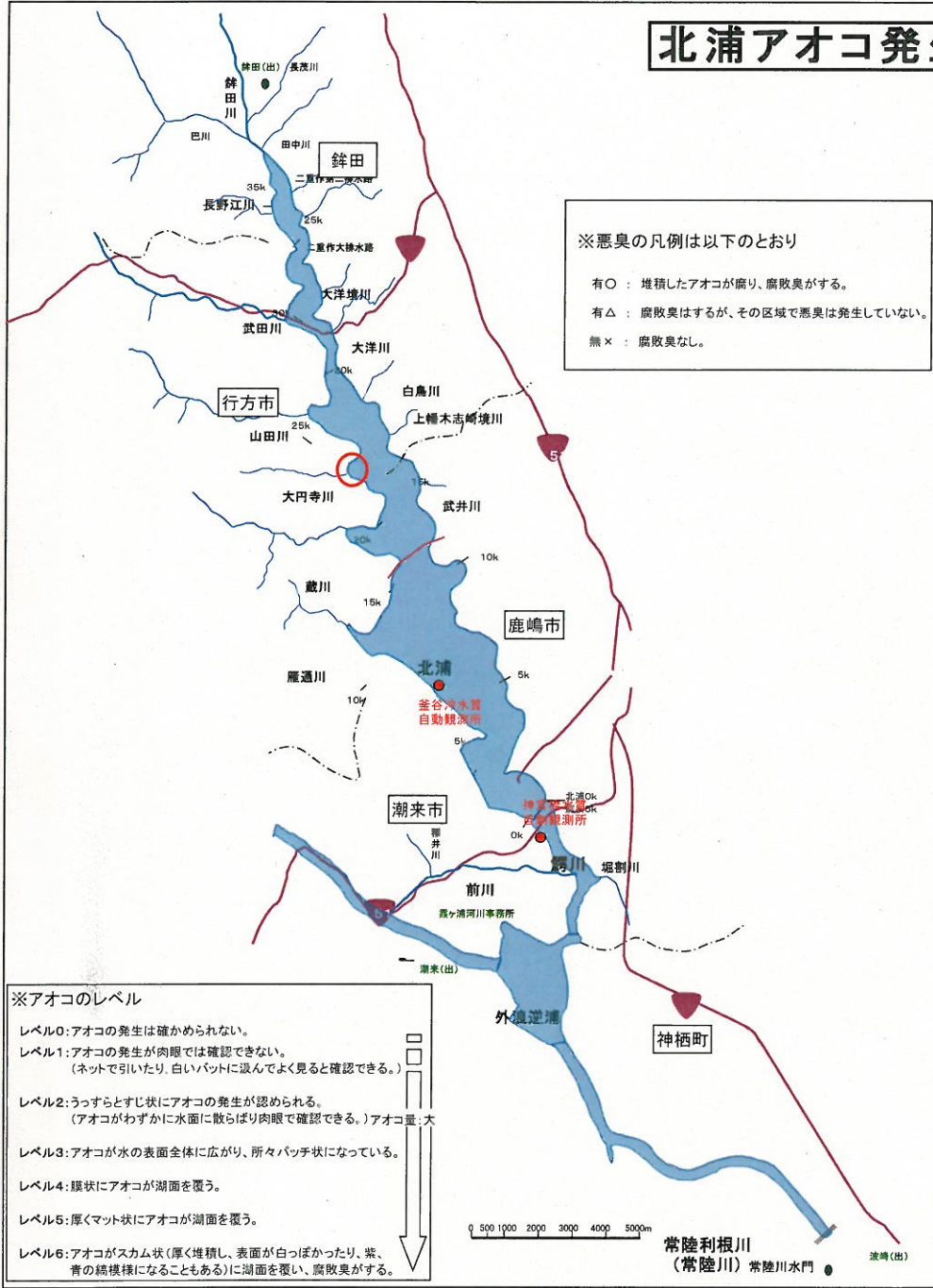


西浦中岸36.50km-70m (坂井戸舟溜り) レベル4

北浦アオコ発生・対策状況日誌

平成 24 年 6 月 25 日 (月)

様式



※悪臭の凡例は以下のとおり

有○：堆積したアオコが腐り、腐敗臭がする。
 有△：腐敗臭はするが、その区域で悪臭は発生していない。
 無×：腐敗臭なし。

※アオコのレベル

レベル0:アオコの発生は確かめられない。
 レベル1:アオコの発生が肉眼では確認できない。
 (ネットで引いたり、白いバットに汲んでよく見ると確認できる。)
 レベル2:うっすらとすじ状にアオコの発生が認められる。
 (アオコがわずかに水面に散らばり肉眼で確認できる。)アオコ量:大
 レベル3:アオコが水の表面全体に広がり、所々パッチ状になっている。
 レベル4:膜状にアオコが湖面を覆う。
 レベル5:厚くマット状にアオコが湖面を覆う。
 レベル6:アオコがスカム状(厚く堆積し、表面が白っぽかったり、紫、青の結核様になることもある)に湖面を覆い、腐敗臭がする。

【1 監視パトロール状況】

| 河川名 | | 岸 | | キロ程 | | 確認時間 | 天候 | 風向 | 堆積幅 | レベル | 悪臭 | 水温 | 備考 |
|-----|----|---------|-------|-----------|---|------|----|----|---------|-----|----|------|----|
| 北浦 | 右岸 | 21.25 k | -30 m | ~ 21.25 k | m | 9:41 | 曇り | 北東 | 沖 ~ 5 m | 2 | 無× | 23°C | |
| | | k | m | ~ k | m | | | | 沖 ~ m | | | | |
| | | k | m | ~ k | m | | | | 沖 ~ m | | | | |
| | | k | m | ~ k | m | | | | 沖 ~ m | | | | |
| | | k | m | ~ k | m | | | | 沖 ~ m | | | | |
| | | k | m | ~ k | m | | | | 沖 ~ m | | | | |
| | | k | m | ~ k | m | | | | 沖 ~ m | | | | |

【2 対策状況】

| 対策を | 実施なし |
|-----|------|
| | |

【3 対策内容等】

| 対策内容 | 対策場所 | 対策前の状況 | 対策後の状況 | 備考(回収量等) |
|------|------|--------|--------|----------|
| | | | | |
| | | | | |
| | | | | |
| | | | | |
| | | | | |
| | | | | |
| | | | | |
| | | | | |
| | | | | |
| | | | | |

【4 特記事項】

平成24年6月25日



北浦右岸21. 25km-30 レベル2 無臭

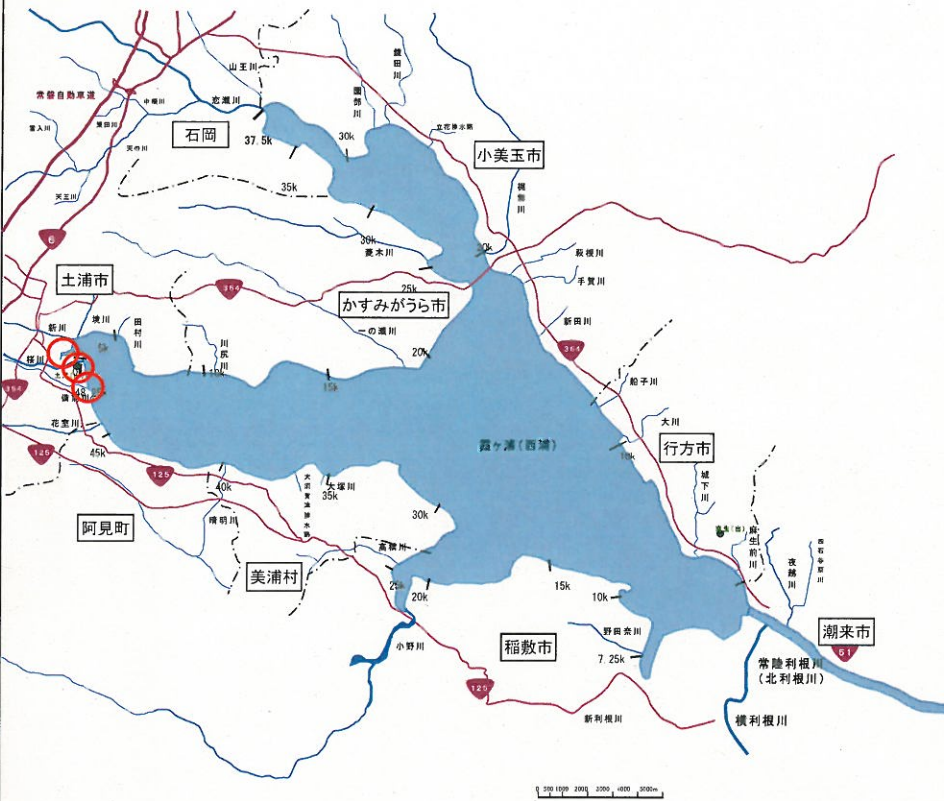


北浦左岸21. 25km-30m レベル2 無臭

西浦アオコ発生・対策状況日誌

平成 24 年 6 月 25 日 (月)

様式



【1 監視パトロール状況】

| 河川名 | 岸 | キロ程 | 確認時間 | 天候 | 風向 | 土浦出張所 | | | | |
|-----|----|------------------------------|-------|----|-----|------------|-----|----|------|----|
| | | | | | | 堆積幅 | レベル | 悪臭 | 水温 | 備考 |
| 西浦 | 右岸 | 46.50 k 50 m ~ 47.75 k .0 m | 9:05 | 曇 | 北東 | 沖 5 ~ 15 m | 3~4 | 無× | 22°C | |
| 西浦 | 右岸 | 48.50 k 100 m ~ k m | 16:00 | 曇 | 東北東 | 沖 5 ~ 10 m | 3~4 | 無× | 21°C | |
| 西浦 | 中岸 | 1.00 k -100 m ~ 2.00 k 100 m | 9:20 | 曇 | 東北東 | 沖 1 ~ 20 m | 2~5 | 無× | 23°C | |
| | | k m ~ k m | | | | 沖 ~ m | | | | |
| | | k m ~ k m | | | | 沖 ~ m | | | | |
| | | k m ~ k m | | | | 沖 ~ m | | | | |

【2 対策状況】

| | |
|-----|----|
| 対策を | 実施 |
|-----|----|

【3 対策内容等】

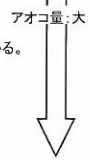
| 対策内容 | 対策場所 | 対策前の状況 | 対策後の状況 | 備考(回収量等) |
|----------|------------------------|--------|--------|-------------------------|
| その他 | 土浦港 | | | 土浦港送水ポンプ運転 6月11日より継続 |
| アオコ攪拌・沈降 | 土浦港 (中岸1.25km+200m) | レベル4~5 | レベル3~4 | |
| | | | | |
| | | | | |
| | | | | |
| | | | | |
| | | | | |

【4 特記事項】

- 6月22日(金)より水面清掃船(アオコ回収船)「水馬」を土浦港配備中。
- 土浦港送水ポンプ吐出口に滞留したアオコ塊(レベル4~5)を作業船にて攪拌・沈降作業実施。

※アオコのレベル

- レベル0:アオコの発生は確かめられない。
 レベル1:アオコの発生が肉眼では確認できない。
 (ネットで引いたり、白いバットに汲んでよく見ると確認できる。)
- レベル2:うすすらとすじ状にアオコの発生が認められる。
 (アオコがわずかに水面に散らばり肉眼で確認できる。)
- レベル3:アオコが水の表面全体に広がり、所々パッチ状になっている。
- レベル4:膜状にアオコが湖面を覆う。
- レベル5:厚くマット状にアオコが湖面を覆う。
- レベル6:アオコがスカム状(厚く堆積し、表面が白っぽかったり、紫、



※悪臭の凡例は以下のとおり

- 有○: 堆積したアオコが腐り、腐敗臭がする。
 有△: 腐敗臭はするが、その区域で悪臭は発生していない。



西浦右岸47.25km+50m 備前川 レベル3~4



西浦右岸48.5km+100m 霞ポート レベル3~4



西浦中岸1.00km-50m レベル3



西浦中岸1.25km+200m レベル4~5(9:20)



西浦中岸1.50km-100m レベル3~4

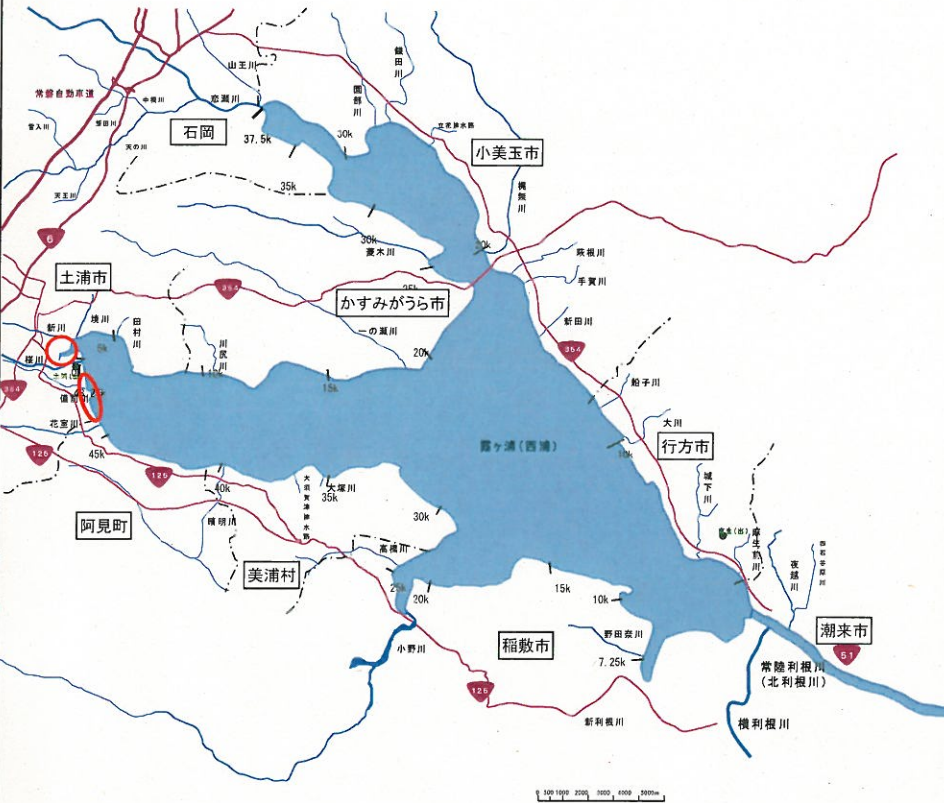


中岸1.25km+200m 午後よりアオコの除去作業が行われ、レベル3~4になっていた。(15:35確認)

西浦アオコ発生・対策状況日誌

平成 24 年 6 月 22 日 (金)

様式



【1 監視パトロール状況】

所属: 土浦出張所

| 河川名 | 岸 | キロ程 | 確認時間 | 天候 | 風向 | 堆積幅 | レベル | 悪臭 | 水温 | 備考 |
|-----|----|------------------------------|-------|----|----|------------|-----|----|-----|----|
| 西浦 | 右岸 | 46.25 k -50 m ~ 47.75 k 0 m | 13:15 | 曇 | 北東 | 沖 1 ~ 5 m | 2~4 | 無× | 22℃ | |
| 西浦 | 中岸 | 1.00 k -100 m ~ 2.00 k 100 m | 9:20 | 雨 | 北東 | 沖 1 ~ 10 m | 2~4 | 無× | 23℃ | |
| | | k m ~ k m | | | | 沖 ~ m | | | | |
| | | k m ~ k m | | | | 沖 ~ m | | | | |
| | | k m ~ k m | | | | 沖 ~ m | | | | |
| | | k m ~ k m | | | | 沖 ~ m | | | | |

【2 対策状況】

| | |
|-----|----|
| 対策を | 実施 |
|-----|----|

【3 対策内容等】

| 対策内容 | 対策場所 | 対策前の状況 | 対策後の状況 | 備考(回収量等) |
|------|------|--------|--------|-------------------------|
| その他 | 土浦港 | | | 土浦港送水ポンプ運転 6月11日より継続 |
| | | | | |
| | | | | |
| | | | | |
| | | | | |
| | | | | |
| | | | | |

【4 特記事項】

●土浦港に水面清掃船(アオコ回収船)「水馬」配備

※アオコのレベル

- レベル0:アオコの発生は確かめられない。
- レベル1:アオコの発生が肉眼では確認できない。
(ネットで引いたり、白いバットに汲んでよく見ると確認できる。)
- レベル2:うっすらとすじ状にアオコの発生が認められる。
(アオコがわずかに水面に散らばり肉眼で確認できる。)
- レベル3:アオコが水の表面全体に広がり、所々ハッチ状になっている。
- レベル4:膜状にアオコが湖面を覆う。
- レベル5:厚くマット状にアオコが湖面を覆う。
- レベル6:アオコがスカム状(厚く堆積し、表面が白っぽかったり、紫、



※悪臭の凡例は以下のとおり

- 有○: 堆積したアオコが腐り、腐敗臭がする。
- 有△: 腐敗臭はするが、その区域で悪臭は発生していない。

平成24年6月22日



西浦右岸47.25km+50m 備前川 レベル2~3



西浦右岸47.25km+50m 備前川 レベル2~3



西浦中岸1.00km-50m レベル3



西浦中岸1.25km+200m レベル2~3



西浦中岸1.50km-100m レベル3~4



土浦港 西浦中岸1.25km+300m アオコ回収船「水馬」配備

北浦アオコ発生・対策状況日誌

平成 24 年 6 月 21 日 (木)

様式



※悪臭の凡例は以下のとおり

有○: 堆積したアオコが腐り、腐敗臭がする。
有△: 腐敗臭はするが、その区域で悪臭は発生していない。
無×: 腐敗臭なし。

【1 監視パトロール状況】

| 河川名 | | 岸 | | キロ程 | | 確認時間 | 天候 | 風向 | 堆積幅 | レベル | 悪臭 | 水温 | 備考 |
|-----|----|--------|----------------|-------|-------|------|----|-------------|-----|-----|-----|----|----|
| 北浦 | 右岸 | 9.75 k | 50 m ~ 20.50 k | m | 9:39 | 曇り | 無風 | 沖 5 ~ 10 m | 3 | 無× | 24度 | | |
| 鵜川 | 左岸 | 4.00 k | 50 m ~ 5.00 k | m | 10:06 | 曇り | 無風 | 沖 20 ~ 40 m | 3 | 無× | 24度 | | |
| 北浦 | 左岸 | 0.00 k | 0 m ~ 17.25 k | -80 m | 14:13 | 曇り | 無風 | 沖 20 ~ 40 m | 3 | 無× | 24度 | | |
| | | k | m ~ k | m | | | | 沖 ~ m | | | | | |
| | | k | m ~ k | m | | | | 沖 ~ m | | | | | |
| | | k | m ~ k | m | | | | 沖 ~ m | | | | | |
| | | k | m ~ k | m | | | | 沖 ~ m | | | | | |

【2 対策状況】

| | |
|-----|------|
| 対策を | 実施なし |
|-----|------|

【3 対策内容等】

| 対策内容 | 対策場所 | 対策前の状況 | 対策後の状況 | 備考(回収量等) |
|------|------|--------|--------|----------|
| | | | | |
| | | | | |
| | | | | |
| | | | | |
| | | | | |
| | | | | |
| | | | | |
| | | | | |
| | | | | |
| | | | | |

【4 特記事項】

平成24年6月21日



北浦右岸9.75km+70

レベル3 無臭 水温24度



北浦右岸12.5km

レベル3 無臭

平成24年6月21日



北浦右岸20.5km

レベル3 無臭



鱈川左岸4.0km+50m

レベル3 無臭

平成24年6月21日



北浦左岸3.25km-80m レベル3 無臭

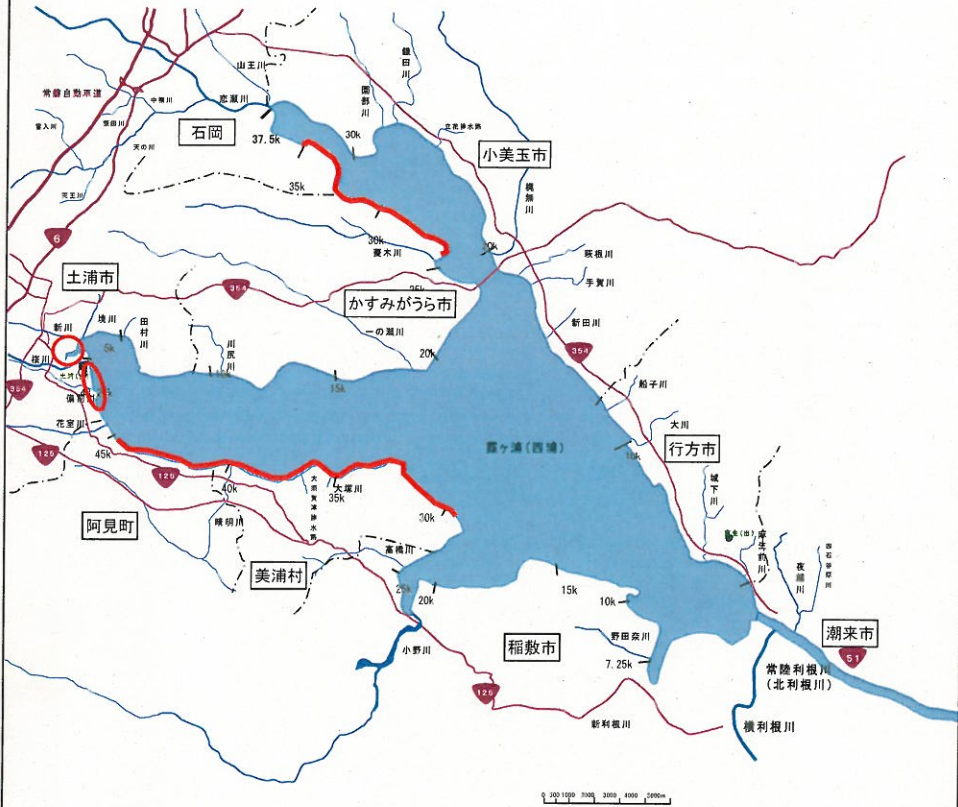


北浦左岸17.25km-80m レベル3 無臭

西浦アオコ発生・対策状況日誌

平成 24 年 6 月 21 日 (木)

様式



【1 監視パトロール状況】

所属: 土浦出張所

| 河川名 | 岸 | キロ程 | 確認時間 | 天候 | 風向 | 堆積幅 | レベル | 悪臭 | 水温 | 備考 |
|-----|----|-------------------------------|-------|----|-----|------------|-----|----|------|----|
| 西浦 | 右岸 | 28.75 k -50 m ~ 44.75 k 120 m | 9:20 | 曇 | 東北東 | 沖 1 ~ 5 m | 3~4 | 無× | 24°C | |
| 西浦 | 右岸 | 46.25 k -30 m ~ 48.50 k 100 m | 13:15 | 曇 | 東南東 | 沖 1 ~ 20 m | 3~4 | 無× | 26°C | |
| 西浦 | 中岸 | 0.75 k -100 m ~ 2.00 k 100 m | 9:20 | 曇 | 東 | 沖 1 ~ 20 m | 2~4 | 無× | 23°C | |
| 西浦 | 中岸 | 26.25 k -20 m ~ 35.00 k 0 m | 10:20 | 曇 | 南南東 | 沖 1 ~ 10 m | 3~4 | 無× | 24°C | |
| | | k m ~ k m | | | | 沖 ~ m | | | | |
| | | k m ~ k m | | | | 沖 ~ m | | | | |
| | | k m ~ k m | | | | 沖 ~ m | | | | |

【2 対策状況】

| 対策を | 実施 |
|-----|----|
| | |

【3 対策内容等】

| 対策内容 | 対策場所 | 対策前の状況 | 対策後の状況 | 備考(回収量等) |
|------|------|--------|--------|-------------------------|
| その他 | 土浦港 | | | 土浦港送水ポンプ運転 6月11日より継続 |
| | | | | |
| | | | | |
| | | | | |
| | | | | |
| | | | | |
| | | | | |
| | | | | |

【4 特記事項】

※アオコのレベル

- レベル0:アオコの発生は確かめられない。
- レベル1:アオコの発生が肉眼では確認できない。
(ネットで引いたり、白いバットに汲んでよく見ると確認できる。)
- レベル2:うすらとすじ状にアオコの発生が認められる。
(アオコがわずかに水面に散らばり肉眼で確認できる。)
- レベル3:アオコが水の表面全体に広がり、所々パッチ状になっている。
- レベル4:膜状にアオコが湖面を覆う。
- レベル5:厚くマット状にアオコが湖面を覆う。
- レベル6:アオコがスカム状(厚く堆積し、表面が白っぽかったり、紫、



※悪臭の凡例は以下のとおり

- 有○: 堆積したアオコが腐り、腐敗臭がする。
- 有△: 腐敗臭はするが、その区域で悪臭は発生していない。



西浦右岸44.75km+40m 廻戸揚排水樋管 レベル3~4



西浦右岸47.25km+50m 備前川 レベル3



西浦中岸0.75km レベル3



西浦中岸1.25km+200m レベル2~3



西浦中岸1.50km-100m レベル4



西浦中岸26.25km-20m レベル3~4

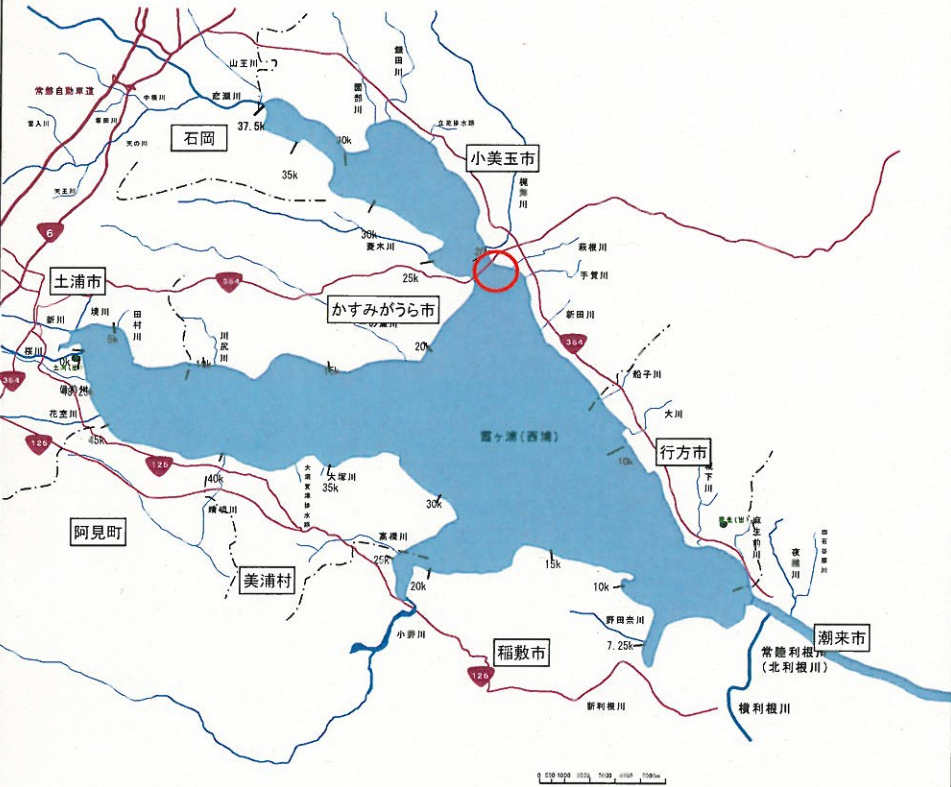


西浦中岸35.00km レベル3~4

西浦アオコ発生・対策状況日誌

平成 24 年 6 月 21 日 (木)

様式



【1 監視パトロール状況】

所属: 麻生出張所

| 河川名 | 岸 | キロ程 | 確認時間 | 天候 | 風向 | 堆積幅 | レベル | 悪臭 | 水温 | 備考 |
|-----|----|-------------------------------|-------|----|-----|------------|-----|----|--------|----|
| 西浦 | 左岸 | 18.75 k -70 m ~ 19.75 k 100 m | 10:27 | 曇り | 東南東 | 沖 1 ~ 25 m | 2~4 | 有△ | 26.0°C | |
| | | k m ~ k m | | | | 沖 ~ m | | | | |
| | | k m ~ k m | | | | 沖 ~ m | | | | |
| | | k m ~ k m | | | | 沖 ~ m | | | | |
| | | k m ~ k m | | | | 沖 ~ m | | | | |
| | | k m ~ k m | | | | 沖 ~ m | | | | |
| | | k m ~ k m | | | | 沖 ~ m | | | | |

【2 対策状況】

| | |
|-----|------|
| 対策を | 実施なし |
|-----|------|

【3 対策内容等】

| 対策内容 | 対策場所 | 対策前の状況 | 対策後の状況 | 備考(回収量等) |
|------|------|--------|--------|----------|
| | | | | |
| | | | | |
| | | | | |
| | | | | |
| | | | | |
| | | | | |
| | | | | |
| | | | | |
| | | | | |
| | | | | |

【4 特記事項】

※アオコのレベル

- レベル0:アオコの発生は確かめられない。
- レベル1:アオコの発生が肉眼では確認できない。
(ネットで引いたり、白いバットに汲んでよく見ると確認できる。)
- レベル2:うすすらとすじ状にアオコの発生が認められる。
(アオコがわずかに水面に散らばり肉眼で確認できる。) アオコ量:大
- レベル3:アオコが水の表面全体に広がり、所々パッチ状になっている。
- レベル4:膜状にアオコが湖面を覆う。
- レベル5:厚くマット状にアオコが湖面を覆う。



※悪臭の凡例は以下のとおり

- 有○: 堆積したアオコが腐り、腐敗臭がする。
- 有△: 腐敗臭はするが、その区域で悪臭は発生していない。

平成24年 6月 21日



西浦左岸18.75km-70 レベル2~3 無臭



西浦左岸19.75km-100 レベル3~4 におい有り弱

北浦アオコ発生・対策状況日誌

平成 24 年 6 月 20 日 (水)

様式



※悪臭の凡例は以下のとおり

有○ : 堆積したアオコが腐り、腐敗臭がする。

有△ : 腐敗臭はするが、その区域で悪臭は発生していない。

無× : 腐敗臭なし。

※アオコのレベル

レベル0:アオコの発生は確かめられない。

レベル1:アオコの発生が肉眼では確認できない。
(ネットで引いたり、白いバットに汲んでよく見ると確認できる。)

レベル2:うすすらとすじ状にアオコの発生が認められる。
(アオコがわずかに水面に散らばり肉眼で確認できる。アオコ量:大)

レベル3:アオコが水の表面全体に広がり、所々パッチ状になっている。

レベル4:膜状にアオコが湖面を覆う。

レベル5:厚くマット状にアオコが湖面を覆う。

レベル6:アオコがスカム状(厚く堆積し、表面が白っぽかったり、紫、青の縞模様になることもある)に湖面を覆い、腐敗臭がする。

【1 監視パトロール状況】

機関名: 国土交通省霞ヶ浦河川事務所潮来出張所

| 河川名 | 岸 | キロ程 | 確認時間 | 天候 | 風向 | 堆積幅 | レベル | 悪臭 | 水温 | 備考 |
|-----|----|--------------------|-------|----|----|---------|-----|----|------|--------|
| 北浦 | 右岸 | 6.00 k 750 m ~ k m | 14:35 | 曇り | 微風 | 沖 3 ~ m | 3 | 無× | 24°C | 大生原舟溜内 |
| | | k m ~ k m | | | | 沖 ~ m | | | | |
| | | k m ~ k m | | | | 沖 ~ m | | | | |
| | | k m ~ k m | | | | 沖 ~ m | | | | |
| | | k m ~ k m | | | | 沖 ~ m | | | | |
| | | k m ~ k m | | | | 沖 ~ m | | | | |

【2 対策状況】

対策を

【3 対策内容等】

| 対策内容 | 対策場所 | 対策前の状況 | 対策後の状況 | 備考(回収量等) |
|------|------|--------|--------|----------|
| | | | | |
| | | | | |
| | | | | |
| | | | | |
| | | | | |
| | | | | |
| | | | | |
| | | | | |

【4 特記事項】

平成 24 年 6 月 20 日



北浦右岸6.75km

レベル3 無臭におい有り

北浦左岸0.000km

レベル0 無臭におい有り

西浦アオコ発生・対策状況日誌

平成 24 年 6 月 20 日 (水)

様式



【1 監視パトロール状況】

所属: 霞ヶ浦河川事務所土浦出張所

| 河川名 | 岸 | キロ程 | 確認時間 | 天候 | 風向 | 堆積幅 | レベル | 悪臭 | 水温 | 備考 |
|-----|----|------------------------|------|-------|----|-------|-----------|----|----|--------|
| 西浦 | 中岸 | 1.50 k -100 m ~ k | m | 15:15 | 晴 | 南南西 | 沖 1 ~ 5 m | 3 | 無× | 25.0°C |
| 西浦 | 中岸 | 1.50 k -100 m ~ 1.75 k | m | 15:00 | 晴 | 南南西 | 沖 1 ~ 3 m | 2 | 無× | 26.0°C |
| | | k m ~ k m | | | | 沖 ~ m | | | | |
| | | k m ~ k m | | | | 沖 ~ m | | | | |
| | | k m ~ k m | | | | 沖 ~ m | | | | |
| | | k m ~ k m | | | | 沖 ~ m | | | | |
| | | k m ~ k m | | | | 沖 ~ m | | | | |

【2 対策状況】

| 対策を | 実施 |
|-----|----|
| | |

【3 対策内容等】

| 対策内容 | 対策場所 | 対策前の状況 | 対策後の状況 | 備考(回収量等) |
|------|------|--------|--------|-------------------------|
| その他 | 土浦港 | | | 土浦港送水ポンプ運転 6月11日より継続 |
| | | | | |
| | | | | |
| | | | | |
| | | | | |
| | | | | |
| | | | | |
| | | | | |

※アオコのレベル

- レベル0:アオコの発生は確かめられない。
- レベル1:アオコの発生が肉眼では確認できない。
(ネットで引いたり、白いバットに汲んでよく見ると確認できる。)
- レベル2:うすすらとすじ状にアオコの発生が認められる。
(アオコがわずかに水面に散らばり肉眼で確認できる。)
- レベル3:アオコが水の表面全体に広がり、所々パッチ状になっている。
- レベル4:膜状にアオコが湖面を覆う。
- レベル5:厚くマット状にアオコが湖面を覆う。
- レベル6:アオコがスカム状(厚く堆積し、表面が白っぽかったり、紫、



※悪臭の凡例は以下のとおり

- 有○ : 堆積したアオコが腐り、腐敗臭がする。
- 有△ : 腐敗臭はするが、その区域で悪臭は発生していない。

【4 特記事項】



西浦中岸1.50k-100m 土浦港 レベル3

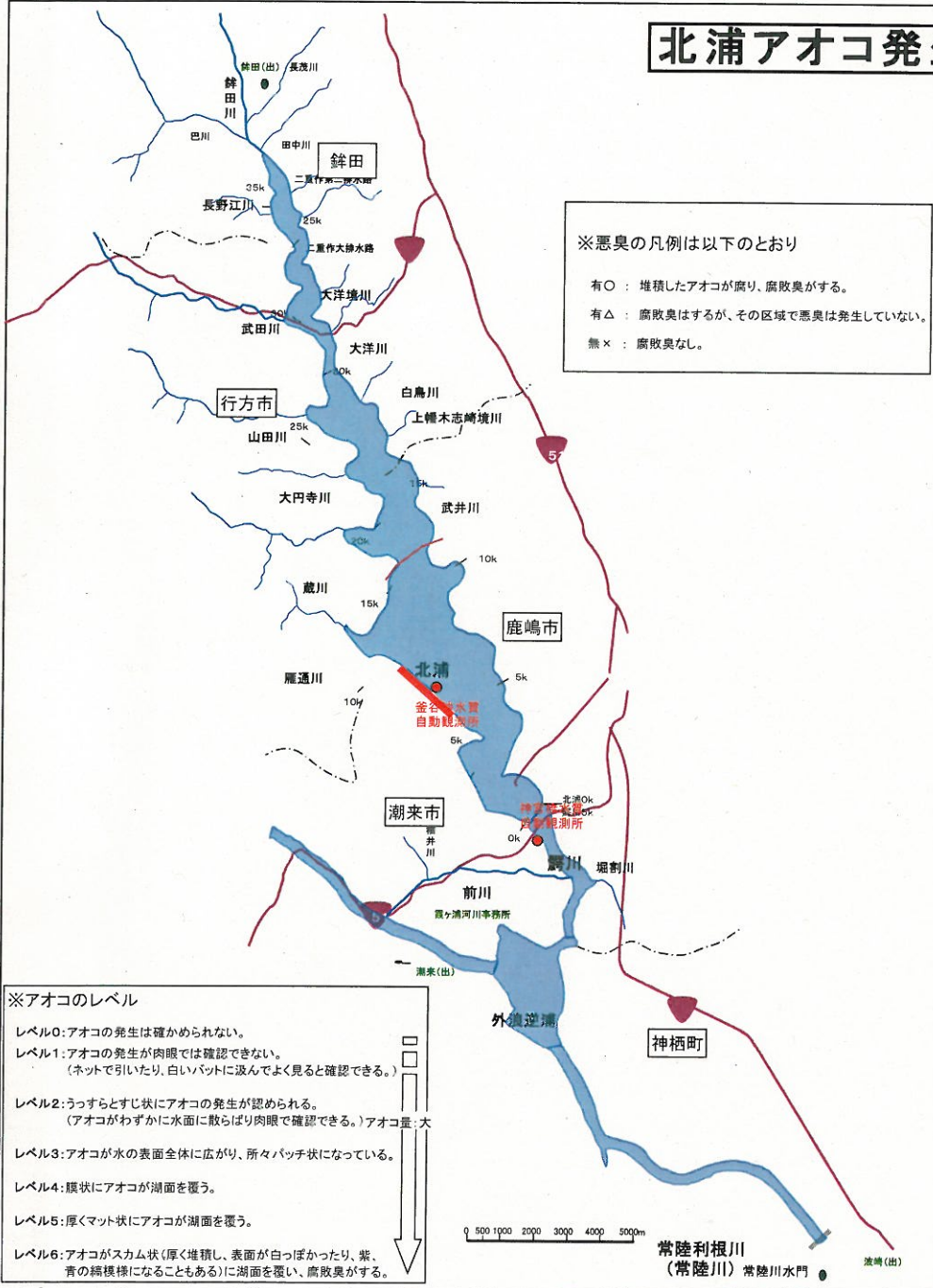


西浦中岸1.75k 土浦港 レベル2

北浦アオコ発生・対策状況日誌

平成 24 年 6 月 19 日 (火)

様式



【1 監視パトロール状況】

機関名: 国土交通省霞ヶ浦河川事務所潮来出張所

| 河川名 | 岸 | キロ程 | 確認時間 | 天候 | 風向 | 堆積幅 | レベル | 悪臭 | 水温 | 備考 |
|-----|----|-----------------------------|-------|----|-----|-----------|-----|----|------|-----------|
| 北浦 | 右岸 | 8.00 k 250 m ~ 5.00 k 500 m | 13:40 | 曇り | 南東風 | 沖 3 ~ 6 m | 3 | 無× | 23°C | 大生船溜内及び本川 |
| | | k m ~ k m | | | | 沖 ~ m | | | | |
| | | k m ~ k m | | | | 沖 ~ m | | | | |
| | | k m ~ k m | | | | 沖 ~ m | | | | |
| | | k m ~ k m | | | | 沖 ~ m | | | | |
| | | k m ~ k m | | | | 沖 ~ m | | | | |

【2 対策状況】

| | |
|-----|--|
| 対策を | |
|-----|--|


【3 対策内容等】

| 対策内容 | 対策場所 | 対策前の状況 | 対策後の状況 | 備考(回収量等) |
|------|------|--------|--------|----------|
| | | | | |
| | | | | |
| | | | | |
| | | | | |
| | | | | |
| | | | | |
| | | | | |
| | | | | |
| | | | | |
| | | | | |

【4 特記事項】

| |
|--|
| |
|--|

平成 24 年 6 月 19 日



北浦右岸 8.25km

レベル3 無臭 におい有り

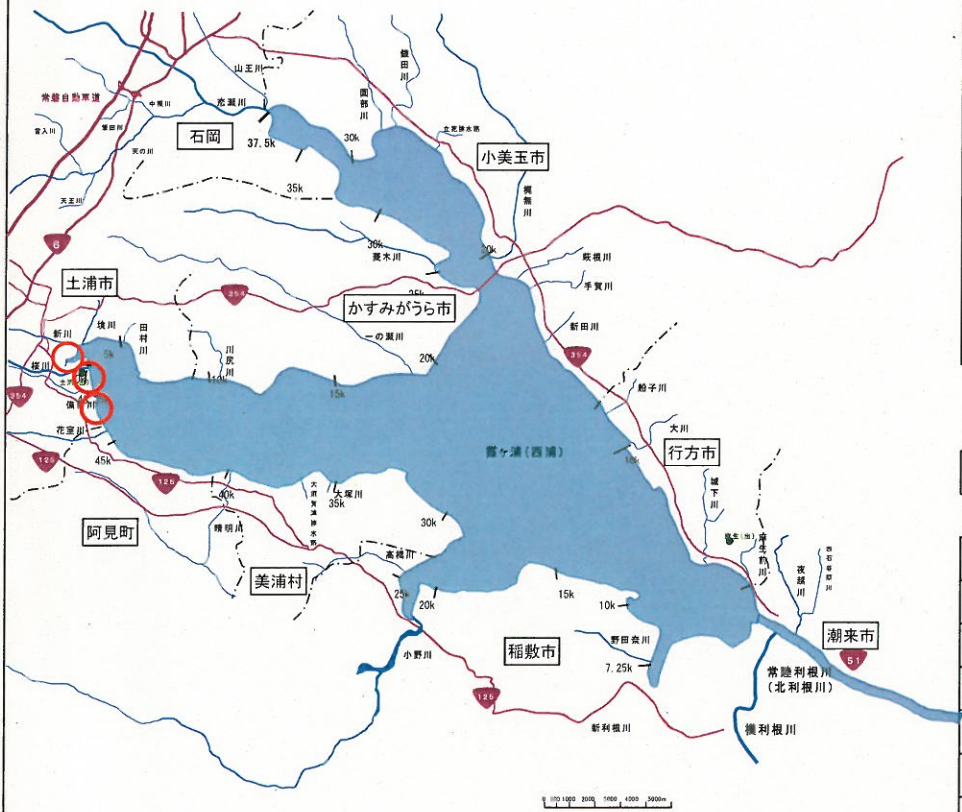
北浦左岸 0.000km

レベル0 無臭・におい有り

西浦アオコ発生・対策状況日誌

平成 24 年 6 月 19 日 (火)

様式



【1 監視パトロール状況】

所属: 土浦出張所

| 河川名 | 岸 | キロ程 | 確認時間 | 天候 | 風向 | 堆積幅 | レベル | 悪臭 | 水温 | 備考 |
|-----|----|-----------------------------|-------|----|-----|------------|-----|----|------|----|
| 西浦 | 右岸 | 46.50 k 70 m ~ k m | 13:15 | 曇 | 東 | 沖 1 ~ 10 m | 3~4 | 無× | 24°C | |
| 西浦 | 右岸 | 47.25 k 0 m ~ 48.50 k 100 m | 9:05 | 曇 | 東北東 | 沖 1 ~ 20 m | 3~4 | 無× | 23°C | |
| 西浦 | 中岸 | 0.75 k -100 m ~ 1.50 k 0 m | 9:20 | 晴 | 東 | 沖 1 ~ 10 m | 2~4 | 無× | 24°C | |
| | | k m ~ k m | | | | 沖 ~ m | | | | |
| | | k m ~ k m | | | | 沖 ~ m | | | | |
| | | k m ~ k m | | | | 沖 ~ m | | | | |

【2 対策状況】

| | |
|-----|----|
| 対策を | 実施 |
|-----|----|

【3 対策内容等】

| 対策内容 | 対策場所 | 対策前の状況 | 対策後の状況 | 備考(回収量等) |
|------|------|--------|--------|-------------------------|
| その他 | 土浦港 | | | 土浦港送水ポンプ運転 6月11日より継続 |
| | | | | |
| | | | | |
| | | | | |
| | | | | |
| | | | | |
| | | | | |
| | | | | |

【4 特記事項】

| |
|--|
| |
|--|

※アオコのレベル

- レベル0:アオコの発生は確かめられない。
- レベル1:アオコの発生が肉眼では確認できない。
(ネットで引いたり、白いバットに汲んでよく見ると確認できる。)
- レベル2:うすらとすじ状にアオコの発生が認められる。
(アオコがわずかに水面に散らばり肉眼で確認できる。)
- レベル3:アオコが水の表面全体に広がり、所々パッチ状になっている。
- レベル4:膜状にアオコが湖面を覆う。
- レベル5:厚くマット状にアオコが湖面を覆う。
- レベル6:アオコがスカム状(厚く堆積し、表面が白っぽかったり、紫、



※悪臭の凡例は以下のとおり

- 有○: 堆積したアオコが腐り、腐敗臭がする。
- 有△: 腐敗臭はするが、その区域で悪臭は発生していない。



西浦右岸46.5+70m 大岩田舟溜り レベル3~4



西浦右岸47.25km+50m 備前川 レベル3~4



西浦中岸0.75km レベル3~4



西浦中岸1.25km+200m レベル2~3

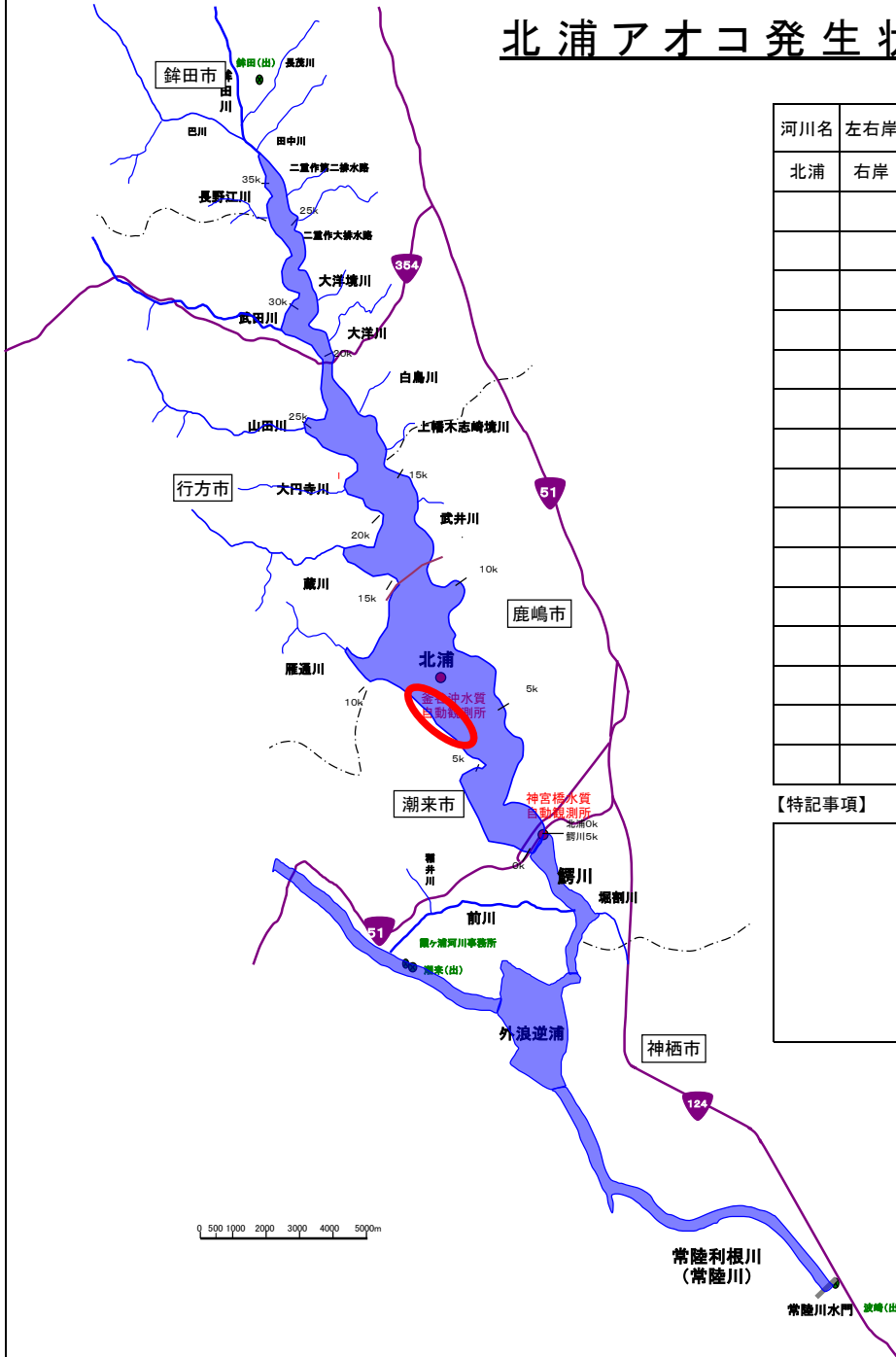


西浦中岸1.50km-100m レベル4

西浦中岸23.50km-100m レベル3~4

北浦アオコ発生状況日誌

平成 24 年 6 月 18 日 (月)



| 河川名 | 左右岸 | キロ程 | | | | 確認時間 | 天候 | 風向 | 堆積幅 | ランク | 悪臭 | 水温(°C) | 備考 |
|-----|-----|--------|---------|--------|-------|-------|----|----|-----------|-----|----|--------|----|
| 北浦 | 右岸 | 5.00 k | 250 m ~ | 8.00 k | 500 m | 10:25 | 晴れ | 東南 | 沖 3 ~ 6 m | 2~3 | 無 | 22.0 | |
| | | | k m ~ | k m | | | | | 沖 ~ m | | | | |
| | | | k m ~ | k m | | | | | 沖 ~ m | | | | |
| | | | k m ~ | k m | | | | | 沖 ~ m | | | | |
| | | | k m ~ | k m | | | | | 沖 ~ m | | | | |
| | | | k m ~ | k m | | | | | 沖 ~ m | | | | |
| | | | k m ~ | k m | | | | | 沖 ~ m | | | | |
| | | | k m ~ | k m | | | | | 沖 ~ m | | | | |
| | | | k m ~ | k m | | | | | 沖 ~ m | | | | |
| | | | k m ~ | k m | | | | | 沖 ~ m | | | | |
| | | | k m ~ | k m | | | | | 沖 ~ m | | | | |
| | | | k m ~ | k m | | | | | 沖 ~ m | | | | |
| | | | k m ~ | k m | | | | | 沖 ~ m | | | | |
| | | | k m ~ | k m | | | | | 沖 ~ m | | | | |
| | | | k m ~ | k m | | | | | 沖 ~ m | | | | |
| | | | k m ~ | k m | | | | | 沖 ~ m | | | | |

【特記事項】

Blank area for special notes.

※アオコのランク

ランク0: アオコの発生は確かめられない。

ランク1: アオコの発生が肉眼では確認できない。
(ネットで引いたり、白いバットに汲んでよく見ると確認できる。)

ランク2: うっすらとすじ状にアオコの発生が認められる。
(アオコがわずかに水面に散らばり肉眼で確認できる)

ランク3: アオコが水の表面全体に広がり、所々パッチ状になっている。

ランク4: 膜状にアオコが湖面を覆う。

ランク5: 厚くマット状にアオコが湖面を覆う。

ランク6: アオコがスカム状(厚く堆積し、表面が白っぽかったり、紫、青の縞模様になることもある)に湖面を覆い、腐敗臭がする。

アオコ量: 大

平成24年6月18日



北浦右岸8.25大生船溜内

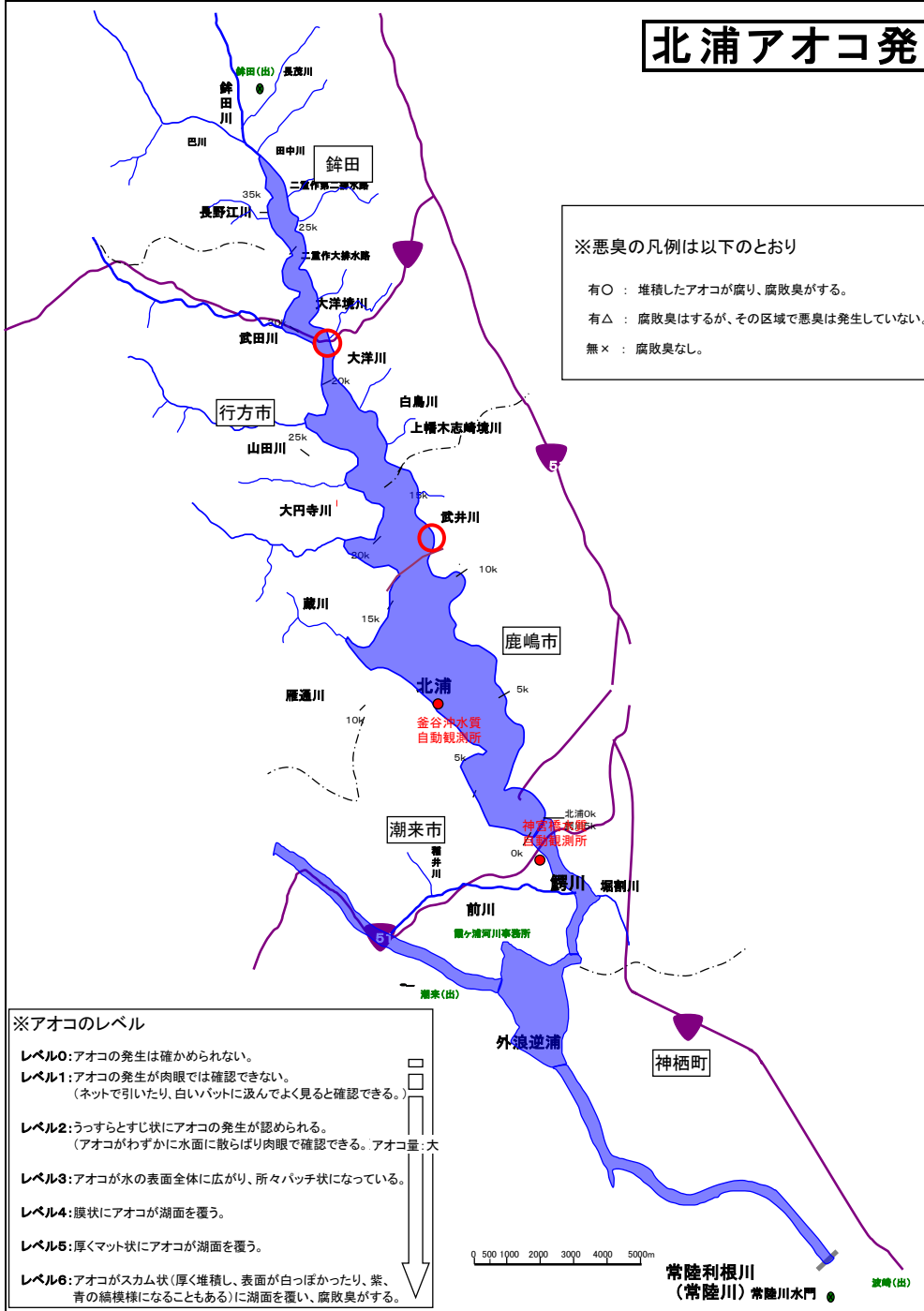


北浦右岸6k付近

北浦アオコ発生・対策状況日誌

平成 24 年 6 月 18 日 (月)

様式



【1 監視パトロール状況】

機関名:

| 河川名 | 岸 | キロ程 | | | 確認時間 | 天候 | 風向 | 堆積幅 | レベル | 悪臭 | 水温 | 備考 |
|-----|----|---------|--------|-----|-------|----|-----|----------|-----|----|--------|----|
| 北浦 | 左岸 | 12.50 k | 10 m ~ | k m | 13:39 | 晴れ | 北東 | 沖 ~ 5 m | 2 | 無× | 27.0°C | |
| 北浦 | 左岸 | 19.50 k | 20 m ~ | k m | 11:16 | 晴れ | 東南東 | 沖 ~ 10 m | 2 | 無× | 27.0°C | |
| | | | k m ~ | k m | | | | 沖 ~ m | | | | |
| | | | k m ~ | k m | | | | 沖 ~ m | | | | |
| | | | k m ~ | k m | | | | 沖 ~ m | | | | |
| | | | k m ~ | k m | | | | 沖 ~ m | | | | |

【2 対策状況】

| | |
|-----|------|
| 対策を | 実施なし |
|-----|------|

【3 対策内容等】

| 対策内容 | 対策場所 | 対策前の状況 | 対策後の状況 | 備考(回収量等) |
|------|------|--------|--------|----------|
| | | | | |
| | | | | |
| | | | | |
| | | | | |
| | | | | |
| | | | | |
| | | | | |
| | | | | |
| | | | | |
| | | | | |

【4 特記事項】

| |
|--|
| |
|--|

平成24年6月18日



北浦左岸12.5k+10額賀舟溜り レベル2 無臭

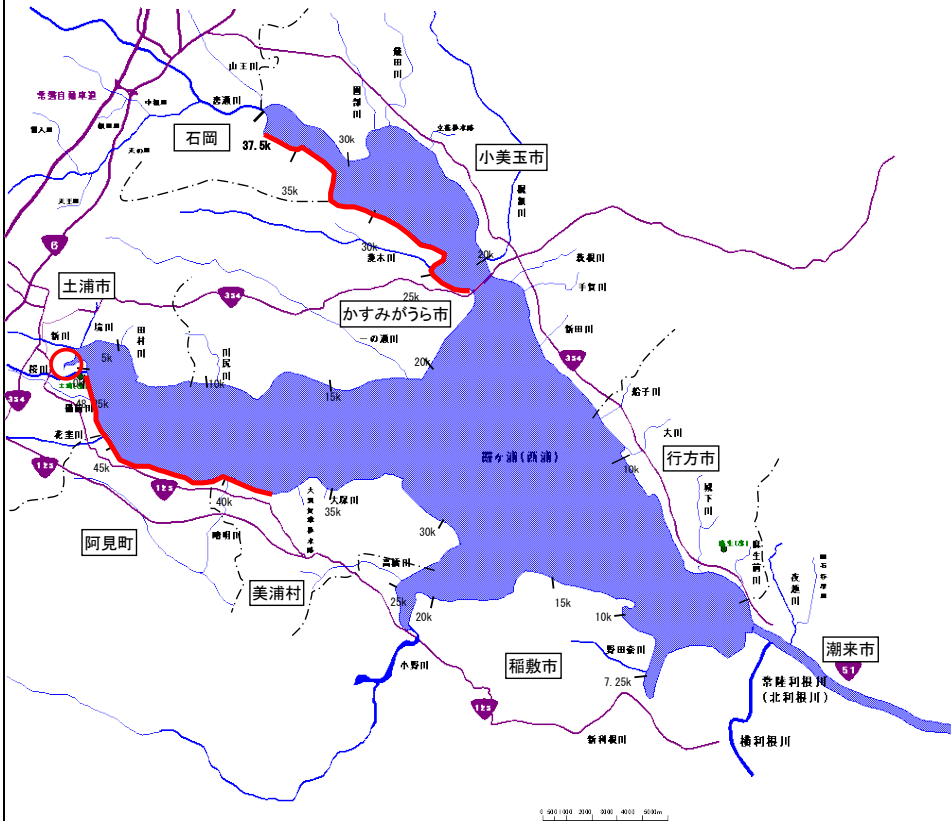


北浦左岸19.5km+20m白鳥舟溜りレベル2~3無臭

西浦アオコ発生・対策状況日誌

平成 24 年 6 月 18 日 (月)

様式



【1 監視パトロール状況】

所属: 土浦出張所

| 河川名 | 岸 | キロ程 | 確認時間 | 天候 | 風向 | 堆積幅 | レベル | 悪臭 | 水温 | 備考 |
|-----|----|--------------------------------|-------|------|----|------------|------------|-----|------|------|
| 西浦 | 右岸 | 38.00 k 0 m ~ 48.50 k 100 m | 9:30 | 晴 | 東 | 沖 1 ~ 10 m | 3~4 | 無× | 24°C | |
| 西浦 | 中岸 | 0.75 k -100 m ~ 1.75 k | m | 9:20 | 晴 | 東南東 | 沖 1 ~ 10 m | 2~4 | 無× | 23°C |
| 西浦 | 中岸 | 23.50 k -100 m ~ 36.50 k -70 m | 11:00 | 晴 | 南東 | 沖 1 ~ 20 m | 2~4 | 無× | 24°C | |
| | | k m ~ k m | | | | 沖 ~ m | | | | |
| | | k m ~ k m | | | | 沖 ~ m | | | | |
| | | k m ~ k m | | | | 沖 ~ m | | | | |
| | | k m ~ k m | | | | 沖 ~ m | | | | |

【2 対策状況】

| 対策を | 実施 |
|-----|----|
| | |

【3 対策内容等】

| 対策内容 | 対策場所 | 対策前の状況 | 対策後の状況 | 備考(回収量等) |
|------|------|--------|--------|-------------------------|
| その他 | 土浦港 | | | 土浦港送水ポンプ運転 6月11日より継続 |
| | | | | |
| | | | | |
| | | | | |
| | | | | |
| | | | | |
| | | | | |
| | | | | |

【4 特記事項】

※アオコのレベル

- レベル0:アオコの発生は確かめられない。
- レベル1:アオコの発生が肉眼では確認できない。
(ネットで引いたり、白いバットに汲んでよく見ると確認できる。)
- レベル2:うっすらとすじ状にアオコの発生が認められる。
(アオコがわずかに水面に散らばり肉眼で確認できる。)
- レベル3:アオコが水の表面全体に広がり、所々パッチ状になっている。
- レベル4:膜状にアオコが湖面を覆う。
- レベル5:厚くマット状にアオコが湖面を覆う。
- レベル6:アオコがスカム状(厚く堆積し、表面が白っぽかったり、紫、



※悪臭の凡例は以下のとおり

- 有○ : 堆積したアオコが腐り、腐敗臭がする。
- 有△ : 腐敗臭はするが、その区域で悪臭は発生していない。



西浦右岸44.25km-50m 大室樋管 レベル3~4




西浦右岸47.25km+50m 備前川 レベル3~4



西浦中岸0.75km レベル3~4



西浦中岸1.25km+200m レベル2



西浦中岸1.50km-150m レベル4



西浦中岸23.50km-100m レベル3~4

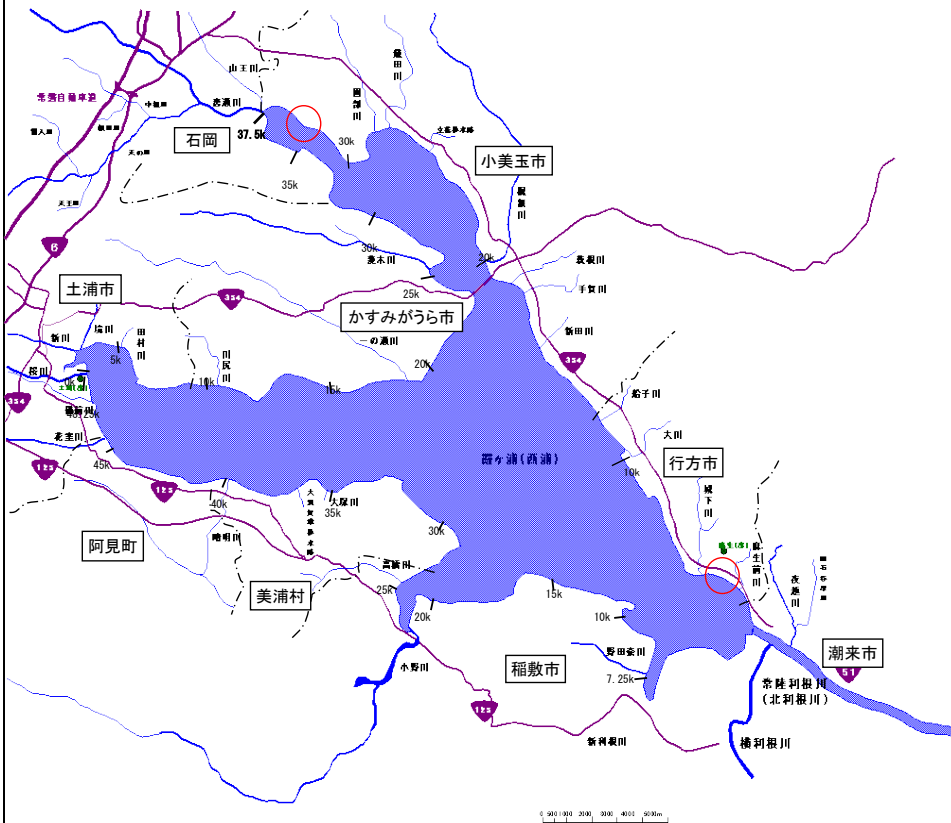


西浦中岸35.00km-50m レベル3~4

西浦アオコ発生・対策状況日誌

平成 24 年 6 月 18 日 (月)

様式



【1 監視パトロール状況】

所属: 麻生出張所

| 河川名 | 岸 | キロ程 | 確認時間 | 天気 | 風向 | 堆積幅 | レベル | 悪臭 | 水温 | 備考 |
|-----|----|-----------|-------------|-------|----|-------|-----------|-----|----|---------|
| 西浦 | 左岸 | 3.00 k | -20 m ~ k m | 9:11 | 曇り | 南東 | 沖 1 ~ 4 m | 2~3 | 無× | 24℃ |
| 西浦 | 左岸 | 32.50 k | m ~ k m | 11:02 | 曇り | 南東 | 沖 2 ~ 5 m | 3~4 | 無× | 25℃ |
| | | k m ~ k m | | | | 沖 ~ m | | | | |
| | | k m ~ k m | | | | 沖 ~ m | | | | |
| | | k m ~ k m | | | | 沖 ~ m | | | | |
| | | k m ~ k m | | | | 沖 ~ m | | | | |
| | | k m ~ k m | | | | 沖 ~ m | | | | 下高崎舟溜り内 |

【2 対策状況】

対策を

実施なし

【3 対策内容等】

| 対策内容 | 対策場所 | 対策前の状況 | 対策後の状況 | 備考(回収量等) |
|------|------|--------|--------|----------|
| | | | | |
| | | | | |
| | | | | |
| | | | | |
| | | | | |
| | | | | |
| | | | | |
| | | | | |
| | | | | |
| | | | | |

【4 特記事項】

※アオコのレベル

- レベル0:アオコの発生は確かめられない。
- レベル1:アオコの発生が肉眼では確認できない。
(ネットで引いたり、白いバットに汲んでよく見ると確認できる。)
- レベル2:うっすらとすじ状にアオコの発生が認められる。
(アオコがわずかに水面に散らばり肉眼で確認できる。)
- レベル3:アオコが水の表面全体に広がり、所々パッチ状になっている。
- レベル4:膜状にアオコが湖面を覆う。
- レベル5:厚くマット状にアオコが湖面を覆う。
- レベル6:アオコがスカム状(厚く堆積し、表面が白っぽかったり、紫、



※悪臭の凡例は以下のとおり

- 有○ : 堆積したアオコが腐り、腐敗臭がする。
- 有△ : 腐敗臭はするが、その区域で悪臭は発生していない。

平成24年 6月 18日



西浦左岸3km-20 レベル2~3 無臭

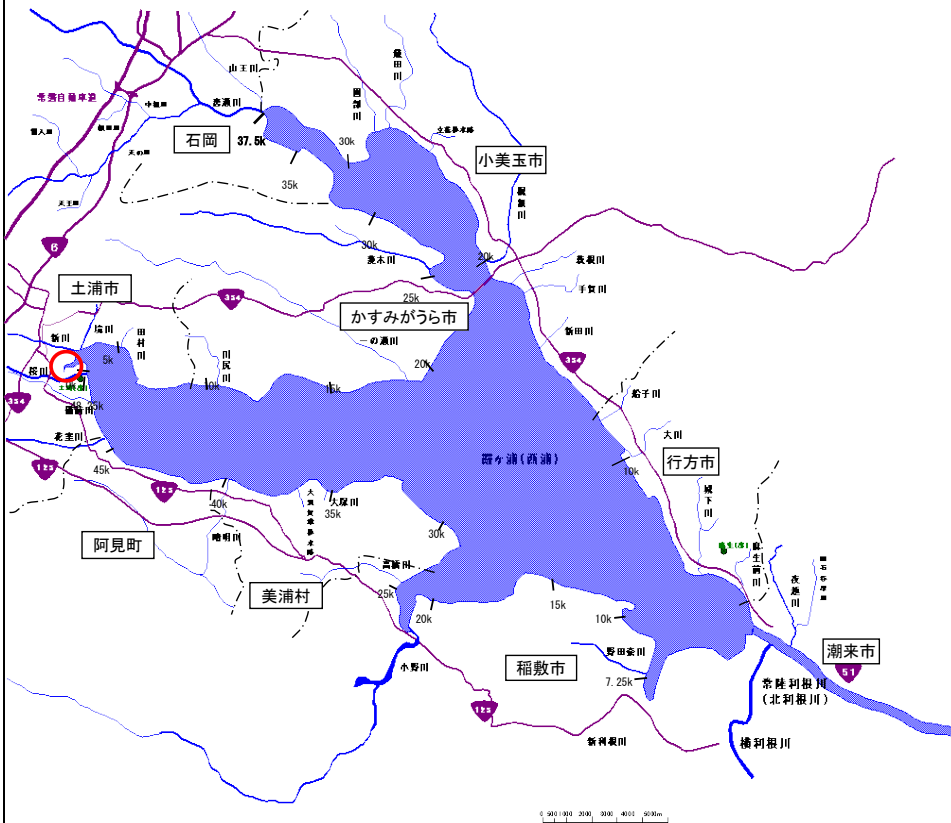


西浦左岸32.5km レベル3~4 無臭

西浦アオコ発生・対策状況日誌

平成 24 年 6 月 15 日 (金)

様式



【1 監視パトロール状況】

所属: 土浦出張所

| 河川名 | 岸 | キロ程 | 確認時間 | 天候 | 風向 | 堆積幅 | レベル | 悪臭 | 水温 | 備考 |
|-----|----|----------------------------|------|----|-----|-----------|-----|----|-----|----|
| 西浦 | 中岸 | 0.75 k -50 m ~ 1.50 k 50 m | 9:30 | 晴 | 東北東 | 沖 1 ~ 6 m | 2~4 | 無× | 22℃ | |
| | | k m ~ k m | | | | 沖 ~ m | | | | |
| | | k m ~ k m | | | | 沖 ~ m | | | | |
| | | k m ~ k m | | | | 沖 ~ m | | | | |
| | | k m ~ k m | | | | 沖 ~ m | | | | |
| | | k m ~ k m | | | | 沖 ~ m | | | | |
| | | k m ~ k m | | | | 沖 ~ m | | | | |

【2 対策状況】

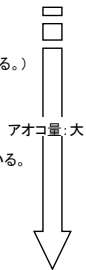
| 対策を | 実施 |
|-----|----|
| | |

【3 対策内容等】

| 対策内容 | 対策場所 | 対策前の状況 | 対策後の状況 | 備考(回収量等) |
|------|------|--------|--------|-------------------------|
| その他 | 土浦港 | | | 土浦港送水ポンプ運転 6月11日より継続 |
| | | | | |
| | | | | |
| | | | | |
| | | | | |
| | | | | |
| | | | | |
| | | | | |

※アオコのレベル

- レベル0:アオコの発生は確かめられない。
- レベル1:アオコの発生が肉眼では確認できない。
(ネットで引いたり、白いバットに汲んでよく見ると確認できる。)
- レベル2:うっすらとすじ状にアオコの発生が認められる。
(アオコがわずかに水面に散らばり肉眼で確認できる。)
- レベル3:アオコが水の表面全体に広がり、所々パッチ状になっている。
- レベル4:膜状にアオコが湖面を覆う。
- レベル5:厚くマット状にアオコが湖面を覆う。
- レベル6:アオコがスカム状(厚く堆積し、表面が白っぽかったり、紫、



※悪臭の凡例は以下のとおり

- 有○ : 堆積したアオコが腐り、腐敗臭がする。
- 有△ : 腐敗臭はするが、その区域で悪臭は発生していない。

【4 特記事項】

| |
|--|
| |
|--|




西浦中岸0.75km-50m レベル2~3



西浦中岸1.00km-50m レベル3~4



西浦中岸1.50km-150m レベル3~4

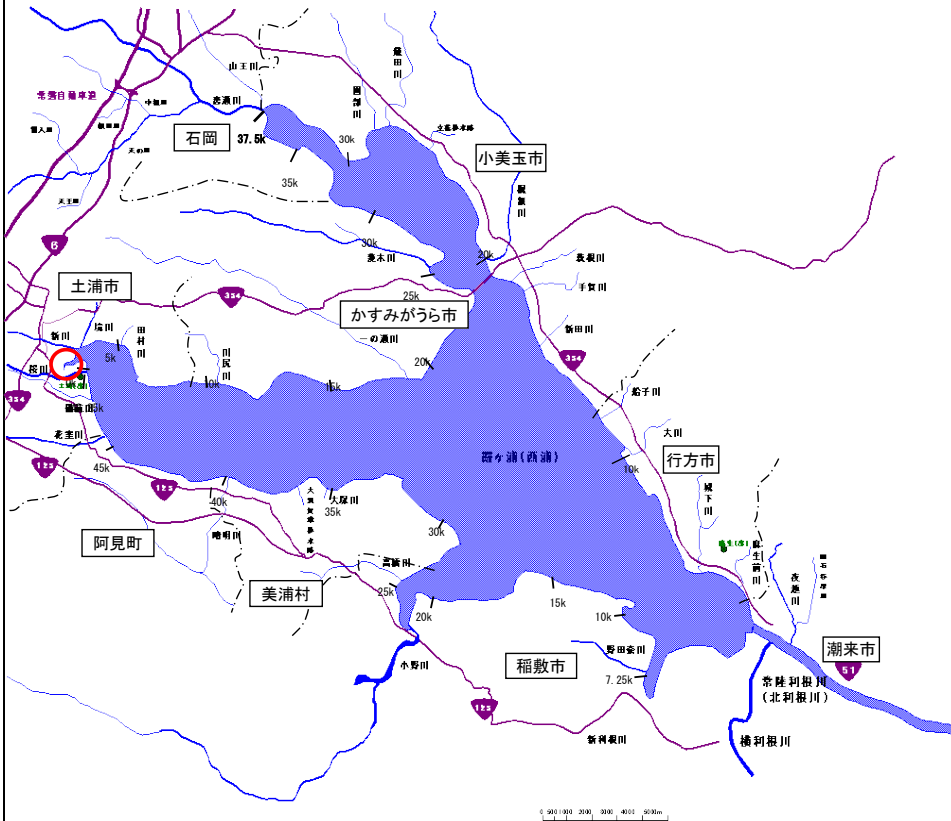


西浦中岸1.50km-100m レベル3~4

西浦アオコ発生・対策状況日誌

平成 24 年 6 月 14 日 (木)

様式



【1 監視パトロール状況】

所属: 土浦出張所

| 河川名 | 岸 | キロ程 | 確認時間 | 天候 | 風向 | 堆積幅 | レベル | 悪臭 | 水温 | 備考 |
|-----|----|-----------------------------|-------|----|-----|-----------|-----|----|-----|----|
| 西浦 | 中岸 | 1.00 k -100 m ~ 1.50 k 50 m | 15:20 | 晴 | 東北東 | 沖 1 ~ 6 m | 2~4 | 無× | 23℃ | |
| | | k m ~ k m | | | | 沖 ~ m | | | | |
| | | k m ~ k m | | | | 沖 ~ m | | | | |
| | | k m ~ k m | | | | 沖 ~ m | | | | |
| | | k m ~ k m | | | | 沖 ~ m | | | | |
| | | k m ~ k m | | | | 沖 ~ m | | | | |
| | | k m ~ k m | | | | 沖 ~ m | | | | |

【2 対策状況】

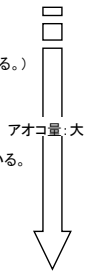
| 対策を | 実施 |
|-----|----|
| | |

【3 対策内容等】

| 対策内容 | 対策場所 | 対策前の状況 | 対策後の状況 | 備考(回収量等) |
|------|------|--------|--------|-------------------------|
| その他 | 土浦港 | | | 土浦港送水ポンプ運転 6月11日より継続 |
| | | | | |
| | | | | |
| | | | | |
| | | | | |
| | | | | |
| | | | | |
| | | | | |

※アオコのレベル

- レベル0:アオコの発生は確かめられない。
- レベル1:アオコの発生が肉眼では確認できない。
(ネットで引いたり、白いバットに汲んでよく見ると確認できる。)
- レベル2:うっすらとすじ状にアオコの発生が認められる。
(アオコがわずかに水面に散らばり肉眼で確認できる。)
- レベル3:アオコが水の表面全体に広がり、所々パッチ状になっている。
- レベル4:膜状にアオコが湖面を覆う。
- レベル5:厚くマット状にアオコが湖面を覆う。
- レベル6:アオコがスカム状(厚く堆積し、表面が白っぽかったり、紫、



※悪臭の凡例は以下のとおり

- 有○ : 堆積したアオコが腐り、腐敗臭がする。
- 有△ : 腐敗臭はするが、その区域で悪臭は発生していない。


【4 特記事項】



西浦中岸1.00km-50m レベル3~4



西浦中岸1.25km+200m レベル2~3

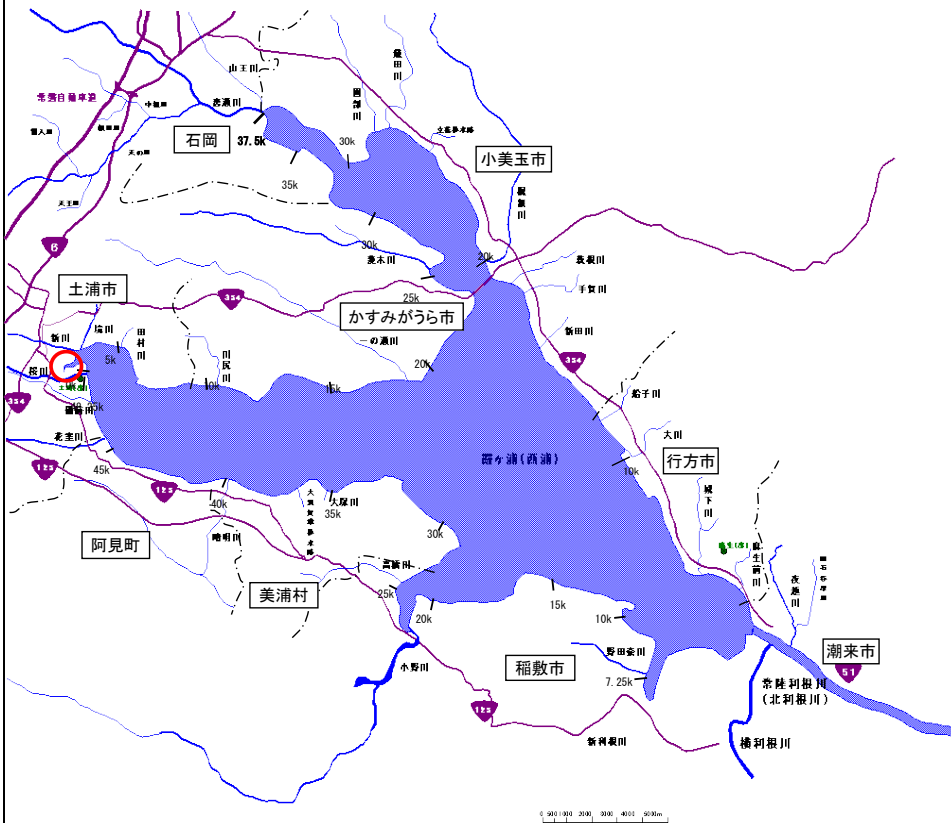


西浦中岸1.50km-100m レベル3~4

西浦アオコ発生・対策状況日誌

平成 24 年 6 月 13 日 (水)

様式



【1 監視パトロール状況】

所属: 土浦出張所

| 河川名 | 岸 | キロ程 | 確認時間 | 天候 | 風向 | 堆積幅 | レベル | 悪臭 | 水温 | 備考 |
|-----|----|------------------------------|-------|----|-----|-----------|-----|----|-----|----|
| 西浦 | 中岸 | 1.00 k -50 m ~ 1.50 k -100 m | 15:40 | 曇 | 東北東 | 沖 1 ~ 4 m | 2~4 | 無× | 22℃ | |
| | | k m ~ k m | | | | 沖 ~ m | | | | |
| | | k m ~ k m | | | | 沖 ~ m | | | | |
| | | k m ~ k m | | | | 沖 ~ m | | | | |
| | | k m ~ k m | | | | 沖 ~ m | | | | |
| | | k m ~ k m | | | | 沖 ~ m | | | | |
| | | k m ~ k m | | | | 沖 ~ m | | | | |

【2 対策状況】

| 対策を | 実施 |
|-----|----|
| | |

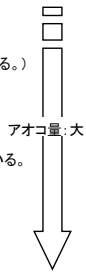
【3 対策内容等】

| 対策内容 | 対策場所 | 対策前の状況 | 対策後の状況 | 備考(回収量等) |
|------|------|--------|--------|-------------------------|
| その他 | 土浦港 | | | 土浦港送水ポンプ運転 6月11日より継続 |
| | | | | |
| | | | | |
| | | | | |
| | | | | |
| | | | | |
| | | | | |
| | | | | |

【4 特記事項】

※アオコのレベル

- レベル0:アオコの発生は確かめられない。
- レベル1:アオコの発生が肉眼では確認できない。
(ネットで引いたり、白いバットに汲んでよく見ると確認できる。)
- レベル2:うすすらとすじ状にアオコの発生が認められる。
(アオコがわずかに水面に散らばり肉眼で確認できる。)
- レベル3:アオコが水の表面全体に広がり、所々パッチ状になっている。
- レベル4:膜状にアオコが湖面を覆う。
- レベル5:厚くマット状にアオコが湖面を覆う。
- レベル6:アオコがスカム状(厚く堆積し、表面が白っぽかったり、紫、




※悪臭の凡例は以下のとおり

- 有○ : 堆積したアオコが腐り、腐敗臭がする。
- 有△ : 腐敗臭はするが、その区域で悪臭は発生していない。



西浦中岸1.00km-50m レベル3~4



西浦中岸1.25km+150m レベル2~3



西浦中岸1.50km-150m レベル2~3

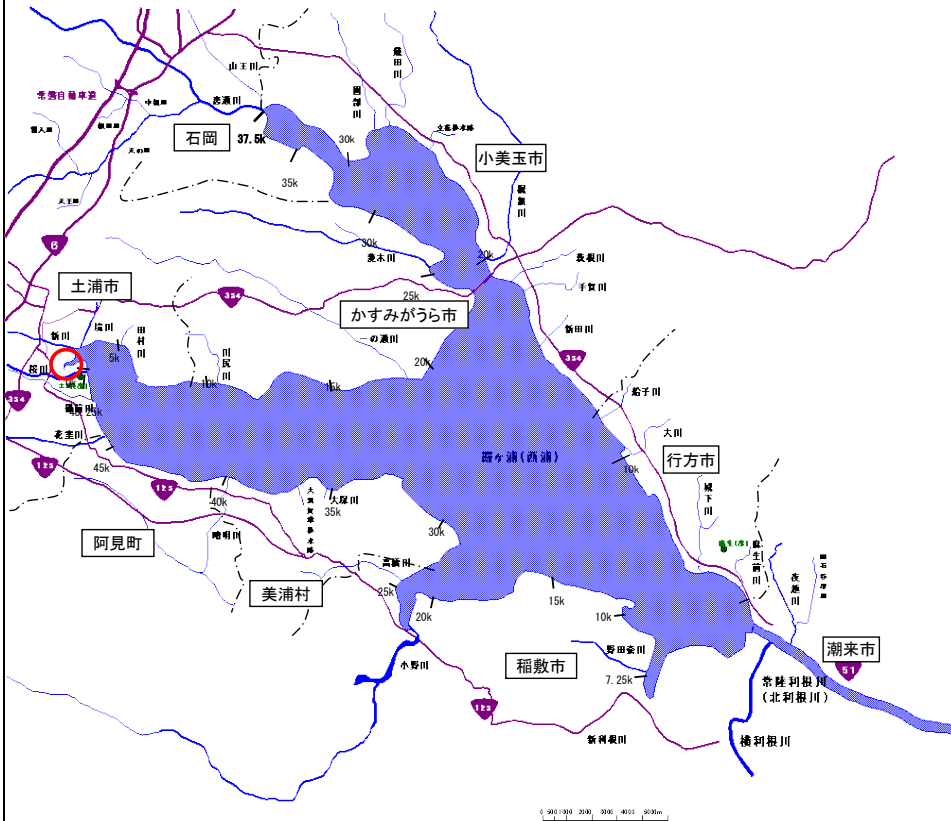


西浦中岸1.50km-100m レベル2~3

西浦アオコ発生・対策状況日誌

平成 24 年 6 月 12 日 (火)

様式



【1 監視パトロール状況】

所属: 土浦出張所

| 河川名 | 岸 | キロ程 | 確認時間 | 天候 | 風向 | 堆積幅 | レベル | 悪臭 | 水温 | 備考 |
|-----|----|-----------------|------|------|----|-----|-----------|-----|----|-----|
| 西浦 | 中岸 | 1.00 k ~ 2.00 k | 50 m | 9:30 | 曇 | 東北東 | 沖 1 ~ 6 m | 2~4 | 無× | 23℃ |
| | | k ~ k | m | | | | 沖 ~ m | | | |
| | | k ~ k | m | | | | 沖 ~ m | | | |
| | | k ~ k | m | | | | 沖 ~ m | | | |
| | | k ~ k | m | | | | 沖 ~ m | | | |
| | | k ~ k | m | | | | 沖 ~ m | | | |
| | | k ~ k | m | | | | 沖 ~ m | | | |

【2 対策状況】

| | |
|-----|------|
| 対策を | 実施なし |
|-----|------|

【3 対策内容等】

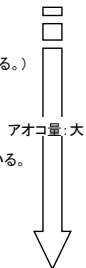
| 対策内容 | 対策場所 | 対策前の状況 | 対策後の状況 | 備考(回収量等) |
|------|------|--------|--------|----------|
| | | | | |
| | | | | |
| | | | | |
| | | | | |
| | | | | |
| | | | | |
| | | | | |
| | | | | |
| | | | | |
| | | | | |

【4 特記事項】

| |
|--|
| |
|--|

※アオコのレベル

- レベル0:アオコの発生は確かめられない。
- レベル1:アオコの発生が肉眼では確認できない。
(ネットで引いたり、白いバットに汲んでよく見ると確認できる。)
- レベル2:うっすらとすじ状にアオコの発生が認められる。
(アオコがわずかに水面に散らばり肉眼で確認できる。)
- レベル3:アオコが水の表面全体に広がり、所々パッチ状になっている。
- レベル4:膜状にアオコが湖面を覆う。
- レベル5:厚くマット状にアオコが湖面を覆う。
- レベル6:アオコがスカム状(厚く堆積し、表面が白っぽかったり、紫、



※悪臭の凡例は以下のとおり


- 有○ : 堆積したアオコが腐り、腐敗臭がする。
- 有△ : 腐敗臭はするが、その区域で悪臭は発生していない。




西浦中岸1.00km-50m レベル3~4



西浦中岸1.25km+200m レベル2~3



西浦中岸1.50km-150m レベル3~4

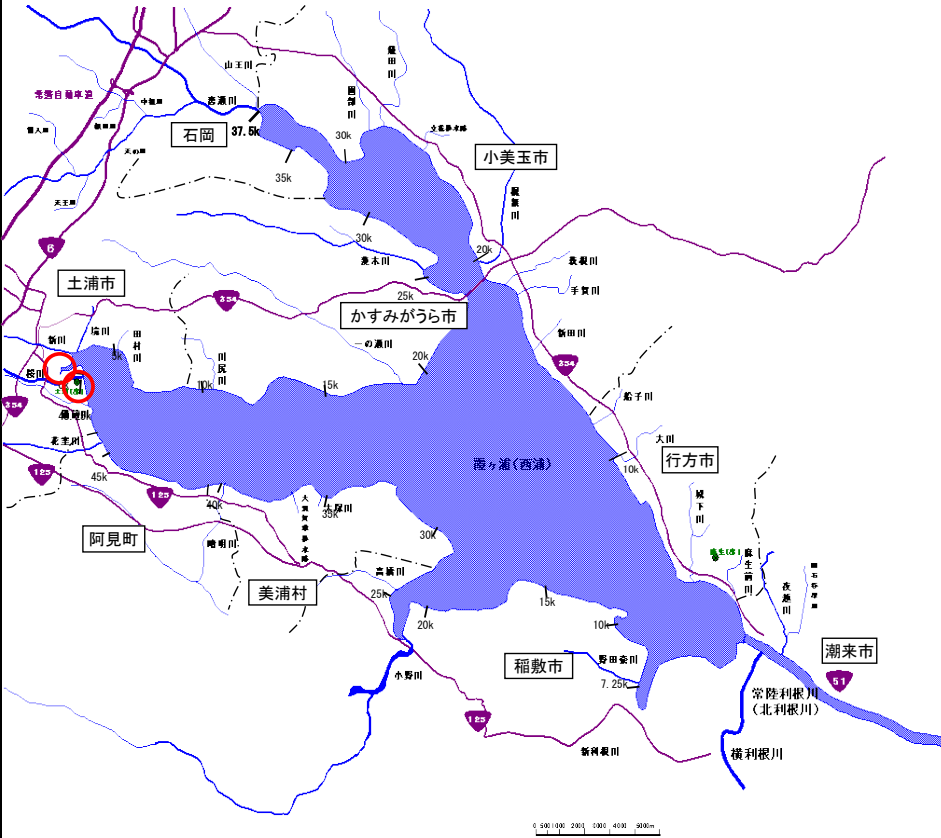


西浦中岸1.50km-100m レベル3~4

西浦アオコ発生・対策状況日誌

平成 24 年 6 月 11 日 (月)

様式



【1 監視パトロール状況】

| 河川名 | 岸 | キロ程 | 確認時間 | 天候 | 風向 | 堆積幅 | レベル | 悪臭 | 水温 | 備考 |
|-----|----|-----------------------------|------|----|-----|------------|-----|----|-----|----|
| 西浦 | 右岸 | 47.25 k 50 m ~ k m | 9:15 | 晴 | 東北東 | 沖 1 ~ 10 m | 2~3 | 無× | 23℃ | |
| 西浦 | 中岸 | 0.75 k -100 m ~ 2.00 k 50 m | 9:30 | 曇 | 東北東 | 沖 1 ~ 10 m | 2~4 | 無× | 24℃ | |
| | | k m ~ k m | | | | 沖 ~ m | | | | |
| | | k m ~ k m | | | | 沖 ~ m | | | | |
| | | k m ~ k m | | | | 沖 ~ m | | | | |
| | | k m ~ k m | | | | 沖 ~ m | | | | |
| | | k m ~ k m | | | | 沖 ~ m | | | | |

【2 対策状況】

| 対策を | 実施 |
|-----|----|
| | |

【3 対策内容等】

| 対策内容 | 対策場所 | 対策前の状況 | 対策後の状況 | 備考(回収量等) |
|------|------|-------------|--------------|--------------------|
| その他 | 土浦港 | 9:30 レベル3~4 | 15:30 レベル2~3 | 14:40 土浦港送水ポンプ運転開始 |
| | | | | |
| | | | | |
| | | | | |
| | | | | |
| | | | | |
| | | | | |
| | | | | |

【4 特記事項】

| |
|--|
| |
|--|

※アオコのレベル

- レベル0:アオコの発生は確かめられない。
- レベル1:アオコの発生が肉眼では確認できない。
(ネットで引いたり、白いパッドに汲んでよく見ると確認できる。)
- レベル2:うすすらとすじ状にアオコの発生が認められる。
(アオコがわずかに水面に散らばり肉眼で確認できる。)
- レベル3:アオコが水の表面全体に広がり、所々パッチ状になっている。
- レベル4:膜状にアオコが湖面を覆う。
- レベル5:厚くマット状にアオコが湖面を覆う。
- レベル6:アオコがスカム状(厚く堆積し、表面が白っぽかったり、紫、



※悪臭の凡例は以下のとおり

- 有○ : 堆積したアオコが腐り、腐敗臭がする。
- 有△ : 腐敗臭はするが、その区域で悪臭は発生していない。



西浦右岸47.25km+50 備前川 レベル2～3



西浦右岸47.25km+50 備前川 レベル2～3



西浦中岸1.25km+150m レベル3~4



西浦中岸1.25km+150m レベル3~4



西浦中岸1.50km-150m レベル3~4

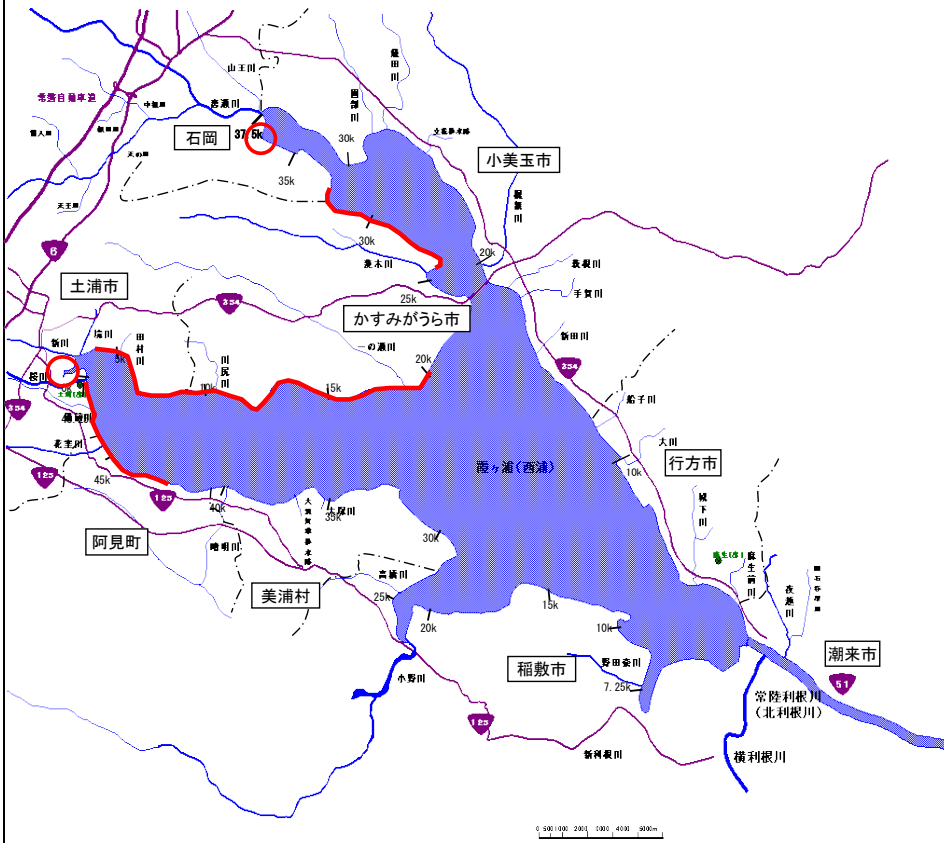


西浦中岸1.50km-150m レベル3~4

西浦アオコ発生・対策状況日誌

平成 24 年 6 月 8 日 (金)

様式



【1 監視パトロール状況】

| 河川名 | 岸 | キロ程 | 確認時間 | 天候 | 風向 | 堆積幅 | レベル | 悪臭 | 水温 | 備考 |
|-----|----|---------------------------------|-------|----|-----|------------|-----|----|------|----|
| 西浦 | 右岸 | 42.25 k ~ 100 m ~ 48.50 k 100 m | 9:20 | 晴 | 東南東 | 沖 3 ~ 10 m | 3~4 | 無× | 23°C | |
| 西浦 | 中岸 | 1.25 k 150 m ~ 2.00 k 50 m | 15:30 | 晴 | 南南東 | 沖 1 ~ 5 m | 3~4 | 無× | 26°C | |
| 西浦 | 中岸 | 4.25 k 150 m ~ 20.00 k 150 m | 14:50 | 晴 | 東南東 | 沖 5 ~ 30 m | 3~4 | 無× | 28°C | |
| 西浦 | 中岸 | 26.25 k ~ 20 m ~ 32.50 k 100 m | 13:20 | 晴 | 東南東 | 沖 1 ~ 10 m | 3~4 | 無× | 26°C | |
| 西浦 | 中岸 | 36.50 k ~ 70 m ~ k m | 13:40 | 晴 | 東南東 | 沖 3 ~ 5 m | 3~4 | 無× | 27°C | |
| | | k m ~ k m | | | | 沖 ~ m | | | | |
| | | k m ~ k m | | | | 沖 ~ m | | | | |

【2 対策状況】

| | |
|-----|------|
| 対策を | 実施なし |
|-----|------|

【3 対策内容等】

| 対策内容 | 対策場所 | 対策前の状況 | 対策後の状況 | 備考(回収量等) |
|------|------|--------|--------|----------|
| | | | | |
| | | | | |
| | | | | |
| | | | | |
| | | | | |
| | | | | |
| | | | | |
| | | | | |
| | | | | |
| | | | | |

【4 特記事項】

| |
|--|
| |
|--|

※アオコのレベル

レベル0: アオコの発生は確かめられない。
 レベル1: アオコの発生が肉眼では確認できない。
 (ネットで引いたり、白いパッドに汲んでよく見ると確認できる。)

レベル2: うっすらとすじ状にアオコの発生が認められる。
 (アオコがわずかに水面に散らばり肉眼で確認できる。)

レベル3: アオコが水の表面全体に広がり、所々パッチ状になっている。

レベル4: 膜状にアオコが湖面を覆う。

レベル5: 厚くマット状にアオコが湖面を覆う。

レベル6: アオコがスカム状(厚く堆積し、表面が白っぽかったり、紫、

※悪臭の凡例は以下のとおり

有○: 堆積したアオコが腐り、腐敗臭がする。

有△: 腐敗臭はするが、その区域で悪臭は発生していない。


アオコ量: 大



西浦右岸43.00km



西浦右岸48.50km+100m



西浦中岸1.50km-150m



西浦中岸13.25km



西浦中岸30.75km-100m

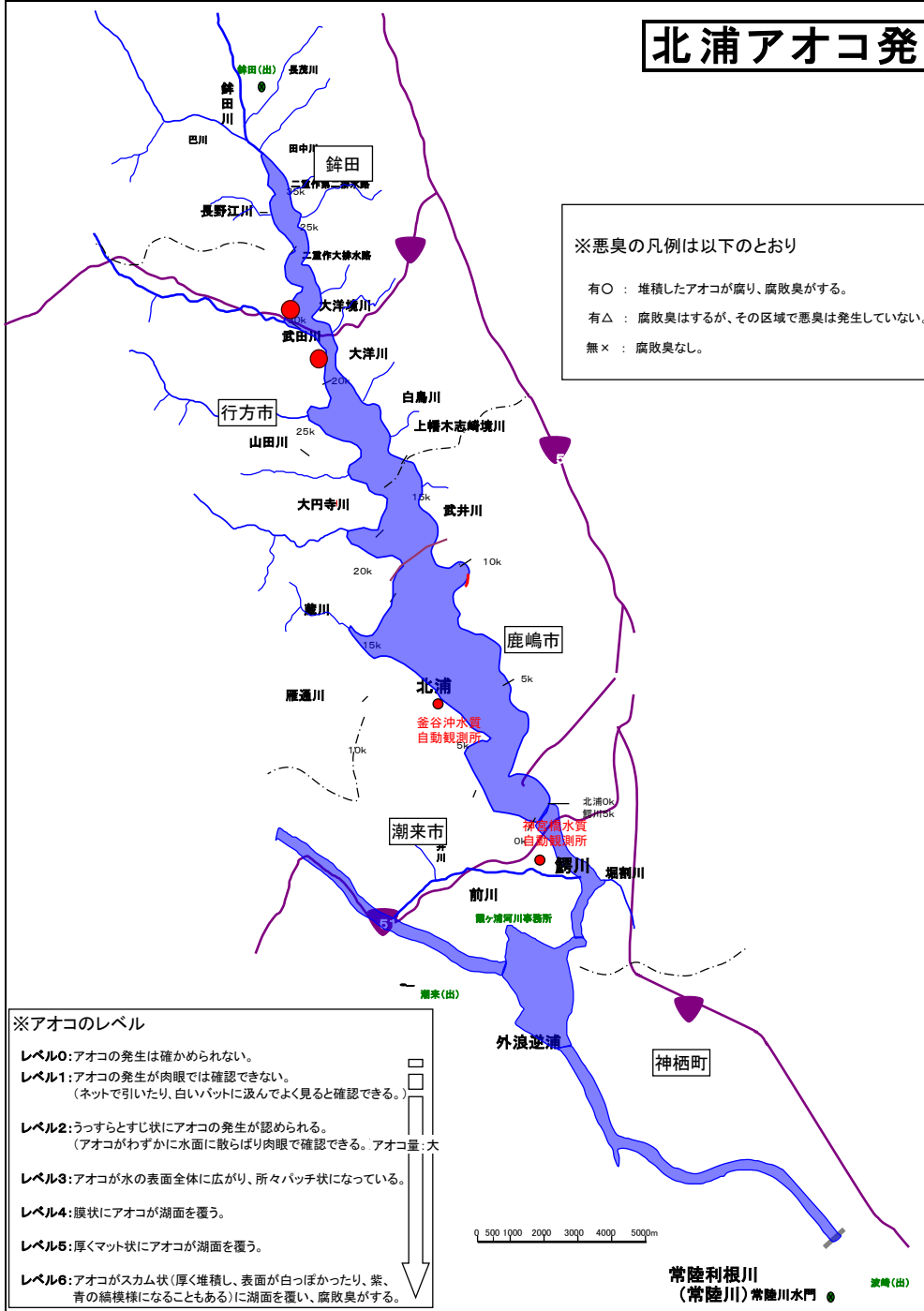


西浦中岸36.50km-70m(坂井戸舟溜り)

北浦アオコ発生・対策状況日誌

平成 24 年 6 月 8 日 (金)

様式



【1 監視パトロール状況】

機関名:

| 河川名 | 岸 | キロ程 | 確認時間 | 天候 | 風向 | 堆積幅 | レベル | 悪臭 | 水温 | 備考 |
|-----|----|-----------------------------|-------|----|----|-----------|-----|----|--------|--------|
| 北浦 | 右岸 | 30.25 k 20 m ~ 30.25 k 70 m | 9:50 | 晴れ | 南 | 沖 0 ~ 2 m | 2 | 無× | 25.0°C | |
| 北浦 | 右岸 | 26.75 k 10 m ~ 26.75 k 40 m | 10:10 | 晴れ | 南 | 沖 0 ~ 4 m | 2 | 無× | 25.0°C | |
| 北浦 | 右岸 | 26.75 k 0 m ~ k m | 10:10 | 晴れ | 南 | 沖 ~ m | 3 | 無× | 25.0°C | 北浦舟溜り内 |
| 北浦 | 左岸 | 9.75 k -100 m ~ 9.75 k 20 m | 10:25 | 晴れ | 南 | 沖 1 ~ 5 m | 2 | 無× | 26.0°C | |
| | | k m ~ k m | | | | 沖 ~ m | | | | |
| | | k m ~ k m | | | | 沖 ~ m | | | | |
| | | k m ~ k m | | | | 沖 ~ m | | | | |

【2 対策状況】

| | |
|-----|------|
| 対策を | 実施なし |
|-----|------|


【3 対策内容等】

| 対策内容 | 対策場所 | 対策前の状況 | 対策後の状況 | 備考(回収量等) |
|------|------|--------|--------|----------|
| | | | | |
| | | | | |
| | | | | |
| | | | | |
| | | | | |
| | | | | |
| | | | | |
| | | | | |
| | | | | |

【4 特記事項】

| |
|--|
| |
|--|

平成24年6月 8日



平成24年6月 8日



北浦右岸26.75km+10~40mの下流端

レベル2 無臭



北浦右岸26.75km+0m北浦舟溜まり内

レベル3 無臭

平成24年6月 8日



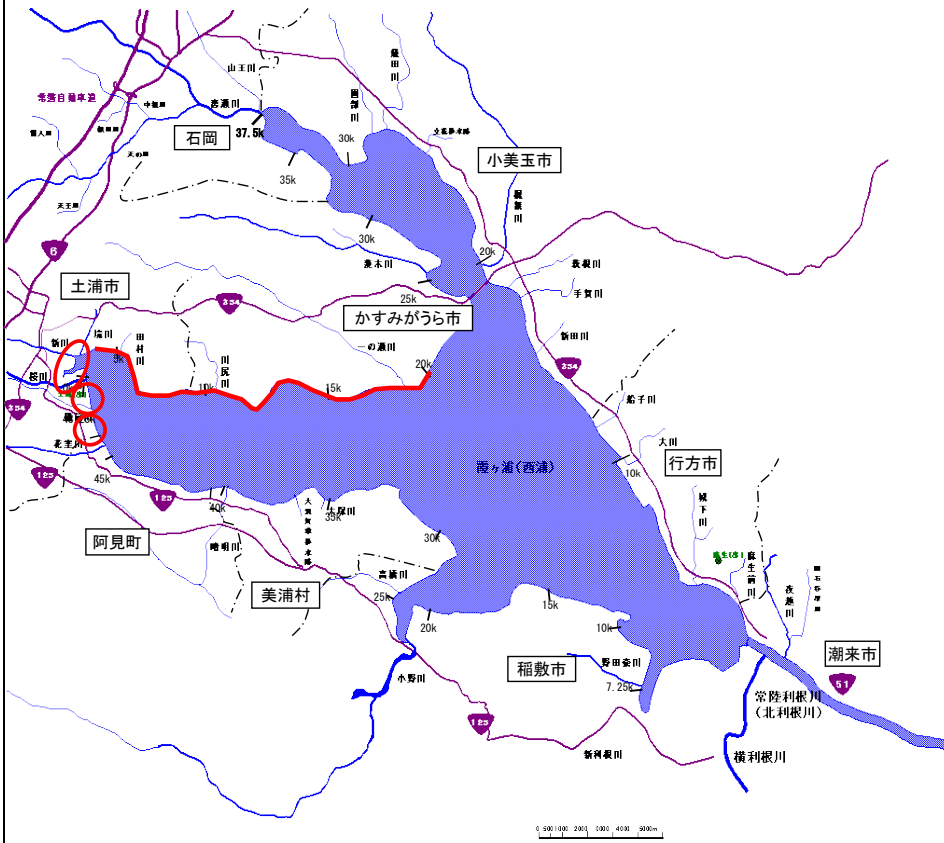
北浦左岸9.75k-100m レベル2 無臭



西浦アオコ発生・対策状況日誌

平成 24 年 6 月 7 日 (木)

様式



【1 監視パトロール状況】

| 河川名 | 岸 | キロ程 | 確認時間 | 天候 | 風向 | 堆積幅 | レベル | 悪臭 | 水温 | 備考 |
|-----|----|-------------------|-------|-------|----|-----|------------|-----|----|-----|
| 西浦 | 右岸 | 46.25 k ~ 46.75 k | 0 m | 11:40 | 晴 | 東 | 沖 1 ~ 5 m | 3~4 | 無× | 24℃ |
| 西浦 | 右岸 | 47.50 k ~ 48.25 k | 0 m | 11:50 | 晴 | 南 | 沖 1 ~ 5 m | 3~4 | 無× | 25℃ |
| 西浦 | 中岸 | 0.00 k ~ 2.00 k | 50 m | 9:30 | 晴 | 東 | 沖 3 ~ 5 m | 2~3 | 無× | 24℃ |
| 西浦 | 中岸 | 2.50 k ~ 2.50 k | 0 m | 9:50 | 晴 | 東南東 | 沖 3 ~ 5 m | 2~3 | 無× | 24℃ |
| 西浦 | 中岸 | 3.50 k ~ 3.50 k | 200 m | 10:00 | 晴 | 東南東 | 沖 3 ~ 5 m | 2~3 | 無× | 24℃ |
| 西浦 | 中岸 | 4.25 k ~ 20.00 k | 50 m | 10:40 | 晴 | 東南東 | 沖 1 ~ 15 m | 2~3 | 無× | 24℃ |
| | | k ~ k | m | | | | 沖 ~ m | | | |

【2 対策状況】

| 対策を | 実施なし |
|-----|------|
| | |

【3 対策内容等】

| 対策内容 | 対策場所 | 対策前の状況 | 対策後の状況 | 備考(回収量等) |
|------|------|--------|--------|----------|
| | | | | |
| | | | | |
| | | | | |
| | | | | |
| | | | | |
| | | | | |
| | | | | |
| | | | | |
| | | | | |
| | | | | |

【4 特記事項】

| |
|--|
| |
|--|

※アオコのレベル

- レベル0: アオコの発生は確かめられない。
- レベル1: アオコの発生が肉眼では確認できない。
(ネットで引いたり、白いパッドに汲んでよく見ると確認できる。)
- レベル2: うっすらとすじ状にアオコの発生が認められる。
(アオコがわずかに水面に散らばり肉眼で確認できる。)
- レベル3: アオコが水の表面全体に広がり、所々パッチ状になっている。
- レベル4: 膜状にアオコが湖面を覆う。
- レベル5: 厚くマット状にアオコが湖面を覆う。
- レベル6: アオコがスカム状(厚く堆積し、表面が白っぽかったり、紫、



※悪臭の凡例は以下のとおり

- 有○: 堆積したアオコが腐り、腐敗臭がする。
- 有△: 腐敗臭はするが、その区域で悪臭は発生していない。



西浦右岸46.25km



西浦右岸48.25km



西浦中岸0.00km+50m



西浦中岸2.50km-200m




西浦中岸3.50km+100m



西浦中岸5.00km-100m



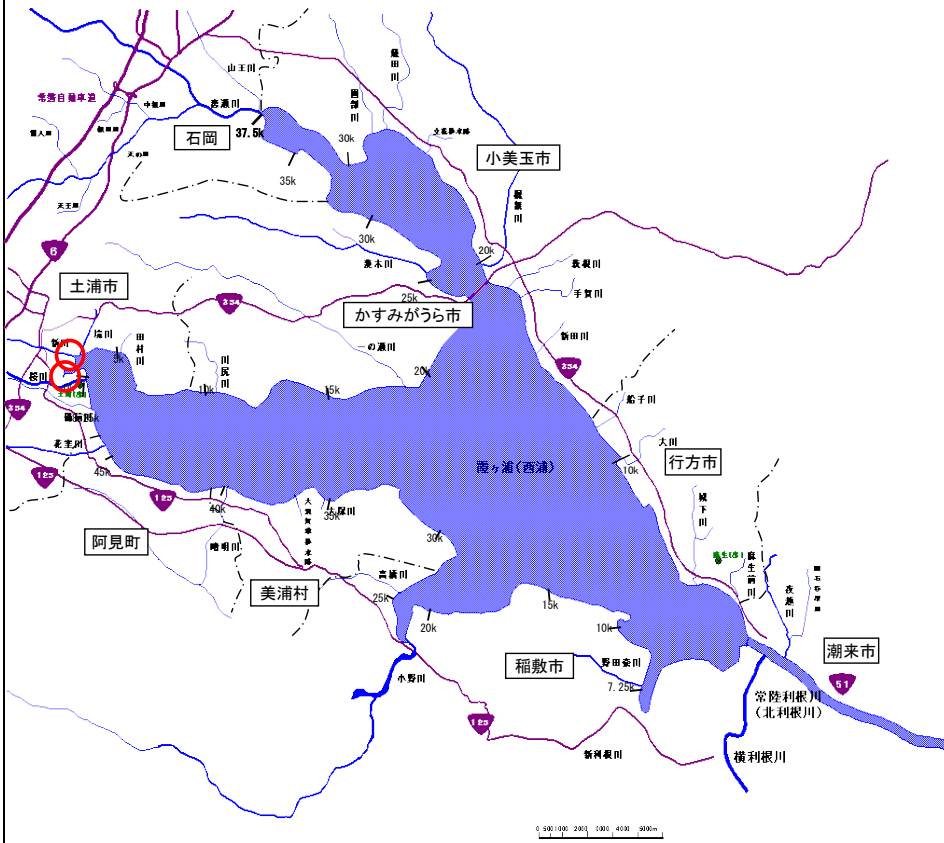
西浦中岸20.00km+50m



西浦アオコ発生・対策状況日誌

平成 24 年 6 月 6 日 (水)

様式



【1 監視パトロール状況】

| 河川名 | 岸 | キロ程 | 確認時間 | 天候 | 風向 | 堆積幅 | レベル | 悪臭 | 水温 | 備考 |
|-----|----|------------------------------|------|----|----|-----------|-----|----|-----|----|
| 西浦 | 中岸 | 1.50 k -150 m ~ 1.50 k 50 m | 9:20 | 曇 | 北東 | 沖 2 ~ 5 m | 2~3 | 無 | 23℃ | |
| 西浦 | 中岸 | 2.50 k -150 m ~ 2.50 k -50 m | 9:40 | 曇 | 北東 | 沖 1 ~ 4 m | 2~3 | 無 | 23℃ | |
| | | k m ~ k m | | | | 沖 ~ m | | | | |
| | | k m ~ k m | | | | 沖 ~ m | | | | |
| | | k m ~ k m | | | | 沖 ~ m | | | | |
| | | k m ~ k m | | | | 沖 ~ m | | | | |
| | | k m ~ k m | | | | 沖 ~ m | | | | |

【2 対策状況】

| | |
|-----|------|
| 対策を | 実施なし |
|-----|------|

【3 対策内容等】

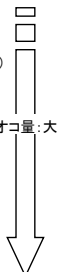
| 対策内容 | 対策場所 | 対策前の状況 | 対策後の状況 | 備考(回収量等) |
|------|------|--------|--------|----------|
| | | | | |
| | | | | |
| | | | | |
| | | | | |
| | | | | |
| | | | | |
| | | | | |
| | | | | |
| | | | | |
| | | | | |

【4 特記事項】

| |
|--|
| |
|--|

※アオコのレベル

- レベル0:アオコの発生は確かめられない。
- レベル1:アオコの発生が肉眼では確認できない。
(ネットで引いたり、白いパッドに汲んでよく見ると確認できる。)
- レベル2:うすすらとすじ状にアオコの発生が認められる。
(アオコがわずかに水面に散らばり肉眼で確認できる。)
- レベル3:アオコが水の表面全体に広がり、所々パッチ状になっている。
- レベル4:膜状にアオコが湖面を覆う。
- レベル5:厚くマット状にアオコが湖面を覆う。
- レベル6:アオコがスカム状(厚く堆積し、表面が白っぽかったり、紫、



※悪臭の凡例は以下のとおり

- 有○ : 堆積したアオコが腐り、腐敗臭がする。
- 有△ : 腐敗臭はするが、その区域で悪臭は発生していない。



西浦中岸1.50km-150m

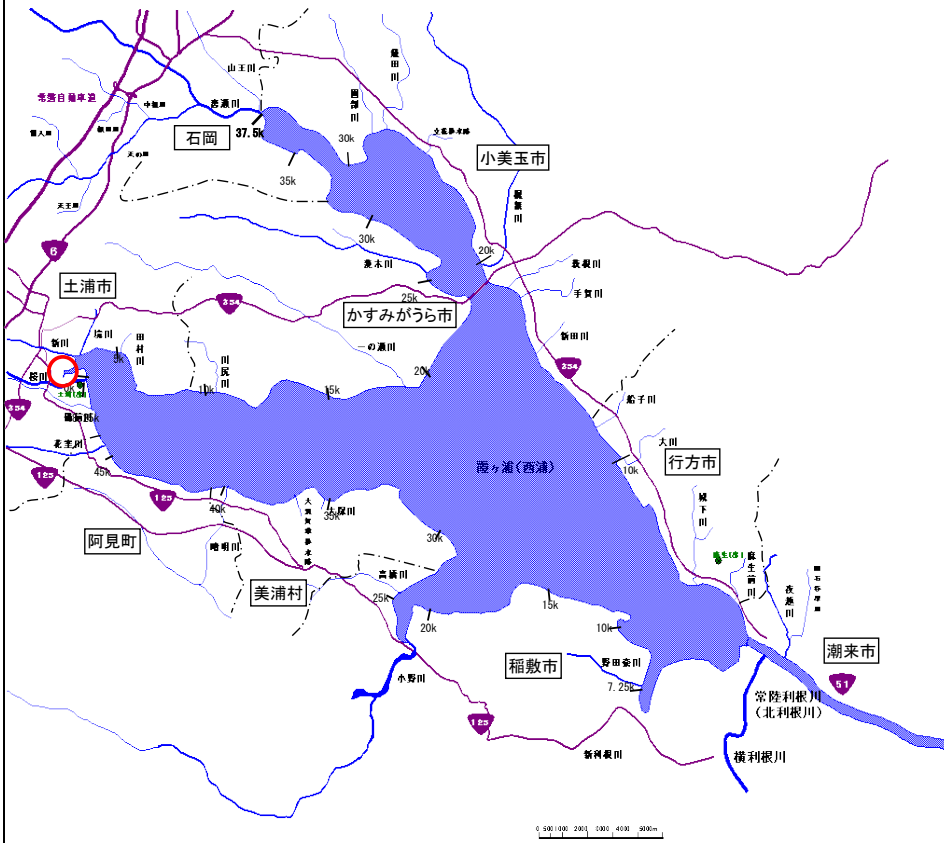


西浦中岸2.50km-50m

西浦アオコ発生・対策状況日誌

平成 24 年 6 月 5 日 (火)

様式



【1 監視パトロール状況】

所属: 国土交通省 霞ヶ浦河川事務所 土浦出張所

| 河川名 | 岸 | キロ程 | 確認時間 | 天候 | 風向 | 堆積幅 | レベル | 悪臭 | 水温 | 備考 |
|-----|----|------------------------|------|-------|----|-------|-----------|-----|----|-----|
| 西浦 | 中岸 | 1.50 k -150 m ~ 1.75 k | m | 13:30 | 曇 | 南南西 | 沖 2 ~ 5 m | 2~3 | 無 | 24℃ |
| | | k m ~ k m | m | | | 沖 ~ m | | | | |
| | | k m ~ k m | m | | | 沖 ~ m | | | | |
| | | k m ~ k m | m | | | 沖 ~ m | | | | |
| | | k m ~ k m | m | | | 沖 ~ m | | | | |
| | | k m ~ k m | m | | | 沖 ~ m | | | | |

【2 対策状況】

| | |
|-----|------|
| 対策を | 実施なし |
|-----|------|

【3 対策内容等】

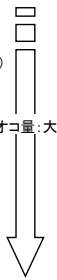
| 対策内容 | 対策場所 | 対策前の状況 | 対策後の状況 | 備考(回収量等) |
|------|------|--------|--------|----------|
| | | | | |
| | | | | |
| | | | | |
| | | | | |
| | | | | |
| | | | | |
| | | | | |
| | | | | |
| | | | | |

【4 特記事項】

| |
|--|
| |
|--|


※アオコのレベル

- レベル0:アオコの発生は確かめられない。
- レベル1:アオコの発生が肉眼では確認できない。
(ネットで引いたり、白いパッドに汲んでよく見ると確認できる。)
- レベル2:うすすらとすじ状にアオコの発生が認められる。
(アオコがわずかに水面に散らばり肉眼で確認できる。)
- レベル3:アオコが水の表面全体に広がり、所々パッチ状になっている。
- レベル4:膜状にアオコが湖面を覆う。
- レベル5:厚くマット状にアオコが湖面を覆う。
- レベル6:アオコがスカム状(厚く堆積し、表面が白っぽかったり、紫、




※悪臭の凡例は以下のとおり

- 有○ : 堆積したアオコが腐り、腐敗臭がする。
- 有△ : 腐敗臭はするが、その区域で悪臭は発生していない。



西浦中岸1.50km-150m

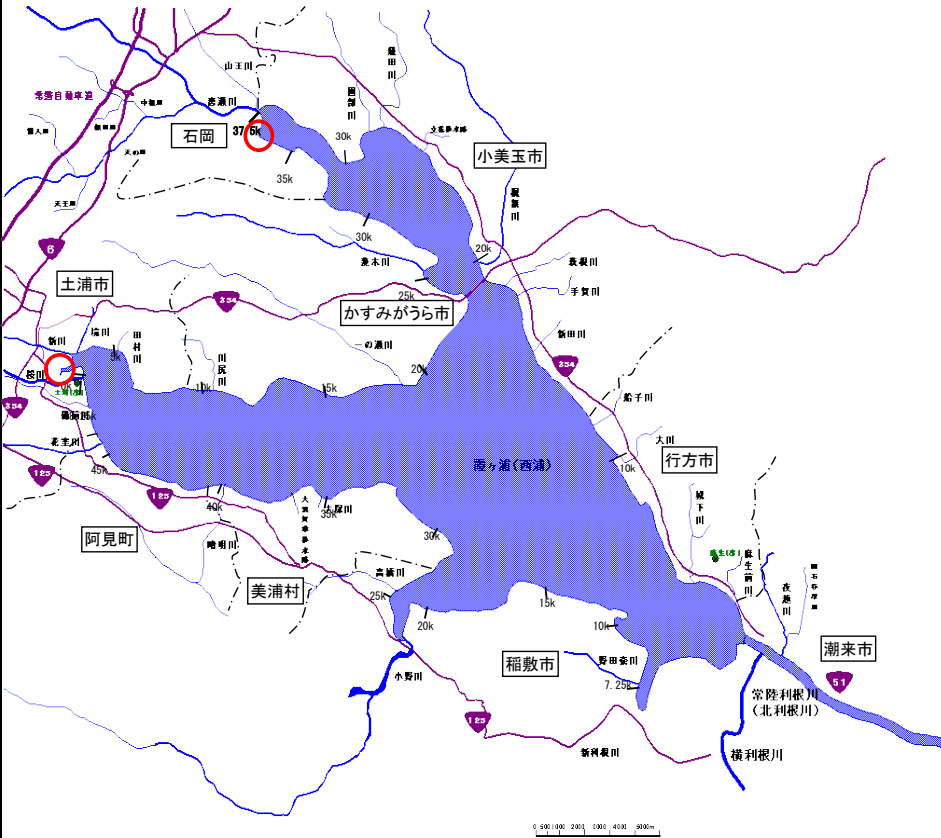


西浦中岸1.50km-150m

西浦アオコ発生・対策状況日誌

平成 24 年 6 月 4 日 (月)

様式



【1 監視パトロール状況】

所属: 国土交通省 霞ヶ浦河川事務所 土浦出張所

| 河川名 | 岸 | キロ程 | | 確認時間 | 天候 | 風向 | 堆積幅 | レベル | 悪臭 | 水温 | 備考 | |
|-----|----|---------|----------------|-------|------|-------|-----|-----------|-----------|-----|------|------|
| 西浦 | 中岸 | 1.25 k | 200 m ~ 1.50 k | 100 m | 9:40 | 晴 | 東 | 沖 2 ~ 3 m | 2~3 | 無 | 23°C | |
| 西浦 | 中岸 | 36.50 k | -70 m ~ | k | m | 14:30 | 晴 | 南東 | 沖 2 ~ 3 m | 3~4 | 無 | 26°C |
| | | k | m ~ | k | m | | | 沖 ~ m | | | | |
| | | k | m ~ | k | m | | | 沖 ~ m | | | | |
| | | k | m ~ | k | m | | | 沖 ~ m | | | | |
| | | k | m ~ | k | m | | | 沖 ~ m | | | | |

【2 対策状況】

| | |
|-----|------|
| 対策を | 実施なし |
|-----|------|

【3 対策内容等】

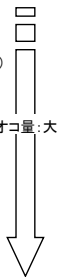
| 対策内容 | 対策場所 | 対策前の状況 | 対策後の状況 | 備考(回収量等) |
|------|------|--------|--------|----------|
| | | | | |
| | | | | |
| | | | | |
| | | | | |
| | | | | |
| | | | | |
| | | | | |
| | | | | |
| | | | | |

【4 特記事項】

| |
|--|
| |
|--|


※アオコのレベル

- レベル0: アオコの発生は確かめられない。
- レベル1: アオコの発生が肉眼では確認できない。
(ネットで引いたり、白いパッドに汲んでよく見ると確認できる。)
- レベル2: うっすらとすじ状にアオコの発生が認められる。
(アオコがわずかに水面に散らばり肉眼で確認できる。)
- レベル3: アオコが水の表面全体に広がり、所々パッチ状になっている。
- レベル4: 膜状にアオコが湖面を覆う。
- レベル5: 厚くマット状にアオコが湖面を覆う。
- レベル6: アオコがスカム状(厚く堆積し、表面が白っぽかったり、紫、



※悪臭の凡例は以下のとおり

- 有○: 堆積したアオコが腐り、腐敗臭がする。
- 有△: 腐敗臭はするが、その区域で悪臭は発生していない。



西浦中岸1.25km+200m



西浦中岸1.50km-150m



西浦中岸36.50km-70m(坂井戸舟溜り)



北浦アオコ発生・対策状況日誌

平成 24 年 6 月 4 日 (月)

様式



【1 監視パトロール状況】

機関名: 国土交通省 霞ヶ浦河川事務所 鉾田出張所

| 河川名 | 岸 | キロ程 | 確認時間 | 天候 | 風向 | 堆積幅 | レベル | 悪臭 | 水温 | 備考 | | | |
|-----|----|--------|------------|----|-------|-------|-----|-----------|-------|----|--------|--------|----------|
| 北浦 | 左岸 | 5.50 k | m ~ 6.25 k | m | 10:10 | 晴れ | 南西 | 沖 0 ~ 3 m | 2 | 無× | 25.0°C | | |
| 北浦 | 左岸 | 8.00 k | 130 m ~ | k | m | 10:35 | 晴れ | 南西 | 沖 ~ m | 3 | 無× | 25.0°C | 居合第一舟溜り内 |
| | | k | m ~ | k | m | | | 沖 ~ m | | | | | |
| | | k | m ~ | k | m | | | 沖 ~ m | | | | | |
| | | k | m ~ | k | m | | | 沖 ~ m | | | | | |
| | | k | m ~ | k | m | | | 沖 ~ m | | | | | |

【2 対策状況】

| | |
|-----|------|
| 対策を | 実施なし |
|-----|------|

【3 対策内容等】

| 対策内容 | 対策場所 | 対策前の状況 | 対策後の状況 | 備考(回収量等) |
|------|------|--------|--------|----------|
| | | | | |
| | | | | |
| | | | | |
| | | | | |
| | | | | |
| | | | | |
| | | | | |
| | | | | |
| | | | | |

【4 特記事項】

| |
|--|
| |
|--|

平成24年6月4日




北浦左岸5. 75k-50m付近 レベル2 無臭



北浦左岸6. 25k付近 レベル2 無臭

平成24年6月4日



居合第一舟溜り

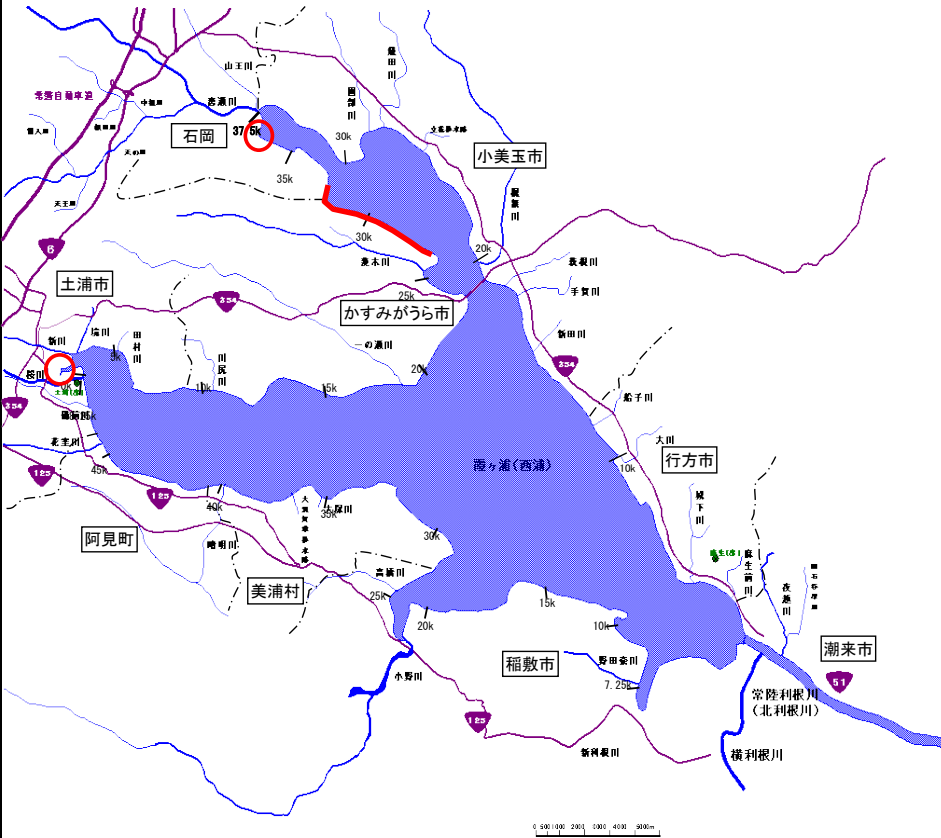
北浦左岸8.00k+130m

レベル3 無臭

西浦アオコ発生・対策状況日誌

平成 24 年 6 月 1 日 (金)

様式



所属: 国土交通省 霞ヶ浦河川事務所 土浦出張所

【1 監視パトロール状況】

| 河川名 | 岸 | キロ程 | 確認時間 | 天候 | 風向 | 堆積幅 | レベル | 悪臭 | 水温 | 備考 |
|-----|----|-------------------------------|-------|----|-----|-----------|-----|----|------|----|
| 西浦 | 中岸 | 1.25 k 150 m ~ 1.50 k 100 m | 9:20 | 曇 | 東 | 沖 1 ~ 2 m | 2~3 | 無 | 23°C | |
| 西浦 | 中岸 | 24.00 k -30 m ~ 32.50 k 100 m | 10:10 | 曇 | 東 | 沖 1 ~ 3 m | 2~3 | 無 | 22°C | |
| 西浦 | 中岸 | 36.50 k -70 m ~ k m | 10:40 | 曇 | 東北東 | 沖 2 ~ 4 m | 3 | 無 | 22°C | |
| | | k m ~ k m | | | | 沖 ~ m | | | | |
| | | k m ~ k m | | | | 沖 ~ m | | | | |
| | | k m ~ k m | | | | 沖 ~ m | | | | |
| | | k m ~ k m | | | | 沖 ~ m | | | | |

【2 対策状況】

| 対策を | 実施なし |
|-----|------|
| | |

【3 対策内容等】

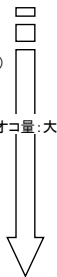
| 対策内容 | 対策場所 | 対策前の状況 | 対策後の状況 | 備考(回収量等) |
|------|------|--------|--------|----------|
| | | | | |
| | | | | |
| | | | | |
| | | | | |
| | | | | |
| | | | | |
| | | | | |
| | | | | |
| | | | | |
| | | | | |

【4 特記事項】

| |
|--|
| |
|--|

※アオコのレベル

- レベル0: アオコの発生は確かめられない。
- レベル1: アオコの発生が肉眼では確認できない。
(ネットで引いたり、白いパッドに汲んでよく見ると確認できる。)
- レベル2: うすすらとすじ状にアオコの発生が認められる。
(アオコがわずかに水面に散らばり肉眼で確認できる。)
- レベル3: アオコが水の表面全体に広がり、所々パッチ状になっている。
- レベル4: 膜状にアオコが湖面を覆う。
- レベル5: 厚くマット状にアオコが湖面を覆う。
- レベル6: アオコがスカム状(厚く堆積し、表面が白っぽかったり、紫、




※悪臭の凡例は以下のとおり

- 有○: 堆積したアオコが腐り、腐敗臭がする。
- 有△: 腐敗臭はするが、その区域で悪臭は発生していない。



西浦中岸1.25km+150m



西浦中岸1.50km-150m



西浦中岸24.00km



西浦中岸36.50km-70m