



■ H22(2010)年4月30日

## 川の安全利用点検結果のお知らせ



京浜河川事務所では、日々河川の巡視を行って河川の状態把握に努めているところですが、例年、河川利用をされる方が増えるゴールデンウィーク前の時期に安全利用促進という観点で、管内の多摩川・鶴見川・相模川の一斉点検を行っています。

点検では、より安全に安心して河川に接することができるように、川や河川構造物周辺などを中心に危険箇所がないか、注意喚起が必要な箇所がないかを確認を実施しました。

【点検内容については文末をご覧ください】



点検対象区間

河川名	点検した河川延長 (堤防の左右岸延長)	要対策箇所報告数 (許可施設数)	点検実施日数	点検要員数 (延べ)
多摩川	約113km	129箇所 (うち21箇所)	4月14日～22日	76名
└浅川	約26km		4月13日、15日	
└大栗川	約2km		4月15日	
鶴見川	約26km	31箇所 (うち0箇所)	4月9日～16日	26名
└鳥山川	約3km		4月14日	
└早淵川	約3km		4月16日	
└矢上川	約3km		4月16日	
相模川	約13km	2箇所 (うち0箇所)	4月12日	5名
3水系8河川	約193km	162箇所 (うち21箇所)	9日	107名

# 川の安全利用点検結果のお知らせ

## 安全利用点検結果

- 京浜河川事務所では、日々河川の巡視を行って河川の状態把握に努めているところですが、例年、河川利用をされる方が増えるゴールデンウィーク前の時期に安全利用促進という観点で、管内の多摩川・鶴見川・相模川の一斉点検を行っています。
- 点検では、より安全に安心して河川に接することができるように、川や河川構造物周辺などを中心に危険箇所がないか、注意喚起が必要な箇所がないかの確認を実施しました。
- 点検の結果、162箇所の要対策箇所を確認し、このうち、緊急的に改善が必要な箇所については応急措置を実施しました。あわせて、許可施設（京浜河川事務所以外の者が管理する施設）については、21箇所の要対策箇所を確認し管理者への連絡を行いました。
- 河川を利用されるみなさまには、本来河川は、自然公物として危険性を内包しつつ自由使用に供されており、利用にあたっての安全確保に、利用者として十分留意していただきながら、安全で楽しく河川をご利用して頂きますようお願い致します。

## 点検対象区間

点検対象河川		点検区間	点検した河川延長 (堤防の左右岸延長)	要対策箇所報告数 <許可施設数>	点検実施日数	点検要員数 (延べ)
多摩川	多摩川	河口～小作取水堰下流	約113km	129箇所 <うち21箇所>	4/14～4/22	76名
	浅川	多摩川合流点～南浅川合流点	約26km		4/13、4/15	
	大栗川	多摩川合流点～新大栗橋	約2km		4/15	
鶴見川	鶴見川	河口～第三京浜鶴見川橋	約30km	31箇所 <0箇所>	4/9～4/16	26名
	矢上川	鶴見川合流点～渋川合流点	約3km		4/14	
	早淵川	鶴見川合流点～高田橋	約3km		4/16	
	鳥山川	鶴見川合流点～岸根小橋	約3km		4/16	
相模川	相模川	河口～神川橋	約13km	2箇所 <0箇所>	4/12	5名
3水系8河川			約193km	162箇所 <うち21箇所>	9日	107名

# 川の安全利用点検状況



堤防天端周辺点検状況(多摩川)



立ち入り制限策点検状況(多摩川)



河口付近水際点検状況(相模川)



車止め基礎点検状況(多摩川)

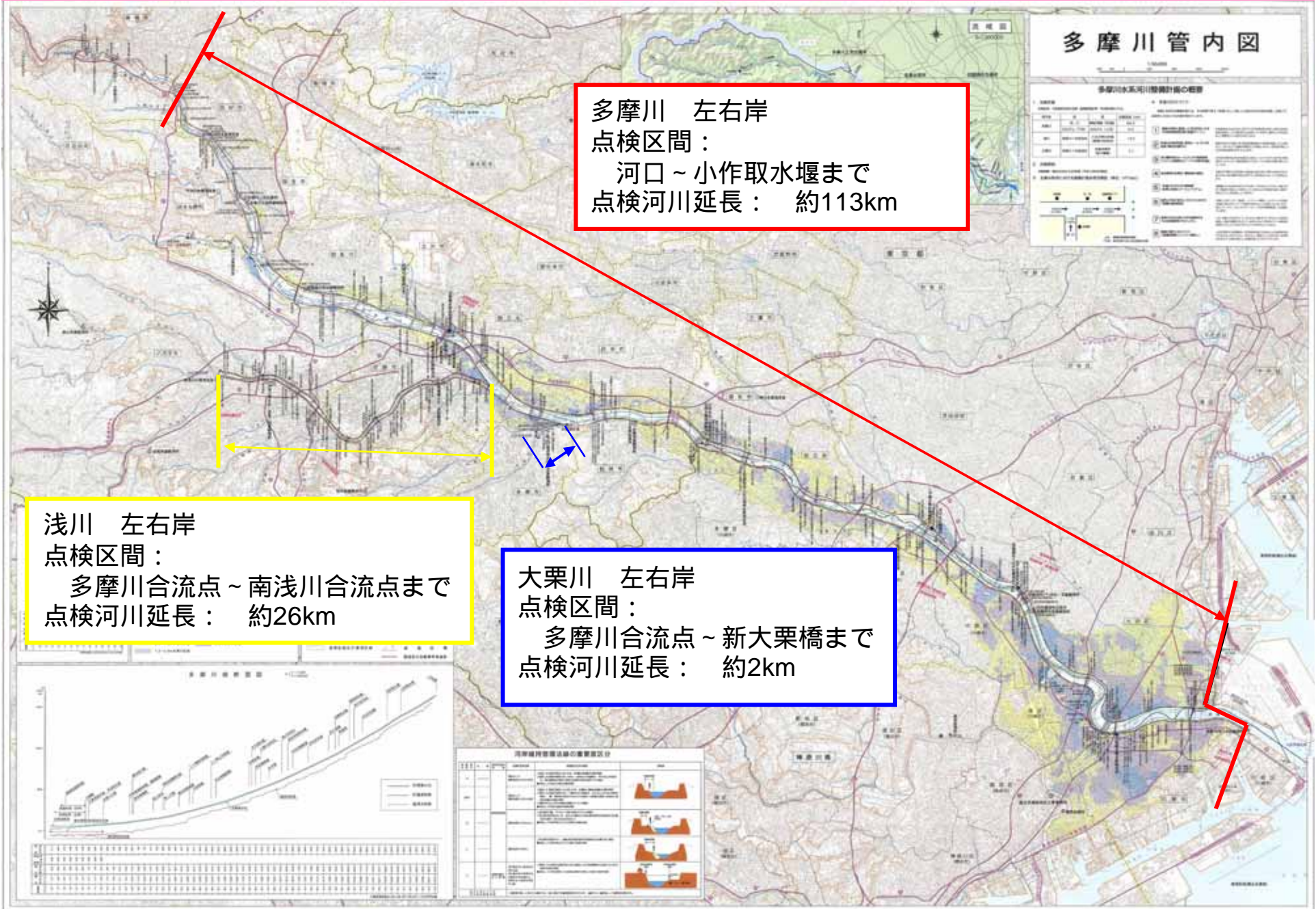
# 点検対象区間（多摩川）

多摩川管内図

多摩川 左右岸  
点検区間：  
河口～小作取水堰まで  
点検河川延長： 約113km

浅川 左右岸  
点検区間：  
多摩川合流点～南浅川合流点まで  
点検河川延長： 約26km

大栗川 左右岸  
点検区間：  
多摩川合流点～新大栗橋まで  
点検河川延長： 約2km



# 点検結果と補修の実施（多摩川）

## 車止め（多摩川右岸・日野市）



車止めが破損し、不安定な状態でした。

補修



車止めの基礎を補修し、固定しました。

## 柵の破損（多摩川右岸・八王子市）



柵が損傷し、進入可能な状態になっていました。

補修



進入を防止するため、柵を補修しました。

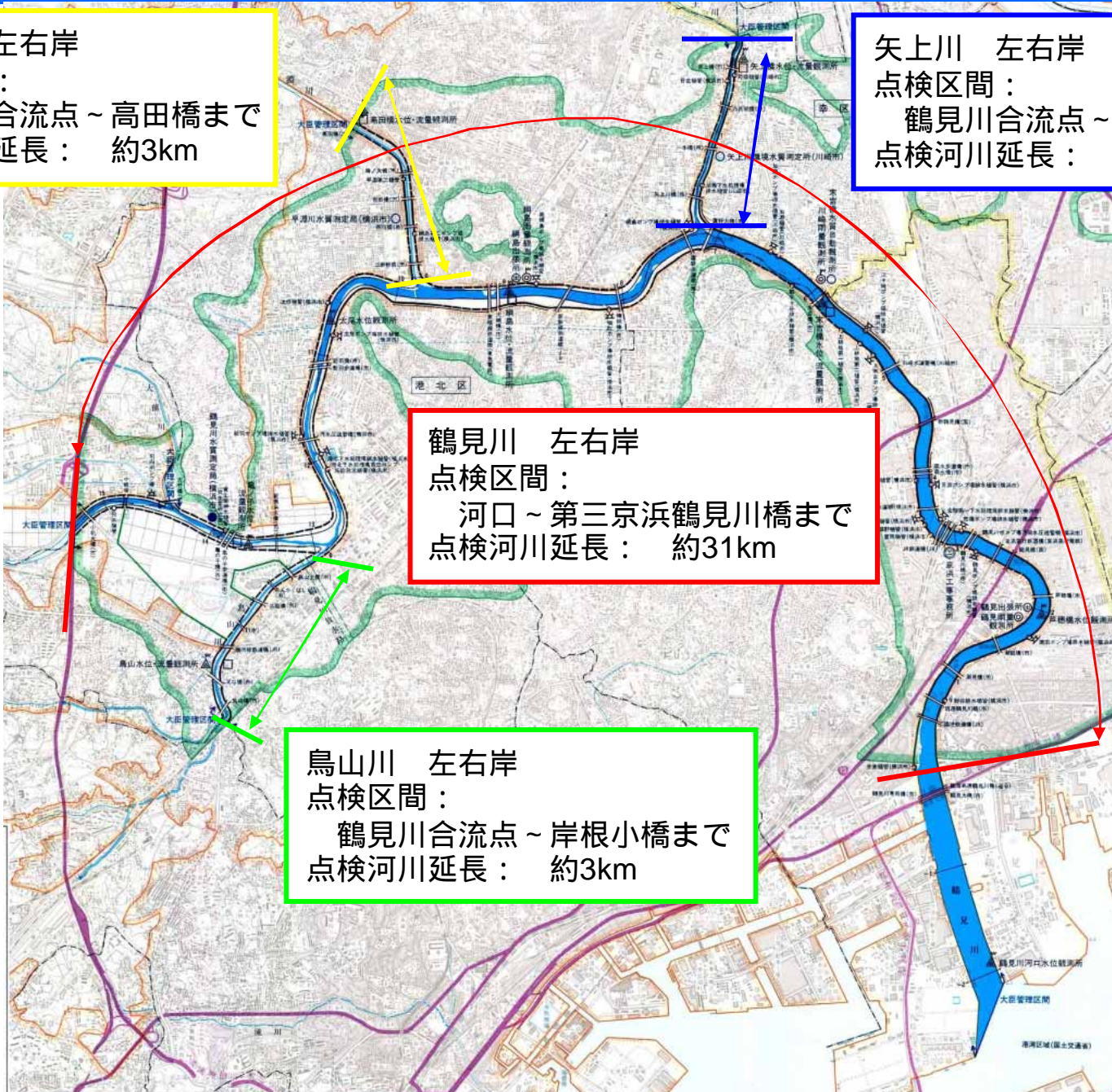
# 点検対象区間（鶴見川）

早淵川 左右岸  
点検区間：  
鶴見川合流点～高田橋まで  
点検河川延長： 約3km

矢上川 左右岸  
点検区間：  
鶴見川合流点～渋川合流点まで  
点検河川延長： 約3km

鶴見川 左右岸  
点検区間：  
河口～第三京浜鶴見川橋まで  
点検河川延長： 約31km

鳥山川 左右岸  
点検区間：  
鶴見川合流点～岸根小橋まで  
点検河川延長： 約3km



# 点検結果と補修の実施（鶴見川）

## 手摺りの破損（鶴見川左岸・横浜市港北区）



スロープの手摺が破損していました。

補修



応急措置としてロープを設置しました。

## 転落注意柵のぐらつき（鶴見川左岸・横浜市鶴見区）



ボルトが抜け、支柱がぐらついていました。

補修

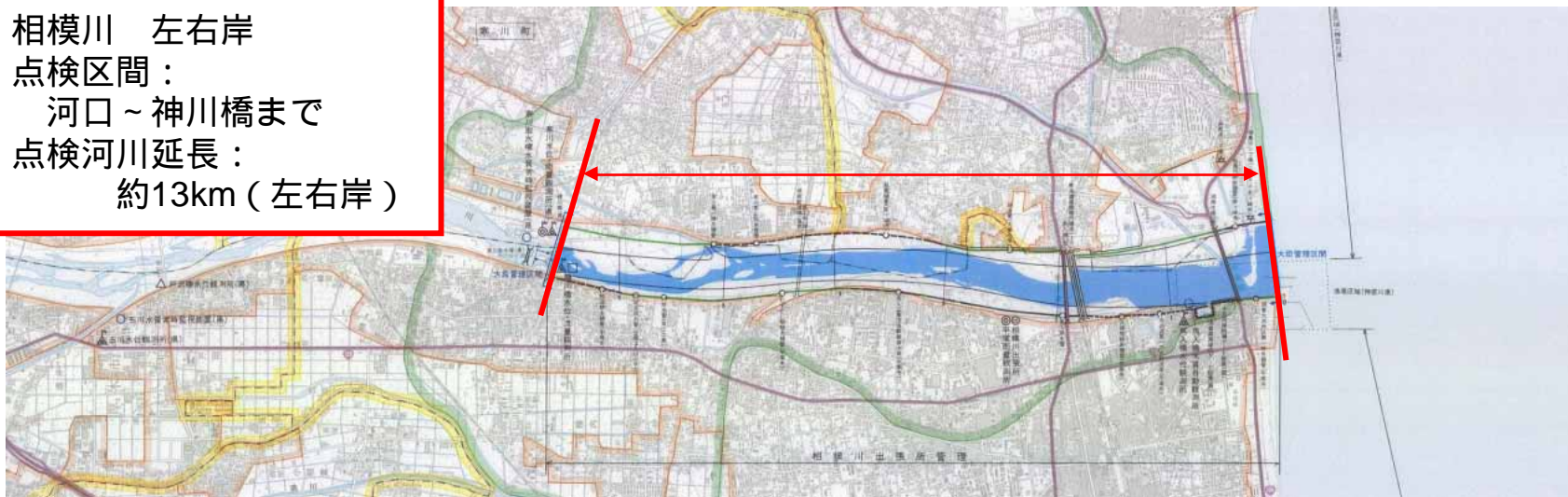


新たにボルトを締め、補修しました。



## 点検対象区間（相模川）

相模川 左右岸  
点検区間：  
河口～神川橋まで  
点検河川延長：  
約13km（左右岸）



## 点検結果と補修の実施（相模川）

反射テープの剥がれ及び板柵の老朽化（相模川右岸・平塚市）



反射テープが剥がれ、板柵も老朽化してました。

補修



板柵を交換し、反射テープを取り付けました。