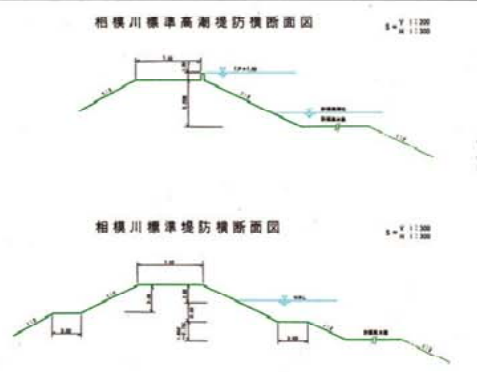

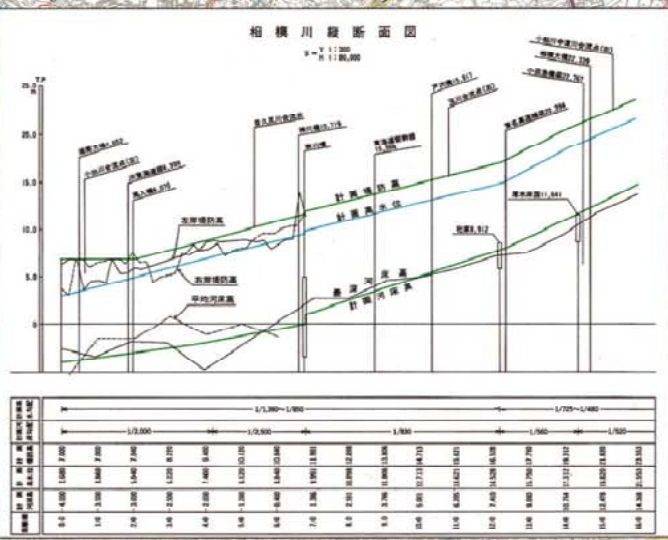
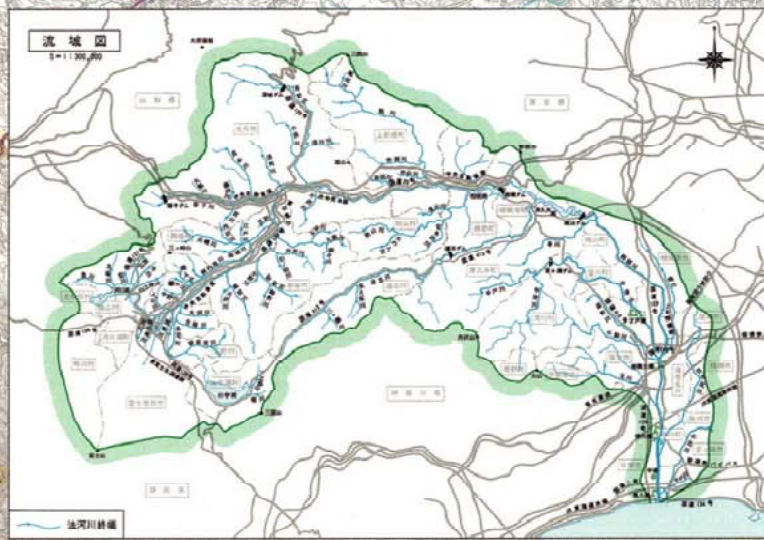
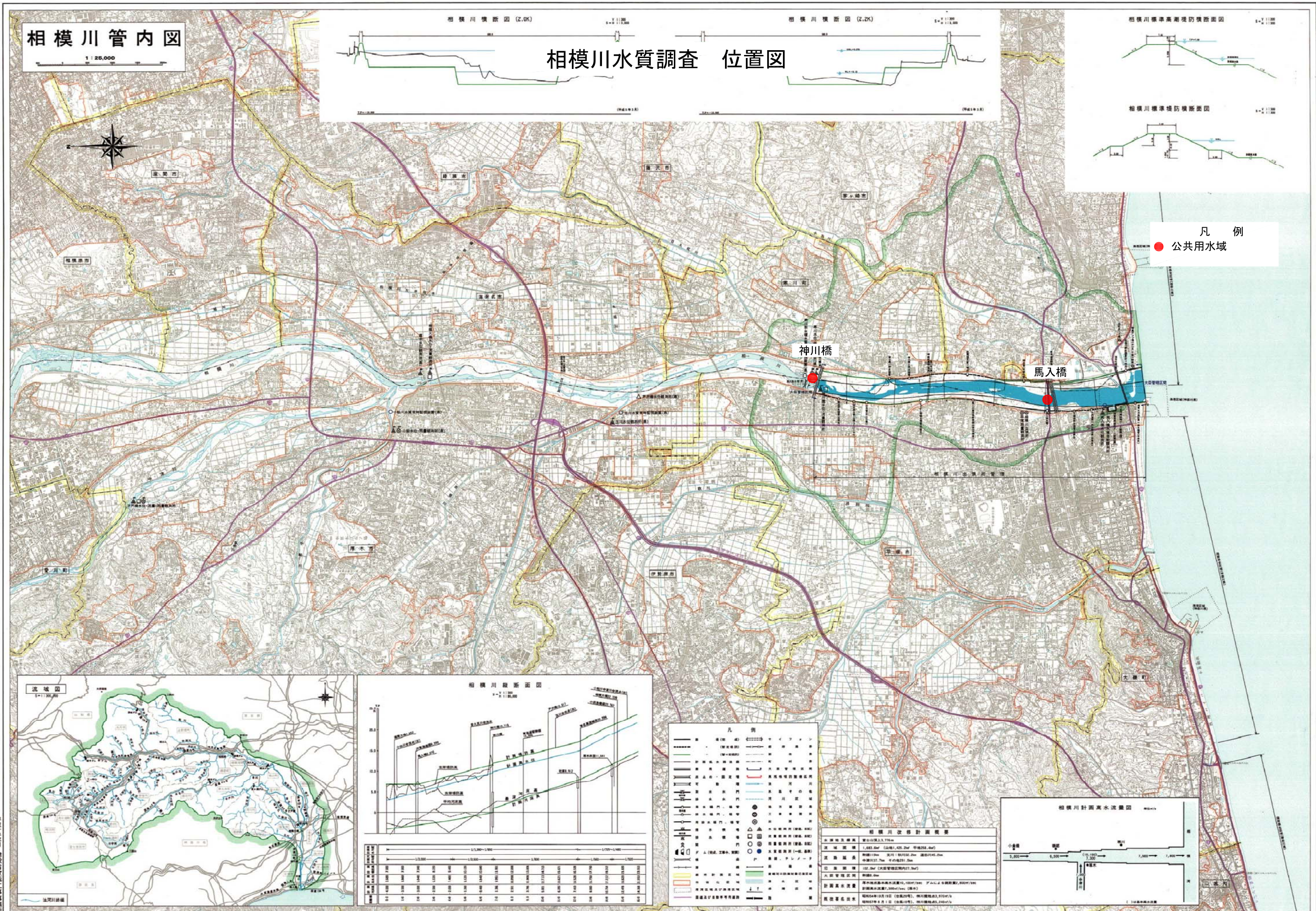


相模川管内図  
1:25,000

相模川水質調査 位置図



凡例  
● 公共用水域



|      |  |
|------|--|
| 河川延長 | 1,883.0km (上流は425.2km 中流は1,457.8km)                                    |
| 流域面積 | 18,820.0km <sup>2</sup> (平均河川密度0.027/km <sup>2</sup> )                 |
| 平均流量 | 132.0m <sup>3</sup> /s (大雨時流量1,000m <sup>3</sup> /s)                   |
| 計画年度 | 昭和55年度(1980年) (台風20号) 相模川橋3,750万円<br>昭和57年度(1982年) (台風10号) 相模川橋3,240万円 |

