


附図 (機能空間区分等設定図) 浅川 No. 01



- <河岸維持管理法線の区分>
- 重要度：特A
 - A
 - B
 - C
 - D
- <機能空間区分の設定>
- ②地先施設レクリエーション空間
 - ③広域施設レクリエーション空間
 - ④運動・健康管理空間
 - ⑤自然レクリエーション空間
 - ⑥文教空間
 - ⑦情操空間
 - ⑧生態系保持空間
 - 人工系機能複合空間
 - 人工系・自然系機能複合空間
 - 自然系機能複合空間
- <水面の空間設定>
- 船舶航行空間
 - 多目的利用空間
 - 手こぎポート空間
 - 緩衝空間
 - 水上バイク利用区域
- <水際の空間設定>
- 水際活動空間
 - 自然利用空間
 - 自然保全空間

1 : 5, 000




附図 (機能空間区分等設定図) 浅川 No. 02



- <河岸維持管理法線の区分>
- 重要度：特A
 - A
 - B
 - C
 - D
- <機能空間区分の設定>
- ②地先施設レクリエーション空間
 - ③広域施設レクリエーション空間
 - ④運動・健康管理空間
 - ⑤自然レクリエーション空間
 - ⑥文教空間
 - ⑦情操空間
 - ⑧生態系保持空間
 - 人工系機能複合空間
 - 人工系・自然系機能複合空間
 - 自然系機能複合空間
- <水面の空間設定>
- 船舶航行空間
 - 多目的利用空間
 - 手こぎポート空間
 - 緩衝空間
 - 水上バイク利用区域
- <水際の空間設定>
- 水際活動空間
 - 自然利用空間
 - 自然保全空間

1 : 5, 000




附図 (機能空間区分等設定図) 浅川 No. 03



- <河岸維持管理法線の区分>
- 重要度：特A
 - A
 - B
 - C
 - D
- <機能空間区分の設定>
- ②地先施設レクリエーション空間
 - ③広域施設レクリエーション空間
 - ④運動・健康管理空間
 - ⑤自然レクリエーション空間
 - ⑥文教空間
 - ⑦情操空間
 - ⑧生態系保持空間
 - 人工系機能複合空間
 - 人工系・自然系機能複合空間
 - 自然系機能複合空間
- <水面の空間設定>
- 船舶航行空間
 - 多目的利用空間
 - 手こぎポート空間
 - 緩衝空間
 - 水上バイク利用区域
- <水際の空間設定>
- 水際活動空間
 - 自然利用空間
 - 自然保全空間

1 : 5, 000



附図 (機能空間区分等設定図) 浅川 No. 04



- <河岸維持管理法線の区分>
- 重要度：特A
 - A
 - B
 - C
 - D
- <機能空間区分の設定>
- ②地先施設レクリエーション空間
 - ③広域施設レクリエーション空間
 - ④運動・健康管理空間
 - ⑤自然レクリエーション空間
 - ⑥文教空間
 - ⑦情操空間
 - ⑧生態系保持空間
 - 人工系機能複合空間
 - 人工系・自然系機能複合空間
 - 自然系機能複合空間
- <水面の空間設定>
- 船舶航行空間
 - 多目的利用空間
 - 手こぎボート空間
 - 緩衝空間
 - 水上バイク利用区域
- <水際の空間設定>
- 水際活動空間
 - 自然利用空間
 - 自然保全空間

1 : 5, 000



附図 (機能空間区分等設定図) 浅川 No. 05



- <河岸維持管理法線の区分>
- 重要度：特A
 - A
 - B
 - C
 - D
- <機能空間区分の設定>
- ②地先施設しりえーしょん空間
 - ③広域施設しりえーしょん空間
 - ④運動・健康管理空間
 - ⑤自然しりえーしょん空間
 - ⑥文教空間
 - ⑦情操空間
 - ⑧生態系保持空間
 - 人工系機能複合空間
 - 人工系・自然系機能複合空間
 - 自然系機能複合空間
- <水面の空間設定>
- 船舶航行空間
 - 多目的利用空間
 - 手こぎボート空間
 - 緩衝空間
 - 水上バイク利用区域
- <水際の空間設定>
- 水際活動空間
 - 自然利用空間
 - 自然保全空間

1 : 5, 000




附図 (機能空間区分等設定図) 浅川 No. 06

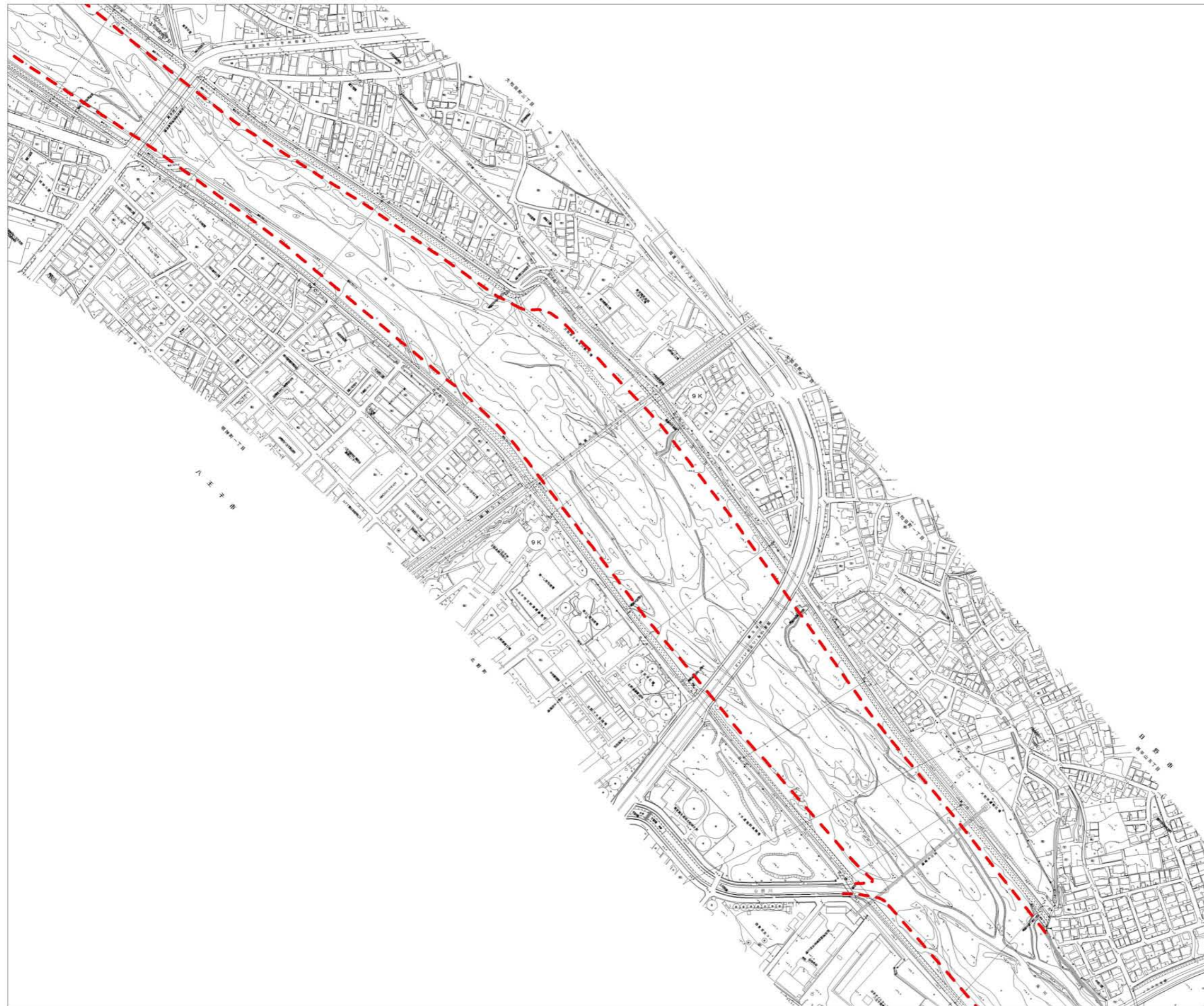


- <河岸維持管理法線の区分>
- 重要度：特A
 - A
 - B
 - C
 - D
- <機能空間区分の設定>
- ②地先施設レクリエーション空間
 - ③広域施設レクリエーション空間
 - ④運動・健康管理空間
 - ⑤自然レクリエーション空間
 - ⑥文教空間
 - ⑦情操空間
 - ⑧生態系保持空間
 - 人工系機能複合空間
 - 人工系・自然系機能複合空間
 - 自然系機能複合空間
- <水面の空間設定>
- 船舶航行空間
 - 多目的利用空間
 - 手こぎボート空間
 - 緩衝空間
 - 水上バイク利用区域
- <水際の空間設定>
- 水際活動空間
 - 自然利用空間
 - 自然保全空間

1 : 5, 000



附図 (機能空間区分等設定図) 浅川 No. 07



- <河岸維持管理法線の区分>
- 重要度：特A
 - A
 - B
 - C
 - D
- <機能空間区分の設定>
- ②地先施設レイアウト空間
 - ③広域施設レイアウト空間
 - ④運動・健康管理空間
 - ⑤自然レイアウト空間
 - ⑥文教空間
 - ⑦情操空間
 - ⑧生態系保持空間
 - 人工系機能複合空間
 - 人工系・自然系機能複合空間
 - 自然系機能複合空間
- <水面の空間設定>
- 船舶航行空間
 - 多目的利用空間
 - 手こぎボート空間
 - 緩衝空間
 - 水上バイク利用区域
- <水際の空間設定>
- 水際活動空間
 - 自然利用空間
 - 自然保全空間

1 : 5, 000



附図 (機能空間区分等設定図) 浅川 No. 08



- <河岸維持管理法線の区分>
- 重要度：特A
 - A
 - B
 - C
 - D
- <機能空間区分の設定>
- ②地先施設レジャー空間
 - ③広域施設レジャー空間
 - ④運動・健康管理空間
 - ⑤自然レジャー空間
 - ⑥文教空間
 - ⑦情操空間
 - ⑧生態系保持空間
 - 人工系機能複合空間
 - 人工系・自然系機能複合空間
 - 自然系機能複合空間
- <水面の空間設定>
- 船舶航行空間
 - 多目的利用空間
 - 手こぎボート空間
 - 緩衝空間
 - 水上バイク利用区域
- <水際の空間設定>
- 水際活動空間
 - 自然利用空間
 - 自然保全空間

1 : 5, 000



附図 (機能空間区分等設定図) 浅川 No. 09



- <河岸維持管理法線の区分>
- 重要度：特A
 - A
 - B
 - C
 - D
- <機能空間区分の設定>
- ②地先施設レジャー空間
 - ③広域施設レジャー空間
 - ④運動・健康管理空間
 - ⑤自然レジャー空間
 - ⑥文教空間
 - ⑦情操空間
 - ⑧生態系保持空間
 - 人工系機能複合空間
 - 人工系・自然系機能複合空間
 - 自然系機能複合空間
- <水面の空間設定>
- 船舶航行空間
 - 多目的利用空間
 - 手こぎボート空間
 - 緩衝空間
 - 水上バイク利用区域
- <水際の空間設定>
- 水際活動空間
 - 自然利用空間
 - 自然保全空間

1 : 5, 000



附図 (機能空間区分等設定図) 浅川 No. 10



- <河岸維持管理法線の区分>
- 重要度：特A
 - A
 - B
 - C
 - D
- <機能空間区分の設定>
- ②地先施設レクリエーション空間
 - ③広域施設レクリエーション空間
 - ④運動・健康管理空間
 - ⑤自然レクリエーション空間
 - ⑥文教空間
 - ⑦情操空間
 - ⑧生態系保持空間
 - 人工系機能複合空間
 - 人工系・自然系機能複合空間
 - 自然系機能複合空間
- <水面の空間設定>
- 船舶航行空間
 - 多目的利用空間
 - 手こぎボート空間
 - 緩衝空間
 - 水上バイク利用区域
- <水際の空間設定>
- 水際活動空間
 - 自然利用空間
 - 自然保全空間



1 : 5, 000

