

モニタリング結果（平成22年度）

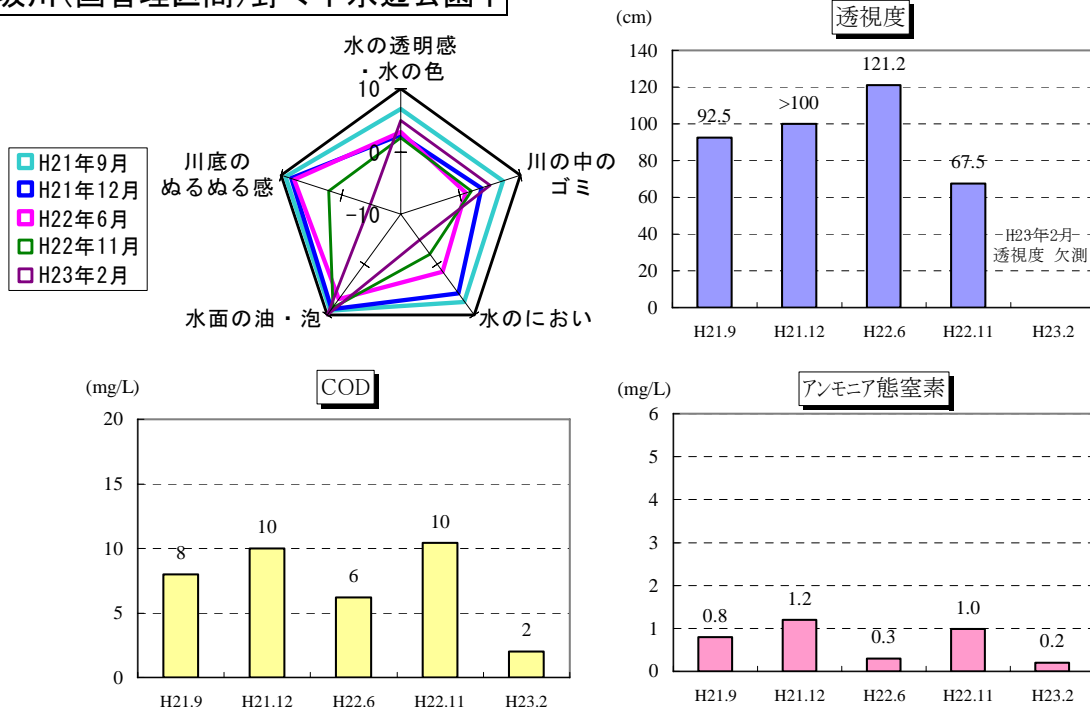
(1) 実施地点

表 モニタリング試行 実施地点（H21年度、H22年度）

河川	調査地点	モニタリング試行 実施団体	モニタリング実施日
坂川(国管理区間)	野々下水辺公園下	長崎小学校	平成21年9月17日 平成21年12月17日 平成22年6月18日 平成22年11月19日 平成23年2月25日
八木川	坂川(国管理区間)合流前	長崎小学校	平成21年12月17日 平成22年6月18日 平成22年11月19日 平成23年2月25日
富士川	羽中橋	雨水の会	平成21年12月26日 平成22年6月22日 平成22年9月29日 平成22年12月17日 平成23年2月25日
神明堀	放水路合流前	坂川を愛する会	平成21年12月6日 平成22年5月30日 平成22年11月7日 平成23年2月20日
新坂川	親水施設(新松戸)	新坂川をきれいにする会	平成21年12月13日 平成22年6月1日 平成22年8月24日 平成22年11月9日 平成23年2月22日
新坂川	二ツ木排水路	新坂川をきれいにする会	平成22年6月1日 平成22年9月10日 平成22年11月9日 平成23年2月22日
新坂川	親水施設(二ツ木)	新坂川をきれいにする会	平成22年9月10日 平成22年11月9日 平成23年2月22日
六間川	人道橋	六間川をきれいにする会	平成22年5月31日 平成22年9月3日 平成22年11月6日 平成23年2月24日
坂川	栄橋	坂川に清流を取り戻す会	平成21年12月14日 平成22年5月28日 平成22年8月18日 平成22年11月11日 平成23年3月10日
ふれあい松戸川	古ヶ崎付近	虹の会	平成22年8月30日 平成23年2月23日
坂川	レンガ橋下流	坂川とまちづくり市民の会	平成22年6月5日 平成22年8月7日 平成22年12月4日 平成23年2月5日

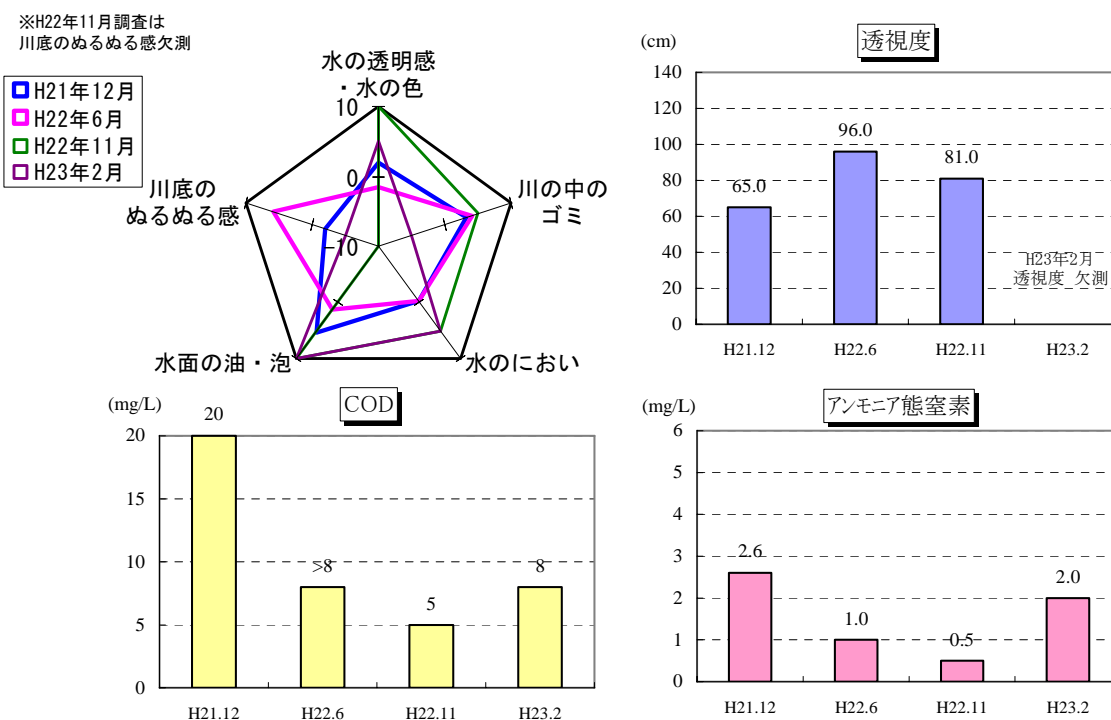
(2) モニタリング実施結果

坂川(国管理区間)野々下水辺公園下



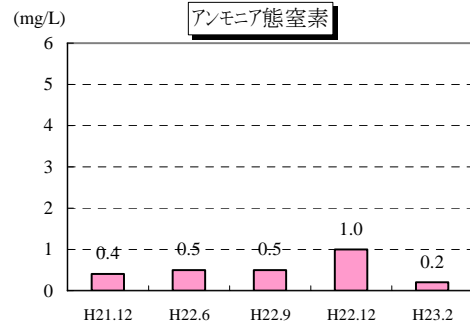
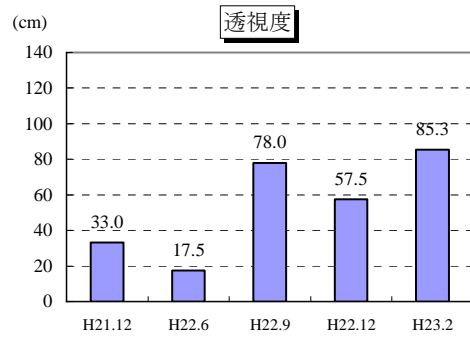
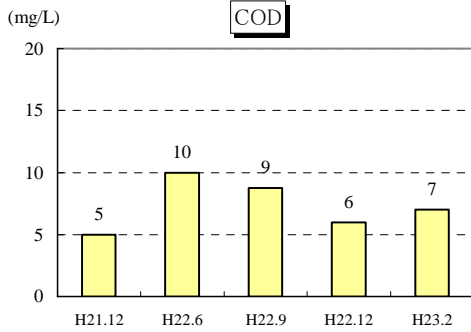
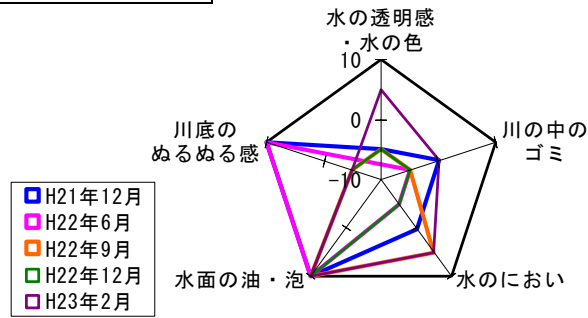
- ・ H21.12 調査：八木川よりもきれいであった。水は透明。
- ・ H22.6 調査：水量が少ない（川底のブロックが見える）。

八木川(坂川(国管理区間)合流前)



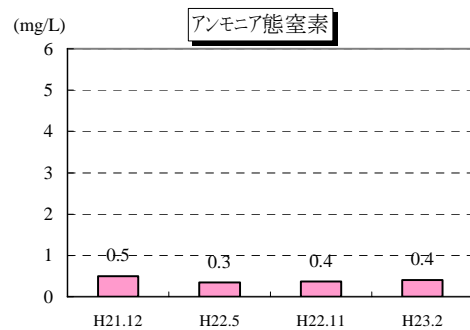
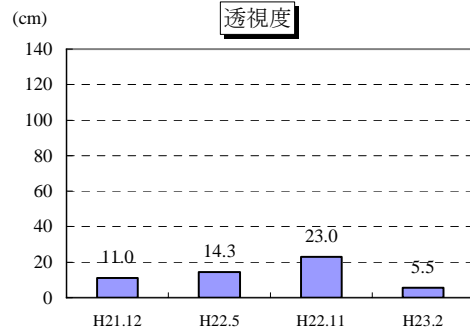
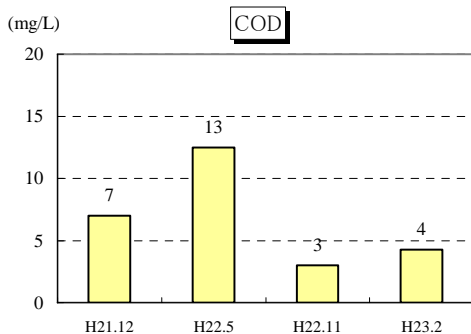
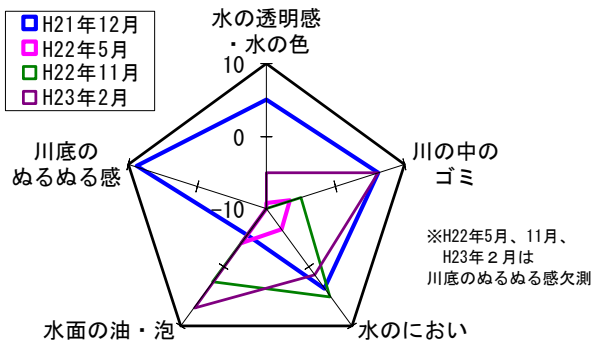
- ・ H21.12 調査：水に色がついている。少しにおいがある。
- ・ H22.6 調査：坂川よりも汚れている。水面に泡が浮いていた。

富士川(羽中橋)



- ・H21.12 調査：想像以上に透明であった。
- ・H22.6 調査：雑草が茂っている。水は汚く見える。
- ・H22.9 調査：前日の雨で水量が多かった。川岸にゴミがある。
- ・H22.12 調査：水量が少なかった。
- ・H23.2 調査：水深が浅いところはきれいに見える。カルガモ、ハクセキレイなどがいた。

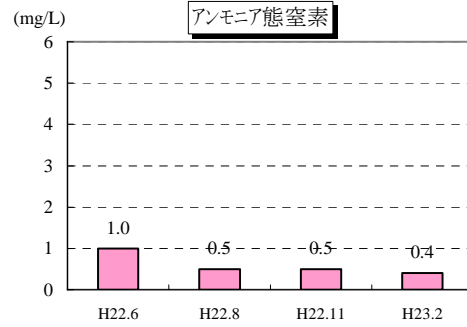
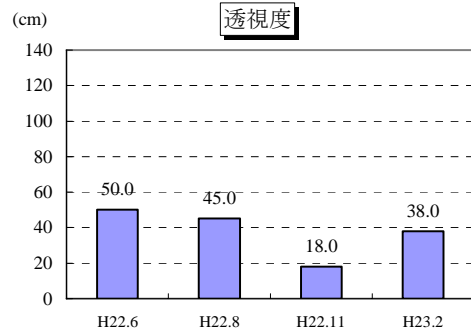
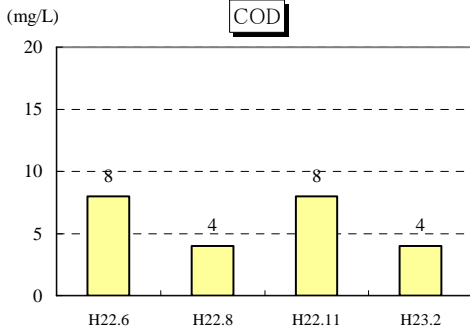
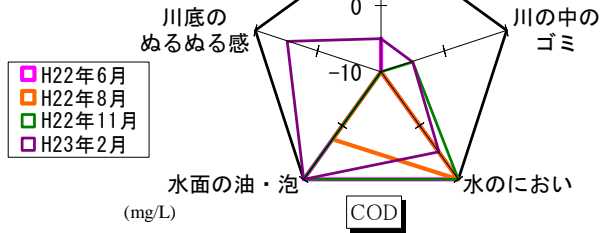
神明堀(坂川放水路流入前)



- ・H21.12 調査：前日の降雨により濁っていた。
- ・H22.5 調査：水の色は赤茶色。油が浮いていた。ビン等のゴミあり。水の流れがない。
- ・H22.11 調査：水の色は茶色。油が浮いていた。水の流れはわずかである。
- ・H23.2 調査：水面の油はなく、前回よりもきれいに見える。透視度、水の色は改善されていない（上流の工事の影響あり）。

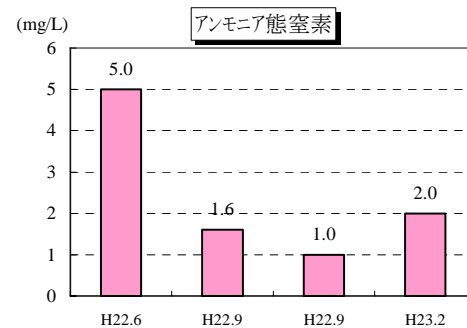
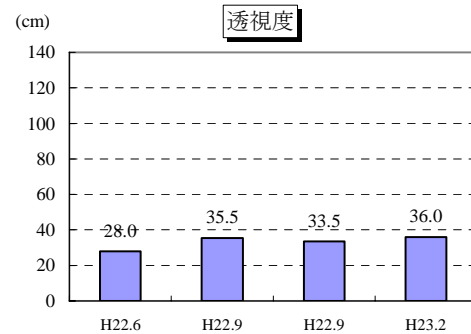
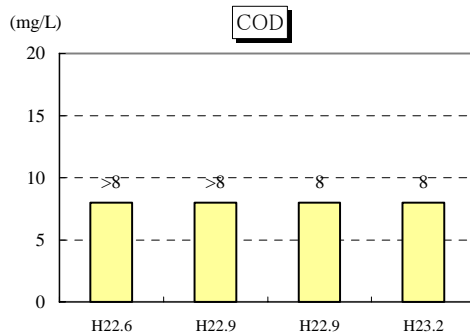
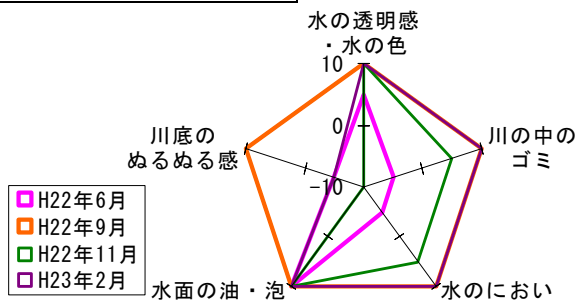
新坂川(親水施設:新松戸)

※H22年11月調査は
川底のぬるぬる感欠測



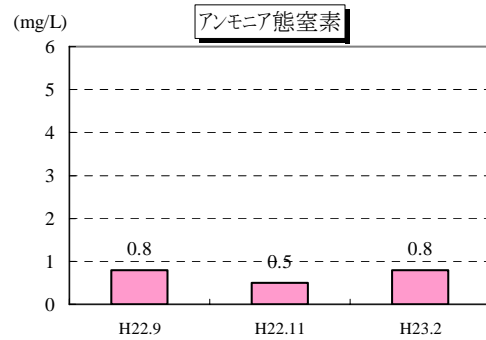
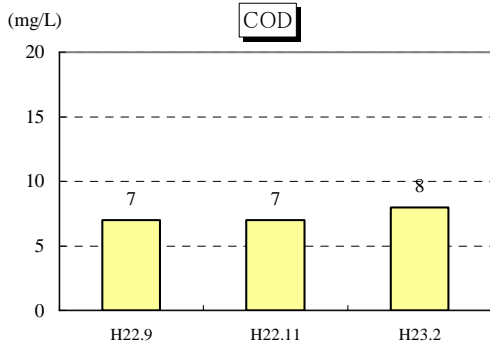
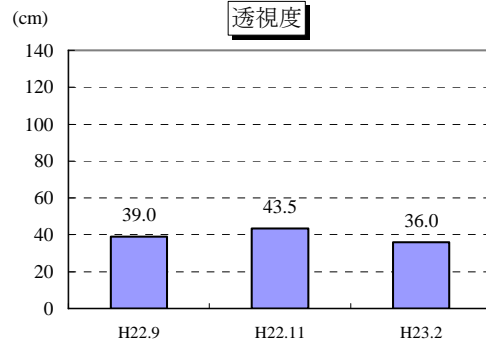
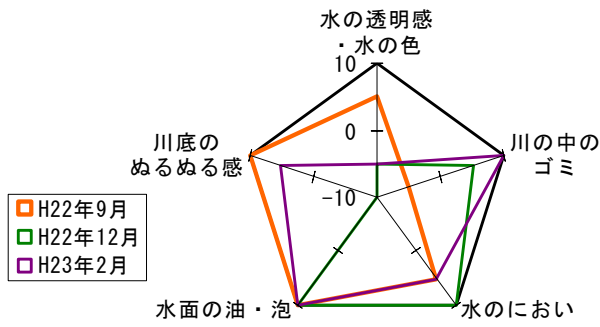
- ・H22.6 調査：川の水量多い。水面に白い花びらのようなものが浮いていた
- ・H22.8 調査：川の水量が多く流れもある。ゴミが多い。川底のヘドロのため濁って見える。
- ・H22.11 調査：いつもより濁っている。普段は岸に近いところの川底が見えるが今日は見えない。
- ・H23.2 調査：護岸付近のゴミを拾った。タバコの吸い殻も多く落ちていた。水量が多く水の流
れが目で確認できた。

ニツ木排水路(合流前)



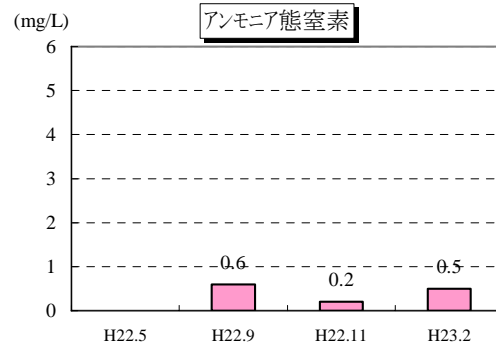
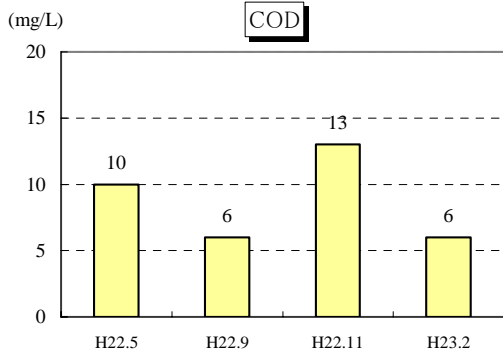
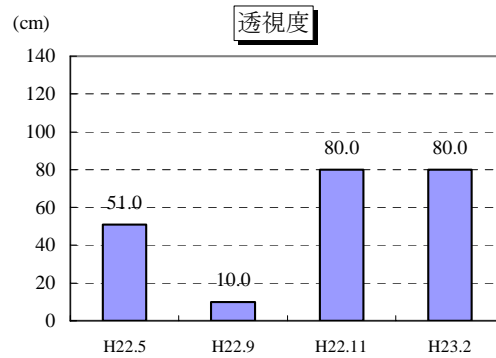
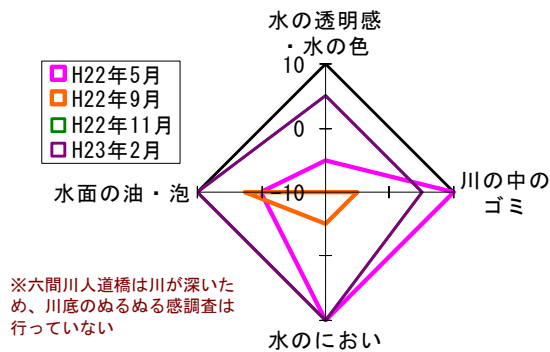
- ・H22.6 調査：川底の藻の色は緑色。
- ・H22.9 調査：川底の藻の色は茶色。水深が浅いためきれいに見えるが、測定値を見ると汚れている。
- ・H23.2 調査：水深が浅いので水は透明に見える。水の流れが速い。

新坂川(親水施設:ニツ木)



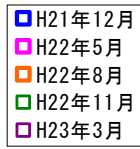
- ・H22.9 調査：ポリ袋などのゴミが流れついていた。風により逆流しているように見える。
- ・H23.2 調査：水量が多く、水の流れが目で確認できた。

六間川(人道橋)

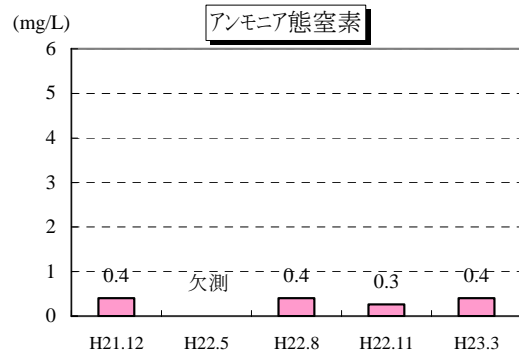
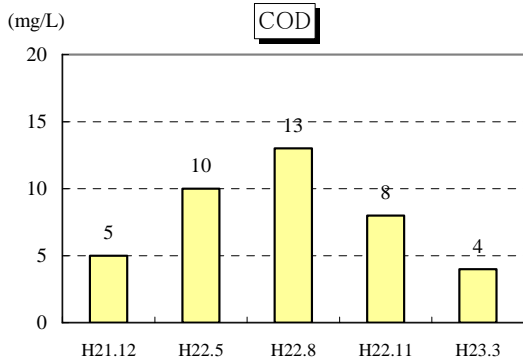
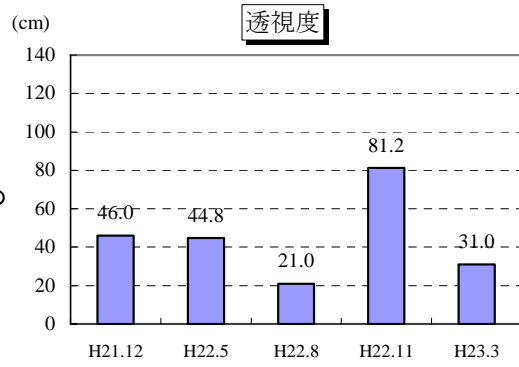
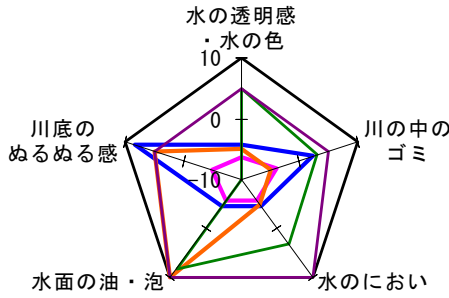


- ・H22.9 調査：水の色は薄い黄色で透視度が低かった。
- ・H23.2 調査：今日は比較的きれいに感じた。

坂川(栄橋)

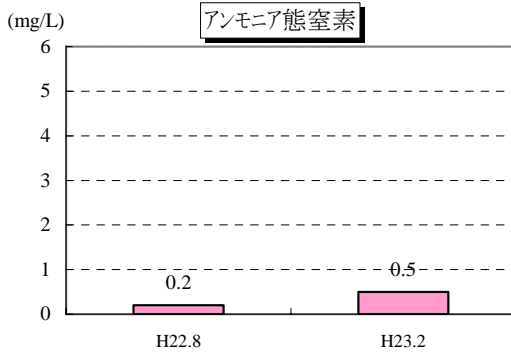
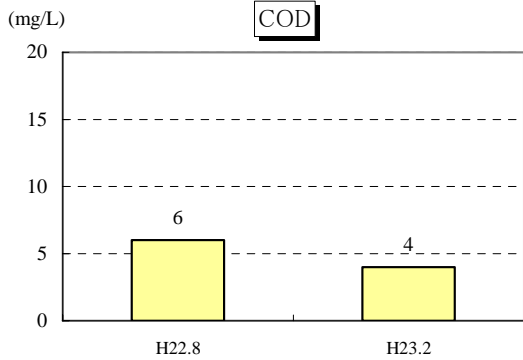
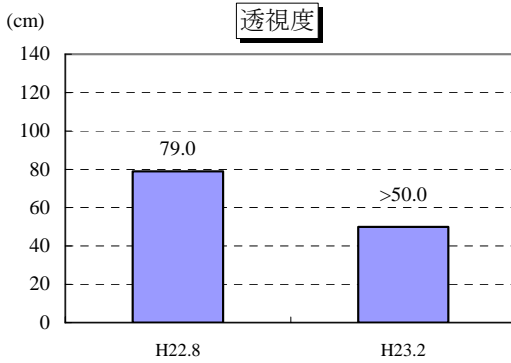
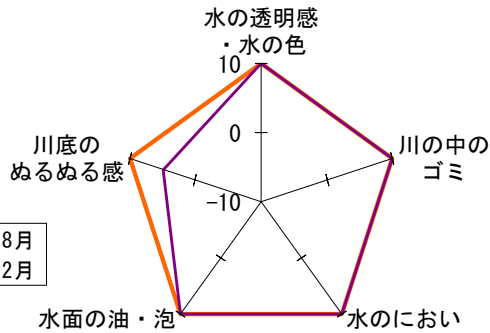
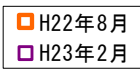


※H22年11月、H23年2月は川底のぬるぬる感欠測



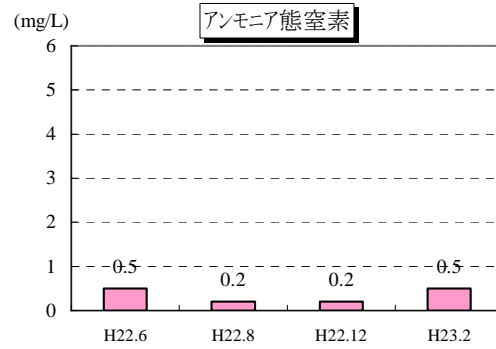
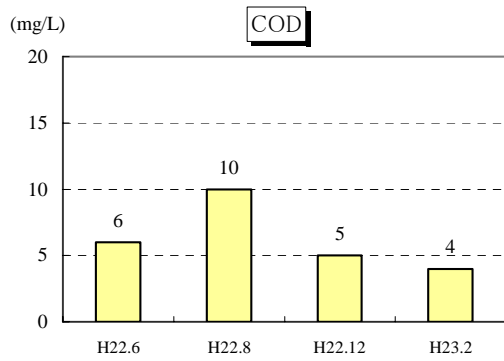
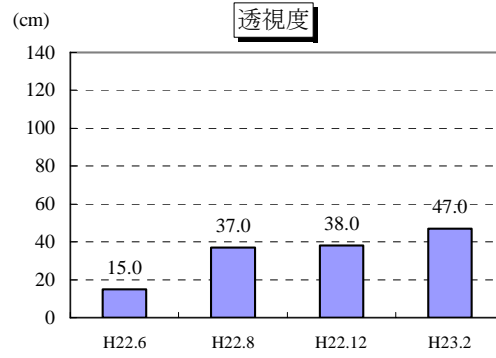
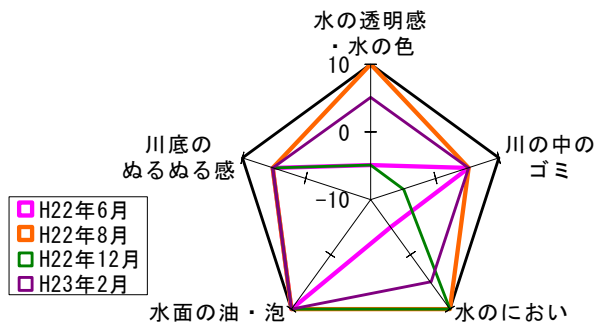
- ・H21.12 調査：油のようなものが浮いていた。ゴミも少しあった。
- ・H22.8 調査：スカムのようなものが浮いていた。

ふれあい松戸川(古ヶ崎付近)



- ・H23.2 調査：栈橋で写真撮影している人がいた。

坂川(レンガ橋下流)



・ H22.6 調査：ふれあい松戸川からの導水が行われていないため、水質がよくない。

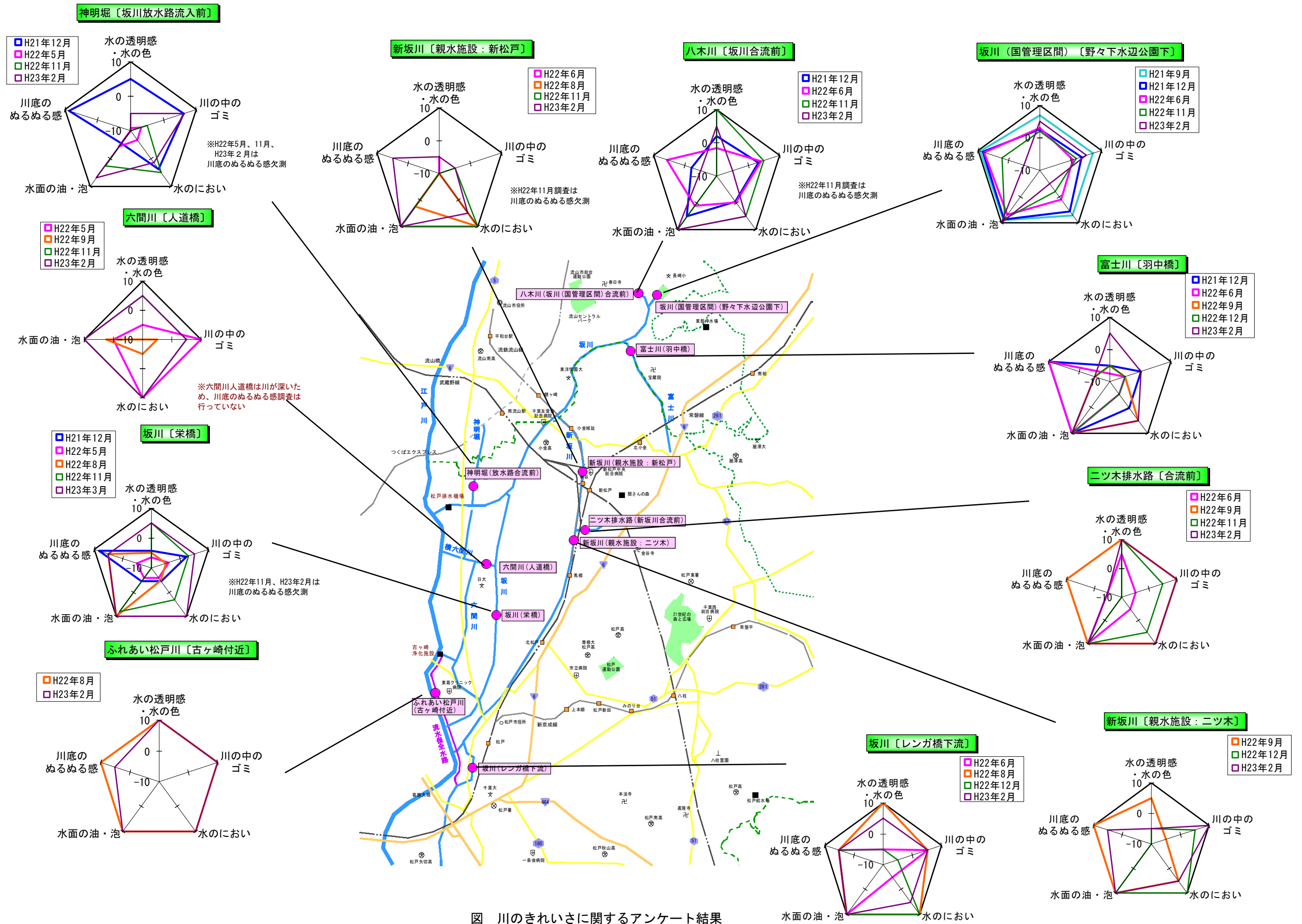


図 川のきれいさに関するアンケート結果

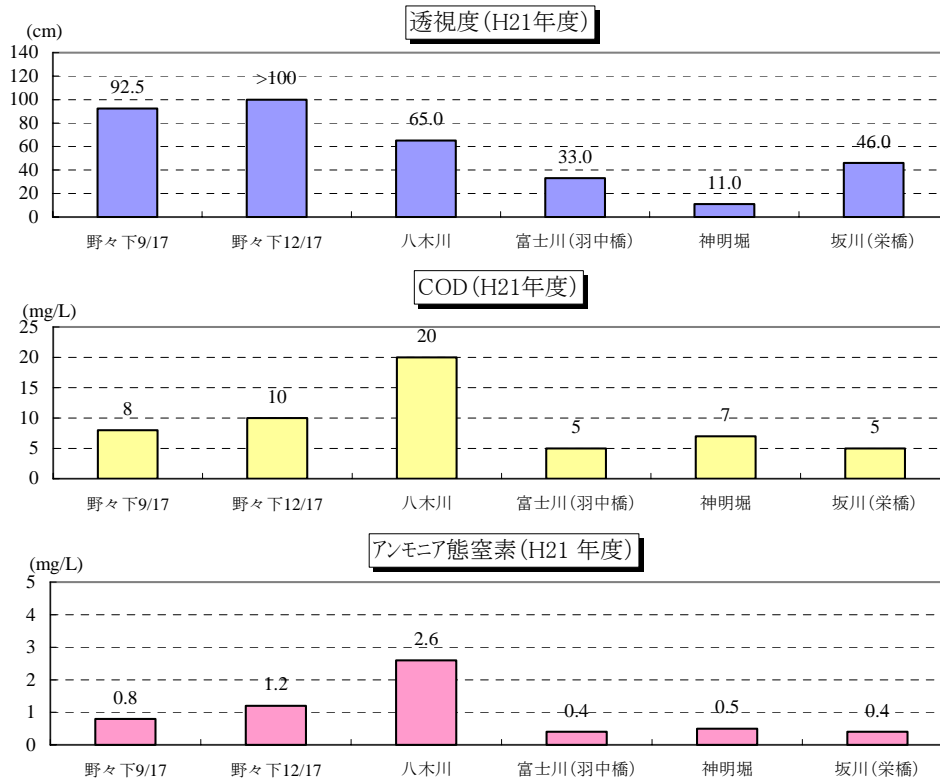


図 水質測定結果 (H21年12月) ※野々下は9月,12月実施

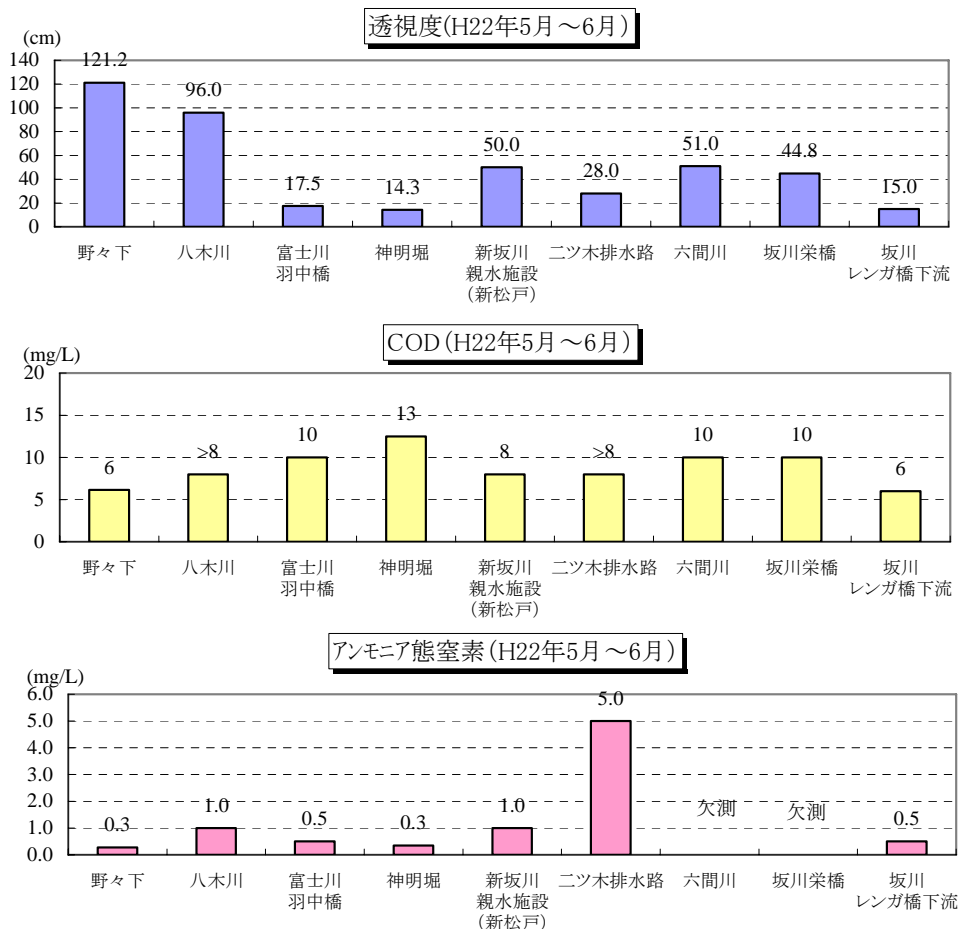


図 水質測定結果 (H22年5月~6月)

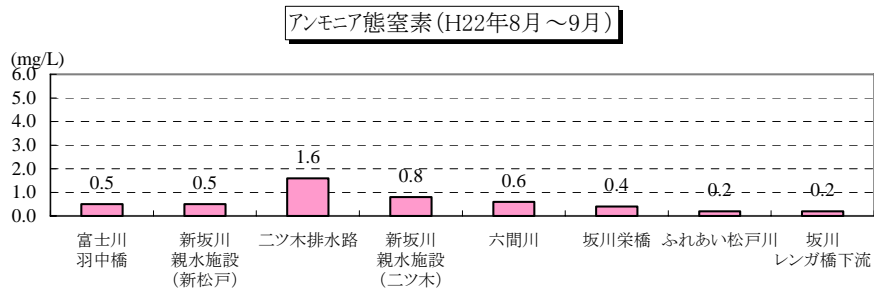
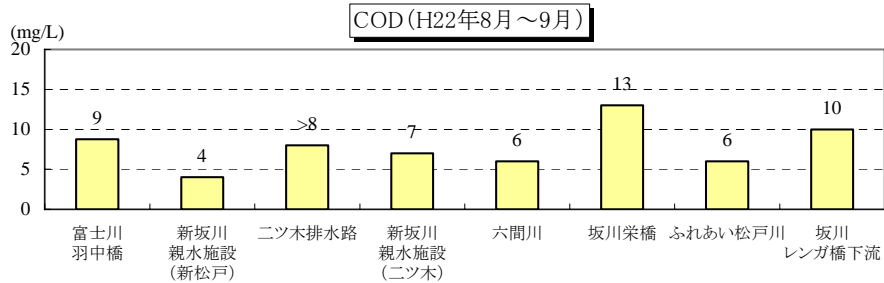
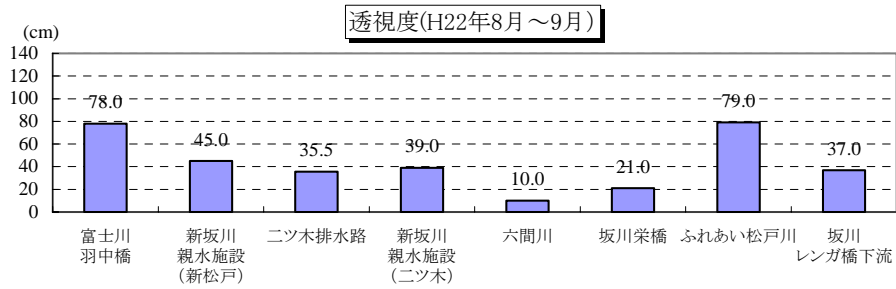


図 水質測定結果 (H22年8月～9月)

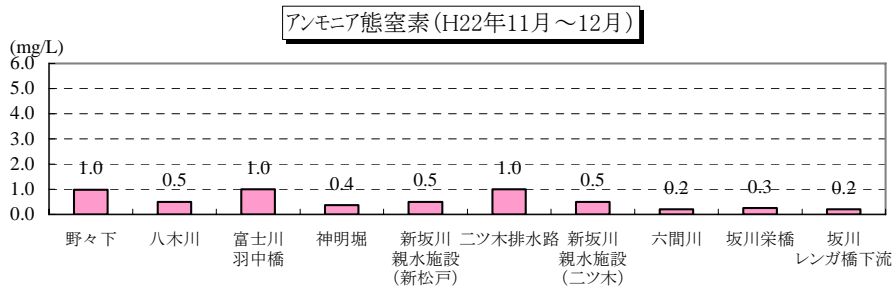
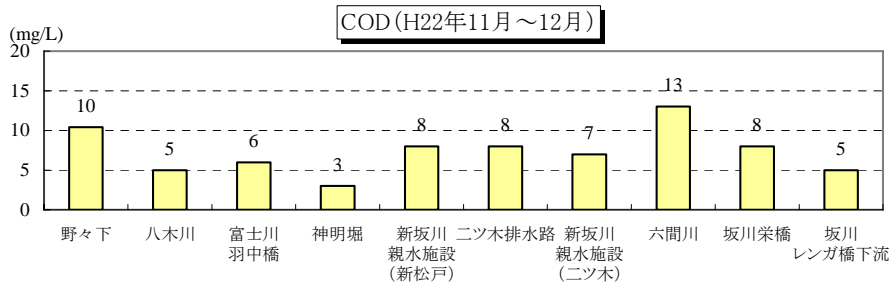
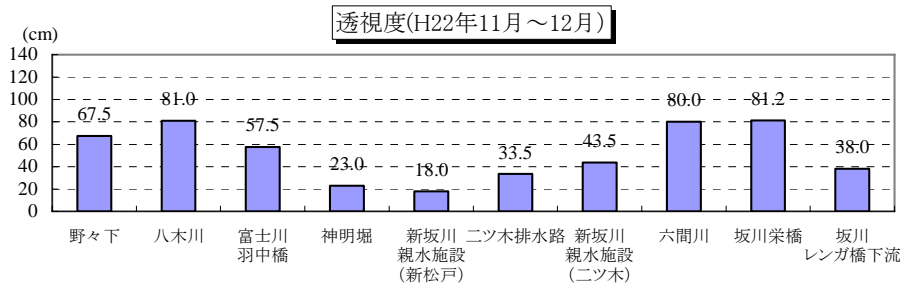


図 水質測定結果 (H22年11月～12月)

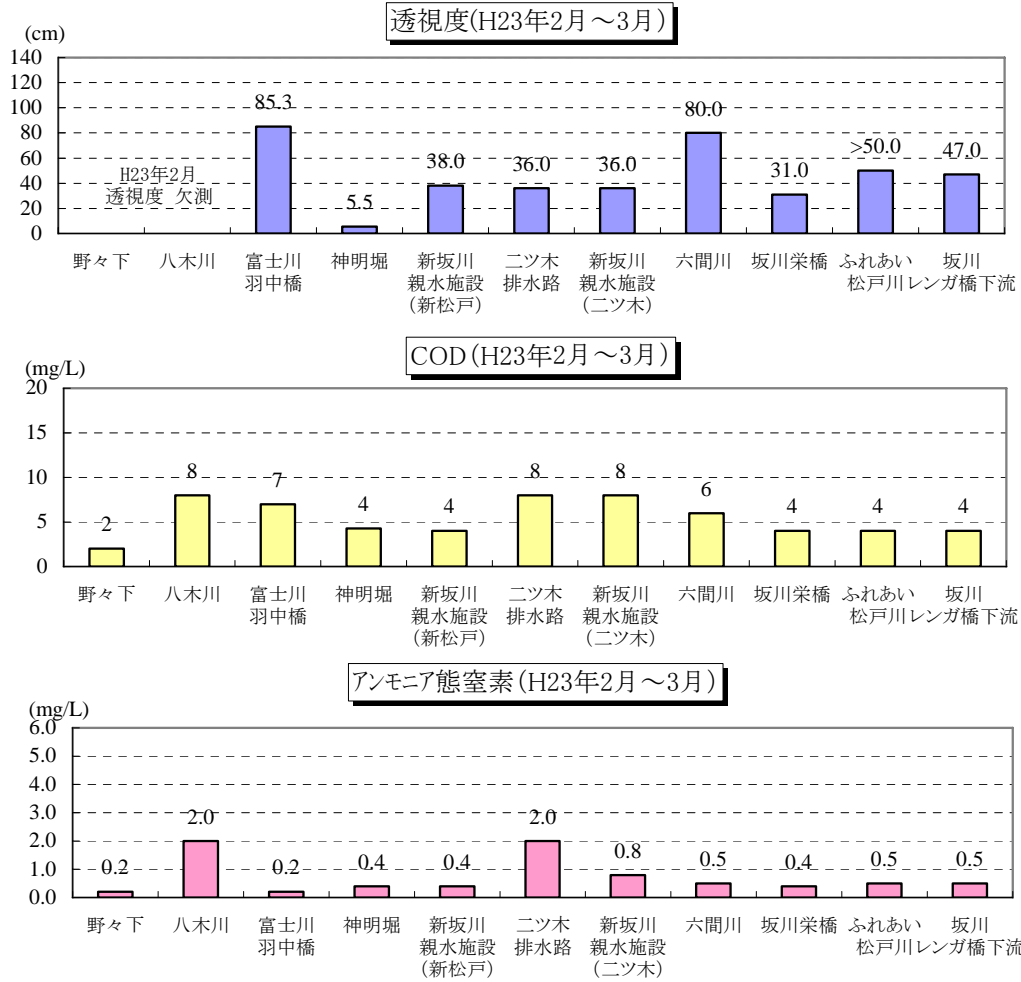


図 水質測定結果 (H23年2月～3月)