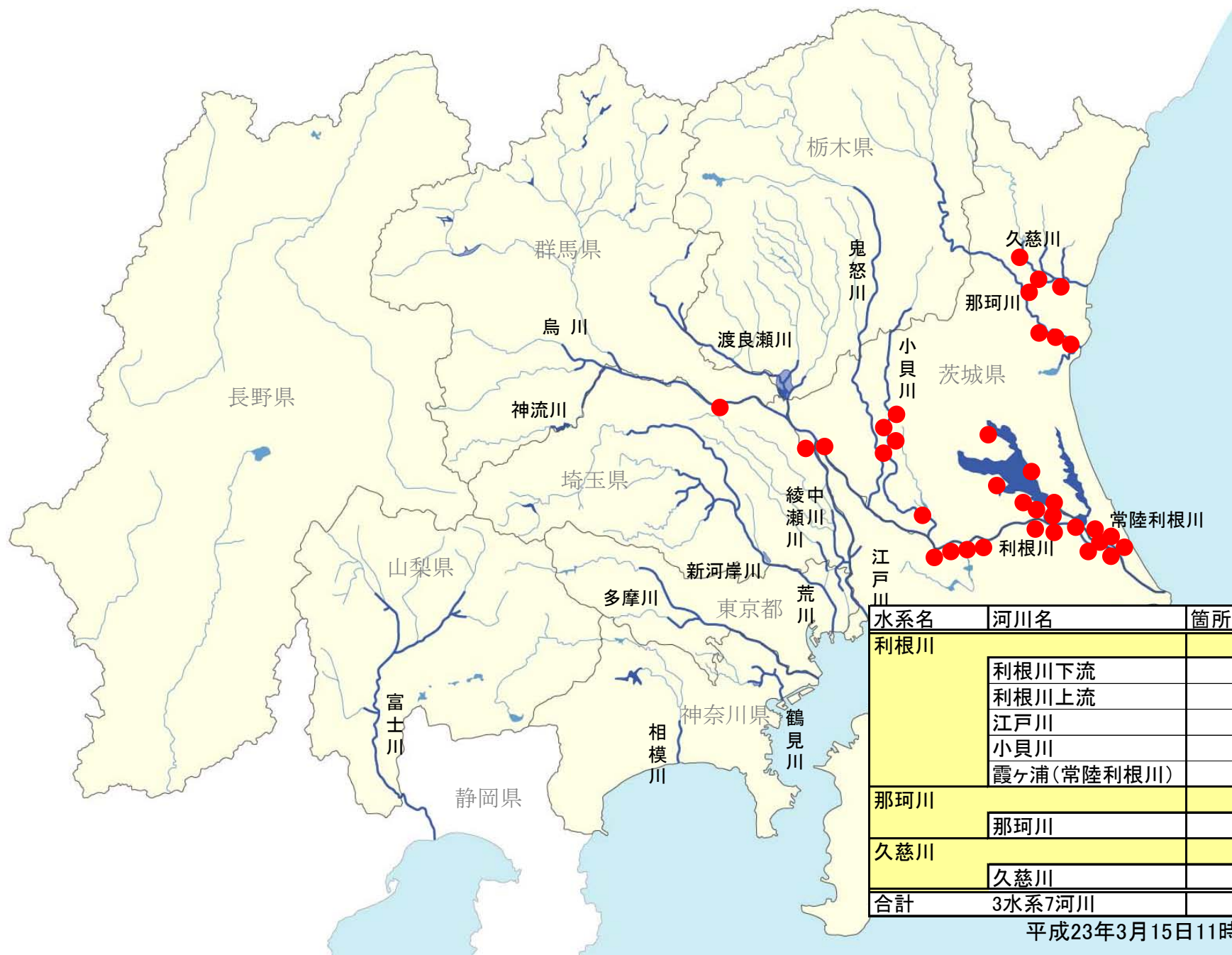


# 東北地方太平洋沖地震 関東地方整備局 直轄河川緊急復旧工事实施状況(速報版)



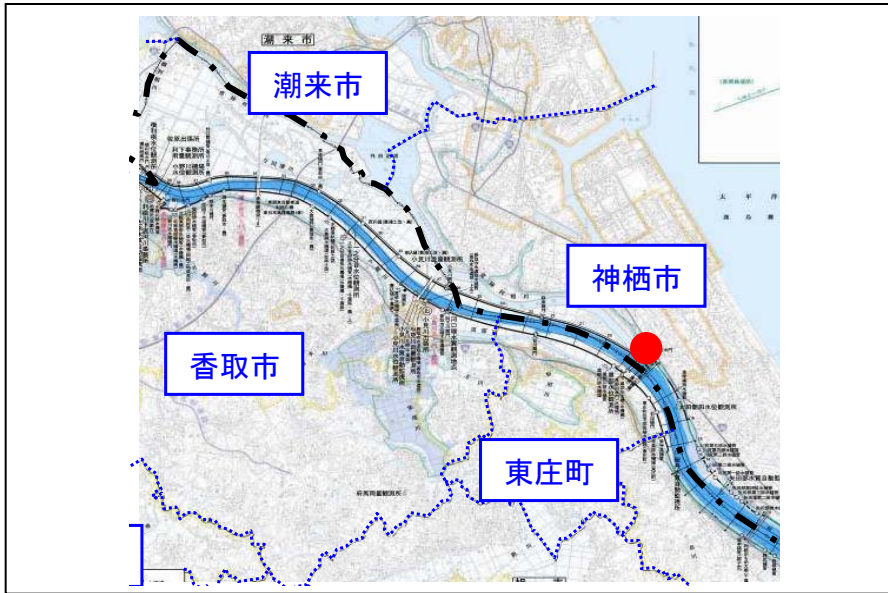
水系名	河川名	箇所数
利根川	利根川下流	8
	利根川上流	1
	江戸川	2
	小貝川	5
	霞ヶ浦(常陸利根川)	12
那珂川	那珂川	4
久慈川	久慈川	3
合計	3水系7河川	35

平成23年3月15日11時現在

# 東北地方太平洋沖地震 直轄河川緊急復旧工事実施状況(速報版)

地先名:茨城県神栖市横須地先  
河川名:利根川下流(左岸18.6k~19.0k)

平成23年3月15日 11:00現在



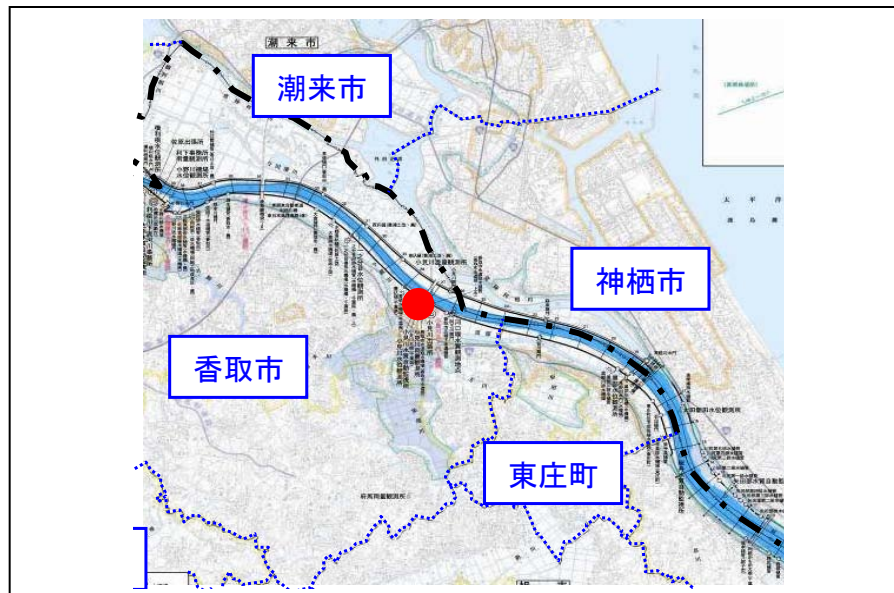
- ・被災内容:堤防陥没L=389m
- ・復旧工法:盛土 約14,000m<sup>3</sup>  
シート張 約5,600m<sup>2</sup>
- ・着手日:平成23年3月13日
- ・工事期間:8日間程度
- ・現在の状況:舗装撤去工



# 東北地方太平洋沖地震 直轄河川緊急復旧工事実施状況(速報版)

地先名:千葉県香取市小見川地先  
河川名:利根川下流(右岸27.1k~27.2k)

平成23年3月15日 11:00現在



①天端沈下状況

被災状況



- ・被災内容:堤防天端沈下L=70m
- ・復旧工法:盛換工法 約1,700m<sup>3</sup>  
シート張り 約810m<sup>2</sup>  
大型土嚢 約210袋
- ・着手日:平成23年3月14日
- ・工事期間:7日間程度
- ・現在の状況:起工測量中

②天端段差状況

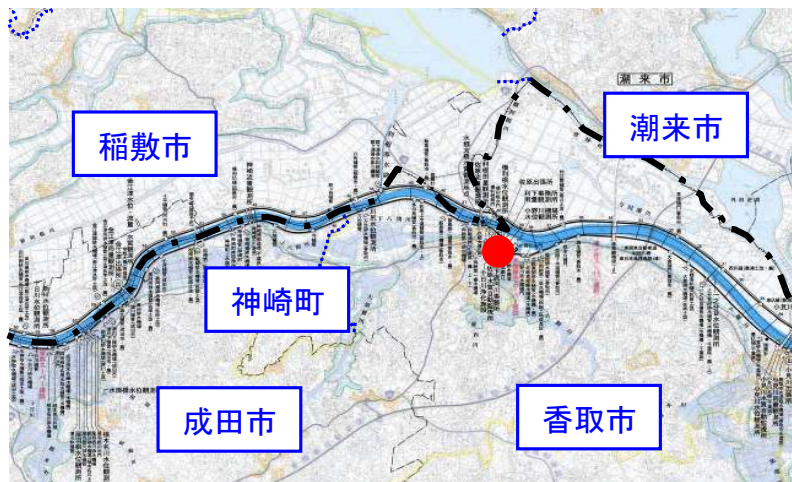
被災状況



# 東北地方太平洋沖地震 直轄河川緊急復旧工事実施状況(速報版)

地先名:千葉県香取市佐原地先  
河川名:利根川下流(右岸38.7k~38.9k)

平成23年3月15日 11:00現在



被災状況



- ・被災内容:堤防天端沈下L=134m
- ・復旧工法:盛換工法 約2,900m<sup>3</sup>  
シート張り 約2,900m<sup>2</sup>  
大型土嚢 約140袋
- ・着手日:平成23年3月14日
- ・工事期間:7日間程度
- ・現在の状況:起工測量中

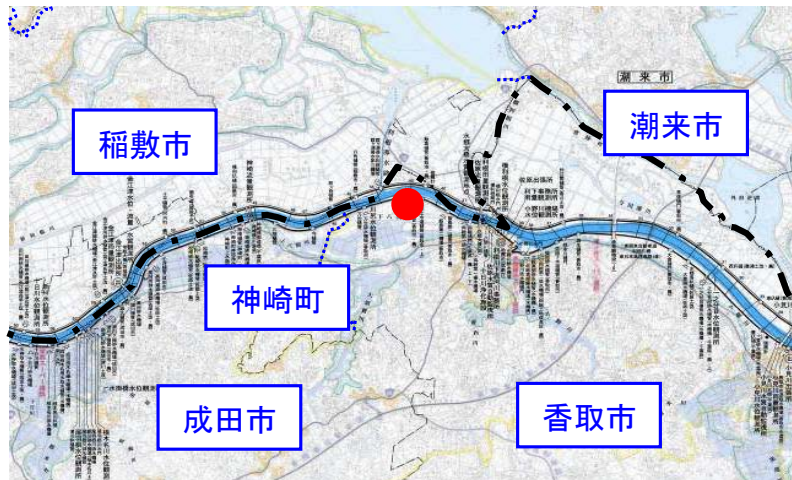
被災状況



# 東北地方太平洋沖地震 直轄河川緊急復旧工事実施状況(速報版)

地先名:千葉県香取市神崎本宿地先  
河川名:利根川下流(右岸49.1k~49.2k)

平成23年3月15日 11:00現在



被災状況



- ・被災内容:堤防天端沈下L=140m
- ・復旧工法:盛換工法 約1,600m<sup>3</sup>  
シート張り 約500m<sup>2</sup>  
大型土嚢 約280袋
- ・着手日:平成23年3月14日
- ・工事期間:10日間程度
- ・現在の状況:起工測量中

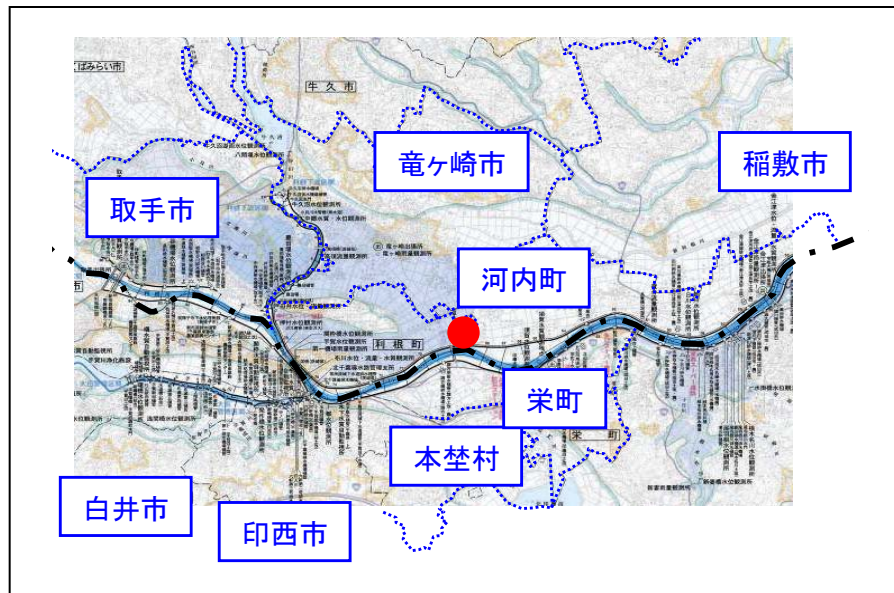
被災状況



# 東北地方太平洋沖地震 直轄河川緊急復旧工事実施状況(速報版)

地先名:茨城県稲敷郡河内町龍ヶ崎町歩地先  
河川名:利根川下流(左岸67.2k~68.0k)

平成23年3月15日 11:00現在



被災状況

- ・被災内容:堤防天端沈下L=550m
- ・復旧工法:盛換工法 約28,000m<sup>3</sup>  
シート張り 約17,000m<sup>2</sup>  
大型土嚢 約1,100袋
- ・着手日:平成23年3月14日
- ・工事期間:17日間程度
- ・現在の状況:起工測量中

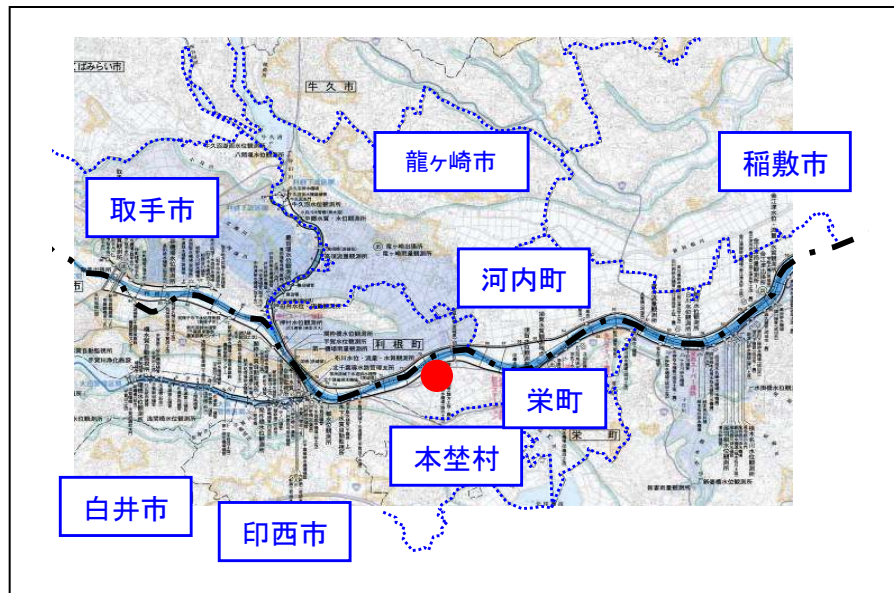


被災状況

# 東北地方太平洋沖地震 直轄河川緊急復旧工事実施状況(速報版)

地先名:千葉県印旛郡栄町請方地先  
河川名:利根川下流(右岸69.1k~69.2k)

平成23年3月15日 11:00現在



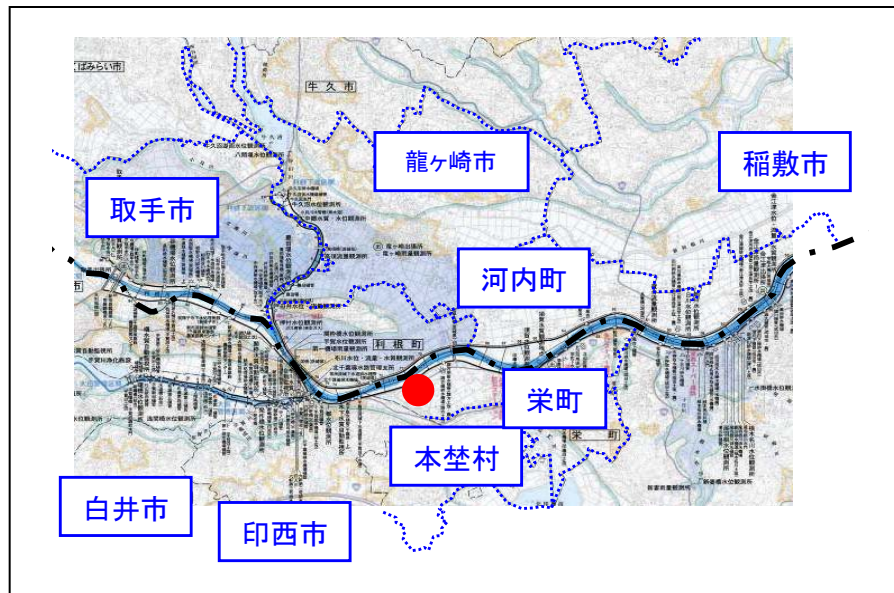
- ・被災内容:堤防天端沈下L=116m
- ・復旧工法:盛換工法 約4,500m<sup>3</sup>  
シート張り 約2,700m<sup>2</sup>  
大型土嚢 約120袋
- ・着手日:平成23年3月14日
- ・工事期間:12日間程度
- ・現在の状況:起工測量中



# 東北地方太平洋沖地震 直轄河川緊急復旧工事実施状況(速報版)

地先名:千葉県印旛郡栄町中谷地先  
河川名:利根川下流(右岸69.7k~70.1k)

平成23年3月15日 11:00現在



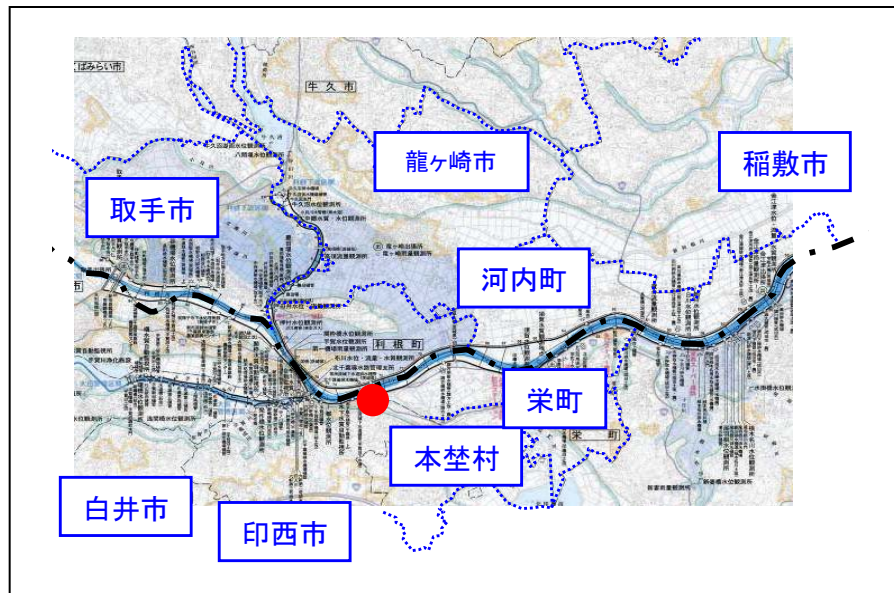
- ・被災内容: 堤防天端沈下L=430m
- ・復旧工法: 盛換工法 約17,000m<sup>3</sup>  
シート張り 約10,000m<sup>2</sup>  
大型土嚢 約430袋
- ・着手日: 平成23年3月14日
- ・工事期間: 14日間程度
- ・現在の状況: 起工測量中



# 東北地方太平洋沖地震 直轄河川緊急復旧工事実施状況(速報版)

地先名:千葉県印旛郡栄町三和地先  
河川名:利根川下流(右岸70.3k~71.0k)

平成23年3月15日 11:00現在



- ・被災内容:堤防天端沈下L=633m
- ・復旧工法:盛換工法 約25,000m<sup>3</sup>  
シート張り 約15,000m<sup>2</sup>  
大型土嚢 約640袋
- ・着手日:3月14日
- ・工事期間:16日間程度
- ・現在の状況:起工測量中



# 東北地方太平洋沖地震 直轄河川緊急復旧工事実施状況(速報版)

地先名: 埼玉県行田市北河原地先  
河川名: 利根川上流(右岸157k)

平成23年3月15日 11:00現在



・被災内容: 福川水門取付護岸 法崩れ

①左岸上流  $L=15\text{m}$

②右岸下流  $L=6.6\text{m}$

・復旧工法: ①袋型根固投入(2t) 約140袋

②袋型根固投入(2t) 約20袋

・着手日: 平成23年3月12日

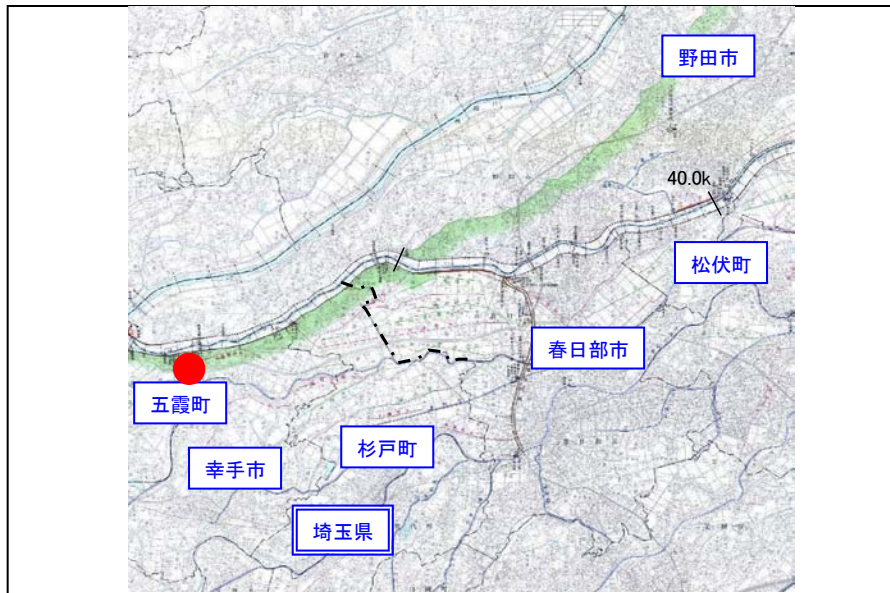
・現在の状況: 平成23年3月13日 完了



# 東北地方太平洋沖地震 直轄河川緊急復旧工事実施状況(速報版)

地先名: 埼玉県幸手市西関宿地先  
河川名: 江戸川(右岸57.6k~57.8k)

平成23年3月15日 11:00現在



被災状況

- ・被災内容: 川裏小段法崩れL=200m
- ・復旧工法: 液状化部盛り換え  
約28,000m<sup>3</sup>
- ・着手日: 平成23年3月12日
- ・工事期間: 27日間程度
- ・現在の状況: 掘削工施工中


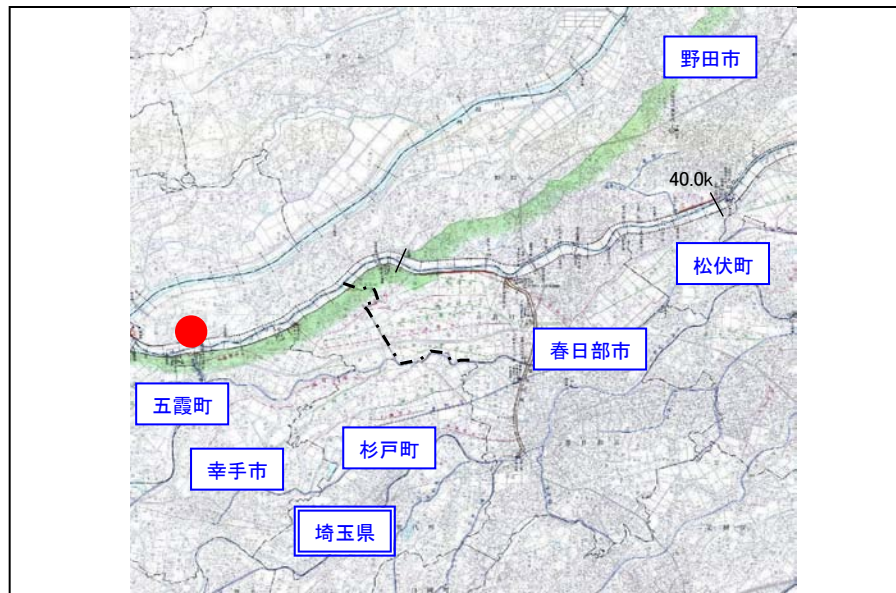


進捗状況


# 東北地方太平洋沖地震 直轄河川緊急復旧工事実施状況(速報版)

地先名:千葉県野田市関宿江戸町地先  
河川名:江戸川(左岸58.0k~58.2k)

平成23年3月15日 11:00現在



- ・被災内容:川表法すべりL=230m
- ・復旧工法:盛換工法 約12,000m<sup>3</sup>  
表層改良 約3,000m<sup>3</sup>
- ・着手日:平成23年3月12日
- ・工事期間:18日間程度
- ・現在の状況:盛土工施工中

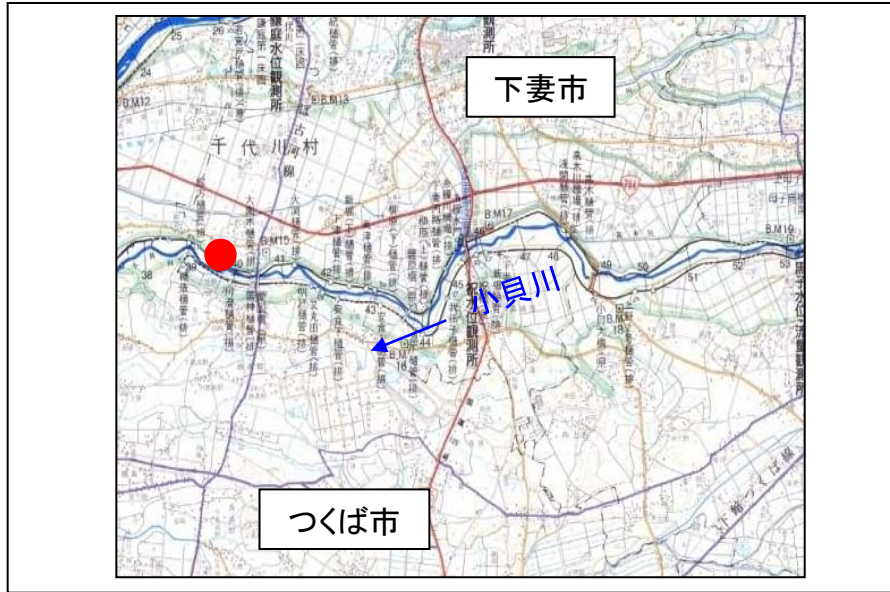


# 東北地方太平洋沖地震 直轄河川緊急復旧工事実施状況(速報版)

地先名:茨城県下妻市鯨地先

平成23年3月15日 11:00現在

河川名:小貝川(右岸39.2k~39.3k)



- ・被災内容:堤防崩れ L=124.5m
- ・復旧工法:盛換工法 約3,700m<sup>3</sup>
- ・着手日:平成23年3月12日
- ・工事期間:5日間程度
- ・現在の状況:掘削工施工中





# 東北地方太平洋沖地震 直轄河川緊急復旧工事実施状況(速報版)

地先名:茨城県常総市上蛇地先  
河川名:小貝川(右岸31.7k~31.8k)

平成23年3月15日 11:00現在



- ・被災内容:堤防クラックL=60m
- ・復旧工法:盛換工法 約5,400m<sup>3</sup>
- ・着手日:平成23年3月14日
- ・工事期間:9日間程度
- ・現在の状況:起工測量中



# 東北地方太平洋沖地震 直轄河川緊急復旧工事実施状況(速報版)

地先名:茨城県つくば市上郷地先  
河川名:小貝川(左岸34.9k~35.0k)

平成23年3月15日 11:00現在



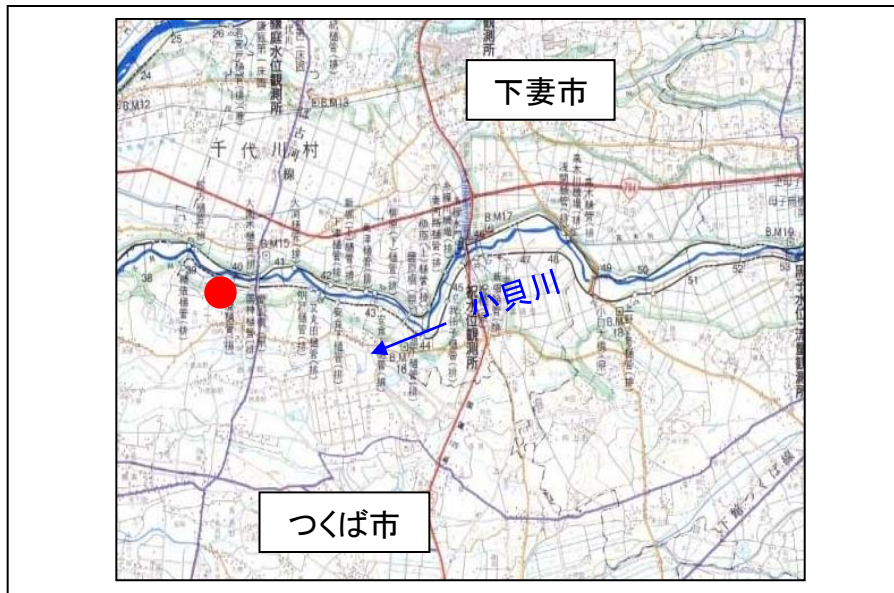
- ・被災内容:堤防クラックL=100m
- ・復旧工法:盛換工法 約7,500m<sup>3</sup>
- ・着手日:平成23年3月14日
- ・工事期間:9日間程度
- ・現在の状況:起工測量中




# 東北地方太平洋沖地震 直轄河川緊急復旧工事実施状況(速報版)

地先名:茨城県つくば市安食地先  
河川名:小貝川(左岸41.9k~42.0k)

平成23年3月15日 11:00現在



- ・被災内容:堤防クラック、沈下L=59m
- ・復旧工法:盛換工法 約4,500m<sup>3</sup>
- ・着手日:平成23年3月14日
- ・工事期間:8日間程度
- ・現在の状況:起工測量中



# 東北地方太平洋沖地震 直轄河川緊急復旧工事実施状況(速報版)

地先名:茨城県水戸市下大野地先  
河川名:那珂川(右岸3.8k~4.5k)

平成23年3月15日 11:00現在



- ・被災内容:堤防天端亀裂L=650m
- ・復旧工法:盛換工法 約18,000m<sup>3</sup>
- ・着手日:平成23年3月15日
- ・工事期間:10日間程度
- ・現在の状況:起工測量中



# 東北地方太平洋沖地震 直轄河川緊急復旧工事実施状況(速報版)

地先名:茨城県水戸市下川原地先  
河川名:那珂川(右岸7.2k~7.3k)

平成23年3月15日 11:00現在



- ・被災内容:堤防川表亀裂L=150m
- ・復旧工法:盛換工法 約2,000m<sup>3</sup>
- ・着手日:平成23年3月15日
- ・工事期間:8日間程度
- ・現在の状況:起工測量中



# 東北地方太平洋沖地震 直轄河川緊急復旧工事実施状況(速報版)

地先名:茨城県水戸市若宮地先  
河川名:那珂川(右岸9.0k~9.7k)

平成23年3月15日 11:00現在



被災状況

- ・被災内容:堤防天端沈下L=665m
- ・復旧工法:盛換工法 約6,000m<sup>3</sup>
- ・着手日:平成23年3月15日
- ・工事期間:12日間程度
- ・現在の状況:起工測量中



被災状況

# 東北地方太平洋沖地震 直轄河川緊急復旧工事実施状況(速報版)

地先名:茨城県常陸大宮市小場地先  
河川名:那珂川(左岸30.0k~31.0k)

平成23年3月15日 11:00現在



- ・被災内容:堤防亀裂 L=1,000m
- ・復旧工法:盛換工法 約4,000m<sup>3</sup>

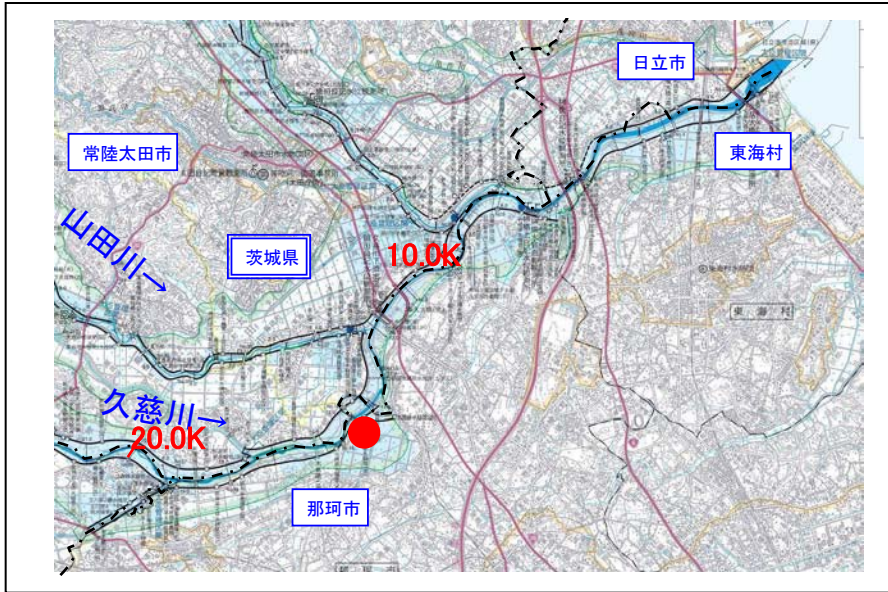
被災調査完了。  
今後、速やかに工事着手予定。



# 東北地方太平洋沖地震 直轄河川緊急復旧工事実施状況(速報版)

地先名:茨城県常陸太田市粟原地先  
河川名:久慈川(右岸14.0k~14.4k)

平成23年3月15日 11:00現在



- ・被災内容:堤防天端沈下、亀裂L=330m
- ・復旧工法:盛換工法 約4,500m<sup>3</sup>
- ・着手日:平成23年3月15日
- ・工事期間:10日間程度
- ・現在の状況:起工測量中

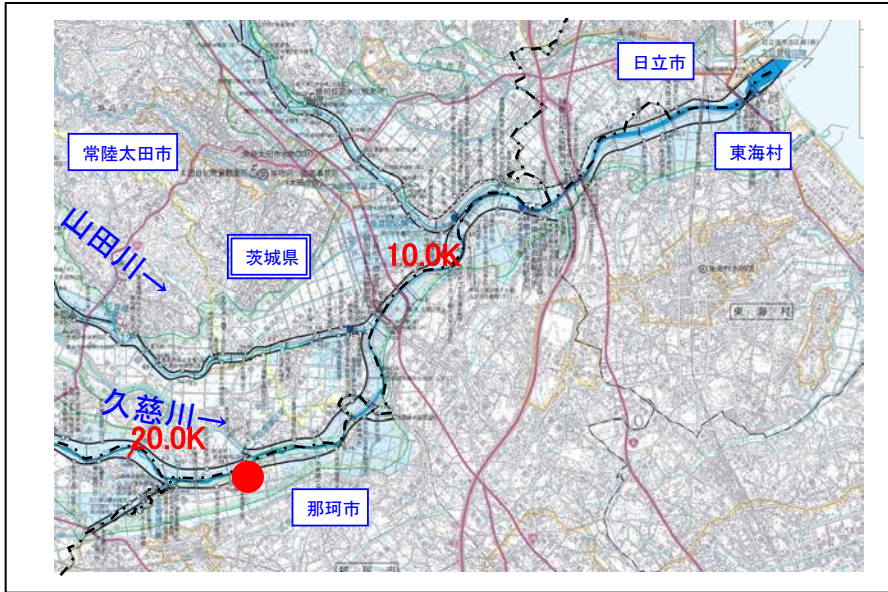


# 東北地方太平洋沖地震 直轄河川緊急復旧工事実施状況(速報版)

地先名:茨城県那珂市鹿島地先

平成23年3月15日 11:00現在

河川名:久慈川(右岸17.5k~18.5k)



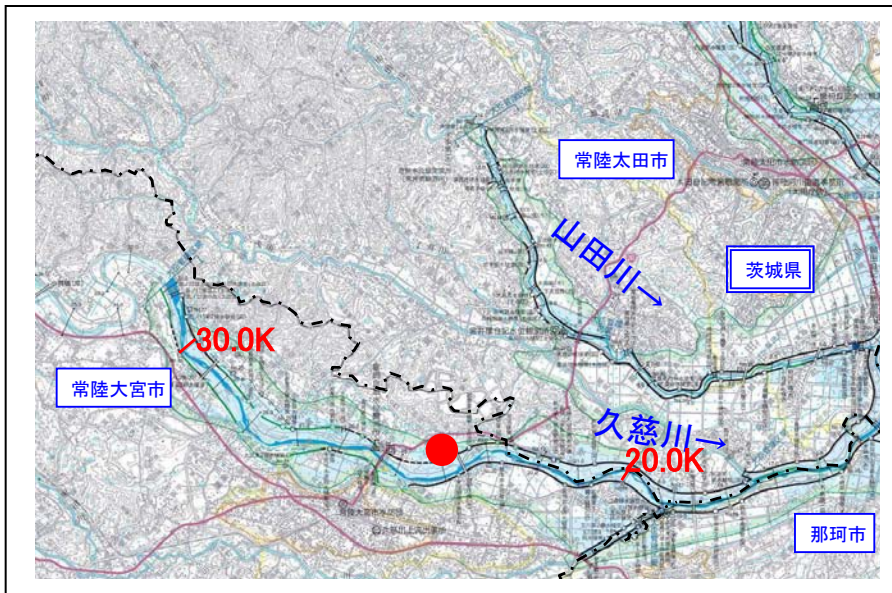
- ・被災内容:堤防天端沈下、亀裂 L=1,000m
- ・復旧工法:盛換工法 約14,000m<sup>3</sup>
- ・着手日:平成23年3月15日
- ・工事期間:9日間程度
- ・現在の状況:起工測量中



# 東北地方太平洋沖地震 直轄河川緊急復旧工事実施状況(速報版)

地先名:茨城県常陸太田市富岡地先  
河川名:久慈川(左岸23.5k~25.0k)

平成23年3月15日 11:00現在



被災状況

- ・被災内容:堤防天端亀裂 L=1,500m
- ・復旧工法:盛換工法 約11,000m<sup>3</sup>
- ・着手日:平成23年3月15日
- ・工事期間:9日間程度
- ・現在の状況:起工測量中



被災状況

# 東北地方太平洋沖地震 直轄河川緊急復旧工事実施状況(速報版)

地先名:茨城県稲敷市本新地先

平成23年3月15日 11:00現在

河川名:常陸利根川 西浦(右岸1.8k~6.0k)



・被災内容:堤防沈下・クラック L=4,250m

・復旧工法:盛換工法 約26,000m<sup>3</sup>

被災調査完了。

今後、速やかに工事着手予定。



# 東北地方太平洋沖地震 直轄河川緊急復旧工事実施状況(速報版)

地先名:茨城県稲敷市尾島地先

平成23年3月15日 11:00現在

河川名:常陸利根川 西浦(右岸7.6k~8.0k)



・被災内容:堤防沈下(液状化)L=400m

・復旧工法:盛換工法 約8,000m<sup>3</sup>

被災調査完了。

今後、速やかに工事着手予定。




# 東北地方太平洋沖地震 直轄河川緊急復旧工事実施状況(速報版)

地先名:茨城県稲敷郡美浦村余郷入地先

平成23年3月15日 11:00現在

河川名:常陸利根川 西浦(右岸26.3k~26.5k)



被災状況

・被災内容:堤防沈下・亀裂 L=250m

・復旧工法:盛換工法 約3,000m<sup>3</sup>

被災調査完了。

今後、速やかに工事着手予定。



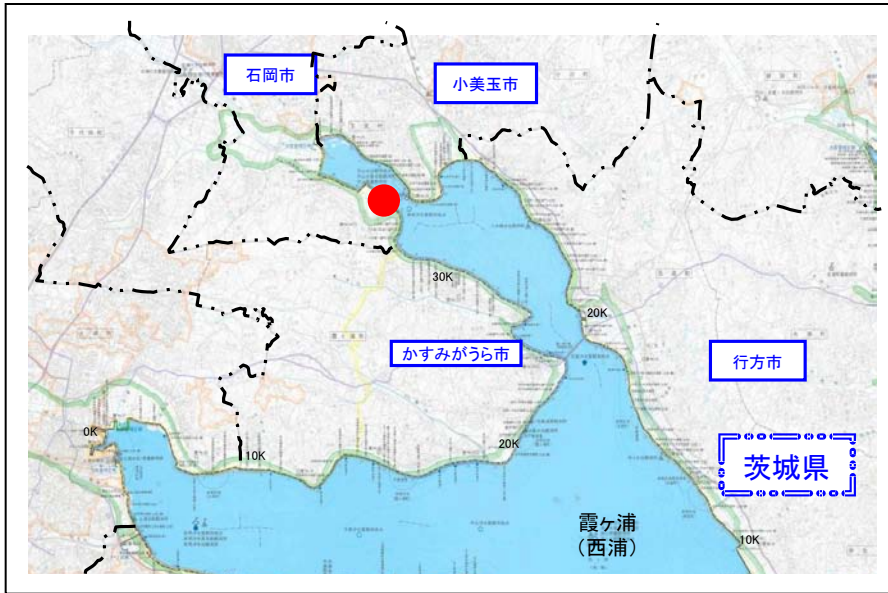
被災状況

# 東北地方太平洋沖地震 直轄河川緊急復旧工事実施状況(速報版)

地先名:茨城県石岡市井関地先

平成23年3月15日 11:00現在

河川名:常陸利根川 西浦(中岸33.1k~34.0k)



・被災内容:堤防沈下・亀裂L=900m

・復旧工法:盛換工法 約10,000m<sup>3</sup>

被災調査完了。

今後、速やかに工事着手予定。



# 東北地方太平洋沖地震 直轄河川緊急復旧工事実施状況(速報版)

地先名:茨城県行方市小高地先

平成23年3月15日 11:00現在

河川名:常陸利根川 西浦(左岸8.0k~10.0k)



・被災内容:堤防沈下・クラック L=2,000m

・復旧工法:盛換工法 約8,000m<sup>3</sup>

被災調査完了。

今後、速やかに工事着手予定。



# 東北地方太平洋沖地震 直轄河川緊急復旧工事実施状況(速報版)

地先名:茨城県神栖市息栖地先

平成23年3月15日 11:00現在

河川名:常陸利根川 常陸川(左岸10.8k~11.0k)



・被災内容:堤防沈下(樋管上下流)

・復旧工法:シート張工 約60m<sup>3</sup>  
土嚢設置 約60m<sup>3</sup>

被災調査完了。

今後、速やかに工事着手予定。

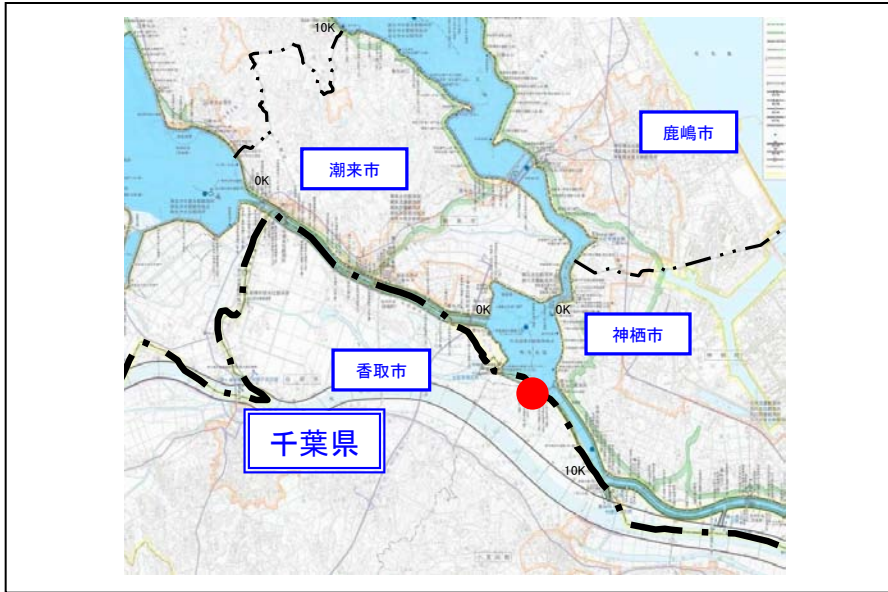


# 東北地方太平洋沖地震 直轄河川緊急復旧工事実施状況(速報版)

地先名:千葉県香取市一ノ分目地先

平成23年3月15日 11:00現在

河川名:常陸利根川 外浪逆浦(右岸0.8k~1.2k)



・被災内容:護岸破損L=400m

・復旧工法:シート張工 約800m<sup>3</sup>  
土嚢設置 約800m<sup>3</sup>

被災調査完了。

今後、速やかに工事着手予定。

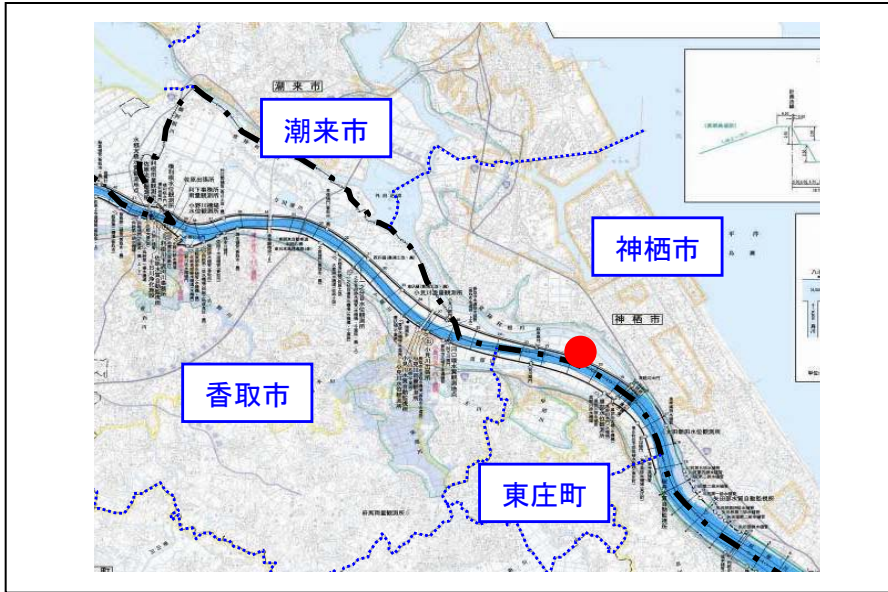


# 東北地方太平洋沖地震 直轄河川緊急復旧工事実施状況(速報版)

地先名:茨城県神栖市日川地先

平成23年3月15日 11:00現在

河川名:常陸利根川 常陸川(右岸2.5k~5.0k)



・被災内容:護岸陥没L=2,500m

・復旧工法:盛換工法 約5,000m<sup>3</sup>

被災調査完了。

今後、速やかに工事着手予定。

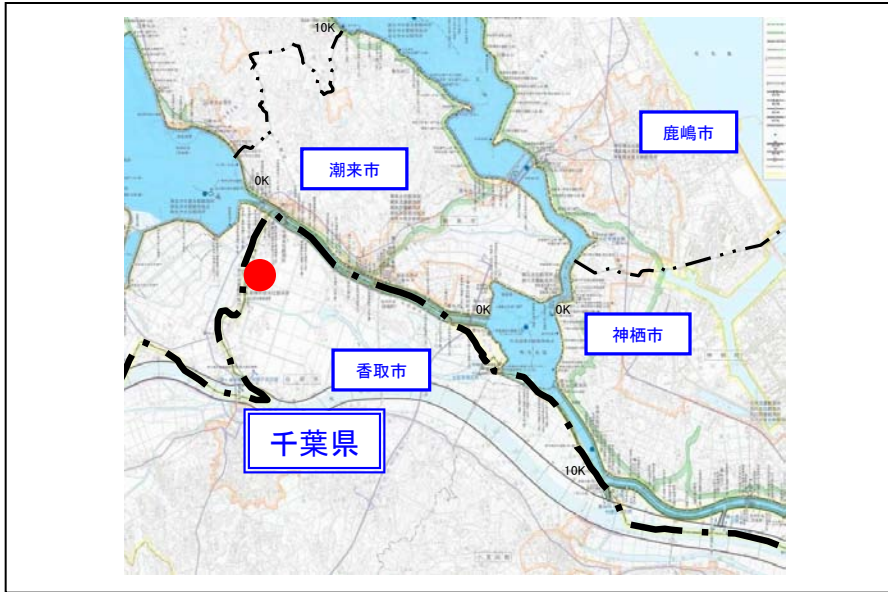


# 東北地方太平洋沖地震 直轄河川緊急復旧工事実施状況(速報版)

地先名:千葉県香取市安筋川地先

平成23年3月15日 11:00現在

河川名:常陸利根川 横利根川(左岸4.5k~4.6k)



・被災内容:堤防沈下・陥没L=100m

・復旧工法:盛換工法 約400m<sup>3</sup>

被災調査完了。

今後、速やかに工事着手予定。

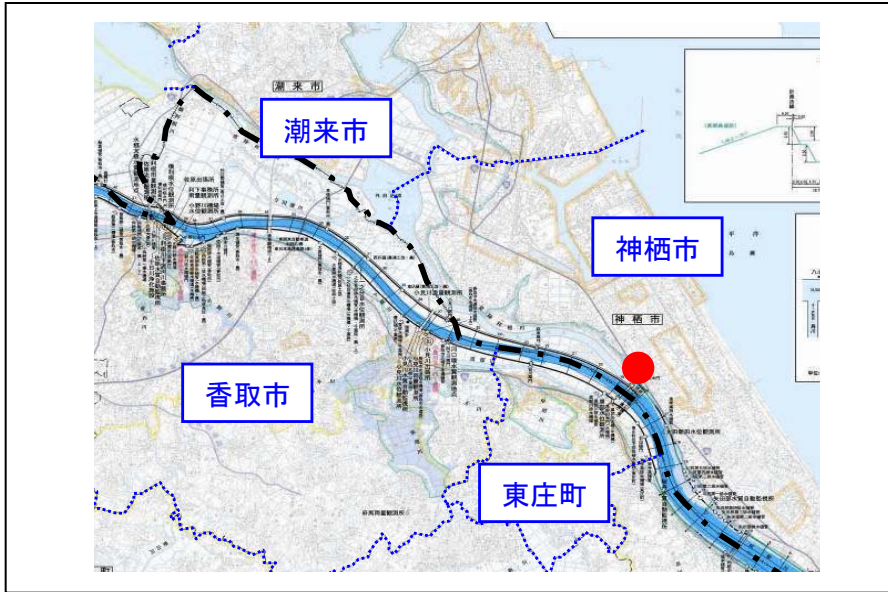


# 東北地方太平洋沖地震 直轄河川緊急復旧工事実施状況(速報版)

地先名:茨城県神栖市横瀬地先

平成23年3月15日 11:00現在

河川名:常陸利根川 常陸川(左岸1.0k~1.5k)



・被災内容:堤防陥没・クラックL=500m

・復旧工法:盛換工法 約3,000m<sup>3</sup>

被災調査完了。

今後、速やかに工事着手予定。

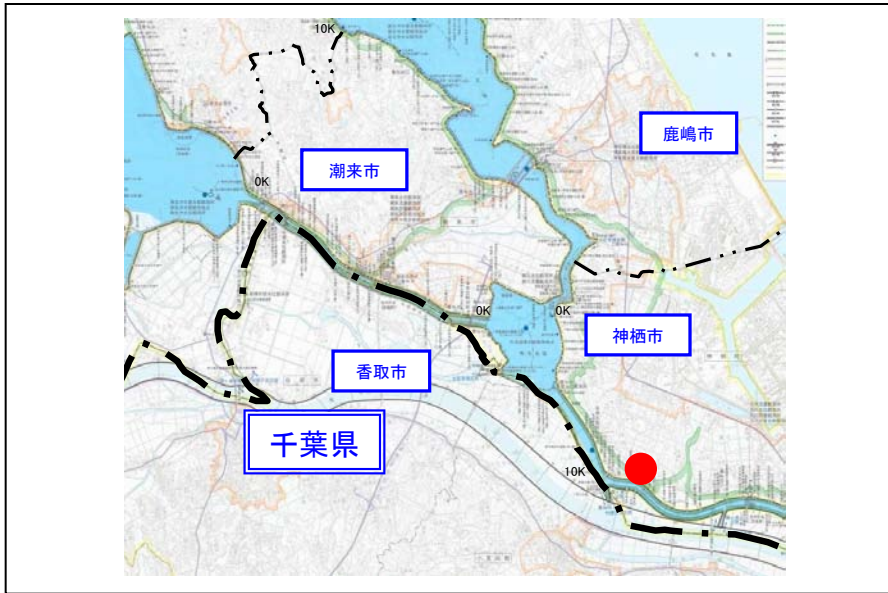


# 東北地方太平洋沖地震 直轄河川緊急復旧工事実施状況(速報版)

地先名:茨城県神栖市高浜地先

平成23年3月15日 11:00現在

河川名:常陸利根川 常陸川(左岸8.0k~8.1k)




・被災内容:堤防川表法面亀裂L=100m

・復旧工法:盛換工法 約300m<sup>3</sup>

被災調査完了。

今後、速やかに工事着手予定。

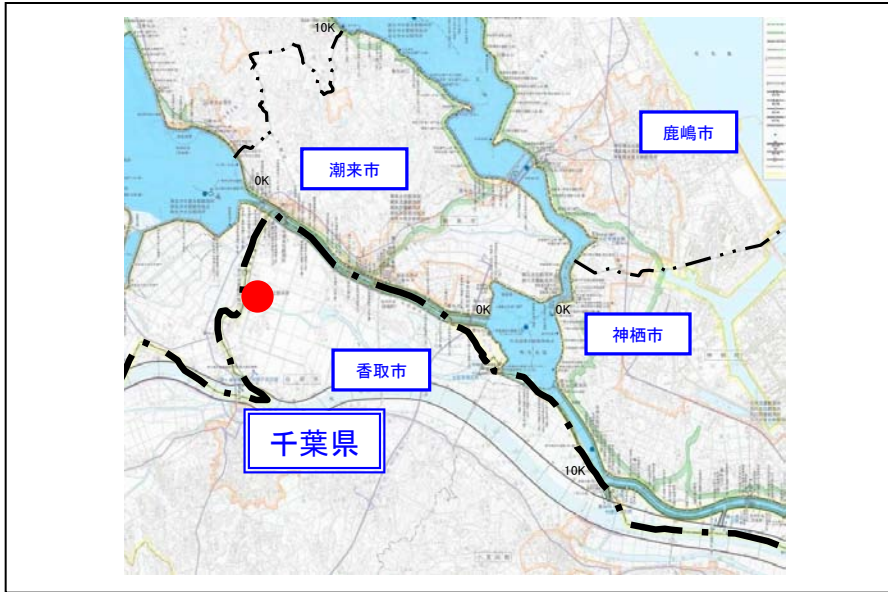


# 東北地方太平洋沖地震 直轄河川緊急復旧工事実施状況(速報版)

地先名:千葉県香取市筈島地先

平成23年3月15日 00:00現在

河川名:常陸利根川 横利根川(左岸2.7k~2.8k)



・被災内容:護岸沈下L=100m

・復旧工法:盛換工法 約200m<sup>3</sup>

被災調査完了。

今後、速やかに工事着手予定。

