

ウ. 太郎右衛門自然再生地の旧流路縦断面図並びに堆積土厚

平成15年度（2003年度）の測量及びボーリング調査によって得られた縦断面図及び旧流路内に堆積している土砂等の厚みを以下にまとめた。

凡例	
右岸地盤高	-----
左岸地盤高	-----
河床高	=====

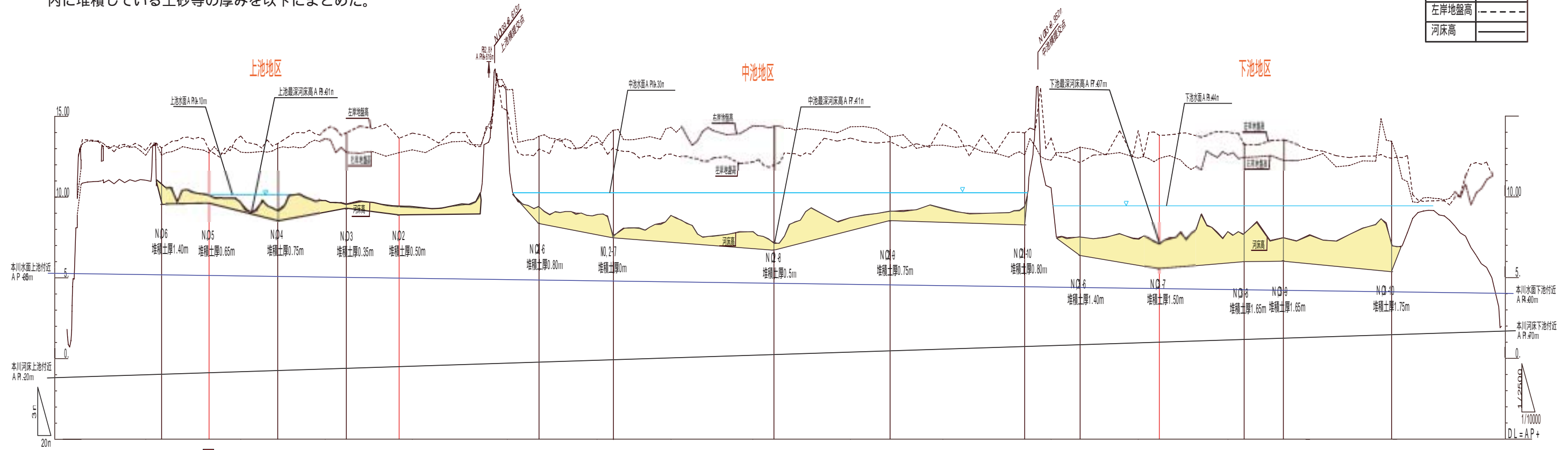
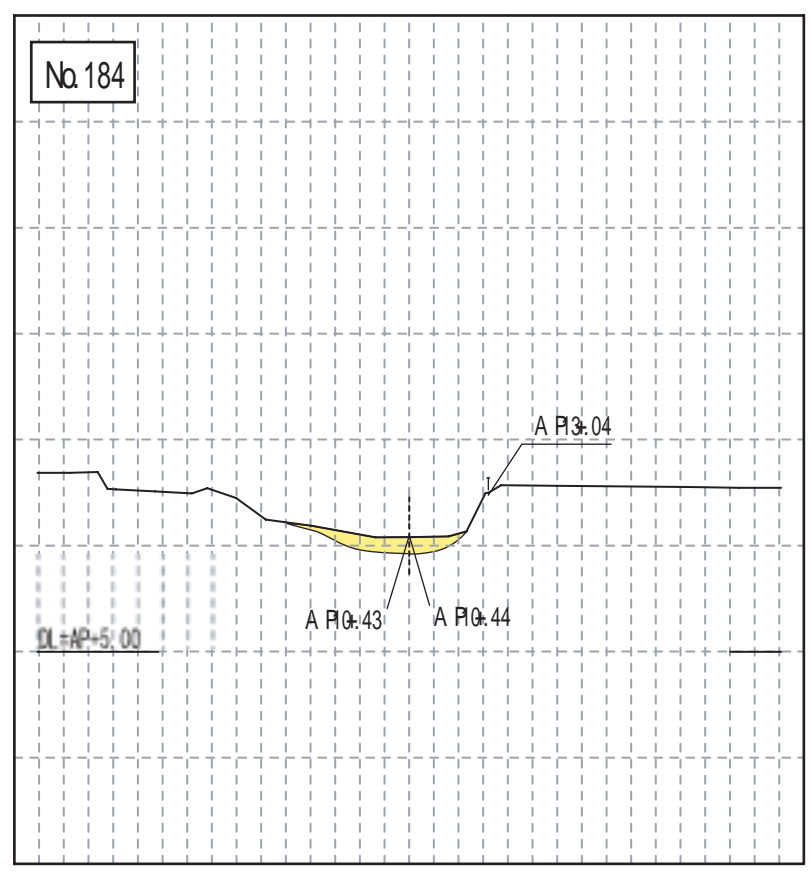


図1-10 旧流路縦断面図（堆積土厚）



堆積土の縦断面図は、ボーリング結果の堆積土厚をつなげ、縦断面測量図に重ねたたものであり、ボーリング調査地点間の堆積土厚は実際と異なる場合がある。

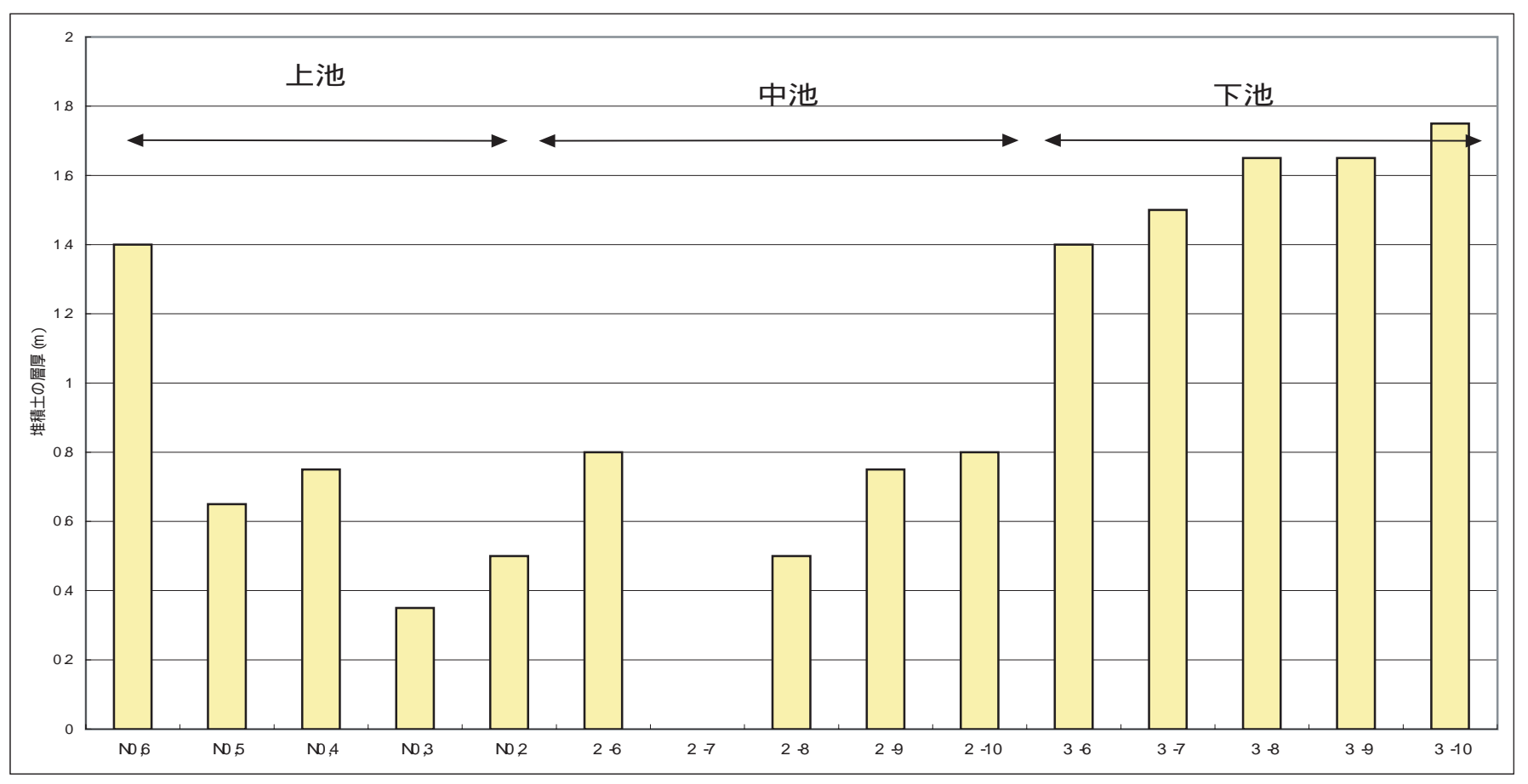


図1-11 ボーリング調査地点毎の堆積土厚