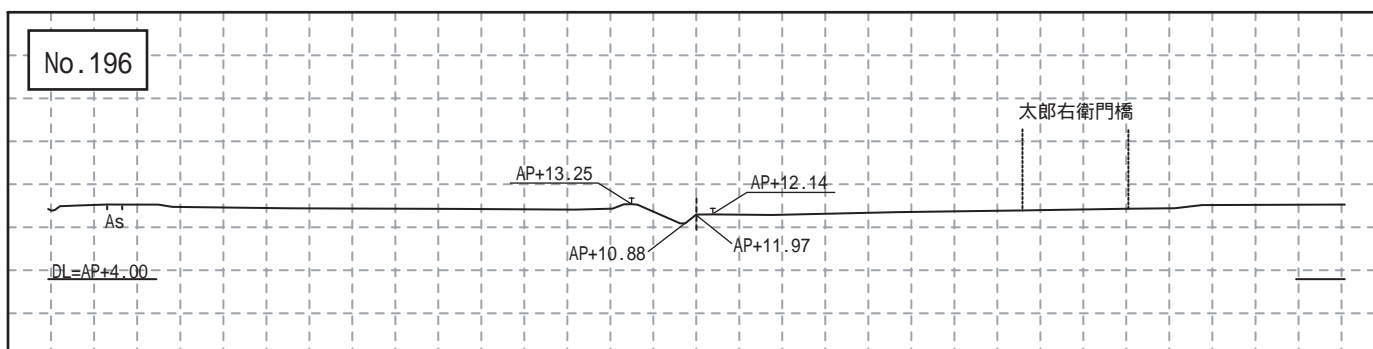
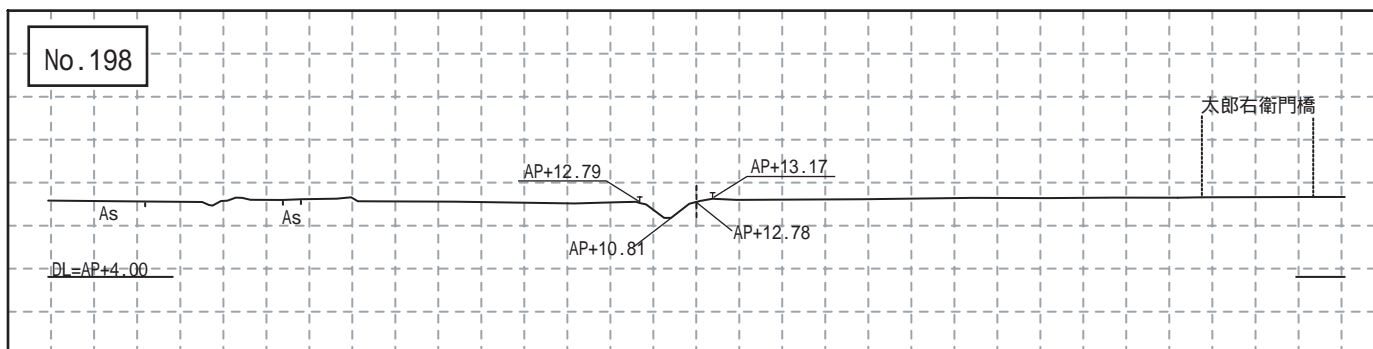
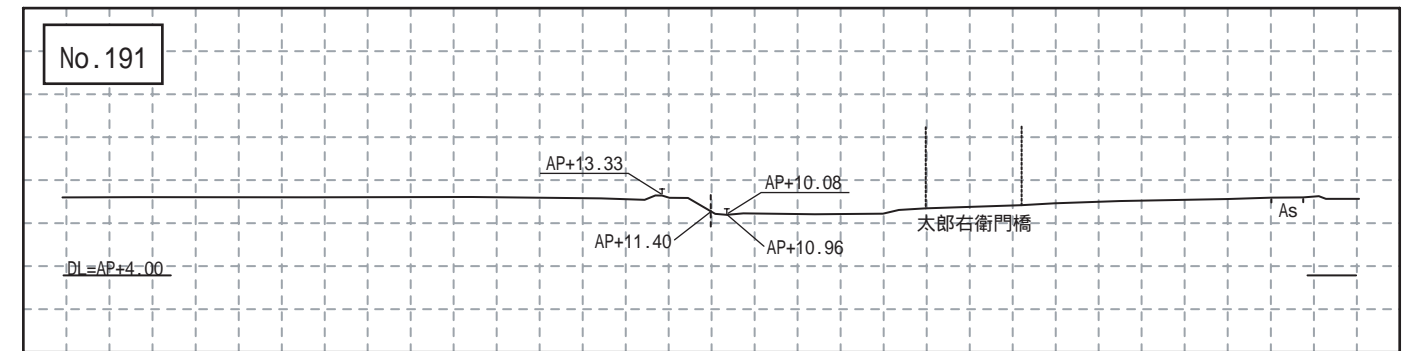
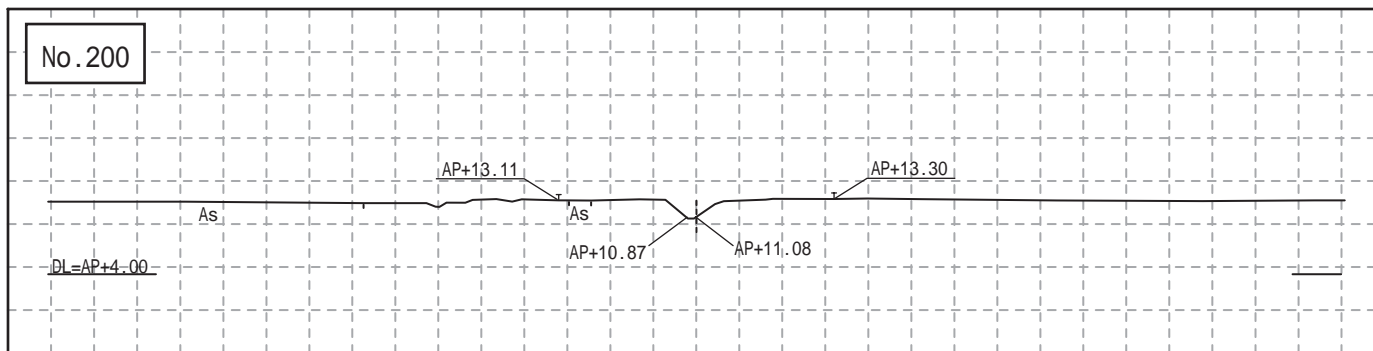
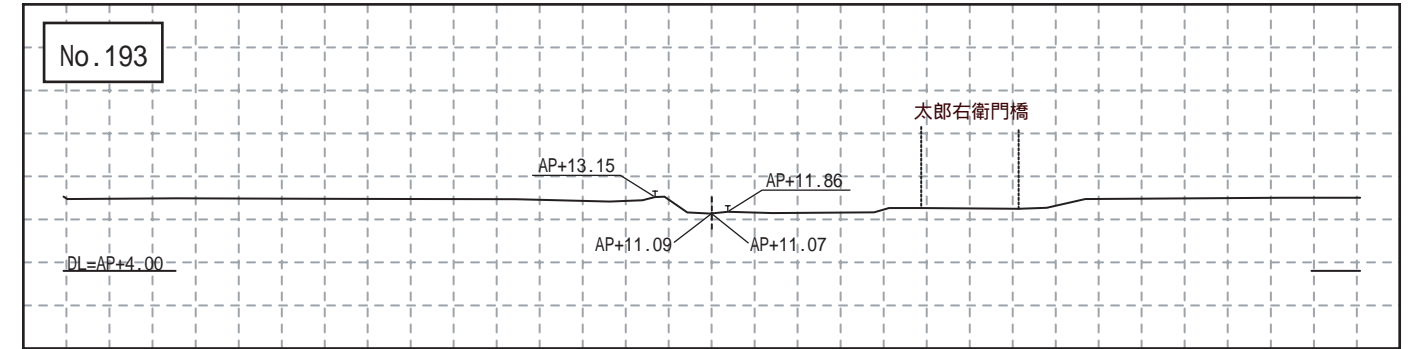
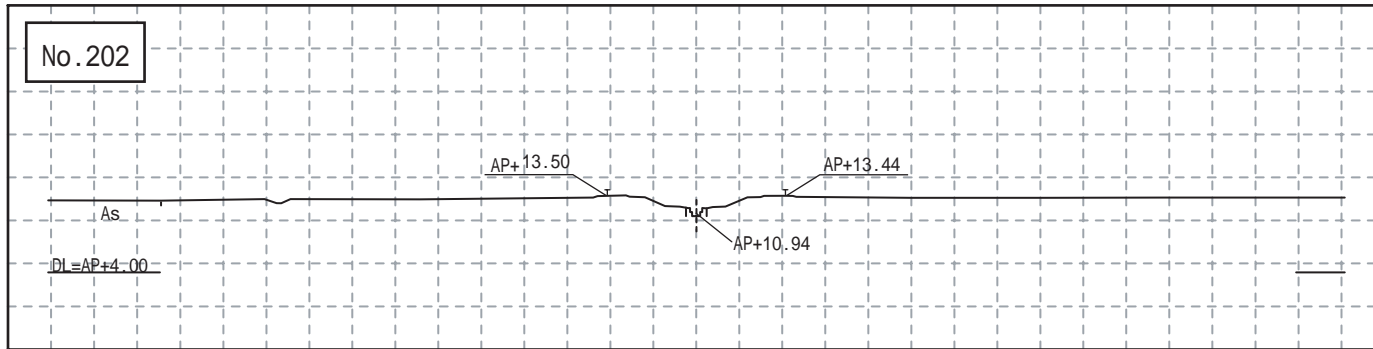
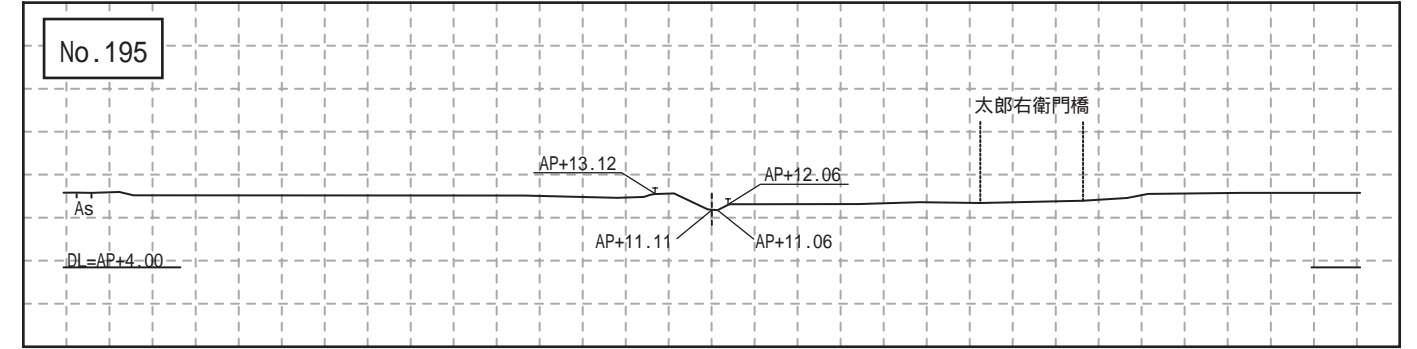
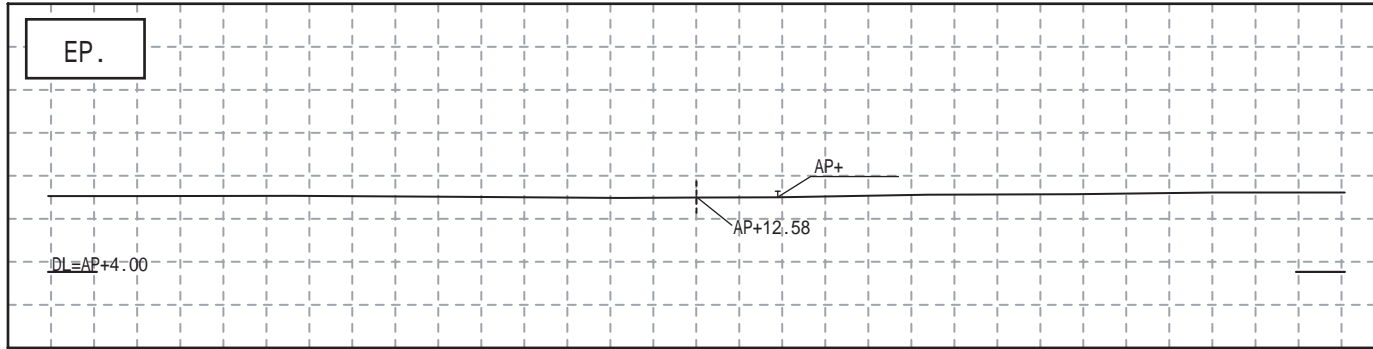


(5) 横断面図

上池横断面図



5m
5m
メッシュの1マスは5m

AS : アスファルト(道路)

A.P. : Arakawa Peilの略。東京湾壺岸島量水標零位を基準とし、荒川の水位の基準となっている。
 なお、日本の基本水準面(標高)は”T.P. ± 0m”としており、
 A.P. ± 0m = T.P. - 1.134mとなっている。