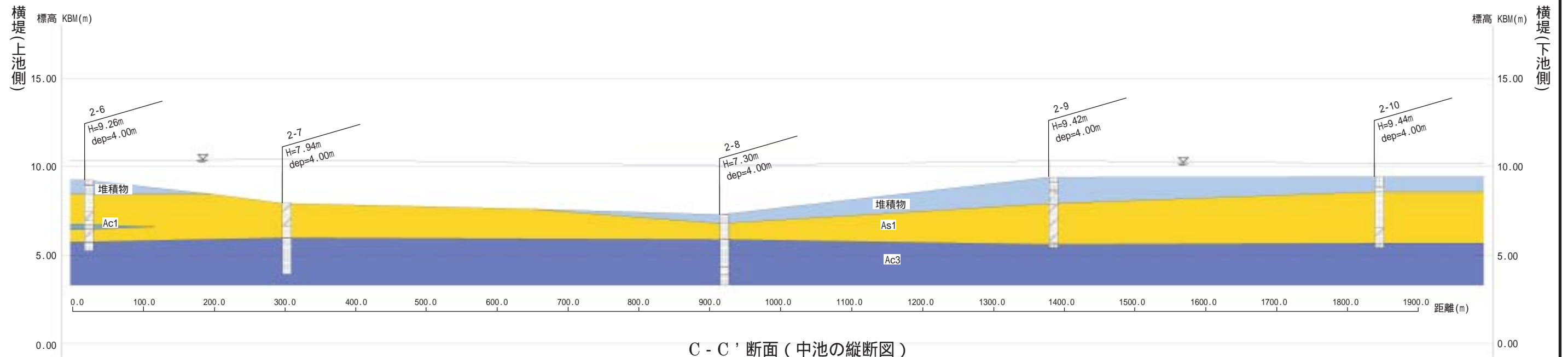
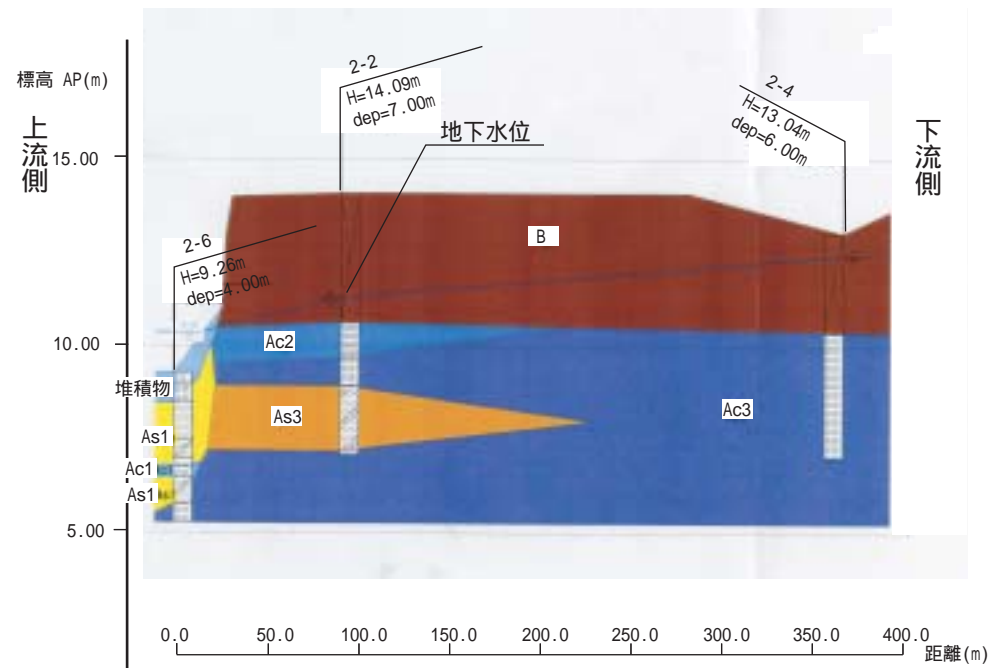


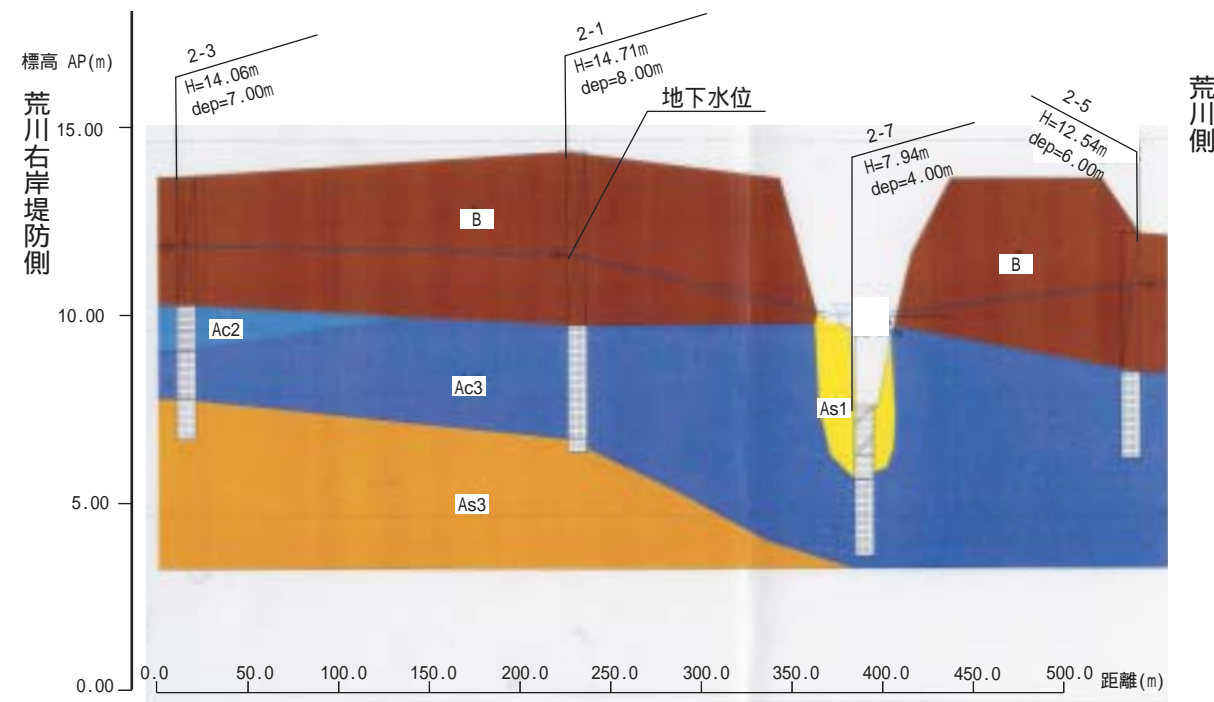
土質縦断面図（中池）



C - C' 断面（中池の縦断面図）



E - E' 断面（中池上流側～下流側の横断面図）



F - F' 断面（中池下流側荒川右岸堤防～中池の横断面図）

地層番号表			
地層名	地層記号	主な土質名	
表土・盛土層	B	砂質シルト シルト 粘土質シルト	
河川堆積物	Ld	ヘドロ、シルト 砂質シルト 砂質シルト	
旧河床堆積物	第一砂質土層	A-1	細砂 中砂 粗砂
	第一粘性土層	A-2	シルト 砂質シルト 砂質シルト
旧河床堆積物	第二粘性土層	A-3	砂質シルト シルト 粘土質シルト
	第二砂質土層	A-4	細砂 中砂 粗砂
扇状地堆積物	第三粘性土層	A-5	シルト 粘土質シルト
扇状地堆積物	第三砂質土層	A-6	細砂 中砂 粗砂