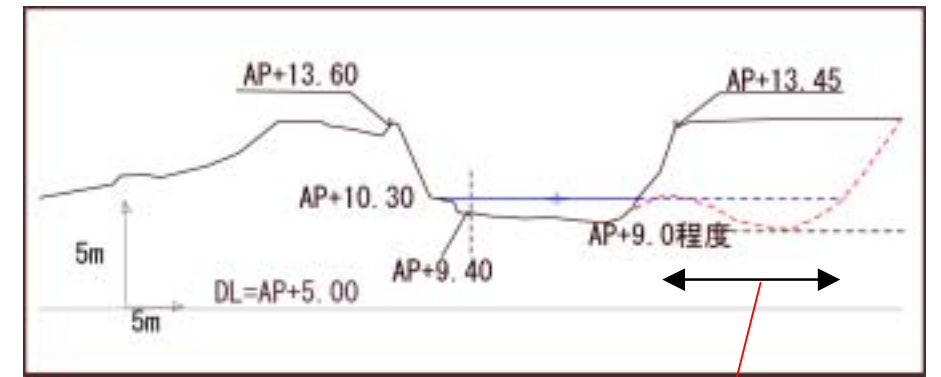
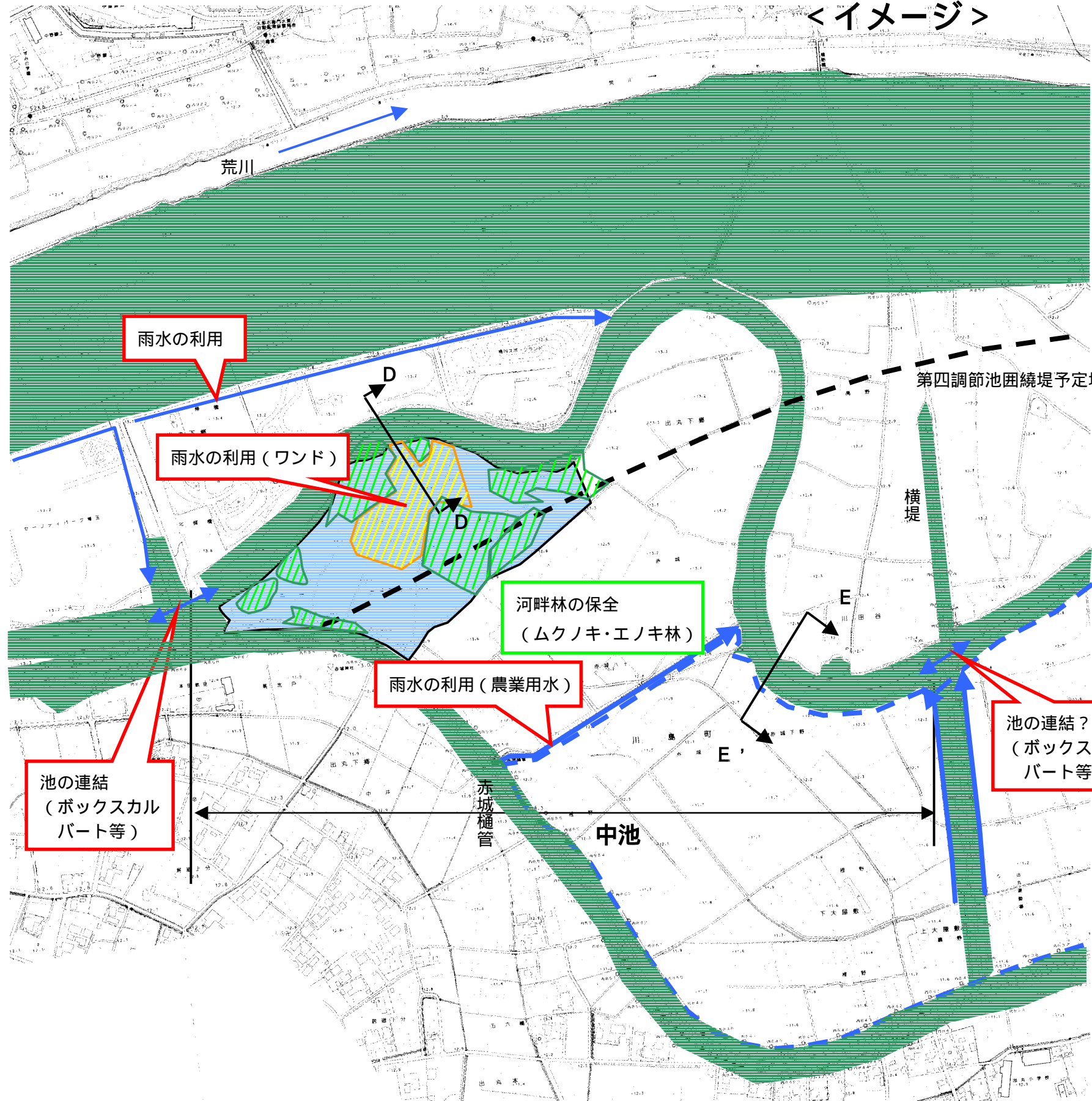


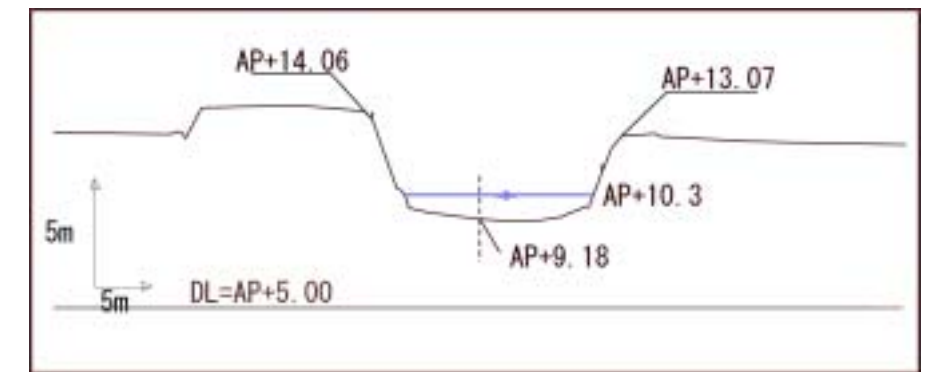
(2) 中池

<イメージ>



D-D' 断面

ワンドの掘削
水が常に保持されるように、周辺最深河床高と同じ程度の深さとする。



E-E' 断面

- 凡例**
- : 第四調節池囲繞堤予定地
 - - - : 川島都市林範囲
 - (green) : 水確保以外のメニュー
 - (red) : 水確保のメニュー
 - (blue) : 水流の方向
 - (green) : 国有地 (占有含む)
 - (blue) : 国有地 (予定地)
 - ▨ (yellow) : 水確保以外のメニュー範囲
 - ▨ (green) : 河畔林の保全