

パブリックコメント実施方針（案）

平成 17 年 12 月 19 日

国土交通省 関東地方整備局 甲府河川国道事務所
山梨県 土木部

目的

- ✓ 円滑化・安全対策候補の絞込みに向けて、県民の意見を広くあつめ、実感にあった箇所選定をするため
- ✓ 潜在的事故危険箇所を把握するため
- ✓ 交通安全啓発のため

実施方法

県政モニター制度

- ✓ 県の制定している県政モニター制度の活用によるアンケート
- ✓ 安価な手法であり、回答率も高い

【参考；県政モニター】

県政の主要課題や県民の関心の高い施策等についてアンケート調査を行い、幅広い県民の皆さんの声を、県政に反映していく制度

モニター数は471名。回収率は80%以上。

一般モニター	郵送によりアンケート調査に協力いただくモニター（無作為に抽出した県民）
インターネットモニター	インターネットを利用したアンケート調査にご協力いただくモニター（公募と無作為に抽出した県民）

市町村窓口・道の駅など

- ✓ 市町村窓口・道の駅などにおける案内公示によるアンケート
- ✓ 無作為に広く意見徴集が可能

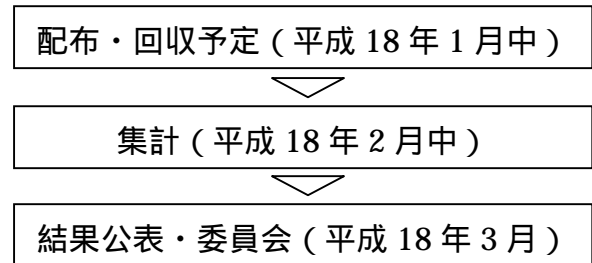
HPへの掲載

- ✓ 事務所、関係機関のHP上におけるアンケート
- ✓ 制約条件が少なく、安易に実施可能

新聞広告の掲載

- ✓ 地方紙の配布を活用したアンケート
- ✓ 広範な意見徴集が可能であり、対象抽出・配布作業が軽減

実施時期



主な質問内容

質問項目	質問内容
交通円滑化	問1．渋滞箇所について 問2．渋滞にまきこまれたときの交通目的について（通勤、業務、観光、買物など） 問3．道路構造の悪い箇所について 問4．通行規制箇所のうち、優先的に対策を必要とする箇所について 問5．下記の交通円滑化の主要課題に対する県民の重要度評価について ・日常的に起こる渋滞の解消 ・道路工事などによる一時的に起こる渋滞の解消 ・県内を訪れる観光客のスムーズな移動を妨害する観光時における渋滞の解消 ・道路構造（急カーブ・見通し・右折等）の悪さによる快適な運転ができない区間の解消 ・大雨などにより通行が規制され救急医療や物流の移動に支障が起こる区間の解消 ・その他
交通安全	問1．抽出規準について 問2．優先対策候補箇所について、ひやり または 実際に事故にあわれた内容について 問3．優先対策候補箇所以外で、ひやり または 実際に事故にあわれた箇所および内容について
その他	今後の道路行政にお気づきの点、要望等について
属性	問1．住所 問2．性別 問3．年齢 問4．運転免許の有無について 問5．運転の頻度について

アンケート票

【はじめに】

日頃は、道路行政にご理解とご協力を賜り厚くお礼申し上げます。

さて、このたび国土交通省甲府河川国道事務所、山梨県土木部では、県内の道路交通において安全性やスムーズな移動ができない箇所を把握するため、アンケート調査を実施することとしました。

つきましては、ご多忙のところ恐縮ではありますが、主旨をご理解いただき、アンケートへのご協力をお願いいたします。

【趣旨】

道路行政に対するニーズは、標準品の大量供給から、国民の選択に基づく良質なサービスの提供へと変化してきており、行政スタイルもこれに見合った形に変えていくことが必要となっています。

今後は、道路の現状などを示す分かりやすいデータや指標を公表し、幅広く県民みなさんの意見を聞きながら、施策を進めることが重要と考えています。

この取り組みとして、山梨県内の道路交通において安全性やスムーズな移動ができない箇所を、様々なデータや指標で明示しながら県民のみなさんとともに要対策箇所を選択し、成果重視の行政経営を実践していこうと考えております。

本アンケートは、データや指標に基づいて選定した安全性やスムーズな移動のできない箇所について、県民のみなさんの実感などについてお伺いするものです。

なお、回答内容の取り扱いについては、本調査にのみ利用するものとし、個人を特定するなどの情報の取り扱いについてご迷惑をおかけするようなことはないう努めます。

【実施主体】

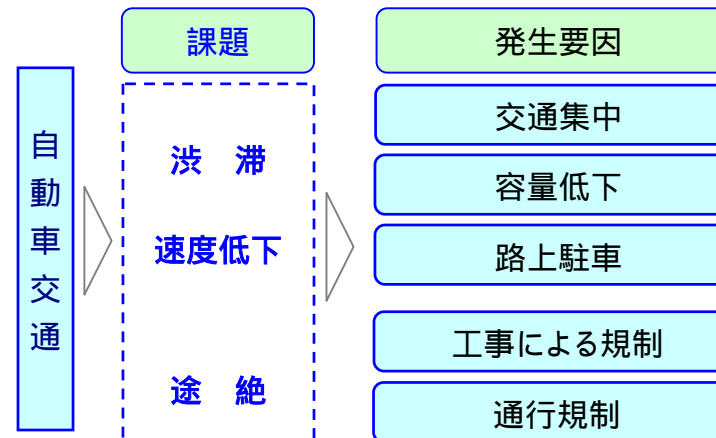
国土交通省 関東地方整備局 甲府河川国道事務所
調査第2課、交通対策課 ××
TEL 055-252-8886
<http://www.ktr.mlit.go.jp/koufu/>

山梨県 土木部
道路整備課、道路管理課
TEL 055-237-1111
<http://www.pref.yamanashi.jp/barrier/html/douroseibi/index.html>

交通円滑化とは？

道路ネットワークが整備されており、本来提供可能であるサービスを何らかの理由によって、提供できなくなった状況（阻害）を解決し、スムーズな移動ができるようにすることを交通円滑化とする。

【交通円滑化の課題】

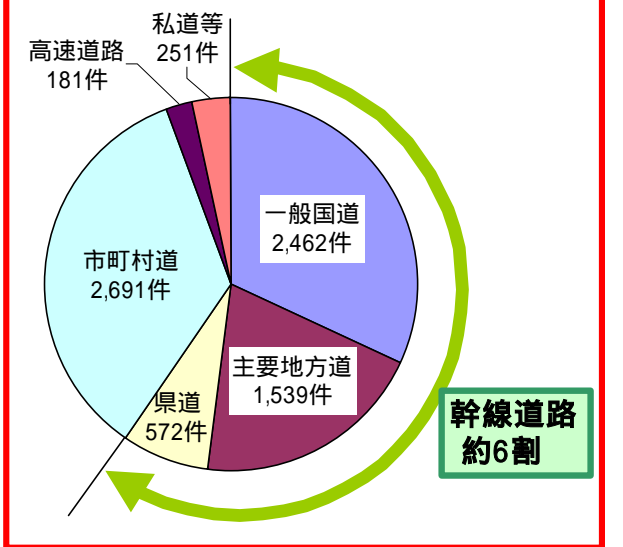


交通安全とは？

歩道・自転車道整備、標識、速度抑止路面標示、信号等の多岐にわたる交通安全対策を交通管理者（県警）と供に適宜実施してきておりますが、依然交通事故が多発しております。

特に、県内の幹線道路（国道や県道）では、県全体の6割以上の交通事故が発生しております。交通安全として、効率的・効果的な交通事故対策を幹線道路にて実施し、安全な道路交通環境の提供を目指しております。

山梨県(H16)道路種別別事故発生件数



交通円滑化及び交通安全を図るため、アンケート調査の実施

山梨県内の課題箇所を明示しながら県民の皆様とともに要対策箇所を選択し、交通円滑化及び交通安全を行っていきたくと考えております。是非とも、皆様のご意見やご提案をお寄せください。

質問内容

【属性】

属性	問1．あなたのお住まいの市町村を記入してください。 { _____ } 問2．性別 () 男、() 女 問3．年齢 () 20歳代、() 30歳代、() 40歳代、() 50歳代、() 60歳以上	問4．あなたは自動車の運転をしていますか？ はい、 _____ いいえ _____ 問5．あなたは週に何回運転をしていますか？ ほぼ毎日、 _____ 1週間に1～2回、 _____ 一ヶ月に数回、 _____ 運転しない
----	--	--

【交通円滑化】

質問項目	質問内容
交通円滑化 について	問6．あなたが渋滞にまきこまれ、スムーズな移動ができなかった箇所を教えてください。(次のページの位置図・データを参考して箇所番号を記入して下さい。) お住まいの箇所から _____ : 番号(_____) 県内の箇所から(最大5箇所まで) _____ : 番号(_____) その他お考えの箇所(_____) 問7．渋滞にまきこまれたときは、どのような目的で移動するときでしたか？一番多かったときを教えてください。 通勤・通学 _____ 業務 _____ レジャー・観光 _____ 買物 _____ その他(_____) 問8．あなたが運転中、急カーブ・見通しの悪さを感じた箇所を教えてください。(次のページの位置図・データを参考して箇所番号を記入して下さい。) 県内の箇所から(最大3箇所まで) _____ : 番号(_____) その他お考えの箇所(_____) 問9．あなたは、次のページで示している通行規制箇所のうち、どの箇所へ対策が優先的に行われる必要があると思いますか？(次のページの位置図・データを参考して箇所番号を記入して下さい。) 県内の箇所から(最大3箇所まで) _____ : 番号(_____) その他お考えの箇所(_____) 問10．あなたは、下記の交通課題のうち、どのような課題の解決が重要だと思いますか？下記から上位2つお選びください。 (複数回答可) a.日常的に起こる渋滞の解消 b.道路工事などによる一時的に起こる渋滞の解消 c.県内を訪れる観光客のスムーズな移動を妨害する観光時における渋滞の解消 d.道路構造(急カーブ・見通し・右折等)の悪さによる快適な運転ができない区間の解消 e.大雨などにより通行が規制され救急医療や物流の移動に支障が起こる区間の解消 f.その他(具体的に記入ください。) 問11．今後の交通円滑化のため道路行政にお気づきの点、要望等があれば記入してください。 { _____ }
その他	問11．今後の交通円滑化のため道路行政にお気づきの点、要望等があれば記入してください。 { _____ }

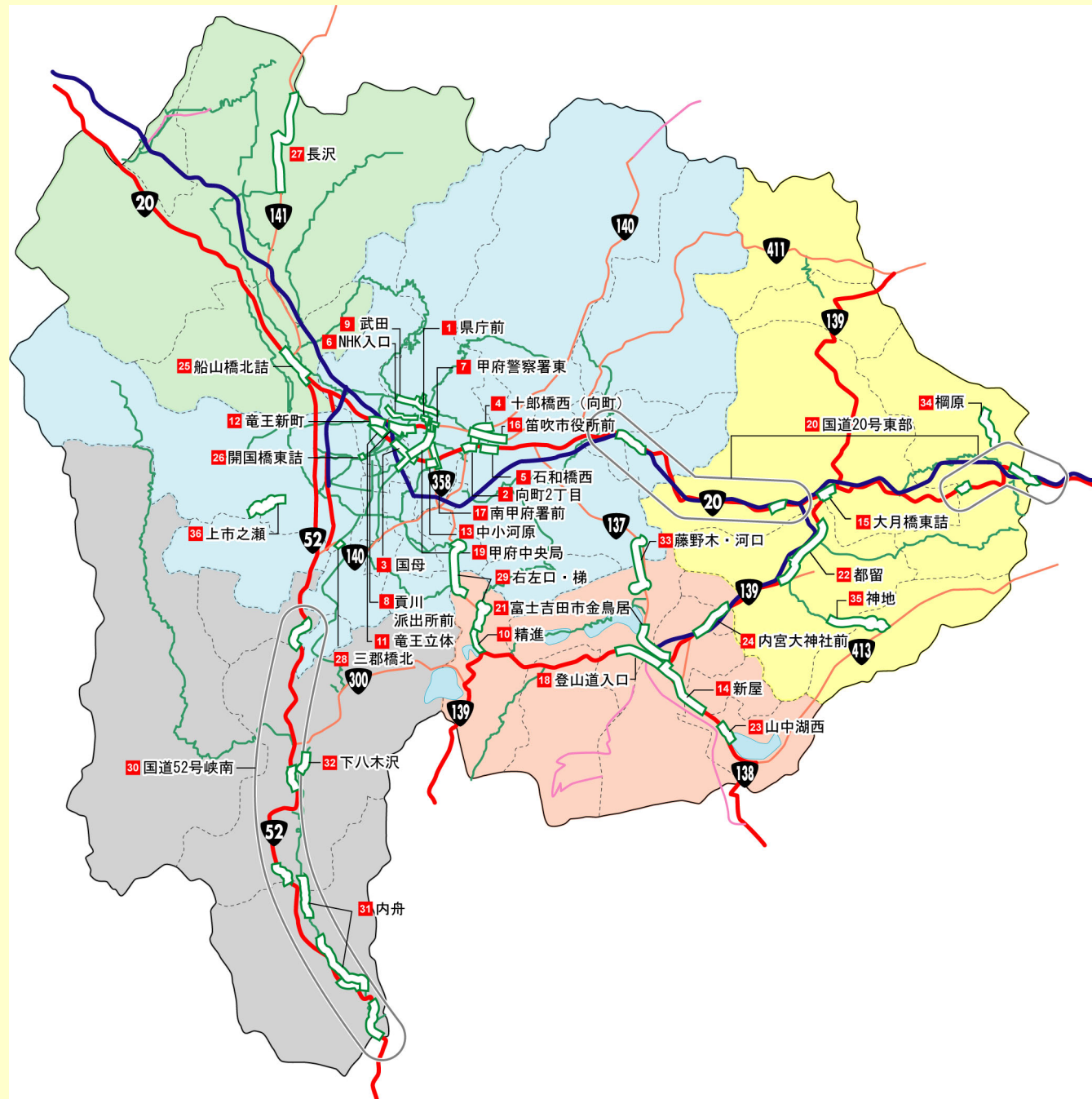
【交通安全】

質問項目	質問内容
交通安全 について	問12．優先対策候補箇所(位置図と箇所一覧表参照下さい)の選定にあたり、『死傷事故 高齢者事故 歩行者事故 死亡(重大)事故』を対象としてせていてあります。上記以外に対象とすべき事故があれば記入してください。 その他お考えの事故(_____) 問13．優先対策候補箇所のなかで、ヒヤリとした _____ または、実際に事故にあわれた状況を教えてください。(裏面の位置図・データ(一覧表)を参考にして箇所番号を記入して下さい) 箇所番号(_____) 時間 (【AM】・【PM】 _____ 時ごろ) ヒヤリ内容 _____ 事故内容 _____ 問14．優先対策候補箇所以外の箇所で、ヒヤリとした _____ または、実際に事故にあわれた箇所について、箇所情報・時間およびヒヤリまたは実際に事故にあわれた内容を教えてください。 箇所情報 路線番号または路線名(_____) 時間(【AM】・【PM】 _____ 時ごろ) 住所または交差点名(_____) ヒヤリ内容 _____ 事故内容 _____
その他	問15．今後の交通安全のため道路行政にお気づきの点、要望等があれば記入してください。 { _____ }

交通円滑化対策優先候補箇所：位置図及び一覧表

位置図及び一覧表で示している交通円滑化課題箇所は、山梨県内における移動の課題要因となっている事象を、様々なデータや指標で算出した箇所です。アンケート調査ではデータによる交通円滑化課題箇所を明示しながら県民のみなさんとともに要対策箇所を選択し、成果重視の行政経営を実践していこうと考えております。
箇所番号の記入の際には位置図と一覧表を参考して下さい。

【交通円滑化対策優先候補箇所の位置図】



【交通円滑化対策優先候補箇所の一覧表】

候補箇所番号	箇所名	路線名	地区	交通阻害特性・規制特性		
				全日における渋滞	観光時における渋滞	幅員狭小線形不良による速度低下
1	県庁前	甲府敷島・韮崎線 中下条甲府線	甲府	1		
2	向町2丁目	国道20号	甲府	2		
3	国母	国道20号 甲府市川大門線	甲府	3		
4	十郎橋西(向町)	国道140号	甲府	4	3	
5	石和橋西	国道20号	甲府	5	1	
6	NHK入口	中下条甲府線	甲府	6		
7	甲府警察署東	国道411号 甲府櫛形線 甲府山梨線	甲府	7		
8	貢川派出所前	国道52号 甲府櫛形線	甲府	8		4
9	武田	甲府敷島・韮崎線 天神平甲府線 緑ヶ丘運動公園線	甲府	9		
10	精進	国道358号	富士北麓	10	10	
11	竜王立体	国道20号	甲府	11		
12	竜王新町	国道52号	甲府	12		
13	中小河原	国道20号	甲府	13		
14	新屋	国道137号 国道138号	富士北麓	14	8	
15	大月橋東詰	国道20号 国道139号	東部	15		1
16	笛吹市役所前	国道411号 石和温泉停車場線	甲府	16	6	
17	南甲府署前	甲府玉穂中道線	甲府	17		
18	登山道入口	国道139号	富士北麓	18	5	
19	甲府中央局	甲府市川大門線	甲府	19		
20	国道20号東部	国道20号	東部	20		3 9
21	富士吉田市金鳥居	国道20号	甲府	20		3 9
22	都留	国道137号 都留インター線	富士北麓 東部	21 22	4 2	4 2
23	山中湖西	国道139号	富士北麓	23	7	
24	内宮大神社前	国道139号	富士北麓	24		
25	船山橋北詰	国道20号 国道52号	峡北	25		
26	開国橋東詰	甲府櫛形線	甲府	26		
27	長沢	国道141号	峡北		9	
28	三都橋北	国道140号	甲府			5
29	右左口・梯	国道358号	富士北麓			1
30	国道52号峡南	国道52号	峡南			2
31	内舟	富士川身延線	峡南			3
32	下八木沢	市川大門下部身延線	峡南			4
33	藤野木・河口	国道137号	富士北麓			5
34	桐原	上野原あきる野線	東部			6
35	神地	都留道志線	東部			7
36	上市之瀬	県民の森公園線	甲府			8

交通円滑化及び交通安全を図るため、アンケート調査に実施

山梨県内の交通課題箇所を明示しながら県民の皆様とともに要対策箇所を選択し、交通円滑化を行っていきたいと考えております。

是非とも、皆様のご意見やご提案をお寄せ下さい。

恐れ入りますが、下記のアンケートハガキに必要事項をご記入して下さい。

調査内容は、前のページを参考にして下さい。

郵便はがき

000-0000

料金受取人払

郵便局 承認

0000

甲府市緑ヶ丘1丁目10-1

国土交通省関東地方整備局
甲府河川国道事務所 調査第二課

担当行

「 キーリット 」

.....

以下の質問で該当する項目一つに をつけて下さい。

問題1. ()市・町・村

問題2. a.男 b.女

問題3. a.20歳未満 b.20歳代 c.30歳代 d.40歳代 e.50歳代 f.60歳以上

問題4. a.はい、 b.いいえ

問題5. a.ほぼ毎日、 b.1週間に1~2回、 c.一ヶ月に数回、 d.運転しない

皆様の貴重なご意見のとりまとめに必要となりますので、記入漏れがないようお願いいたします。

山梨県の交通課題についてご意見をお寄せ下さい！

右記の交通課題箇所（案）を参考に、道路を利用する皆様から広くご意見等をいただきまして、交通円滑化及び交通安全を行っていきたくと考えております。是非とも、皆様のご意見やご提案をお寄せ下さい。

恐れ入りますが下記のアンケートハガキに必要事項をご記入・切り取りの上、月 日（曜日）までにご投函下さい。

ご意見・ご提案のあて先、調査内容などのお問い合わせ先

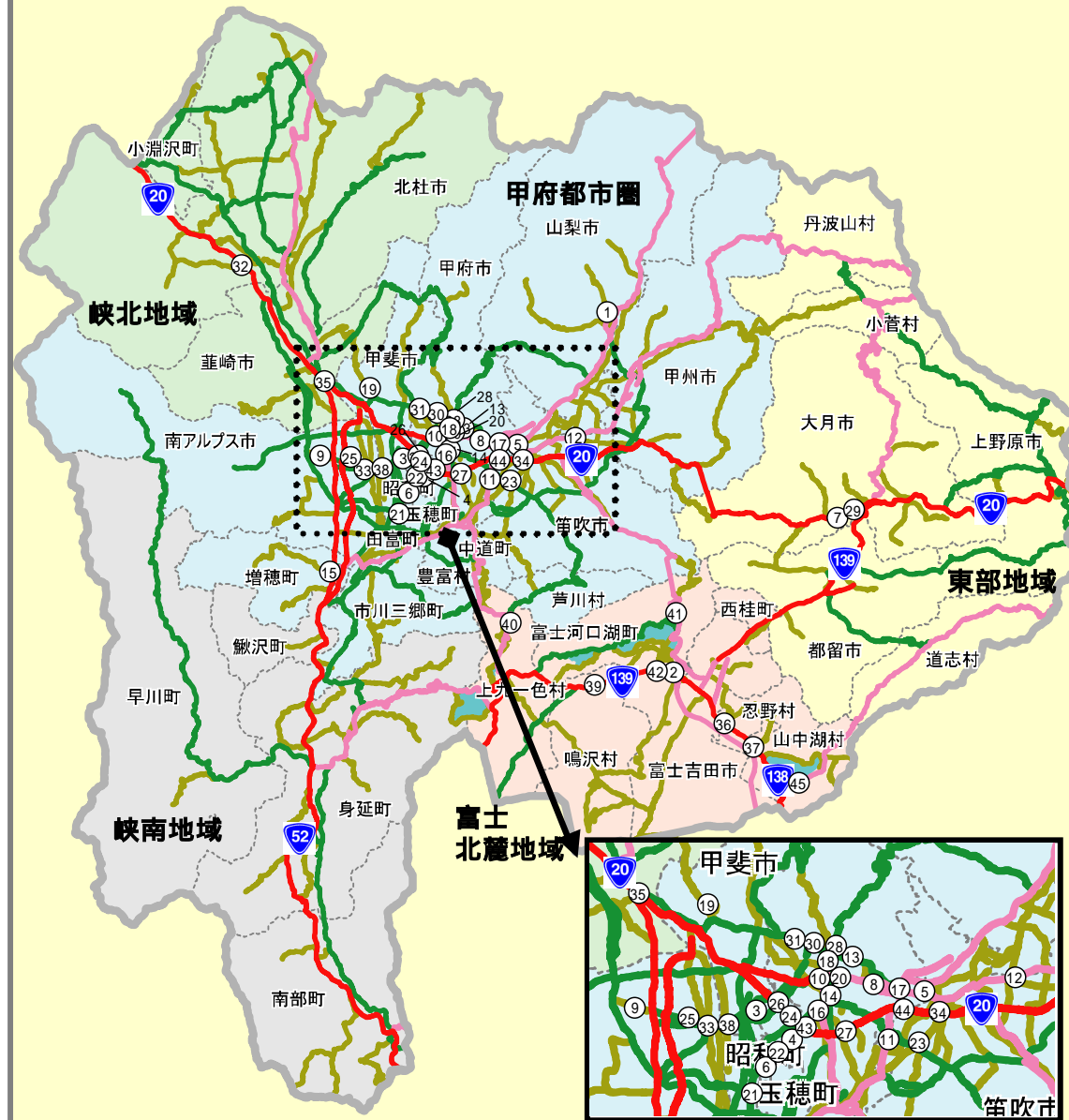
国土交通省 関東地方整備局
 甲府河川国道事務所 調査第二課
 担当者
 電話 055 - 252 - 8886
 受付時間 8:30 ~ 17:00 (月~金)
 ファックス 055 - 252 - 8887
 電子メール
 ホームページアドレス

交通安全対策優先候補箇所：位置図及び一覧表

位置図及び一覧表で示している箇所は、山梨県内における交通事故発生箇所のなかから、様々なデータや指標で算出した箇所であり、アンケート調査ではデータによる課題箇所を明示しながら県民のみなさんとともに要対策箇所を選択し、成果重視の行政経営を実践していこうと考えております。

箇所番号の記入の際には位置図と一覧表を参考して下さい。

【交通安全対策優先候補箇所の位置図】



【交通安全対策優先候補箇所の一覧表】

優先候補箇所番号	箇所名	路線名	地区	各指標順位						
				事故発生件数(件/km/年)	事故率	高齢者ドライバー事故率	高齢者歩行者事故率	死亡数	24時間大型車混入率	
1	山梨市 中井駅前北交差点	山梨線	甲府		1	2				
2	富士河口湖湖畔	河口湖富士線	富士北麓	2						
3	甲斐市万才	甲斐線	甲府	15	3					
4	昭和三十九	甲府市川大門線	甲府	5	4					
5	甲府市岩間町	国道140号	甲府	6	5					
6	昭和三十九	甲府市川大門線	甲府	10						
7	大月市 大月インター入口交差点	国道20号	東部			1			2	
8	甲府市西所1	国道411号	甲府			5				
9	南アルプス市 飯野一区交差点	飯野白根線	甲府			4				
10	甲府市丸の内1・2	甲府線	甲府					3		
11	笛吹市石和町河内	国道140号	甲府			3				
12	山梨市一丁目中	国道411号	甲府				3			
13	甲府市北口2	甲府線	甲府					4		
14	甲府市相生1・2	国道358号	甲府				4			
15	増穂町青柳町	平林青柳線	甲府					2		
16	甲府市伊勢1 - 8交差点	甲府市川大門線	甲府	8						
17	甲府市善光寺1	国道411号	甲府				5			
18	甲府市丸の内1・2	甲府線	甲府				1			
19	甲斐市竜池	島上宮久保線	甲府					1		
20	甲府市 甲府駅前交差点	国道2号	甲府	2						
21	田富町 駅入口交差点	甲府市川大門線	甲府	20						
22	昭和三十九 国母駅入口交差点	甲府市川大門線	甲府	19						
23	笛吹市石和町小石和	白井河原八田線	甲府				2			
24	甲府市国母5	国道20号	甲府	17						
25	南アルプス市 西野1520交差点	今諏訪川線	甲府						4	
26	甲府市徳行4	国道20号	甲府	18						
27	甲府市中小河原1	国道20号	甲府	11						
28	甲府市 武田交差点	甲府線	甲府	12						
29	大月市 大月市立病院交差点	国道20号	東部						3	
30	甲府市 富士見通北交差点	甲府線	甲府	13						
31	甲府市 北留市民センター前交差点	甲府線	甲府	14						
32	北杜市 牧原交差点	国道20号	峡北						1	
33	南アルプス市 開国橋交差点	甲府線	甲府	3						
34	笛吹市 石和橋西交差点	国道20号	甲府	16						
35	山梨市 船山橋北交差点	国道20号	峡北	9						
36	山中湖市山中	国道138号	富士北麓						1	
37	山中湖市山中	国道138号	富士北麓						4	
38	南アルプス市 上今諏訪457交差点	甲府線	甲府	7						
39	鳴沢町7619	国道139号	富士北麓						5	
40	上九一色村古閑	国道358号	富士北麓						3	
41	富士河口湖町河口	国道137号	富士北麓						2	
42	富士河口湖町 船津登山道入口交差点	国道139号	富士北麓						5	
43	甲府市 国母交差点	国道20号	甲府	1						
44	甲府市 向町2交差点	国道20号	甲府	4						
45	山中湖市丹野506	国道413号	富士北麓						5	

アンケート回答用紙

問6 お住まいの箇所から：番号()
 県内の箇所から(最大5箇所まで)：番号()
 その他お考えの箇所()

問7 該当するところに を記入して下さい。
 a.() b.() c.() d.() e.()

問8 県内の箇所から(最大3箇所まで)：番号()
 その他お考えの箇所()

問9 県内の箇所から(最大3箇所まで)：番号()
 その他お考えの箇所()

問10 該当するところに を記入して下さい。
 a.() b.() c.() d.() e.()
 f.その他(具体的にご記入下さい)

問11 その他 ()

問12 その他お考えの事故 ()

問13 対策優先候補箇所番号() 時間(AM・PM) 時ごろ
 ヒヤリ内容 ()
 実際にあわれた事故内容 ()

問14 路線番号または路線名() 時間(AM・PM) 時ごろ
 住所または交差点名()
 ヒヤリ内容 ()
 実際にあわれた事故内容 ()

問15 その他 ()