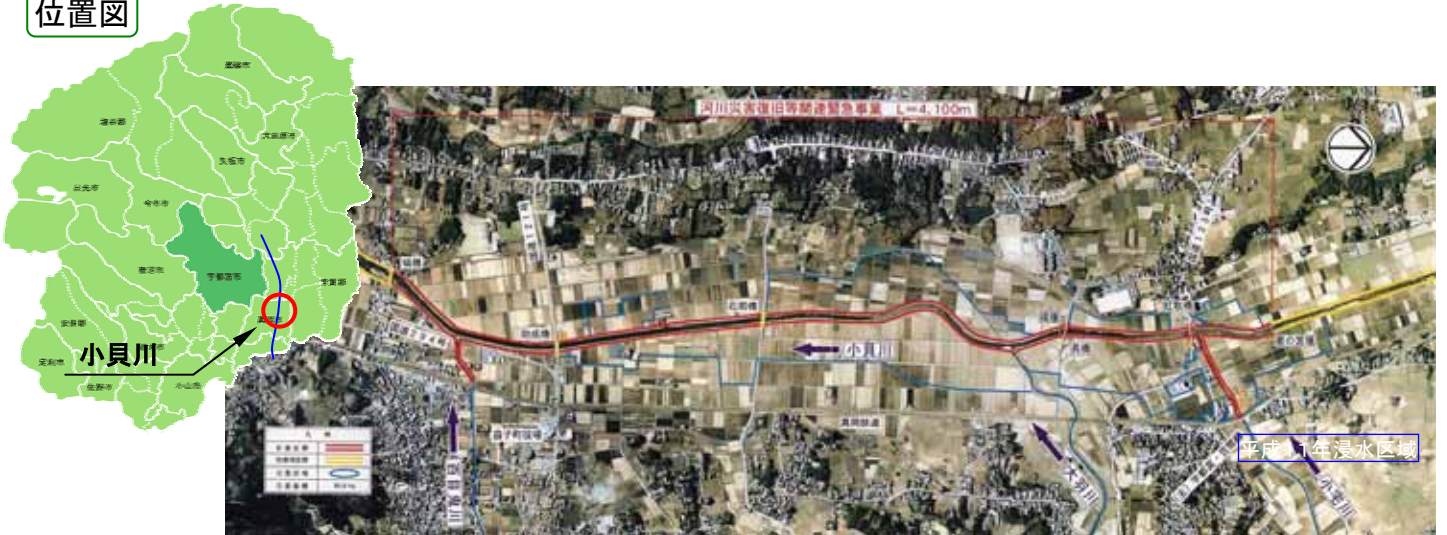


小貝川河川災害復旧等関連緊急事業 栃木県真岡市

【事業概要】

平成11年7月に連続雨量194ミリ、最大時間雨量21ミリの豪雨があり、小貝川が越水氾濫し、市貝町、益子町の両町合わせて171.8haに及ぶ浸水被害を受けた。そこで、浸水被害を解消するために、災害復旧助成事業、河川災害関連緊急事業を導入し、流域全体を一貫した河川整備を実施した結果、台風6号(平成14年7月)の豪雨出水においても浸水被害等は発生せず、事業効果の発現が見られた。


位置図



出水写真(平成11年7月)

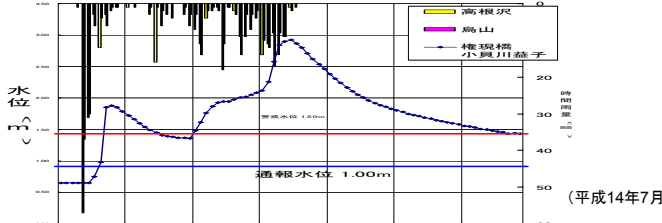


小貝川(益子)水位と高根沢・烏山観測所雨量



(平成11年7月)

小貝川(益子) 水位一雨量



(平成14年7月)

出水時航空写真(平成14年7月)

