



令和5年6月2日
国土交通省関東地方整備局
甲府河川国道事務所

大雨による通行止めのお知らせ【第2報】

～国道52号 万沢（まんざわ）区間～

台風2号に伴う降雨により規制雨量（通行規制基準値※）に達したため、以下の区間において、通行止め（雨量による通行規制※）を実施しました。

通行規制へのご理解とご協力のほど、よろしくお願いいたします。

《通行規制区間》

■国道52号万沢区間

山梨県南巨摩郡南部町境川～南部町越渡（約4.8km）

《規制開始》

令和5年6月2日（金） 22時30分～

※通行規制基準値

通行止めを行う降雨量の基準のことであり、当該区間の基準は連続雨量（降り始めからの降雨量の累計。ただし、降雨の中断（2mm以下/時間）が3時間以上の場合は、原則として中断前の雨量は加算しません。）で300mmと定めています。

※雨量による通行規制

台風などの大雨の際にあらかじめ定めた通行規制基準値に達すると、道路利用者の安全を確保するため通行止めを行う事です。

■最新の交通情報を確認の上通行してください。

■道路情報は甲府河川国道事務所のホームページ、ツイッターでも確認できます。

<発表記者クラブ> 竹芝記者クラブ 神奈川建設記者会 山梨県政記者クラブ

<問い合わせ先>

関東地方整備局 甲府河川国道事務所

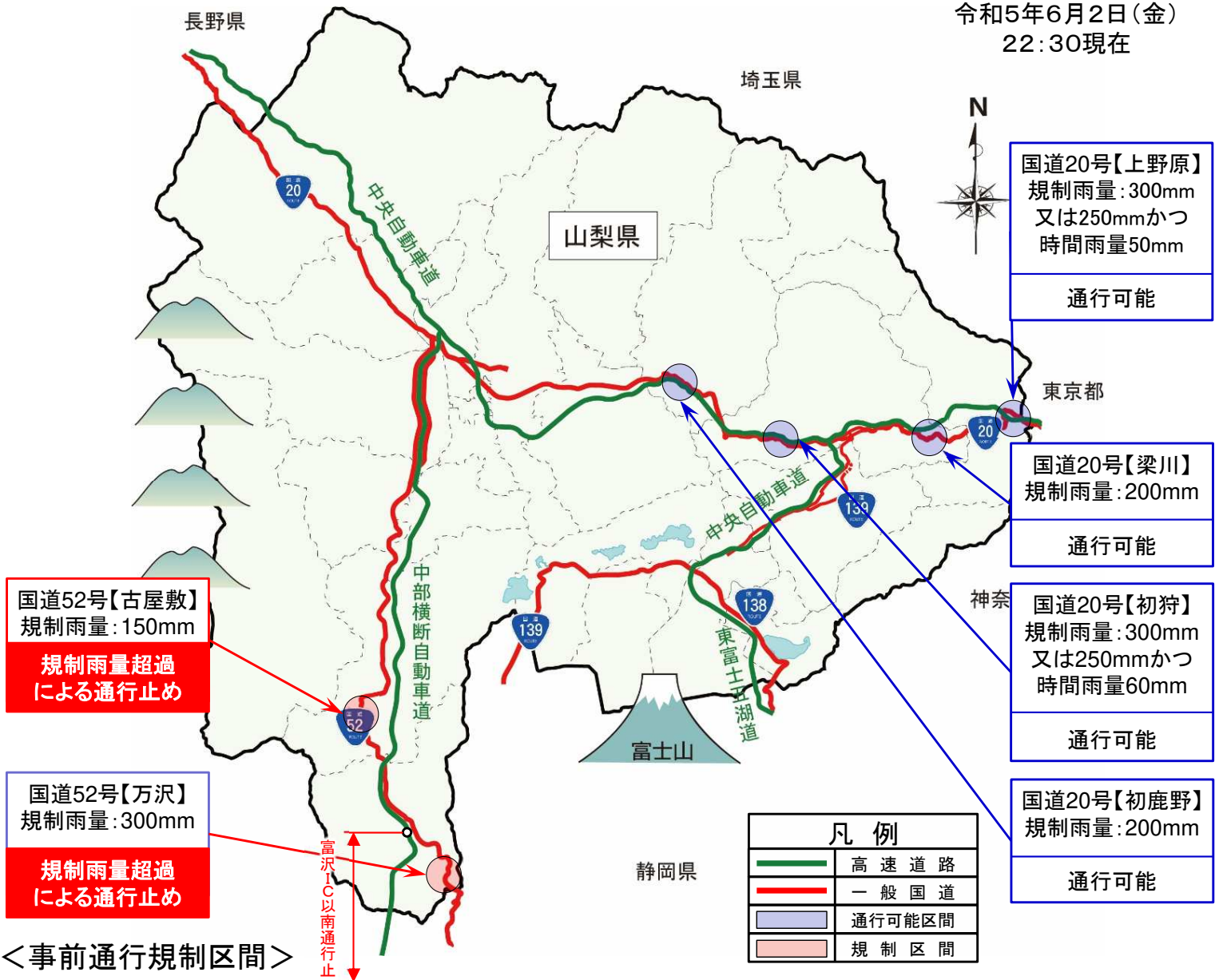
電話：055-252-5491（代表） FAX：055-251-2591（代表）

副所長（道路） 藏園 和人（くらぞの かずと）（内線：206）

総括地域防災調整官 吉永 裕康（よしなが ひろやす）（内線：207）

山梨県内の国道20号・国道52号の通行規制状況

令和5年6月2日(金)
22:30現在

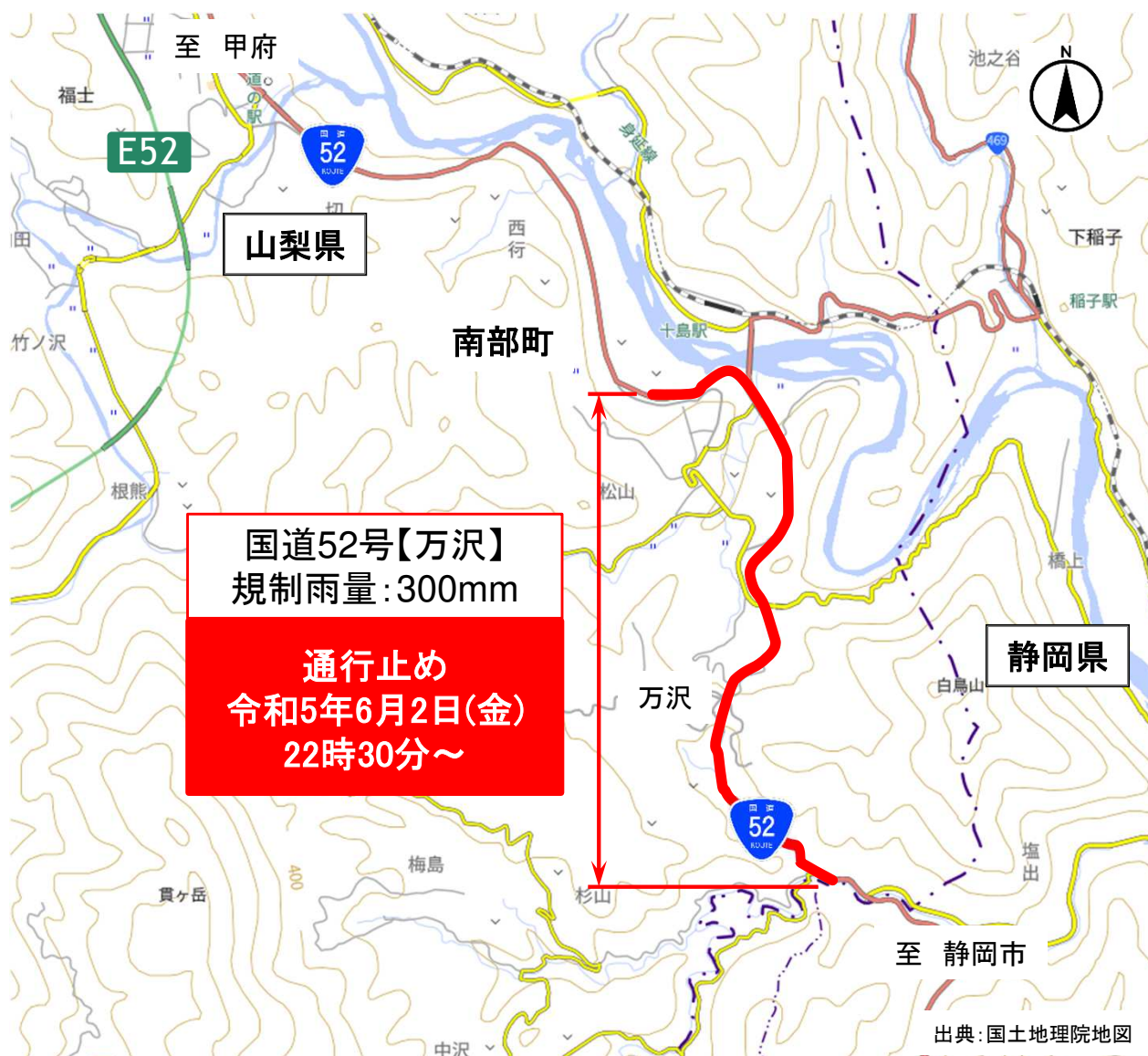
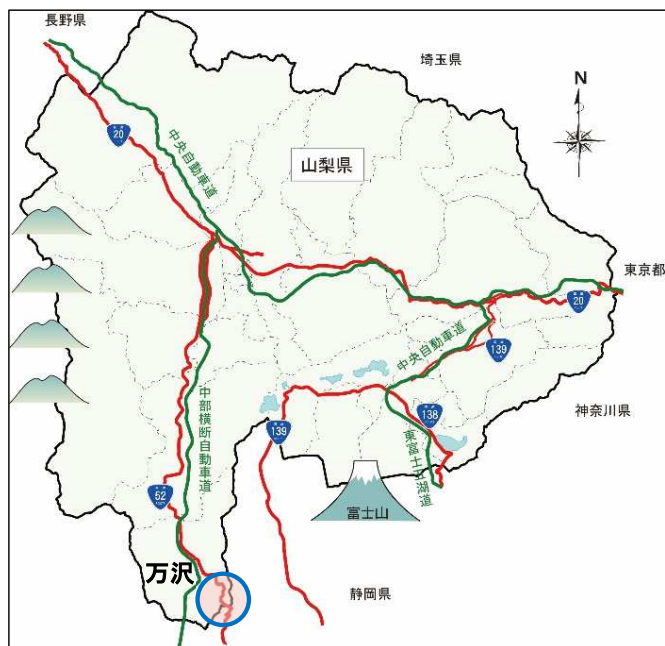


<事前通行規制区間>

路線名	規制区間名	規制区間	延長	規制雨量 (連続雨量)	通行止め 開始	備考
国道20号	上野原	山梨県上野原市井戸尻 ～上野原市腰巻	0.6km	300mm 又は250mmかつ 時間雨量50mm		
	梁川	山梨県上野原市四方津 ～大月市梁川町新倉	1.5km	200mm		
	初狩	山梨県大月市大月町真木 ～大月市初狩町下初狩	0.9km	300mm 又は250mmかつ 時間雨量60mm		
	初鹿野	山梨県甲州市大和町鶴瀬 ～甲州市勝沼町柏尾	2.6km	200mm		
国道52号	万沢	山梨県南巨摩郡南部町境川 ～南部町越渡	4.8km	300mm	令和5年6月2日(金) 22:30～	今回
	古屋敷	山梨県南巨摩郡身延町波木井 ～身延町古屋敷	2.4km	150mm	令和5年6月2日(金) 15:40～	継続

国道52号 規制雨量超過による通行止区間

22時30分現在



降雨の状況により、変更の可能性があります。

(参考) 道路交通情報各ホームページ

○甲府河川国道事務所(みちカメラ)

https://www.ktr.mlit.go.jp/koufu/michi_camera/index.htm



○日本道路交通情報センター

<https://www.jartic.or.jp/>



○山梨県交通規制情報

<http://www.pref.yamanashi.jp/dourokisei/>



○静岡県交通規制情報

<http://douro.pref.shizuoka.jp/kisei/program/>



○静岡国道事務所

<https://www.cbr.mlit.go.jp/shizukoku/>



○沼津河川国道事務所

<https://www.cbr.mlit.go.jp/numazu/>

