

令和8年6月30日

国土交通省関東地方整備局

千葉国道事務所

首都国道事務所

道路冠水時の無理な通行はおやめください

～千葉県内の道路冠水注意箇所（アンダーパス部等）は95箇所～

近年、短時間での局地的な大雨が多発しており、交差する道路や鉄道などの下を通過するアンダーパス部等の道路では冠水するおそれがありますので、無理な通行はおやめください。

冠水しているアンダーパス部等は、一見通行できそうに見えても、車を進入させるとエンジンが停止し、動けなくなるおそれがありますので、無理な通行はおやめください。

安全な道路への迂回、または安全な場所への退避をお願いします。

道路を利用する皆様への注意喚起を図るため、「千葉県内におけるアンダーパス部等の道路冠水注意箇所マップ」及び「重ねるハザードマップ」をホームページに掲載していますので、お出かけの際はご活用ください。

※冠水被害を未然に防ぐため、通行止め等を実施することがありますので、ご協力をお願いします。

アンダーパス部の道路以外でも、局地的な大雨により道路冠水が発生するおそれがありますので、自動車で移動される方だけでなく、歩行者・二輪車の方も無理な通行はおやめください。

<発表記者クラブ> 竹芝記者クラブ 神奈川建設記者会 千葉県政記者会 千葉市政記者会

<問い合わせ先>

関東地方整備局 千葉国道事務所

電話：043-287-0311（代表） メールアドレス：ktr-chiba-koho@mlit.go.jp

副所長 宮沢（みやざわ）（内線：205）

管理第二課長 黒崎（くろさき）（内線：441）

関東地方整備局 首都国道事務所

電話：047-362-4111（代表） メールアドレス：ktr-syuto-koho@mlit.go.jp

副所長 島倉（しまくら）（内線：204）

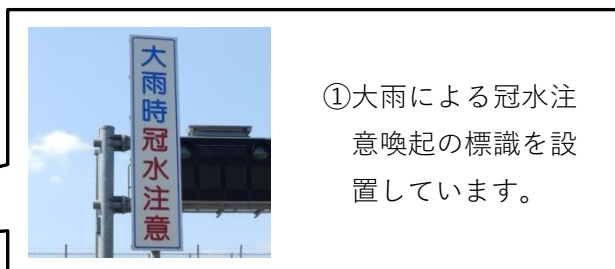
管理課長 松本（まつもと）（内線：431）

■千葉国道事務所・首都国道事務所における冠水対策の取り組み

局地的な大雨時に雨水が急激に集中し、雨水を排水するために設置しているポンプなどの排水処理能力を超えた場合に、一時的に水が溜まる可能性があり、これにより道路交通に支障をきたすおそれがあります。

このため、道路を利用する皆様が安全に通行できるように、以下に示す冠水対策に取り組んでいます。

- ① 大雨時の走行注意を促す注意喚起の標識類設置
- ② 冠水情報を提供する電光標示板の設置
- ③ パトロールの強化等



①大雨による冠水注意喚起の標識を設置しています。



②冠水時には電光標示板で情報提供を行います。


●道路冠水注意箇所（アンダーパス部）とは、

「主要幹線道路や鉄道などと立体的に交差する道路で、前後に比べて道路の高さが低く、局地的な大雨時において雨水が急激に集中し、ポンプなどの排水処理を超えた場合、一時的に水が溜まる可能性があり、道路交通に支障をきたすおそれがある箇所」です。

国道297号 五井アンダーパス（道路冠水注意箇所リストNo.4）

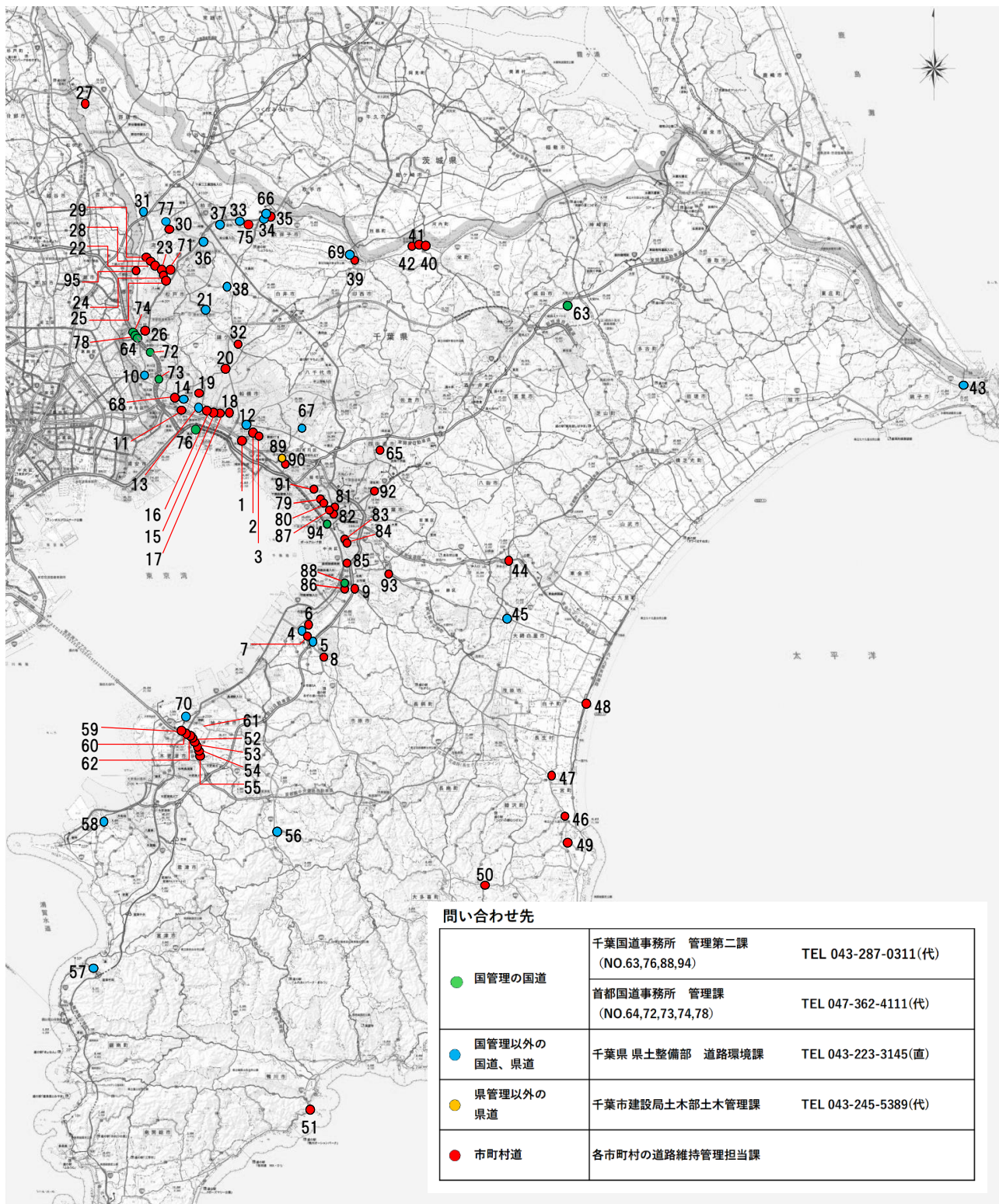


冠水前の状況



冠水状況（令和6年9月大雨）

■千葉県内におけるアンダーパス部等の道路冠水注意箇所マップ 令和8年6月30日更新



上記の冠水注意箇所は、高速道路株式会社や道路公社管理の自動車専用道路等は含まれておりません。

■道路冠水注意箇所マップ : https://www.ktr.mlit.go.jp/chiba/chiba_index030.html

注意箇所マップ ハザードマップ

■重ねるハザードマップ : <https://disaportal.gsi.go.jp/maps/>



災害に伴う通行止めの情報等を公式X(旧twitter)で発信しています
 千葉国道事務所@mlit_chibakou
 首都国道事務所@mlit_syuto

道路の異状を発見したら…
LINEで通報
#9910

引き続き電話による通報も受け付けています。
 全国共通 #9910
 (24時間受付・無料)
 友だち追加はこちら



■千葉県内におけるアンダーパス部等の道路冠水注意箇所（1 / 2）

No.	市町村名	道路種別	問合せ先			路線名	地先名又は通称名
			国	県	市町村		
1	習志野市	市道			習志野市	市道00-002号線	袖ヶ浦1丁目11番地先
2	習志野市	市道			習志野市	市道00-003号線	津田沼3丁目11番地先
3	習志野市	市道			習志野市	市道00-005号線	鷲沼台1丁目1番地先
4	市原市	国道(県管理)		○		297号	五井(五井アンダーパス)
5	市原市	県道		○		茂原五井線	廿五里(廿五里アンダーパス)
6	市原市	市道			市原市	10号線	五井中央西3丁目(五井本仲ガード下)
7	市原市	市道			市原市	2084号線	村上(市原ICアンダーパス)
8	市原市	市道			市原市	2110号線	西広(西広アンダーパス)
9	市原市	市道			市原市	3529号線	古市場(古町橋下)
10	市川市	県道		○		市川松戸線	市川3丁目
11	市川市	市道			市川市	7002号線	原木1丁目(原木地下道)
12	船橋市	県道		○		長沼船橋線	前原西2丁目
13	船橋市	県道		○		船橋行徳線	山野町
14	船橋市	県道		○		松戸原木線	本郷町
15	船橋市	市道			船橋市	14-003号線(都市計画道路3・3・7号)	海神1丁目1番地先(JR総武線下・東武野田線下)
16	船橋市	市道			船橋市	06-029号線	海神6丁目24番地先(JR総武線下)
17	船橋市	市道			船橋市	14-010号線	本町7丁目4番地先(JR総武線下・東武野田線下)
18	船橋市	市道			船橋市	00-033号線	市場1丁目2番地先(JR総武線下)
19	船橋市	市道			船橋市	00-178号線	丸山1丁目1番地先(東武野田線下)
20	船橋市	市道			船橋市	25-013号線	印内2丁目2番地先(JR武蔵野線下)
21	松戸市	県道		○		松戸鎌ヶ谷線	五香(五香立体)
22	松戸市	市道			松戸市	主2-98号	指向アンダーパス
23	松戸市	市道			松戸市	主1-1号	忠仲アンダーパス
24	松戸市	市道			松戸市	主2-7号	新松戸アンダーパス
25	松戸市	市道			松戸市	1-514号	幸谷アンダーパス(じゃんけん道路)
26	松戸市	市道			松戸市	主1-27号	宮前アンダーパス
27	野田市	市道			野田市	11019号線	川間ガード下
28	流山市	市道			流山市	106号線	南流山1丁目(南流山駅ガード下)
29	流山市	市道			流山市	109号線	南流山4丁目(馬場下ガード)
30	流山市	市道			流山市	114号線	おおたかの森東一丁目(中・駒木線ガード下)
31	流山市	県道		○		松戸野田線	流山市南
32	鎌ヶ谷市	市道			鎌ヶ谷市	37号線	丸山1丁目(丸山アンダー)
33	我孫子市	国道(県管理)		○		356号	本町1丁目(JR常磐線第4浜街道ガード)
34	我孫子市	県道		○		船橋我孫子線	泉(JR常磐線船取ガード)
35	我孫子市	市道			我孫子市	00-011号線	柴崎台1丁目地先(利根山隧道)
36	柏市	県道		○		市川柏線	富里(JR常磐線中原ガード)
37	柏市	県道		○		北柏停車場線	北柏
38	柏市	県道		○		白井流山線	逆井
39	印西市	市道			印西市	08-014号線	大森4233-10(六軒ガード下)
40	栄町	町道			栄町	21037号線	北781-47地先(国道356号バイパス道路ガード下)
41	栄町	町道			栄町	24063号線	北80-3地先(国道356号バイパス道路ガード下)
42	栄町	町道			栄町	24057号線	北444-4地先(国道356号バイパス道路ガード下)
43	銚子市	国道(県管理)		○		126号	三軒町(三軒町立体交差)
44	東金市	市道			東金市	5028号線	東金市山田213-2地先
45	大網白里市	県道		○		山田台大網白里線	大網(アンダーパス)
46	一宮町	町道			一宮町	3154号線	一宮町綱田字麦田37-1(綱田アンダー)
47	一宮町	町道			一宮町	2156号線	一宮町一宮字下村9278(下村アンダー)
48	白子町	町道			白子町	3051号線	白子町古所3290-23地先
49	いすみ市	市道			いすみ市	6129号線	いすみ市岬町椎木地先(椎木JR外房線ガード下)
50	いすみ市	市道			いすみ市	1415号線	いすみ市行川地先(行川いすみ鉄道鉄橋下)
51	鴨川市	市道			鴨川市	馬場大淵線	太海地下道
52	木更津市	市道			木更津市	5010号線	牛袋1242番地(アクアライン連絡道下)
53	木更津市	市道			木更津市	112-2号線	牛袋605番地(アクアライン連絡道下)
54	木更津市	市道			木更津市	5109号線	牛袋679番地(アクアライン連絡道下)
55	木更津市	市道			木更津市	5041号線	十日市場45-2番地(アクアライン連絡道下)
56	君津市	県道		○		加茂木更津線	末吉(小櫃立体地下道)
57	富津市	県道		○		竹岡インター線	竹岡(竹岡立体地下道)
58	富津市	県道		○		大貫青堀線	大堀(大堀立体地下道)
59	袖ヶ浦市	市道			袖ヶ浦市	坂戸川間尻線	坂戸市場2433-4(東京湾アクアライン連絡道ガード下)
60	袖ヶ浦市	市道			袖ヶ浦市	坂戸市場21号線	神納4189-2(東京湾アクアライン連絡道ガード下)

■千葉県内におけるアンダーパス部等の道路冠水注意箇所（2 / 2）

61	袖ヶ浦市	市道		袖ヶ浦市	坂戸市場18号線	神納4191-1(東京湾アクアライン連絡道ガード下)
62	袖ヶ浦市	市道		袖ヶ浦市	坂戸市場23号線	神納4207-4(東京湾アクアライン連絡道ガード下)
63	成田市	国道(国管理)	○		51号	成田市十余三(十余三トンネル)
64	松戸市	国道(国管理)	○		298号	矢切トンネル
65	四街道市	市道		四街道市	四街道鹿渡線	四街道市鹿渡1046-1地先(みのり町アンダーパス)
66	我孫子市	県道	○		船橋我孫子線	柴崎(天王谷ランプ)
67	習志野市	県道	○		幕張八千代線	実羽(実羽アンダーパス)
68	市川市	市道		市川市	0131号線	八幡1丁目
69	我孫子市	県道	○		千葉龍ヶ崎線	布佐アンダー
70	袖ヶ浦市	県道	○		袖ヶ浦中島木更津線	袖ヶ浦アンダーパス
71	松戸市	市道		松戸市	主1-5号	新松戸1丁目アンダーパス
72	市川市	国道(国管理)	○		298号	北国分(小塚山トンネル)
73	市川市	国道(国管理)	○		298号	菅野(菅野トンネル)
74	松戸市	国道(国管理)	○		298号(側道)	千葉県松戸市小山
75	我孫子市	市道		我孫子市	市道00-007号線	JR常磐線(久寺家ガード)
76	市川市	国道(国管理)	○		357号(東京湾岸道路)	二俣アンダーパス
77	流山市	県道	○		守谷流山線	流山市おおたかの森西4丁目
78	松戸市	国道(国管理)	○		298号	上矢切トンネル
79	千葉市	市道		千葉市	松波新港線	中央区春日1、2丁目(春日地下道)
80	千葉市	市道		千葉市	登戸44号線	中央区汐見丘町(商高前地下道)
81	千葉市	市道		千葉市	弁天27号線	中央区富士見1丁目(弁天地下道)
82	千葉市	市道		千葉市	新町若松町線	中央区新町・富士見1丁目(駅前地下道)
83	千葉市	市道		千葉市	寒川町20・千葉寺町70号線	中央区寒川町3丁目(寒川・稻荷地下道)
84	千葉市	市道		千葉市	西千葉駅稻荷町線	中央区稻荷町3丁目(末広地下道)
85	千葉市	市道		千葉市	蘇我町線	中央区蘇我2、3、4、5丁目(蘇我町線地下道)
86	千葉市	市道		千葉市	村田町10号線	中央区村田町(村田町JR内房線地下道)
87	千葉市	市道		千葉市	千葉港黒砂台線	中央区新千葉1、2丁目、新町、登戸2丁目(千葉駅西口地下道)
88	千葉市	国道(国管理)	○		16号	中央区村田町(村田町アンダーパス)
89	千葉市	県道(市管理)		千葉市	千葉鎌ヶ谷松戸線	花見川区幕張町4丁目(幕張昆陽地下道)
90	千葉市	市道		千葉市	幕張366号線	花見川区幕張町5丁目(武石地下道)
91	千葉市	市道		千葉市	新港穴川線	美浜区幸町2丁目～稲毛区穴川3丁目(新港穴川線地下道)
92	千葉市	市道		千葉市	桜木町13号線	若葉区若松町・桜木北1、2丁目(滑橋地下道)
93	千葉市	市道		千葉市	おゆみ野東南部5号線	緑区おゆみ野3丁目・鎌取町(鎌取地下道)
94	千葉市	国道(国管理)	○		357号(東京湾岸道路)	中央区千葉港～中央区問屋町(千葉市役所前アンダーパス)
95	流山市	市道		流山市	315号	木地区(つくばエクスプレスガード下)