



2027年国際園芸博覧会
公式マスコットキャラクター
トウنگトウング

令和8年6月12日
国土交通省関東地方整備局
横浜国道事務所

国道16号保土ヶ谷バイパス上川井IC夜間通行止めを行います

横浜市脱炭素・GREEN×EXPO推進局が施工する、上川井ICに接続する八王子街道の拡幅に伴い、上川井ICランプ部の舗装工事を行うため、国道16号保土ヶ谷バイパス上川井ICにおいて夜間通行止めを行います。通行止めの期間中は、迂回路をご利用ください。

■通行止め日時

令和8年7月13日（月）夜21時～令和8年11月4日（水）朝5時

※うち延べ19日間 詳細は別紙参照

■通行止め箇所

国道16号保土ヶ谷バイパス上川井IC（上下線 出入口ランプ）※詳細は別紙参照

■迂回路

詳細は別紙参照

※通行止めに伴う迂回路は、現地の交通誘導警備員、工事看板などに従って通行してください。天候などの影響により通行止め日時を変更する場合があります。

■本工事に関する問い合わせ

横浜市脱炭素・GREEN×EXPO推進局 上瀬谷整備事務所 上瀬谷整備推進課へお問い合わせください。また、ホームページをご確認ください。

電話番号 045-900-0702

ホームページ 別紙参照

二次元バーコード 別紙参照

ご通行の皆様には、ご不便をおかけしますが、ご理解とご協力をお願いします。

<発表記者クラブ>

竹芝記者クラブ 神奈川建設記者会 神奈川県政記者クラブ 横浜ラジオ・テレビ記者会

<問い合わせ先>

関東地方整備局 横浜国道事務所

電話：045-287-3001（代表） メールアドレス：ktr-yokokoku-soudan@mlit.go.jp

副所長 岡田（おかだ）（内線：205）

管理第一課 課長 大越（おおこし）（内線：431）

【通行止め箇所】



国土地理院地図を加工して使用

【日程、迂回路の詳細】

(1) 通行止め① 保土ヶ谷バイパス 下り線 上川井 IC 入口



通行止め
日程

| 7月 | | | | | | |
|----|---------|---------|-----|---------|-----|-----|
| 日 | 月 | 火 | 水 | 木 | 金 | 土 |
| 12 | 13 | 14 | 15 | 16 | 17 | 18 |
| | 21時~翌5時 | 21時~翌5時 | | | | |
| | 通行止め①-1 | 通行止め①-1 | | | | |
| | 21時~翌5時 | 21時~翌5時 | | | | |
| | 通行止め①-2 | 通行止め①-2 | | | | |
| 19 | 20 | 21 | 22 | 23 | 24 | 25 |
| | 21時~翌5時 | 21時~翌5時 | | | | |
| | 通行止め①-1 | 通行止め①-1 | | | 予備日 | |
| | 21時~翌5時 | 21時~翌5時 | | | | |
| | 通行止め①-2 | 通行止め①-2 | | | 予備日 | |
| 26 | 27 | 28 | 29 | 30 | 31 | 8/1 |
| | 予備日 | 予備日 | 予備日 | 21時~翌5時 | | |
| | | | | 通行止め①-1 | | |
| | 予備日 | 予備日 | 予備日 | 21時~翌5時 | | |
| | | | | 通行止め①-2 | | |

通行止め① 保土ヶ谷バイパス 下り線 上川井 IC 入口

| 8月 | | | | | | |
|----|-----|----|----|----|--------------------|----|
| 日 | 月 | 火 | 水 | 木 | 金 | 土 |
| 2 | 3 | 4 | 5 | 6 | 7 | 8 |
| | | | | | 21時～翌5時 通行止め①-2 | |
| 9 | 10 | 11 | 12 | 13 | 14 | 15 |
| | | | | | | |
| 16 | 17 | 18 | 19 | 20 | 21 | 22 |
| | 予備日 | | | | | |

| 9月 | | | | | | |
|------|----|---|---|--------------------|-----|---|
| 日 | 月 | 火 | 水 | 木 | 金 | 土 |
| 8/30 | 31 | 1 | 2 | 3 | 4 | 5 |
| | | | | 21時～翌5時 通行止め①-2 | 予備日 | |

| 10月 | | | | | | |
|-----|--------------------|--------------------|--------------------|-----|-----|----|
| 日 | 月 | 火 | 水 | 木 | 金 | 土 |
| 18 | 19 | 20 | 21 | 22 | 23 | 24 |
| | | 21時～翌5時 通行止め①-1 | 21時～翌5時 通行止め①-1 | 予備日 | 予備日 | |
| | | 21時～翌5時 通行止め①-2 | 21時～翌5時 通行止め①-2 | 予備日 | 予備日 | |
| 25 | 26 | 27 | 28 | 29 | 30 | 31 |
| | 21時～翌5時 通行止め①-1 | 予備日 | | | | |
| | 21時～翌5時 通行止め①-2 | 予備日 | | | | |

通行止め① 保土ヶ谷バイパス 下り線 上川井IC入口

迂回路

至八王子(下り) 至渋谷 至東京



国土地理院地図を加工して使用

至八王子(下り) 至渋谷 至東京



国土地理院地図を加工して使用

(2) 通行止め② 保土ヶ谷バイパス 下り線 上川井IC 出口

通行止め
箇所



通行止め
日程

| 9月 | | | | | | |
|----|--------------------|--------------------|--------------------|--------------------|-----|-----|
| 日 | 月 | 火 | 水 | 木 | 金 | 土 |
| 13 | 14 | 15 | 16 | 17 | 18 | 19 |
| | | | 21時～翌5時 通行止め②-1 | 21時～翌5時 通行止め②-1 | 予備日 | 予備日 |
| 20 | 21 | 22 | 23 | 24 | 25 | 26 |
| | 21時～翌5時 通行止め②-2 | 21時～翌5時 通行止め②-2 | 予備日 | 予備日 | | |

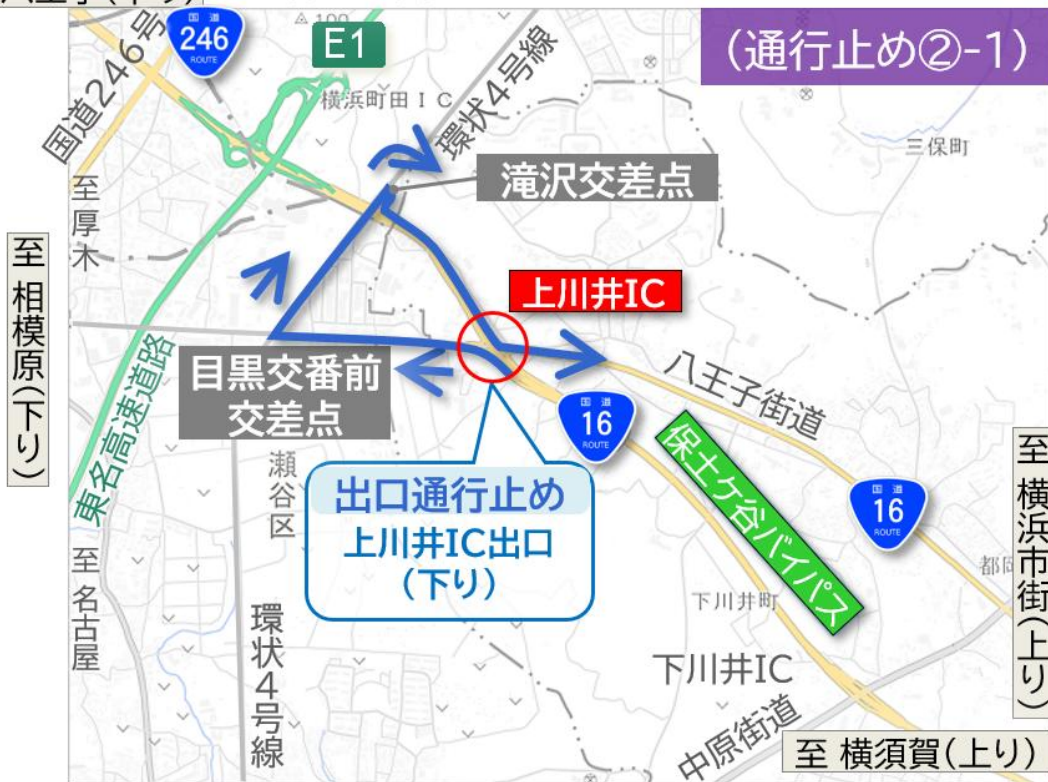
| 10月 | | | | | | |
|-----|----|----|--------------------|-----|----|--------------------|
| 日 | 月 | 火 | 水 | 木 | 金 | 土 |
| 25 | 26 | 27 | 28 | 29 | 30 | 31 |
| | | | 21時～翌5時 通行止め②-1 | 予備日 | | 21時～翌5時 通行止め②-1 |

| 11月 | | | | | | |
|-----|-----|---|--------------------|-----|---|---|
| 日 | 月 | 火 | 水 | 木 | 金 | 土 |
| 1 | 2 | 3 | 4 | 5 | 6 | 7 |
| | 予備日 | | 21時～翌5時 通行止め②-2 | 予備日 | | |

通行止め② 保土ヶ谷バイパス 下り線 上川井IC 出口

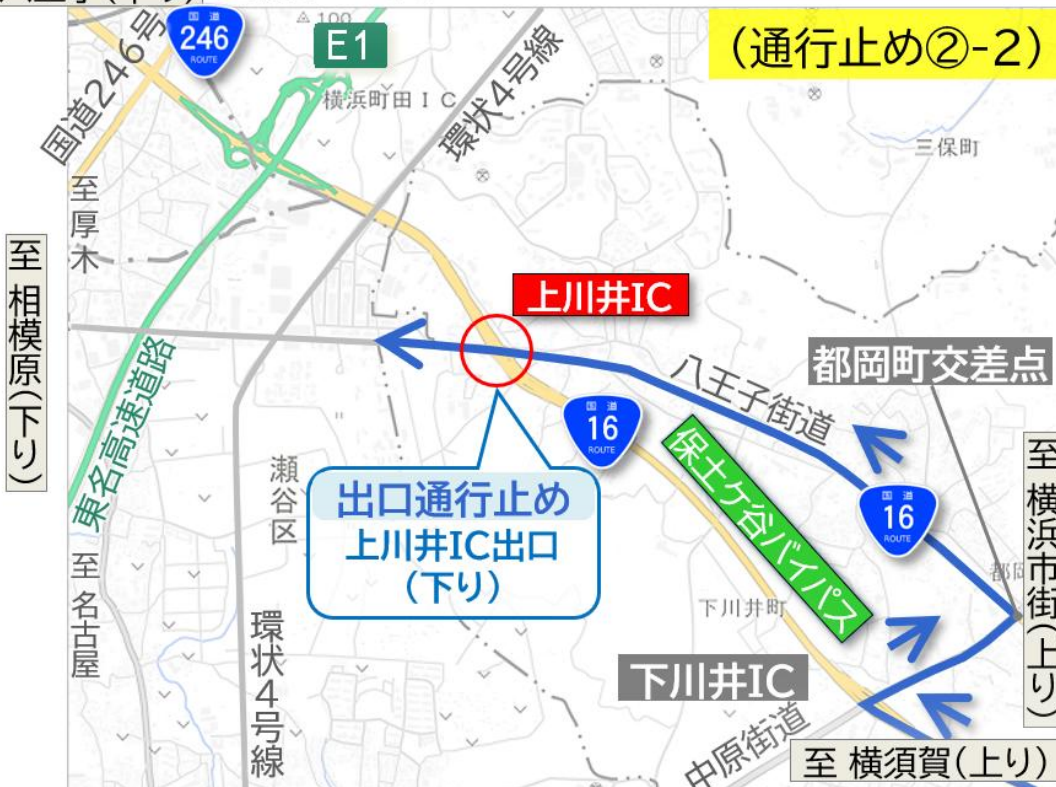
迂回路

至 八王子(下り) 至 渋谷 至 東京



国土地理院地図を加工して使用

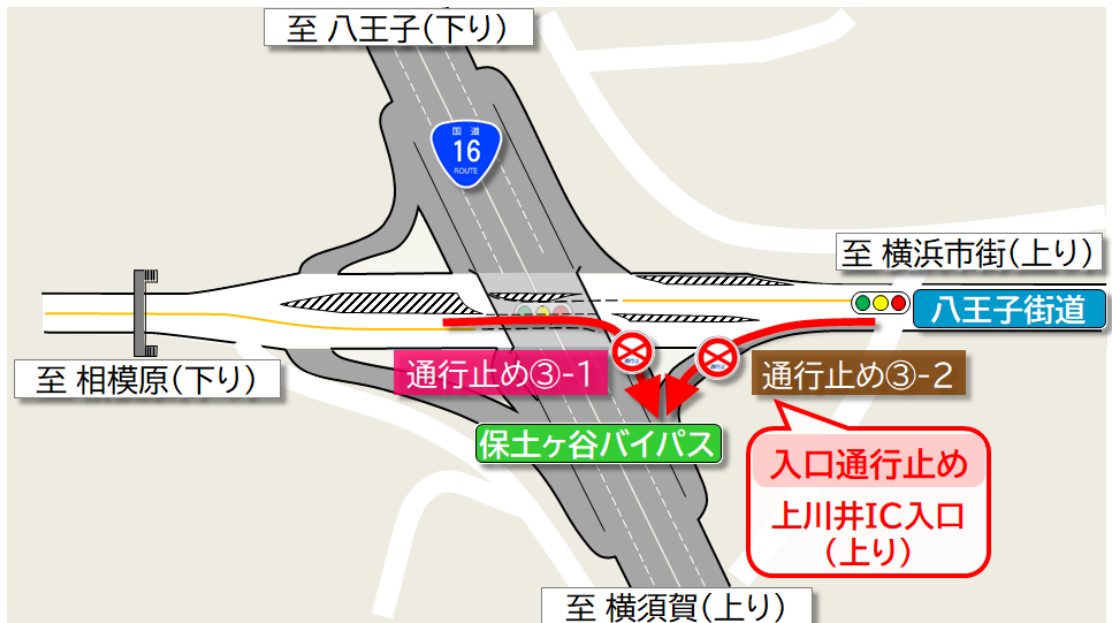
至 八王子(下り) 至 渋谷 至 東京



国土地理院地図を加工して使用

(3) 通行止め③ 保土ヶ谷バイパス 上り線 上川井IC入口

通行止め
箇所



通行止め
日程

| 8月 | | | | | | |
|----|-----|-----|--------------------|--------------------|-----|----|
| 日 | 月 | 火 | 水 | 木 | 金 | 土 |
| 23 | 24 | 25 | 26 | 27 | 28 | 29 |
| | | | 21時～翌5時 通行止め③-1 | 21時～翌5時 通行止め③-1 | 予備日 | |
| 30 | 31 | 9/1 | 2 | 3 | 4 | 5 |
| | 予備日 | | | | | |

| 10月 | | | | | | |
|-----|--------------------|-----|----|----|--------------------|--------------------|
| 日 | 月 | 火 | 水 | 木 | 金 | 土 |
| 25 | 26 | 27 | 28 | 29 | 30 | 31 |
| | 21時～翌5時 通行止め③-1 | 予備日 | | | 21時～翌5時 通行止め③-1 | 21時～翌5時 通行止め③-2 |

| 11月 | | | | | | |
|-----|-----|---|---|---|---|---|
| 日 | 月 | 火 | 水 | 木 | 金 | 土 |
| 1 | 2 | 3 | 4 | 5 | 6 | 7 |
| | 予備日 | | | | | |
| | 予備日 | | | | | |

通行止め③ 保土ヶ谷バイパス 上り線 上川井 IC 入口

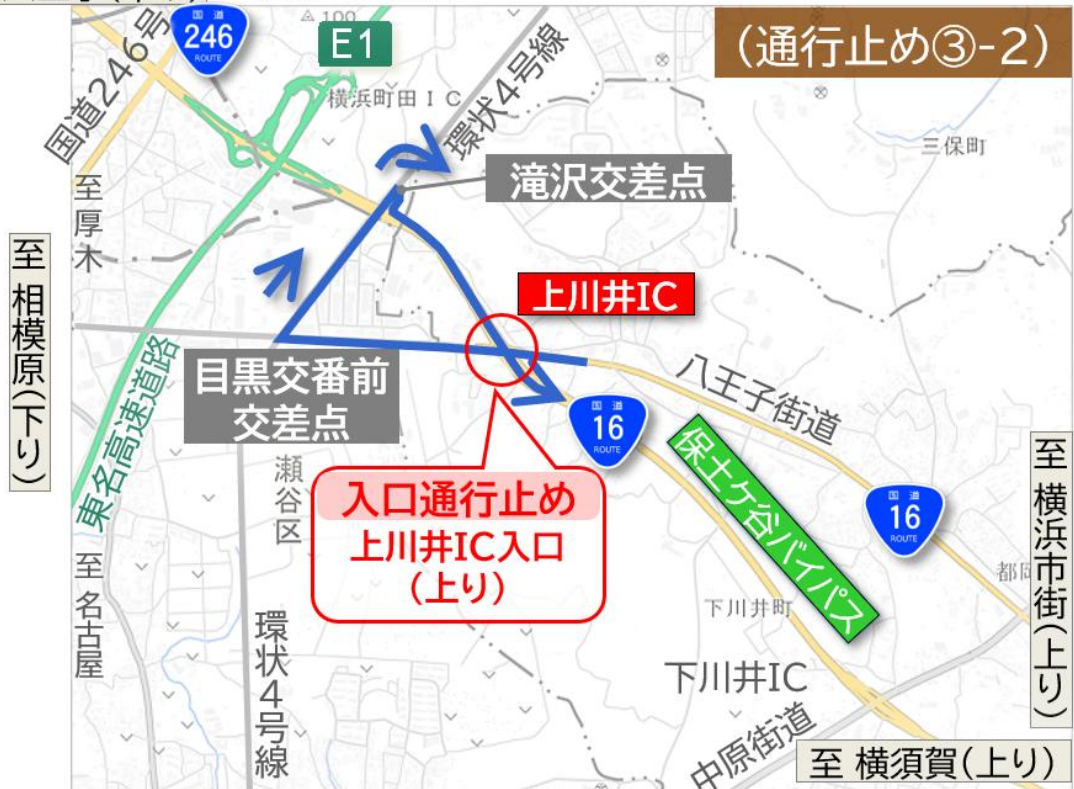
迂回路

至 八王子(下り) 至 渋谷 至 東京



国土地理院地図を加工して使用

至 八王子(下り) 至 渋谷 至 東京



国土地理院地図を加工して使用

(4) 通行止め④ 保土ヶ谷バイパス 上り線 上川井 IC 出口

通行止め箇所



通行止め日程

| 10月 | | | | | | |
|-----|----|--------------------|--------------------|-----|-----|----|
| 日 | 月 | 火 | 水 | 木 | 金 | 土 |
| 18 | 19 | 20 | 21 | 22 | 23 | 24 |
| | | 21時～翌5時 通行止め④-1 | 21時～翌5時 通行止め④-1 | 予備日 | 予備日 | |
| | | 21時～翌5時 通行止め④-2 | 21時～翌5時 通行止め④-2 | 予備日 | 予備日 | |

迂回路



国土地理院地図を加工して使用

通行止め④ 保土ヶ谷バイパス 上り線 上川井 IC 出口



国土地理院地図を加工して使用

※ 荒天が続く場合には、さらに延期することがあります。その際の日程は横浜市ホームページをご参照ください。

【問い合わせ先】

問い合わせ先 横浜市脱炭素・GREEN×EXPO 推進局 上瀬谷整備事務所
上瀬谷整備推進課

電話番号 045-900-0702

HP <https://www.city.yokohama.lg.jp/kurashi/machizukuri->

[kankyo/toshiseibi/jokyo/kukakuseiri/kamiseya/pr/kouji_oshirase.html](https://www.city.yokohama.lg.jp/kurashi/machizukuri-kankyo/toshiseibi/jokyo/kukakuseiri/kamiseya/pr/kouji_oshirase.html)

二次元バーコード

