

令和8年6月10日

国土交通省関東地方整備局

大宮国道事務所

北首都国道事務所

道路冠水時の無理な通行はおやめください

～埼玉県内の道路冠水注意箇所（アンダーパス部等）は273箇所～

局地的な大雨時には、道路や鉄道の下を通過するアンダーパス部等に、急激に雨水が集まるため、冠水するおそれがあり、無理な通行は危険です。冠水している箇所では、自動車でも移動される方だけでなく、歩行者や自転車・バイクの方も無理な通行はおやめください。

近年、局地的に短時間で数十ミリの雨をもたらす『局地的な大雨』が多発しています。

冠水箇所に車を進入させると、エンジンが停止し動けなくなるおそれがあります。また、側溝やマンホールの蓋が外れているなどの危険な状況も予想されますので、道路が冠水している箇所では、自動車でも移動される方だけでなく、歩行者や自転車・バイクの方も無理な通行はおやめください。

道路を利用する皆様への注意喚起を図るため、埼玉県内の冠水するおそれのある道路を図示した「道路冠水注意箇所（アンダーパス部等）マップ」を大宮国道事務所・北首都国道事務所ホームページに掲載しましたので、ご活用ください。

（上記の273箇所には、国道のアンダーパス部以外の冠水注意箇所14箇所を含みます。）

<発表記者クラブ>

竹芝記者クラブ、神奈川建設記者会、埼玉県政記者クラブ、さいたま市政記者クラブ

<問い合わせ先>

関東地方整備局 大宮国道事務所

電話：048-669-1200（代表） メールアドレス：ktr-oomiya-koho01@mlit.go.jp

副所長（技） 児玉（こだま） （内線：205）

管理第二課長 近田（ちかだ） （内線：441）

関東地方整備局 北首都国道事務所

電話：048-942-4041（代表） メールアドレス：ktr-kitasyuto001@mlit.go.jp

副所長（技） 山室（やまむろ） （内線：205）

管理課長 田中（たなか） （内線：431）

ホームページでは、道路に関する情報を確認できます。
 (X(旧ツイッター)では通行規制時の道路情報等を投稿しています。)

■大宮国道事務所

ホームページ：<https://www.ktr.mlit.go.jp/oomiya/> 公式 X：https://x.com/mlit_oomiya

■北首都国道事務所

ホームページ：<https://www.ktr.mlit.go.jp/kitasyuto/> 公式 X：https://x.com/mlit_kitasyuto

●「道路冠水注意箇所」

道路がアンダーパス等の冠水しやすい構造となっており、局地的な大雨時において冠水する可能性がある箇所。

●「アンダーパス」

道路や鉄道などと立体的に交差する下側の道路が、地中に掘り込まれている構造。

●「局地的な大雨時において冠水する可能性がある箇所」

局地的な大雨によりアンダーパス部など、周囲より低い箇所に雨水が急激に集中して排水処理能力を超えた場合には、一時的に道路が冠水する可能性があり、これにより安全な通行の確保に支障をきたすおそれがある箇所。



冠水状況(令和6年7月31日 集中豪雨)
 国道17号 蕨市錦町地先
 (道路冠水箇所リストNo. 250)



冠水状況(令和2年8月12日 集中豪雨)
 国道298号 川口市神戸地先(本線)
 (道路冠水箇所リストNo. 259)

※国道や県道などの主要な幹線道路のアンダーパス部等では、ポンプによる排水により通行を確保しています。

お問い合わせ先

国管理の国道		
国道4号、16号、17号	大宮国道事務所 管理第二課	TEL 048-669-1208
国道298号	北首都国道事務所 管理課	TEL 048-941-4610
国管理以外の国道、県道		
さいたま市外	埼玉県 道路環境課	TEL 048-830-5090
さいたま市内	さいたま市 道路環境課	TEL 048-829-1491
市町村道	各市町村の道路維持管理担当課にお問い合わせください。	

■大宮国道事務所・北首都国道事務所における対応状況

道路や鉄道の下を通過するアンダーパス部等では、短時間の『局地的な大雨』によって雨水が急激に集中し排水処理能力を超えた場合には、一時的に冠水する可能性があります。これにより安全な通行の確保に支障をきたします。

このため、大宮国道事務所・北首都国道事務所では、


- ①局地的な大雨時の走行注意を促す注意喚起の標識類設置
- ②冠水情報を提供する電光掲示板の設置
- ③警報装置、監視装置の設置
- ④パトロールの強化

など、道路を利用する皆様が安全に通行できるよう、防災対策を行っています。

対応事例



③警報装置
(音声による注意喚起)



③監視装置
(カメラによる監視)



電光掲示板の表示例



①標識(地下道手前の情報提供)



②電光掲示板(地下道手前の情報提供)



④パトロールの強化

■ 情報提供の取り組み

国道事務所で設置しているカメラの画像を、ホームページで提供しています。道路の状態が確認できますので、お出かけ前に運転の参考としてご活用ください。



◆ 大宮国道事務所

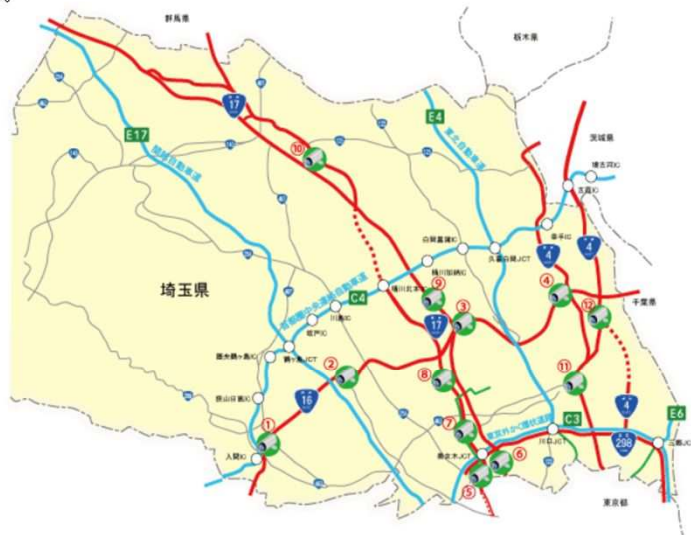
道路のライブカメラ : https://www.ktr.mlit.go.jp/oomiya/oomiya_livecamera01.html

道路のライブカメラ

埼玉県内の大宮国道事務所が管理する国道4号、国道16号、国道17号のライブ画像を提供しています。

[道路のライブカメラ設置箇所詳細マップ\[PDF:4997KB\]](#)

例) 一般国道16号 上尾市原市地区



ライブカメラ設置箇所マップ

ライブカメラ画像
見たい場所の地区名をクリックして下さい。

(1) 上尾市原市 (原市1)

(1)一般国道16号 入間市高倉地区	(7)一般国道17号 さいたま市中央区・桜区・南区地区
(2)一般国道16号 川越市脇田新町地区	(8)一般国道17号 さいたま市大宮区三橋地区
(3)一般国道16号 上尾市原市地区	(9)一般国道17号 上尾市仲町地区
(4)一般国道16号 春日部梅田・小淵不動院野・下柳地区	(10)一般国道17号 行田市持田地区
(5)一般国道17号 戸田市美女木・笹目地区	(11)一般国道4号 越谷市南荻島地区
(6)一般国道17号 蕨市錦町地区	(12)一般国道4号 春日部市水角地区

※上記、表中にはアンダーパス部以外の冠水注意箇所なども含んでいます。



◆ 北首都国道事務所

国道298号のライブカメラ : <https://www.ktr.mlit.go.jp/kitasyuto/public/CCTV.html>

国道298号カメラ (静止画) (10分更新)

- ①和光市新倉5丁目 幸彦大橋 (高架) (外回り)
- ②戸田市美女木 幸彦大橋 (東側) (内回り)
- ③さいたま市南区北1丁目 北地下道 (内回り)
- ④さいたま市南区北1丁目 北地下道 (外回り)
- ⑤さいたま市南区文蔵3丁目 東北横線橋 (西側) (外回り)
- ⑥川口市芝橋1丁目 東北横線橋 (東側) (内回り)
- ⑦川口市芝 芝地下道 (内回り)
- ⑧川口市芝 芝地下道 (外回り)
- ⑨川口市道合 道合地下道 (内回り)
- ⑩川口市道合 道合地下道 (外回り)
- ⑪川口市道合 道合地区 (外回り) (側道)
- ⑫川口市神戸 神谷津橋地区 (外回り) (側道)
- ⑬川口市神戸 神谷津橋地区 (外回り)
- ⑭川口市西新井 川口JCT地下道 (内回り)
- ⑮川口市西新井 川口JCT地下道 (外回り)
- ⑯川口市安行 安行地下道 (内回り)
- ⑰川口市安行 安行地下道 (外回り)
- ⑱草加市新倉町 新倉町地下道 (内回り)
- ⑲草加市新倉町 新倉町地下道 (外回り)
- ⑳八潮市八條 八條橋 (西側) (内回り)
- ㉑三郷市天璋1丁目 八條橋 (東側) (外回り)
- ㉒三郷市谷口 谷口地下道 (内回り)
- ㉓三郷市谷口 谷口地下道 (外回り)
- ㉔三郷市廣野3丁目 廣野地下道 (内回り)
- ㉕三郷市廣野3丁目 廣野地下道 (外回り)

地図へ戻る

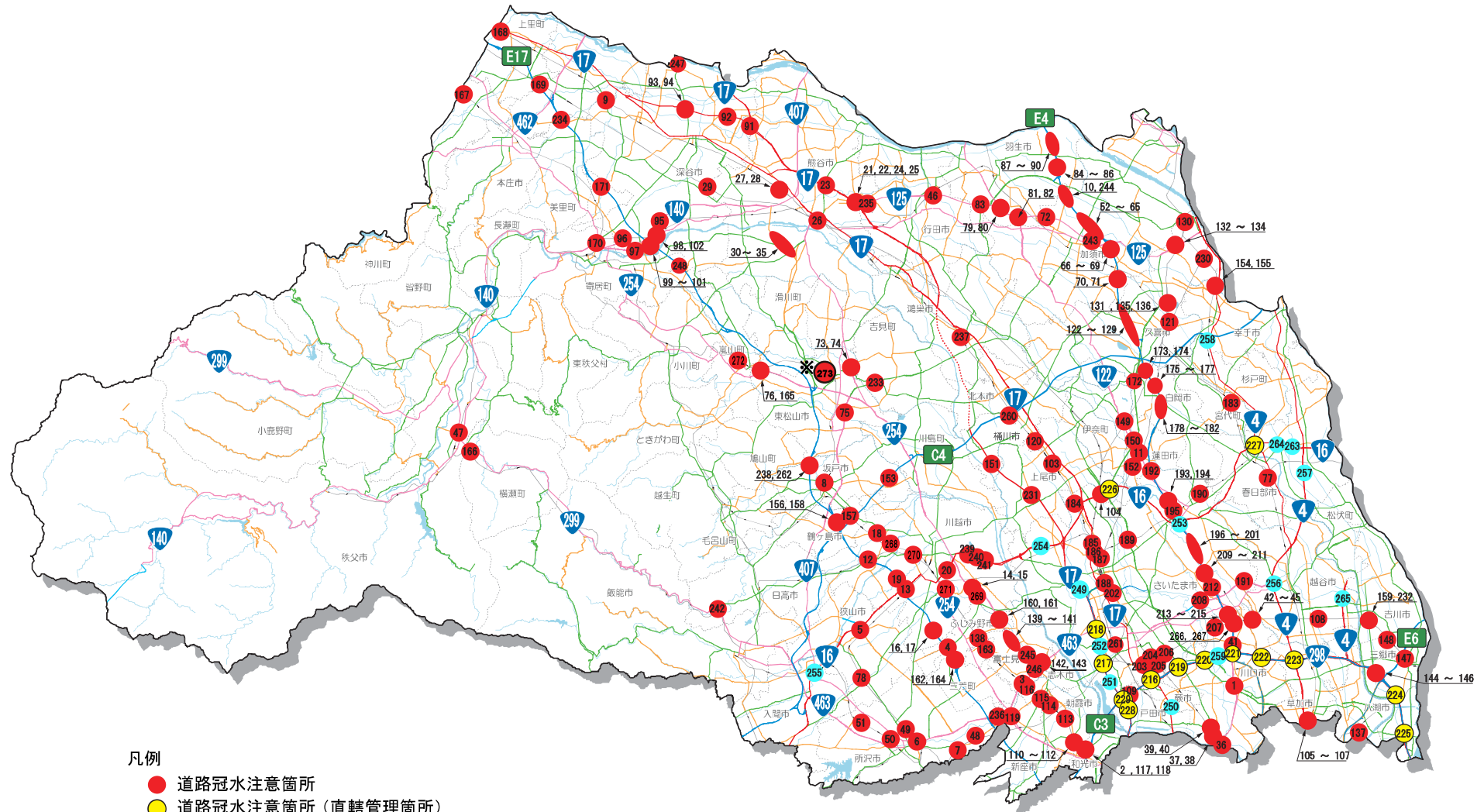
[北首都国道事務所ホームページ](#)

国道298号 ライブカメラ

このホームページでは、国道沿いに設置されたカメラの画像を提供しています。これら場所は、降雪時にスリップしやすい箇所ですので、お出かけ前にご覧下さい。下記地図上のアイコンまたは左側メニューバーから、現地の画像をご覧いただけます。地図や画像の表示に時間を要する場合があります。 ※画像は静止画像(約10分間隔で更新)です。 ※点線や通信状況により配信を停止する場合があります。



埼玉県内における道路冠水注意箇所（アンダーパス部等）マップ



- 凡例
- 道路冠水注意箇所
 - 道路冠水注意箇所（直轄管理箇所）
 - 道路冠水注意箇所（アンダーパス部以外）
（直轄管理箇所）
 - ※● 今回追加箇所(No.273)

上記の冠水注意箇所は、高速道路会社や道路公社管理の自動車専用道路等は含まれていません。

令和8年度 道路冠水注意箇所リスト【埼玉県】

No.	都道府県名	市町村名	道路種別	路線名	地先名又は通称名	備考
1	埼玉県	川口市	県道	さいたま草加線	坂下町四丁目(国道122号、さいたま鳩ヶ谷線 鳩ヶ谷地下道)	
2	埼玉県	和光市	県道	和光志木線	本町(東武東上線 新倉地下道)	
3	埼玉県	富士見市	国道(県管理)	254号	大字水子(東武東上線)	
4	埼玉県	ふじみ野市	県道	さいたまふじみ野所沢線	大井武蔵野(関越自動車道 三角交差点)	
5	埼玉県	狭山市	県道	所沢堀兼狭山線	大字上奥富(狭山環状有料道路)	
6	埼玉県	所沢市	国道(県管理)	463号	西新井町(西武新宿線)	
7	埼玉県	所沢市	市道	1-973号線	大字下安松(JR武蔵野線)	
8	埼玉県	坂戸市	県道	川越坂戸毛呂山線	元町(東武東上線 坂戸中央地下道)	
9	埼玉県	深谷市	県道	花園本庄線	榛沢(JR高崎線 六部ヶ池跨道橋)	
10	埼玉県	加須市	県道	三田ヶ谷礼羽線	大字戸川(東北縦貫自動車道)	
11	埼玉県	蓮田市	国道(県管理)	122号	上二丁目(JR宇都宮線 蓮田地下道)	
12	埼玉県	川越市	市道	0093号線	的場二丁目(JR線下)	
13	埼玉県	川越市	市道	6059号線	大字南大塚(川越インターチェンジ下)	
14	埼玉県	川越市	認定外道路		大字木野目(国道254号バイパス下)	
15	埼玉県	川越市	認定外道路		大字木野目(国道254号バイパス下)	
16	埼玉県	川越市	市道	0051号線	大字下松原(関越自動車道下)	
17	埼玉県	川越市	市道	0049号線	大字下松原(関越自動車道下)	
18	埼玉県	川越市	市道	9541号線	大字小堤(県道川越越生線小堤橋下)	
19	埼玉県	川越市	市道	7044号線	大字豊田本(関越自動車道下)	
20	埼玉県	川越市	市道	5155号線	仙波町四丁目(国道16号線下)	
21	埼玉県	熊谷市	市道	30365号線	国道17号バイパス 1号地下道(上之地内)	
22	埼玉県	熊谷市	市道	30290号線	国道17号バイパス 2号地下道(上之地内)	
23	埼玉県	熊谷市	市道	30113号線	国道17号バイパス 3号地下道(肥塚地内)	
24	埼玉県	熊谷市	市道	30368号線	国道125号バイパス 1号地下道(上之地内)	
25	埼玉県	熊谷市	市道	60572号線	県道熊谷・羽生線 地下道(上之地内)	
26	埼玉県	熊谷市	市道	113号線	市役所通立体交差 地下道(弥生二丁目・宮前二丁目地内)	
27	埼玉県	熊谷市	市道	40662号線	坪井 地下道(石原地内)	
28	埼玉県	熊谷市	市道	118号線	下川原 地下道(久保島地内)	
29	埼玉県	熊谷市	市道	40180号線	御稜威ヶ原 地下道(御稜威ヶ原地内)	
30	埼玉県	熊谷市	市道	江南7227号線	県道武蔵丘陵森林公園・広瀬線 1号ずい道(御正新田地内)	
31	埼玉県	熊谷市	市道	江南5134号線	県道武蔵丘陵森林公園・広瀬線 2号ずい道(御正新田地内)	
32	埼玉県	熊谷市	市道	江南2186号線、江南3081号線	県道武蔵丘陵森林公園・広瀬線 3号ずい道(御正新田地内)	
33	埼玉県	熊谷市	市道	江南2182号線、江南3095号線	県道武蔵丘陵森林公園・広瀬線 4号ずい道(御正新田地内)	
34	埼玉県	熊谷市	市道	江南2150号線、江南3062号線	県道武蔵丘陵森林公園・広瀬線 5号ずい道(榎春地内)	
35	埼玉県	熊谷市	市道	江南2108号線、江南3024号線	県道武蔵丘陵森林公園・広瀬線 6号ずい道(榎春・押切地内)	
36	埼玉県	川口市	市道	幹線第8号線	本町一丁目(122号線ガード下)	
37	埼玉県	川口市	市道	幹線第1号線	川口一丁目(JR金山町ガード下)	
38	埼玉県	川口市	市道	幹線第2号線	川口二丁目(JR寿第2ガード下)	
39	埼玉県	川口市	市道	幹線第20号線	幸町三丁目(JRリアパークトンネル)	
40	埼玉県	川口市	市道	幹線第17号線	並木一丁目(JR並木地下道)	
41	埼玉県	川口市	市道	神根第584号線	石神508(東北道ガード下)	
42	埼玉県	川口市	市道	幹線題59号線	戸塚二丁目(JRガード下)けやき通り	
43	埼玉県	川口市	市道	戸塚第639号線	戸塚東一丁目(JRガード下)	
44	埼玉県	川口市	市道	戸塚第612号線	戸塚東一丁目(JRガード下キリスト教会前)	
45	埼玉県	川口市	市道	幹線第53号線	戸塚東四丁目(JRガード下変電所前)	
46	埼玉県	行田市	市道	市道第4.3-227号線	大字小見 小見アンダーパス(国道125号バイパス下)	

令和8年度 道路冠水注意箇所リスト【埼玉県】

No.	都道府県名	市町村名	道路種別	路線名	地先名又は通称名	備考
47	埼玉県	秩父市	市道	幹線52号線	上宮地町(秩父警察署西側、秩父鉄道ガード下)	
48	埼玉県	所沢市	市道	2-1220号線	東所沢一丁目(武蔵野線跨道橋下)	今回「路線名」の変更
49	埼玉県	所沢市	市道	3-490号線	弥生町(西武新宿線跨道橋下)	今回「号線」の追記
50	埼玉県	所沢市	市道	4-1162号線	上新井(西武池袋線跨道橋下)	今回「号線」の追記
51	埼玉県	所沢市	市道	4-1323号線	若狭一丁目(西武池袋線跨道橋下)	今回「号線」の追記
52	埼玉県	加須市	市道	3390号線	下谷地内(東北自動車道アンダーパス加須19、上り側)	
53	埼玉県	加須市	市道	3389号線	下谷地内(東北自動車道アンダーパス加須19、下り側)	
54	埼玉県	加須市	市道	3390号線	上三俣地内(中通橋東、東北自動車道アンダーパス加須18、上り側)	
55	埼玉県	加須市	市道	3389号線	上三俣地内(中通橋東、東北自動車道アンダーパス加須18、下り側)	
56	埼玉県	加須市	市道	3390号線	上三俣地内(三俣橋西、東北自動車道アンダーパス加須17、上り側)	
57	埼玉県	加須市	市道	3389号線	上三俣地内(三俣橋西、東北自動車道アンダーパス加須17、下り側)	
58	埼玉県	加須市	市道	4076号線	上三俣地内(三俣橋東、東北自動車道アンダーパス加須14、上り側)	
59	埼玉県	加須市	市道	126号線	上三俣(三俣橋東、東北自動車道アンダーパス加須14、下り側)	
60	埼玉県	加須市	市道	4076号線	北小浜地内(東北自動車道アンダーパス加須12、上り側)	
61	埼玉県	加須市	市道	126号線	北小浜地内(東北自動車道アンダーパス加須12、下り側)	
62	埼玉県	加須市	市道	4076号線	多門寺地内(葛西用水北西、東北自動車道アンダーパス加須10、上り側)	
63	埼玉県	加須市	市道	126号線	多門寺地内(葛西用水北西、東北自動車道アンダーパス加須10、下り側)	
64	埼玉県	加須市	市道	4076号線	多門寺地内(葛西用水南東、東北自動車道アンダーパス加須9、上り側)	
65	埼玉県	加須市	市道	126号線	多門寺地内(葛西用水南東、東北自動車道アンダーパス加須9、下り側)	
66	埼玉県	加須市	市道	4021号線	南篠崎地内(加須インター付近、東北自動車道アンダーパス久喜26、上り側)	
67	埼玉県	加須市	市道	126号線	南篠崎地内(加須インター付近、東北自動車道アンダーパス久喜26、下り側)	
68	埼玉県	加須市	市道	4021号線	南篠崎地内(普門寺付近、東北自動車道アンダーパス久喜25、上り側)	
69	埼玉県	加須市	市道	126号線	南篠崎地内(普門寺付近、東北自動車道アンダーパス久喜25、下り側)	
70	埼玉県	加須市	市道	5108号線	水深地内(東北自動車道アンダーパス久喜18、上り側)	
71	埼玉県	加須市	市道	143号線	水深地内(東北自動車道アンダーパス久喜18、下り側)	
72	埼玉県	加須市	市道	2125号線	岡古井地内(国道125バイパスアンダーパス)	
73	埼玉県	東松山市	市道	第3502号線	大字松山(天神橋南 国道407号バイパスアンダー)	
74	埼玉県	東松山市	市道	第3422号線	松本町二丁目(国道407号バイパスアンダー)	
75	埼玉県	東松山市	市道	第8025号線	大字下野本(国道407号バイパス アンダー)	
76	埼玉県	東松山市	市道	第73号線	大字上唐子(滑川高校西通線 東上線アンダー)	
77	埼玉県	春日部市	市道	1-24号線	南三丁目(ゆりのき通りアンダーパス)	
78	埼玉県	狭山市	市道	市道B第203号線	大字北入管(入間野小・中学校南側 西武新宿線アンダー)	
79	埼玉県	羽生市	市道	8047号線、4102号線	大字砂山(国道122号アンダーパス)	
80	埼玉県	羽生市	市道	0131号線	大字須影(国道122号アンダーパス)	
81	埼玉県	羽生市	市道	8150号線、4295号線	大字下川崎、大字須影(国道122号アンダーパス)	
82	埼玉県	羽生市	市道	0248号線	大字神戸(国道125号バイパスアンダーパス)	
83	埼玉県	羽生市	市道	4333号線	大字下新郷(国道125号バイパスアンダーパス)	
84	埼玉県	羽生市	市道	7369号線	大字喜右衛門新田(東北自動車道アンダーパス・加須-30)	
85	埼玉県	羽生市	市道	7223号線、7222号線、7224号線	大字弥勒(東北自動車道アンダーパス・加須-32)	
86	埼玉県	羽生市	市道	7142号線、7143号線、7232号線	大字弥勒(東北自動車道アンダーパス・加須-33)	
87	埼玉県	羽生市	市道	3146号線、3084号線、3131号線	大字弥勒(東北自動車道アンダーパス・加須-34)	
88	埼玉県	羽生市	市道	0119号線、3079号線、3150号線	大字上村君(東北自動車道アンダーパス・加須-35)	
89	埼玉県	羽生市	市道	3159号線、3157号線、3158号線	大字上村君(東北自動車道アンダーパス・加須-36)	
90	埼玉県	羽生市	市道	0220号線、3040号線、3298号線	大字上村君(東北自動車道アンダーパス・加須-37)	
91	埼玉県	深谷市	市道	幹-32号線	東方327地先(国道17号深谷バイパス、東方地下道)	
92	埼玉県	深谷市	市道	幹-24号線	明戸970-1地先(国道17号深谷バイパス、明戸地下道)	

令和8年度 道路冠水注意箇所リスト【埼玉県】

No.	都道府県名	市町村名	道路種別	路線名	地先名又は通称名	備考
93	埼玉県	深谷市	市道	幹-18号線	戸森500地先(国道17号深谷バイパス、戸森地下道)	
94	埼玉県	深谷市	市道	B-182号線	内ヶ島70地先(国道17号深谷バイパス、起会地下道)	
95	埼玉県	深谷市	市道	V-471号線	永田2025地先(国道140号バイパス、永田地下道)	
96	埼玉県	深谷市	市道	幹127号線	小前田1559地先(秩父鉄道、小前田ガード下)	
97	埼玉県	深谷市	市道	幹150号線	荒川685(国道140号バイパス、地下道)	
98	埼玉県	深谷市	市道	V-275号線	黒田819地先(国道140号バイパス黒田交差点南側地下道)	
99	埼玉県	深谷市	市道	V-279号線	黒田700地先(国道140号バイパス花園インター北側地下道)	
100	埼玉県	深谷市	市道	V-280号線	黒田588地先(国道140号バイパス花園インター南側地下道)	
101	埼玉県	深谷市	市道	V-296号線	黒田1257-1地先(関越自動車道花園インター地下道)	
102	埼玉県	深谷市	市道	V-219号線	黒田401地先(国道140号バイパス黒田交差点北側地下道)	
103	埼玉県	上尾市	市道	1053号線	上町二丁目(はなみずき通り地下道)	
104	埼玉県	上尾市	市道	1038号線	大字原市字五番耕地(国道16号原市・西ガード下)	
105	埼玉県	草加市	市道	2072号線	谷塚2-26-1地先(東武スカイツリーラインガード下)	
106	埼玉県	草加市	市道	30704号線	谷塚2-8-8地先(国道4号草加バイパスガード下)	
107	埼玉県	草加市	市道	30636号線	谷塚2-12-19地先(東武スカイツリーラインガード下)	
108	埼玉県	越谷市	市道	2340号線	川柳町一丁目地内(川柳町地下道)	
109	埼玉県	戸田市	市道	市道第5002号線	美木三丁目、四丁目、美木東一丁目、二丁目地内 美木東地下道	
110	埼玉県	朝霞市	市道	12号線	栄町二丁目(仲町ポンプ場南、東上線下)	
111	埼玉県	朝霞市	市道	1003号線	本町三丁目(越戸隧道、東上線下)	
112	埼玉県	朝霞市	市道	1000号線	本町三丁目(原畑隧道、東上線下)	
113	埼玉県	朝霞市	市道	8号線	本町三丁目(本町隧道、東上線下)	
114	埼玉県	朝霞市	市道	2356号線	三原三丁目(三原隧道、東上線下)	
115	埼玉県	志木市	市道	1096号線	本町五丁目及び幸町一丁目地内(86号立体交差)	
116	埼玉県	志木市	市道	1001号線	館二丁目及び柏町六丁目地内(砂田橋)	
117	埼玉県	和光市	市道	市道475号線	新倉一丁目(東武東上線高架下)	
118	埼玉県	和光市	市道	市道4011号線	下新倉二丁目(東武東上線高架下)	
119	埼玉県	新座市	市道	市道第1212号線	大和田三、四丁目(国道254号下 大和田3-3-15田中人形店舗)	
120	埼玉県	桶川市	市道	12号線	若宮二丁目(富士見通りアンダーパス)	
121	埼玉県	久喜市	市道	久喜7034号線	野久喜字上宿 (東武鉄道伊勢崎線野久喜アンダーパス)	
122	埼玉県	久喜市	市道	久喜17号線	江面字宮前 (東北縦貫自動車道アンダーパスNo.1)	
123	埼玉県	久喜市	市道	久喜218号線	江面字志部 (東北縦貫自動車道アンダーパスNo.5)	
124	埼玉県	久喜市	市道	久喜2519号線	六万部字東谷 (東北縦貫自動車道アンダーパスNo.7)	
125	埼玉県	久喜市	市道	久喜2290号線	六万部字谷田向 (東北縦貫自動車道アンダーパスNo.8)	
126	埼玉県	久喜市	市道	久喜2503号線	六万部字谷田向 (東北縦貫自動車道アンダーパスNo.9)	
127	埼玉県	久喜市	市道	久喜222号線	六万部字六所 (東北縦貫自動車道アンダーパスNo.10)	
128	埼玉県	久喜市	市道	久喜2507号線	六万部字六所 (東北縦貫自動車道アンダーパスNo.11)	
129	埼玉県	久喜市	市道	久喜2509号線	上清久字関の上 (東北縦貫自動車道アンダーパスNo.12)	
130	埼玉県	久喜市	市道	栗橋27号線	伊坂(町人新田)	
131	埼玉県	久喜市	市道	鷺宮68号線	西大輪地内 川崎地下道	
132	埼玉県	久喜市	市道	栗橋172号線	間鎌(国道125号下ずい道)	
133	埼玉県	久喜市	市道	栗橋176号線	佐間(国道125号下ずい道、島田菓子店裏)	
134	埼玉県	久喜市	市道	栗橋177号線	佐間(国道125号下ずい道)	
135	埼玉県	久喜市	市道	鷺宮62号線	桜田三丁目地内 西大輪地下道	
136	埼玉県	久喜市	市道	鷺宮9号線	桜田四丁目地内 宿地下道	
137	埼玉県	八潮市	市道	0830号線	大字坂(ふれあい桜橋下)	
138	埼玉県	富士見市	市道	5126号線	勝瀬3185(東上線アンダー)	

令和8年度 道路冠水注意箇所リスト【埼玉県】

No.	都道府県名	市町村名	道路種別	路線名	地先名又は通称名	備考
139	埼玉県	富士見市	市道	225号線	勝瀬483(市民プール側・国道254号バイパスアンダー)	
140	埼玉県	富士見市	市道	3266号線	山室1-1397-1(国道254号バイパスアンダー)	
141	埼玉県	富士見市	市道	27号線	鶴馬1904-1(国道254号バイパスアンダー)	
142	埼玉県	富士見市	市道	653号線	下南畑285(国道254号バイパスアンダー)	
143	埼玉県	富士見市	市道	32号線	下南畑2365-1(国道463号線前新田橋アンダー)	
144	埼玉県	三郷市	市道	3460号線	上口二丁目地先(外環自動車道下) 上口隧道	
145	埼玉県	三郷市	市道	3478号線	彦野二丁目地先(外環自動車道下) 彦野隧道	
146	埼玉県	三郷市	市道	3347号線	天神一丁目地先(外環自動車道下) 天神隧道	
147	埼玉県	三郷市	市道	1061号線	仁蔵地先(JR武蔵野線下) 仁蔵隧道	
148	埼玉県	三郷市	市道	3197号線	采女一丁目地先(JR武蔵野線下) 采女隧道	
149	埼玉県	蓮田市	市道	3104号線	大字閩戸地内(国道122号線バイパス久伊豆地下道)	
150	埼玉県	蓮田市	認定外道路		大字閩戸地内(国道122号線バイパス東谷地下道)	
151	埼玉県	桶川市	市道	2176号線	桶川市川田谷地先(薬師堂横断地下道)	
152	埼玉県	蓮田市	市道	8号線	御前橋一丁目地先(JR宇都宮線アンダー)	
153	埼玉県	坂戸市	市道	第1929号線	小沼888-1地先(首都圏中央連絡自動車道下)	
154	埼玉県	幸手市	市道	市道2-5号線	大字高須賀185-1地先(中川右岸東武鉄道アンダー)	
155	埼玉県	幸手市	市道	市道2号線	大字高須賀476地先(中川左岸東武鉄道アンダー)	
156	埼玉県	鶴ヶ島市	市道	246号線	藤金自治会館脇 関越道アンダー(大字藤金地内)	
157	埼玉県	鶴ヶ島市	市道	547-1号線	富士見通線 東上線アンダー(大字上広谷・富士見1丁目地内)	
158	埼玉県	鶴ヶ島市	市道	3号線	市役所通り 関越道アンダー(大字脚折地内)	
159	埼玉県	吉川市	市道	2-216号線	大字高富地内(JR武蔵野線下)高富隧道	
160	埼玉県	ふじみ野市	市道	B-79号線	福岡新田(ミニ工業団地北国道254号バイパス下)	
161	埼玉県	ふじみ野市	市道	A-12号線	中福岡(花の木中学校北国道254号バイパス下)	
162	埼玉県	ふじみ野市	市道	F-55号線	大井武蔵野(三芳町境関越自動車道下)	
163	埼玉県	ふじみ野市	市道	D-72号線	市沢一丁目(自動車教習所北東武東上線ガード下)	
164	埼玉県	三芳町	町道	町道幹線13号線	大字上富地内 関越自動車道ガード下(JAいるま野共販センターそば)	
165	埼玉県	滑川町	町道	231号線	月の輪四丁目(滑川高校西通線東上線アンダーバス)	
166	埼玉県	横瀬町	町道	4号線	大字横瀬字姿4190番3先(西武鉄道ガード下)	
167	埼玉県	神川町	町道	5180号線	大字肥土地内JR八高線ガード下	
168	埼玉県	上里町	町道	105号線	大字勅使河原地内(大光寺付近JR高崎線アンダーバス)	
169	埼玉県	上里町	町道	202号線	嘉美160番2地先(関越自動車道嘉美管理道路排水設備)	
170	埼玉県	寄居町	町道	3988号線	大字桜沢991番2地先 (国道140号高架下)	
171	埼玉県	寄居町	町道	1212号線	大字用土5174番6地先(関越自動車道ボックスカルバート・花園32下)	
172	埼玉県	白岡市	市道	2148号線	篠津777-5(県道さいたま・栗橋線ボックスカルバート)	
173	埼玉県	白岡市	市道	4025・4007・4006号線	野牛180-1(東北自動車道ボックスカルバート・岩槻43)	
174	埼玉県	白岡市	市道	4092・4093・4040号線	篠津3041(東北自動車道ボックスカルバート・岩槻40)	
175	埼玉県	白岡市	市道	1-3号線	野牛1391(東北自動車道ボックスカルバート・野牛トンネル)	
176	埼玉県	白岡市	市道	1-13号線	新白岡九丁目7番4(JR宇都宮線アンダーバス・野高地下道)	
177	埼玉県	白岡市	市道	1-7号線	高岩82-1(東北自動車道ボックスカルバート・高岩トンネル)	
178	埼玉県	白岡市	市道	2-2・7514号線	寺塚290-1(東北自動車道ボックスカルバート・岩槻33)	
179	埼玉県	白岡市	市道	6225・7536・7539号線	千駄野432(東北自動車道ボックスカルバート・岩槻31)	
180	埼玉県	白岡市	市道	6161・7359・7358号線	千駄野1005-1(東北自動車道ボックスカルバート・岩槻29)	
181	埼玉県	白岡市	市道	6180・8047・8048号線	千駄野563-10(東北自動車道ボックスカルバート・岩槻27)	
182	埼玉県	白岡市	市道	6193・8050・8049号線	小久喜494-1(東北自動車道ボックスカルバート・岩槻24)	
183	埼玉県	宮代町	県道	春日部久喜線	道佛・中島(東武伊勢崎線 みやしろ地下道)	
184	埼玉県	さいたま市	市道	30432号線	さいたま市北区宮原町四丁目(吉野原・今羽線アンダー)	

令和8年度 道路冠水注意箇所リスト【埼玉県】

No.	都道府県名	市町村名	道路種別	路線名	地先名又は通称名	備考
185	埼玉県	さいたま市	市道	10067号線	さいたま市北区東大成町二丁目(市道10067号線アンダー)	
186	埼玉県	さいたま市	市道	10057号線	さいたま市大宮区大成町三丁目(市道10057号線アンダー)	
187	埼玉県	さいたま市	県道(市管理)	一般県道 鴻巣桶川さいたま線	さいたま市大宮区土手町一丁目(中山道アンダー)	
188	埼玉県	さいたま市	県道(市管理)	一般県道 新方須賀さいたま線	さいたま市大宮区吉敷町二丁目(吉敷町アンダー)	
189	埼玉県	さいたま市	県道(市管理)	主要地方道 さいたま菖蒲線	さいたま市見沼区大和田町一丁目(大和田アンダー)	
190	埼玉県	さいたま市	市道	イワ110号線	さいたま市岩槻区宮町二丁目(宮町本丸アンダー)	
191	埼玉県	さいたま市	市道	6171号線	さいたま市岩槻区大字釣上(国道463号バイパス釣上アンダー)	
192	埼玉県	さいたま市	市道	2090号線	さいたま市岩槻区大字馬込(東北縦貫アンダー(岩槻-8))	
193	埼玉県	さいたま市	市道	イワ218号線	さいたま市岩槻区大字箕輪(東北縦貫アンダー(岩槻-6))	
194	埼玉県	さいたま市	市道	2378号線	さいたま市岩槻区大字箕輪(東北縦貫アンダー(岩槻-5))	
195	埼玉県	さいたま市	市道	2410号線	さいたま市岩槻区大字岩槻(東北縦貫アンダー(岩槻-2))	
196	埼玉県	さいたま市	市道	3322号線	さいたま市岩槻区大字柏崎(東北縦貫アンダー(浦和-16))	
197	埼玉県	さいたま市	市道	3319号線	さいたま市岩槻区大字横根(東北縦貫アンダー(浦和-14))	
198	埼玉県	さいたま市	市道	3370号線	さいたま市岩槻区大字横根(東北縦貫アンダー(浦和-13))	
199	埼玉県	さいたま市	市道	イワ225号線	さいたま市岩槻区大字横根(東北縦貫アンダー(浦和-11))	
200	埼玉県	さいたま市	市道	3471号線	さいたま市岩槻区大字横根(東北縦貫アンダー(浦和-10))	
201	埼玉県	さいたま市	市道	3494号線	さいたま市岩槻区大字笹久保新田(東北縦貫アンダー(浦和-9))	
202	埼玉県	さいたま市	県道(市管理)	主要地方道 さいたまふじみ野所沢線	さいたま市中央区新都心(新都心地下道)	
203	埼玉県	さいたま市	市道	F第182号線	さいたま市南区根岸四丁目(第一久保入地下道)	
204	埼玉県	さいたま市	市道	F第449号線	さいたま市南区南本町二丁目(大谷場地下道)	
205	埼玉県	さいたま市	市道	F第493号線	さいたま市南区南本町二丁目(一ツ木地下道)	
206	埼玉県	さいたま市	市道	K第455号線	さいたま市南区大字大谷口(大谷口地下道)	
207	埼玉県	さいたま市	市道	N第619号線	さいたま市緑区大字下山口新田(第5見沼ガード)	
208	埼玉県	さいたま市	市道	N第269号線	さいたま市緑区大字大崎(大崎地下道)	
209	埼玉県	さいたま市	市道	O第340号線	さいたま市緑区大字高畑(高畑地下道・浦和-7)	
210	埼玉県	さいたま市	市道	O第341号線	さいたま市緑区大字寺山(中地下道・浦和-6)	
211	埼玉県	さいたま市	市道	O第343号線	さいたま市緑区大字寺山(下地下道・浦和-5)	
212	埼玉県	さいたま市	市道	O第347号線	さいたま市緑区大字中野田(明照寺地下道・浦和-3)	
213	埼玉県	さいたま市	市道	N第539号線	さいたま市緑区大字大門(大門地下道・川口-8)	
214	埼玉県	さいたま市	市道	N第540号線	さいたま市緑区大字大門(学園地下道・川口-6)	
215	埼玉県	さいたま市	市道	P第418号線	さいたま市緑区大字大門(南方地下道・川口-4)	
216	埼玉県	さいたま市	国道	298号	さいたま市辻一丁目 辻地下道【本線】	
217	埼玉県	さいたま市	国道	17号新大宮BP	さいたま市桜区田島六丁目～さいたま市田島五丁目(田島地下道)	
218	埼玉県	さいたま市	国道	17号新大宮BP	さいたま市中央区中島二丁目～さいたま市中央区上峰三丁目(浦和西地下道)	
219	埼玉県	川口市	国道	298号	川口市芝西二丁目 芝地下道【本線】	
220	埼玉県	川口市	国道	298号	川口市大字道合 神根地下道【本線】	
221	埼玉県	川口市	国道	298号	川口市大字西新井宿 川口ジャンクション地下道【本線】	
222	埼玉県	川口市	国道	298号	川口市大字安行領家 安行地下道【本線】	
223	埼玉県	草加市	国道	298号	草加市新善町 新善町地下道【本線】	
224	埼玉県	三郷市	国道	298号	三郷市大字谷口 谷口立体【本線】	
225	埼玉県	三郷市	国道	298号	三郷市鹿野三丁目 鹿野立体【本線】	
226	埼玉県	上尾市	国道	16号	上尾市原市地先(原市立体地下道)	
227	埼玉県	春日部市	国道	16号	春日部市小淵地先(小淵立体地下道)	
228	埼玉県	戸田市	国道	17号新大宮BP	戸田市笹目地先(戸田地下道)	
229	埼玉県	戸田市	国道	17号新大宮BP	戸田市美女木地先(美女木地下道)	
230	埼玉県	久喜市	市道	栗橋1035号線	南栗橋(南栗橋アンダーパス)	

令和8年度 道路冠水注意箇所リスト【埼玉県】

No.	都道府県名	市町村名	道路種別	路線名	地先名又は通称名	備考
231	埼玉県	上尾市	市道	1071号線	上尾市巻丁目西(巻丁目地下横断道)	
232	埼玉県	吉川市	県道	葛飾吉川松伏線	美南(JR武蔵野線 吉川美南地下道)	
233	埼玉県	吉見町	町道	7940号線	吉見町大字西吉見(県道東松山鴻巣線アンダーパス)	
234	埼玉県	美里町	町道	30号線	大字下見玉1025-2地先(開越自動車道アンダーパス・花園52)	
235	埼玉県	熊谷市	市道	30445号線	国道125号バイパス 2号地下道(池上地内)	
236	埼玉県	所沢市	市道	2-4号線	国道463号アンダー	
237	埼玉県	鴻巣市	市道	A-1033号線	鴻巣宿わっぶ地下道(JR高崎線アンダーパス)	
238	埼玉県	坂戸市	市道	第3841号線	大字沢木(開越自動車道下)	
239	埼玉県	川越市	市道	0031号線	大字古谷上字二の関(国道16号下)	
240	埼玉県	川越市	市道	4059号線	大字古谷上字堀ノ内(国道16号下)	
241	埼玉県	川越市	市道	4108号線	大字古谷上字宿(国道16号下)	
242	埼玉県	日高市	市道	幹線61号	中央通り 西武線アンダー(大字台地内)	
243	埼玉県	加須市	市道	4528号線	多門寺地内(国道125号バイパスアンダーパス)	
244	埼玉県	加須市	市道	2014号線	戸川地内(東北自動車道アンダーパス加須23)	
245	埼玉県	富士見市	市道	3045号線	大字鶴馬地先(国道254号バイパスアンダー)	
246	埼玉県	富士見市	市道	45号線	大字水子地先(国道463号アンダー)	
247	埼玉県	深谷市	市道	A-644号線	中瀬1654-1地先(主要地方道伊勢崎深谷線中瀬地下道)	
248	埼玉県	深谷市	市道	R-331号線	本田6325-1地先(黒野谷地下道)	
249	埼玉県	さいたま市	国道	17号新大宮BP	さいたま市大宮区三橋二丁目	アンダーパス部以外
250	埼玉県	蕨市	国道	17号	蕨市錦町一丁目	アンダーパス部以外
251	埼玉県	さいたま市	国道	17号新大宮BP	さいたま市南区内谷二丁目	アンダーパス部以外
252	埼玉県	さいたま市	国道	17号新大宮BP	さいたま市桜区町谷四丁目	アンダーパス部以外
253	埼玉県	さいたま市	国道	16号	さいたま市岩槻区加倉	アンダーパス部以外
254	埼玉県	さいたま市	国道	16号	さいたま市西区(指扇高架橋側道部)	アンダーパス部以外
255	埼玉県	入間市	国道	16号	入間市高倉(高倉橋横断ボックス)	アンダーパス部以外
256	埼玉県	越谷市	国道	4号	越谷市南荻島	アンダーパス部以外
257	埼玉県	春日部市	国道	4号BP	春日部市水角	アンダーパス部以外
258	埼玉県	幸手市	国道	4号	幸手市上高野	アンダーパス部以外
259	埼玉県	川口市	国道	298号	川口市神戸(本線・側道)	アンダーパス部以外
260	埼玉県	北本市	県道	東松山橋川線	二ツ家(二ツ家アンダー)	
261	埼玉県	さいたま市	市道	C第139号線	さいたま市桜区西堀八丁目(西堀氷川トンネル)	
262	埼玉県	坂戸市	市道	第6302号線	塚崎(坂戸西スマートインターチェンジ直下)	
263	埼玉県	春日部市	国道	16号	春日部市下柳	アンダーパス部以外
264	埼玉県	春日部市	国道	16号	春日部市不動院野	アンダーパス部以外
265	埼玉県	越谷市	国道	4号東埼玉道路	越谷市大成町七丁目(レイクタウン北交差点付近)	アンダーパス部以外
266	埼玉県	川口市	認定外道路		川口市行衛(南浦和越谷線北川口陸橋下)	自転車・歩行者用道路
267	埼玉県	川口市	認定外道路		川口市北原台2丁目(南浦和越谷線北川口陸橋下)	自転車・歩行者用道路
268	埼玉県	川越市	市道	9339号線	霞ヶ関駅地下道	
269	埼玉県	川越市	認定外道路		大字今泉(国道254号バイパス下)	
270	埼玉県	川越市	市道	1084号線	今成4丁目(東武東上線アンダー)	
271	埼玉県	川越市	認定外道路		新河岸駅地下道	
272	埼玉県	嵐山町	町道	1-23号	大字志賀(東武東上線ガード下)	
273	埼玉県	東松山市	市道	0074号線	箭弓町三丁目・松葉町一丁目(松高前通線 東上線アンダー)	今回追加(東松山市)

上記の冠水注意箇所は、高速道路会社や道路公社管理の自動車専用道路等は含まれていません。