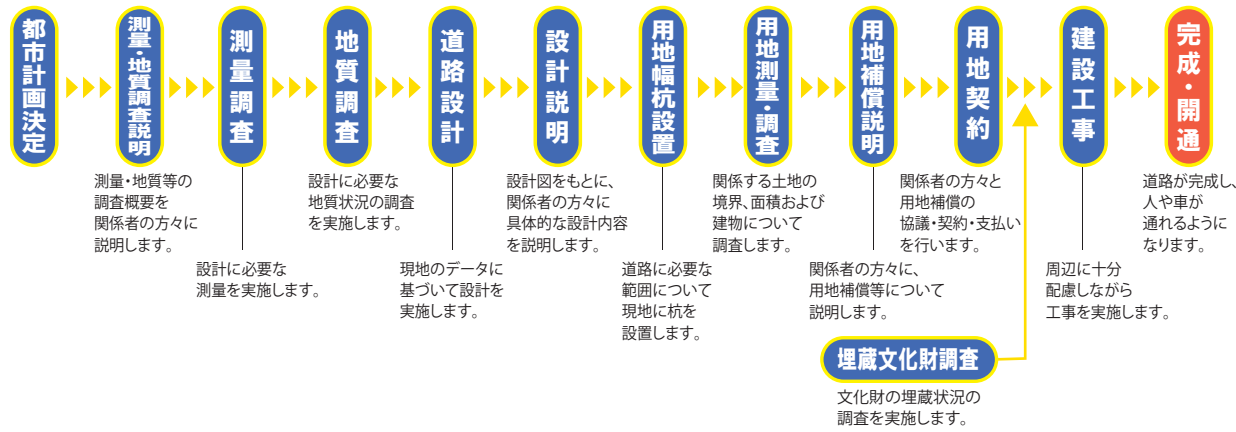
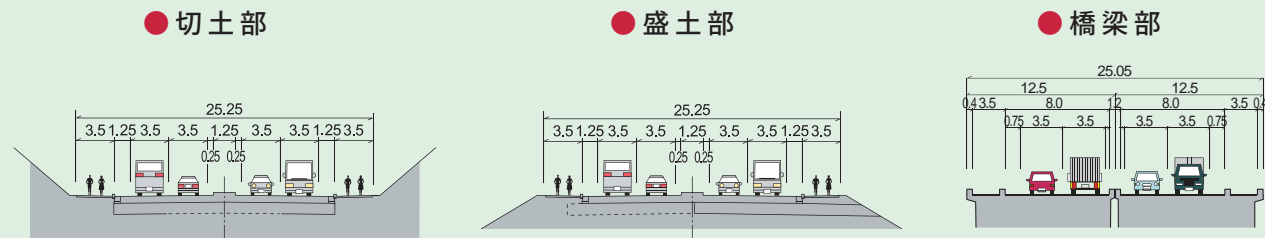


事業の流れ



標準横断面図

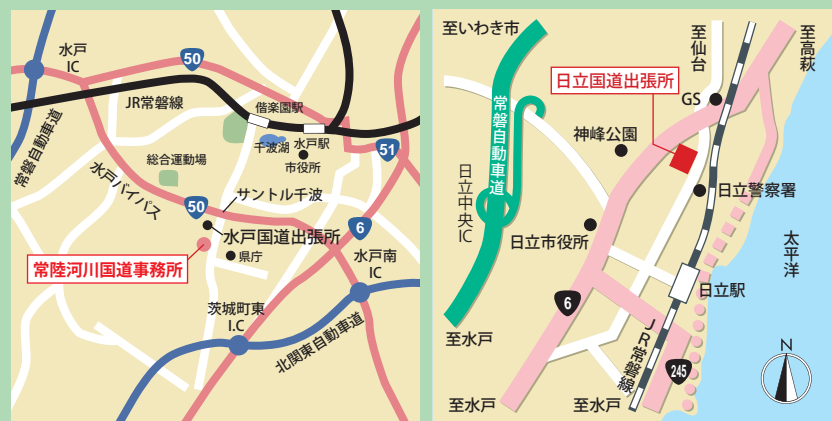
単位:m



計画諸元

路線名	国道6号	標準幅員	25.25m
延長	3.3km	車線数	4車線
区間	自:茨城県日立市神田町	道路の区分	3種1級
	至:茨城県日立市大みか町	設計速度	80km/時

国土交通省関東地方整備局 常陸河川国道事務所
<http://www.ktr.mlit.go.jp/hitachi/>



常陸河川国道事務所
〒310-0851
茨城県水戸市千波町1962-2
TEL 029-240-4061 (代)

日立国道出張所
〒317-0053
茨城県日立市滑川町1-14-6
TEL 0294-23-3455

6

国道6号

大和田拡幅

大和田拡幅は、交通渋滞の緩和と交通事故の減少を目指します。



OWADA KAKUHUKU

大和田拡幅は、交通渋滞の緩和と交通事故の減少を目指します。

事業の内容

国道6号大和田拡幅は、茨城県及び日立市が進めている山側道路との連携を図り、日立市南部の交通渋滞を緩和するとともに、安全性の確保、地域の健全な発展と将来のまちづくりに大きく寄与する事業です。

また、大和田町交差点は、国道6号と国道293号が交差する交通量が非常に多い交差点であり、交通渋滞の緩和、交通事故の解消などの必要性から、道路幅員の拡幅が求められています。

事業経緯

昭和60年1月17日	都市計画決定
平成18年度	事業化

航空写真



① 日立南太田インターチェンジ付近 (H22.3 撮影) ② 大和田町交差点付近から大みか町方面を望む (H22.3 撮影)



▲ 日立市大和田町地先の交通状況



▲ 日立市石名坂地先の交通状況

位置図



この地図は、国土地理院長の承諾を得て、同院発行の2万5千分の1地形図を複製したものである。

整備効果

大和田拡幅事業を整備することによって以下のような効果が期待されます。



- 大和田拡幅と山側道路との一体整備により日立市中心部から常磐自動車道日立南太田ICまでの所要時間が短縮されます。
- 歩道が広がり、歩行者・自転車の安全性が向上します。
- 走行速度が向上することにより、CO₂排出量の削減が見込まれます。