グリルド ： 本線トンネル（南行）大泉南工事

グリルドはどこ？



2026年11月20日　7時時点

東京都練馬区関町南1丁目

（大泉JCTから4622m：2926リング組立完了）

大ギヤの点検・補修のため掘進を一時停止しております。

JCT,ICは仮称

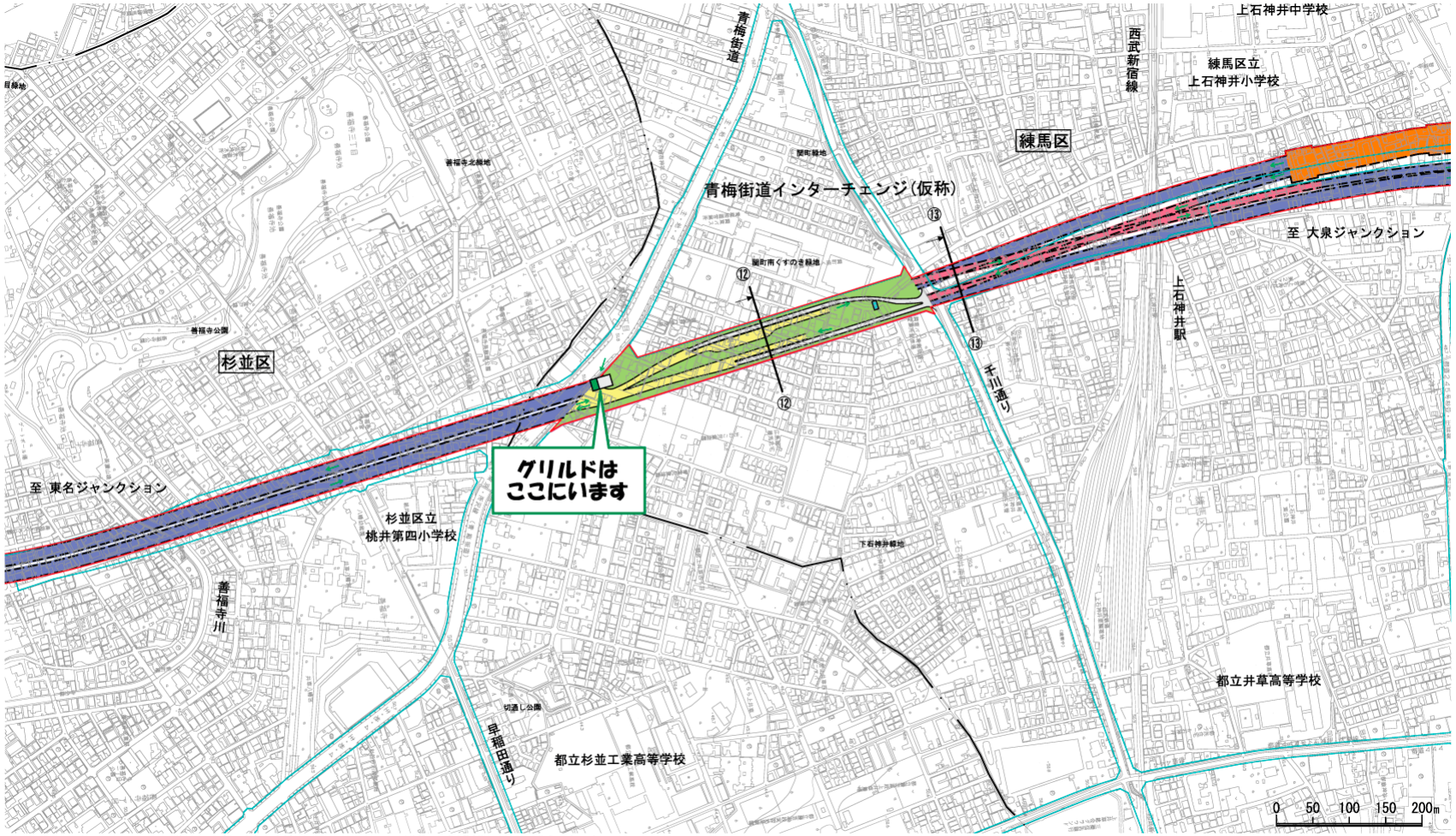

この地図は、国土地理院長の承認（平１９国地関公第３７７号）を得て作成した東京都地形図（Ｓ＝１：２，５００）を複製（２７都市基交第１６２号）して作成したものである。
（承認番号）２７都市基街都第５０号、平成２７年６月９日

カラッキィー ： 本線トンネル（北行）大泉南工事

カラッキィーはどこ？

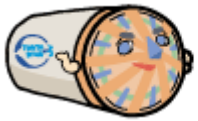

2026年11月20日　7時時点

東京都武蔵野市吉祥寺東町４丁目

（大泉JCTから6178m：4068リング組立完了）

JCT,ICは仮称

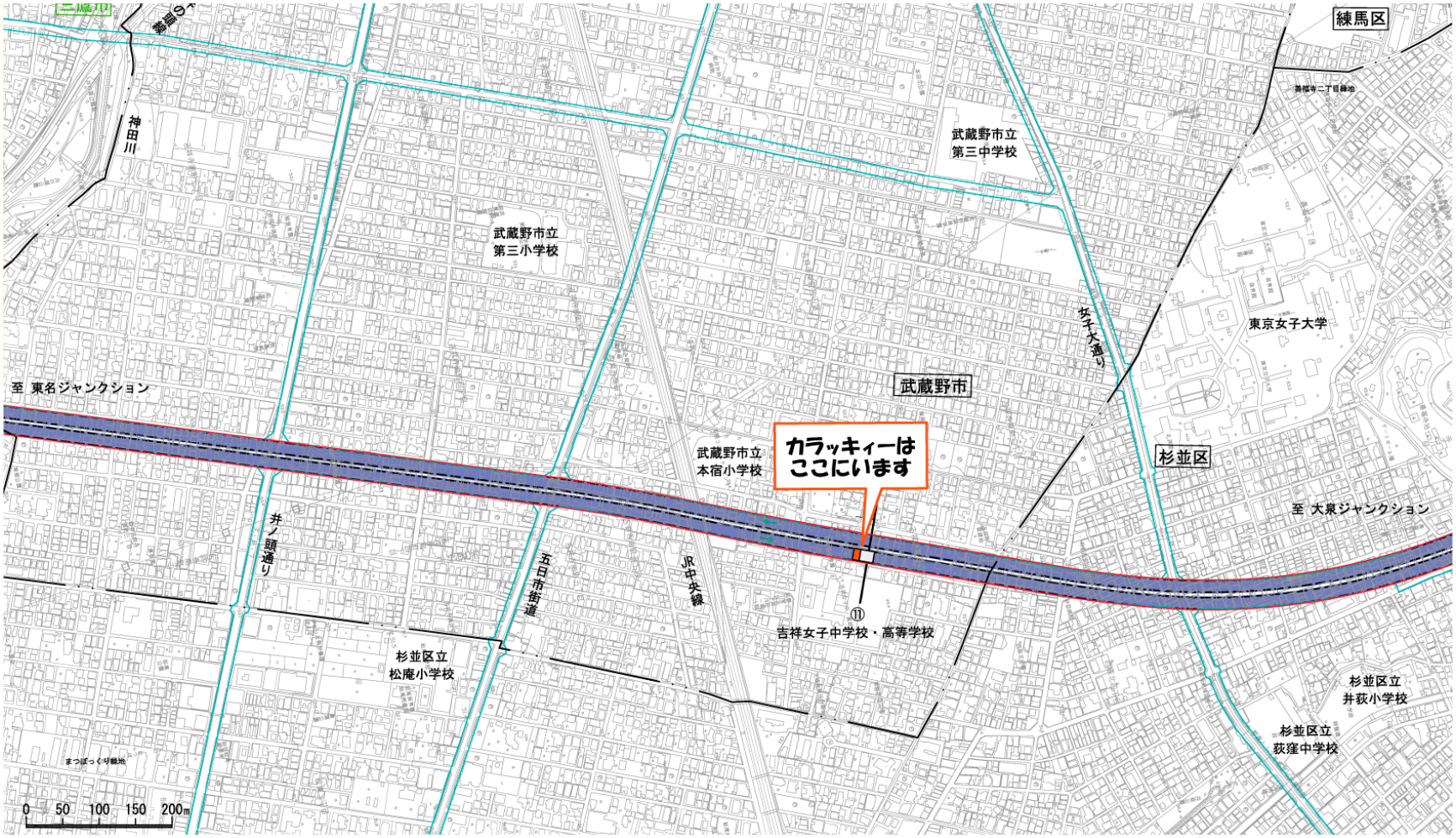

この地図は、国土地理院長の承認（平１９国地関公第３７７号）を得て作成した東京都地形図（Ｓ＝１：２，５００）を複製（２７都市基交第１６２号）して作成したものである。
（承認番号）２７都市基街都第５０号、平成２７年６月９日

みどりんぐ ： 本線トンネル（南行）東名北工事

みどりんぐはどこ？



2026年11月20日　7時時点

東京都調布市東つつじが丘2丁目

（東名JCTから4427m：2849リング組立完了）

掘進作業を一時停止しております。また、シールド機内の土砂の安定化のため定期的にカッター回転を行います。

JCT,ICは仮称

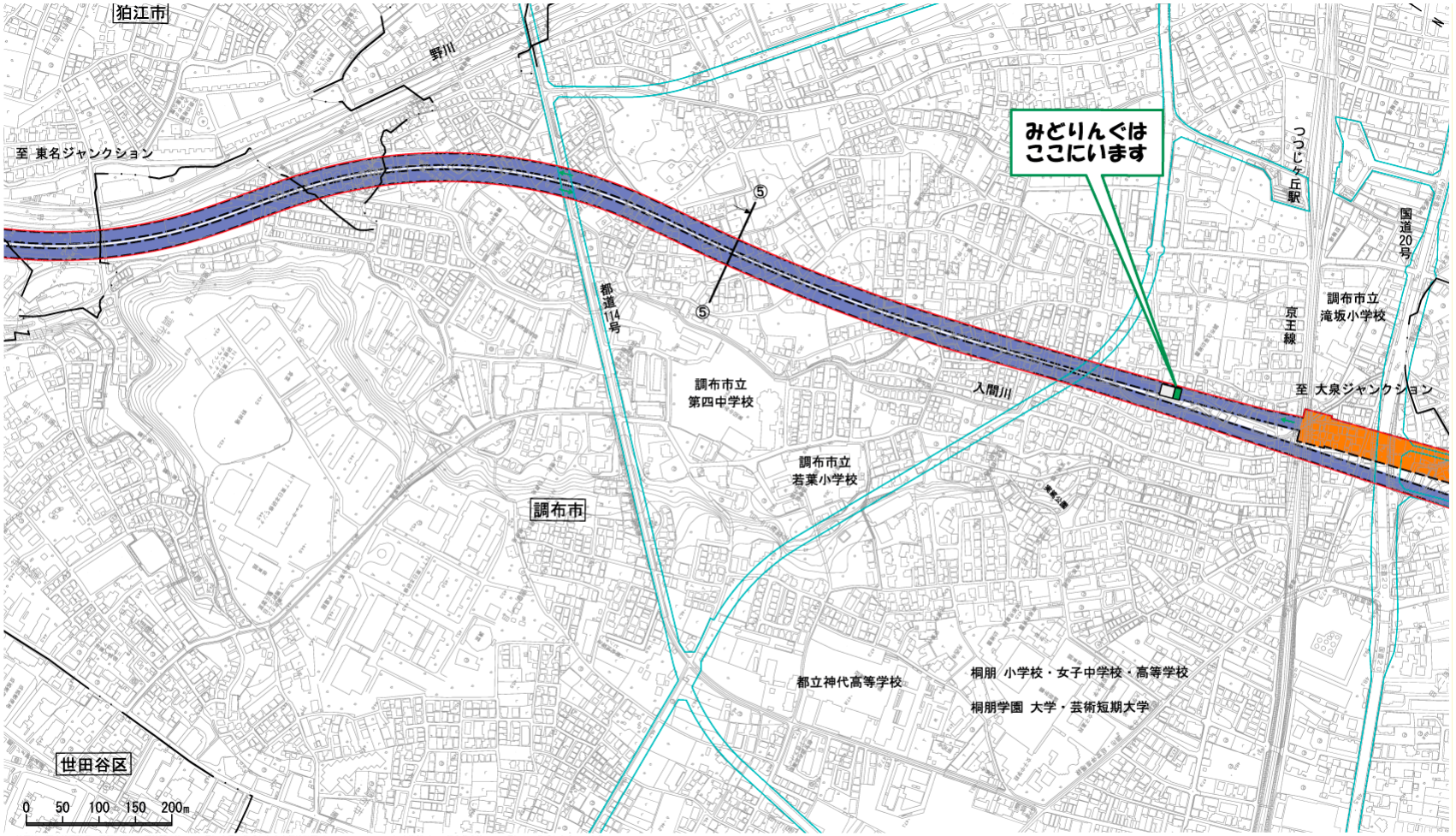

この地図は、国土地理院長の承認（平１９国地調公第３７７号）を得て作成した東京都地形図（Ｓ＝１：２，５００）を複製（２７都市基交第１６２号）して作成したものである。
（承認番号）２７都市基街都第５０号、平成２７年６月９日

がるるん ： 本線トンネル（北行）東名北工事

がるるんはどこ？



2026年11月20日　7時時点

東京都調布市東つつじが丘3丁目

（東名JCTから3582m：2344リング組立完了）

掘進作業を一時停止しております。また、シールド機内の土砂の安定化のため定期的にカッター回転を行います。

JCT,ICは仮称

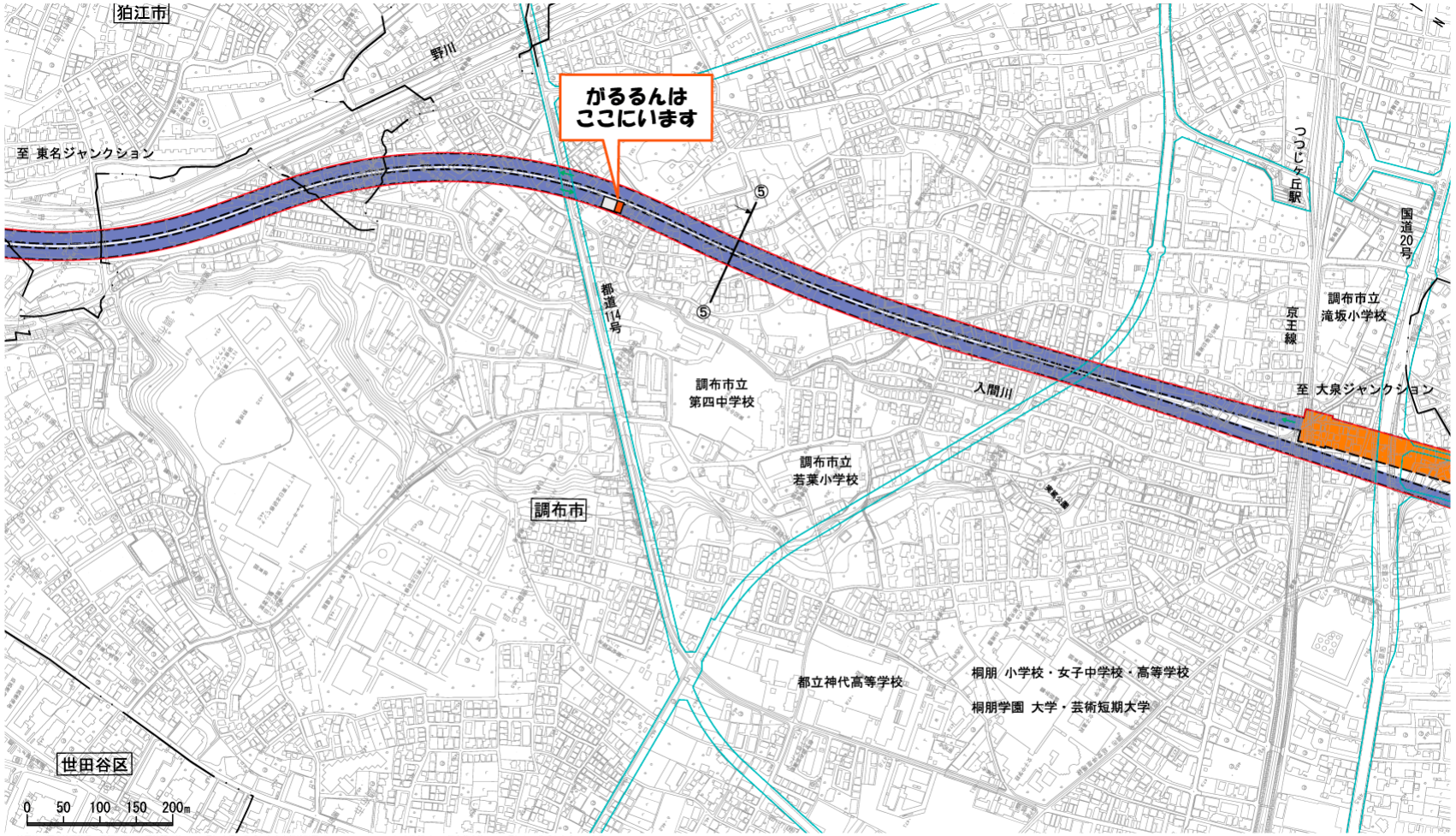

この地図は、国土地理院長の承認（平１９国地関公第３７７号）を得て作成した東京都地形図（Ｓ＝１：２，５００）を複製（２７都市基交第１６２号）して作成したものである。
（承認番号）２７都市基街都第５０号、平成２７年６月９日

大泉JCT Fランプ：大泉南工事

大泉Fランプ シールドマシンはどこ？

2022年3月17日掘進作業完了しました。

JCT,ICは仮称

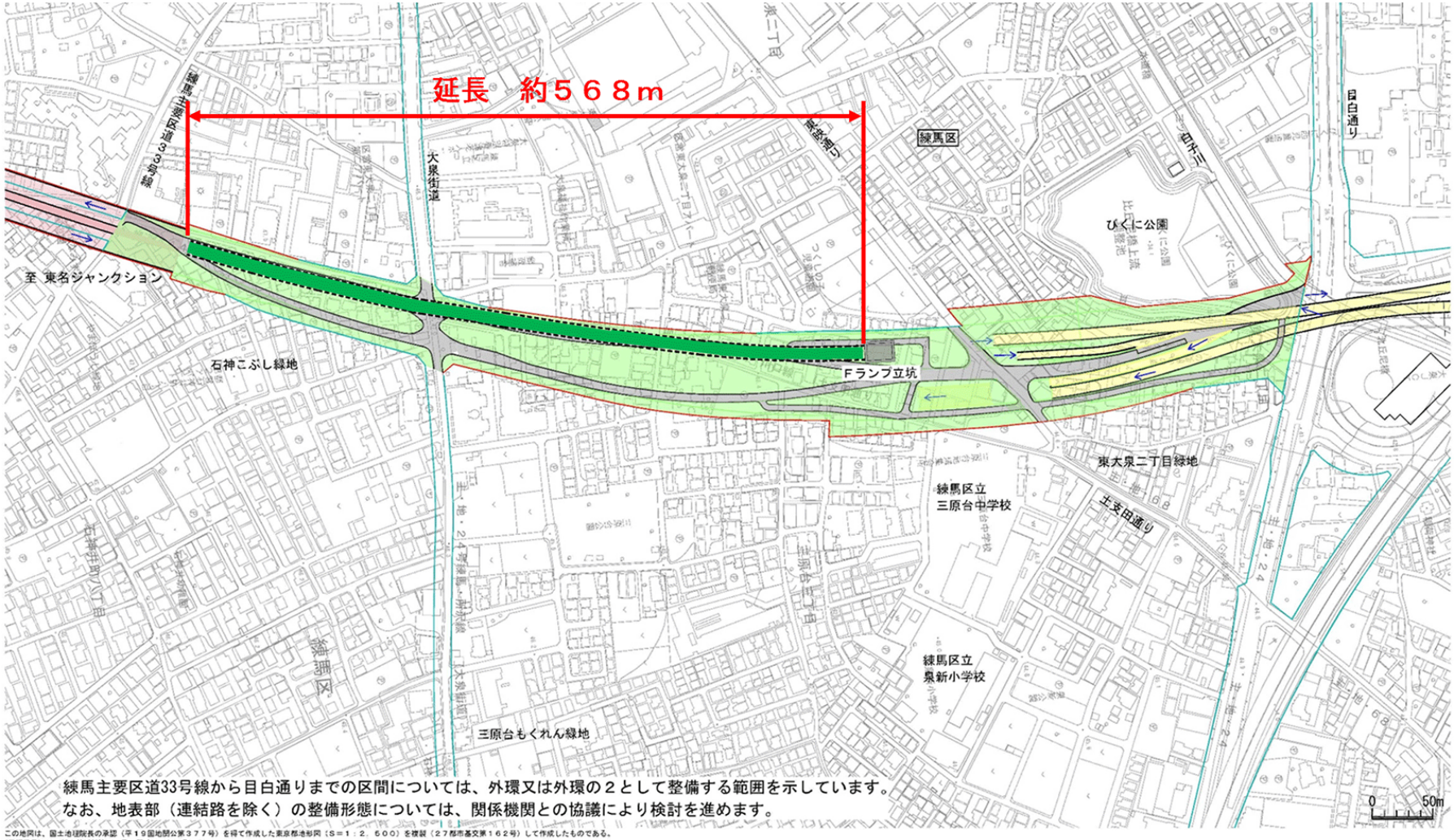

この地図は、国土地理院長の承認（平１９国地閲公第３７７号）を得て作成した東京都地形図（Ｓ＝１：２，５００）を複製（２７都市基交第１６２号）して作成したものである。
（承認番号）２７都市基街第５０号、平成２７年６月９日

中央JCT 北側 Aランプ ： 北側Aランプシールド工事

中央Aランプ シールドマシンはどこ？

2023年3月30日掘進作業完了しました。

JCT,ICは仮称

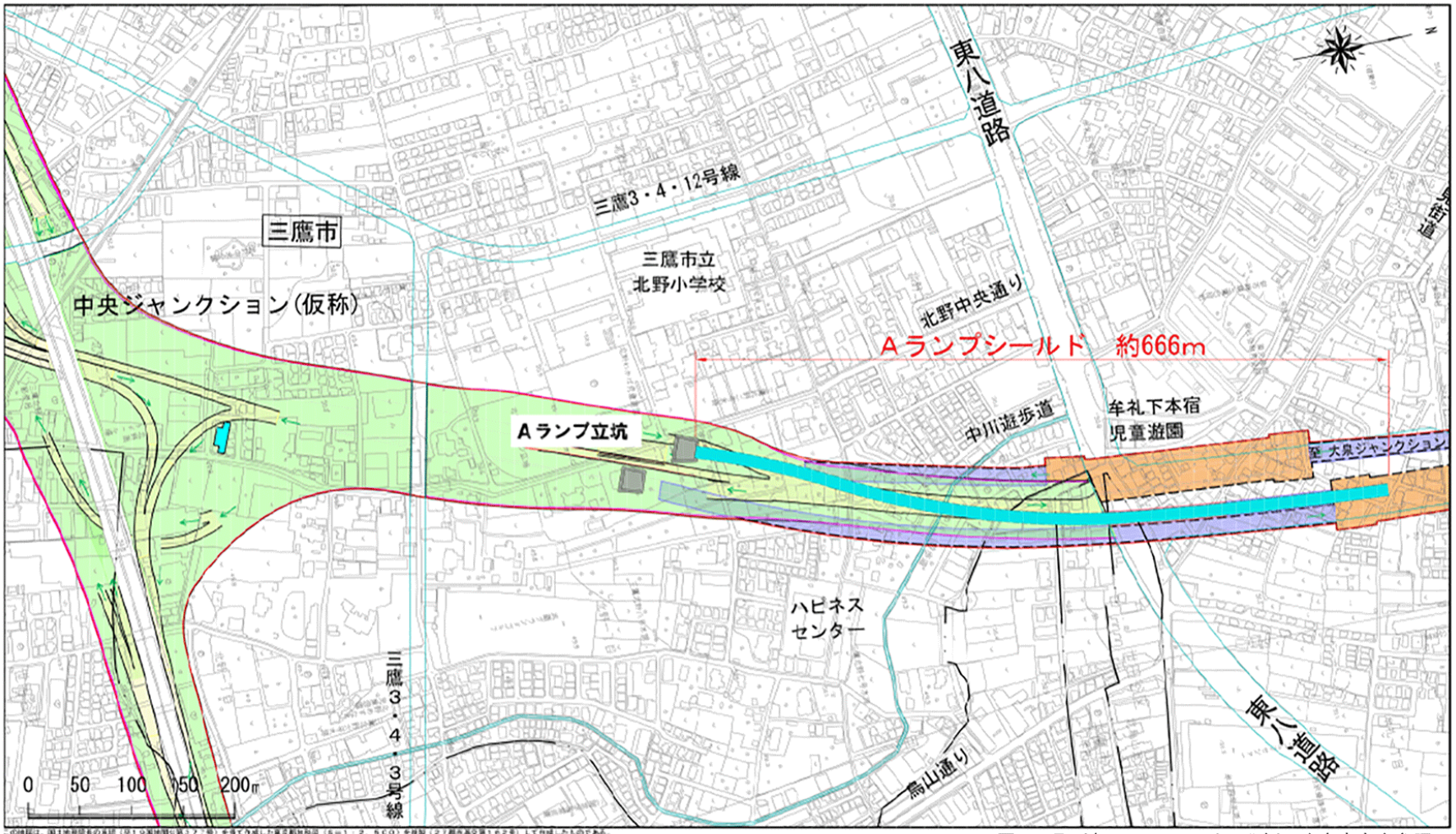

※この図面の取り扱いについては、凡例・注意書きを参照。

中央JCT 北側 Hランプ ： 北側Hランプシールド工事

中央Hランプ シールドマシンはどこ？

2022年10月13日掘進作業完了しました。

JCT,ICは仮称

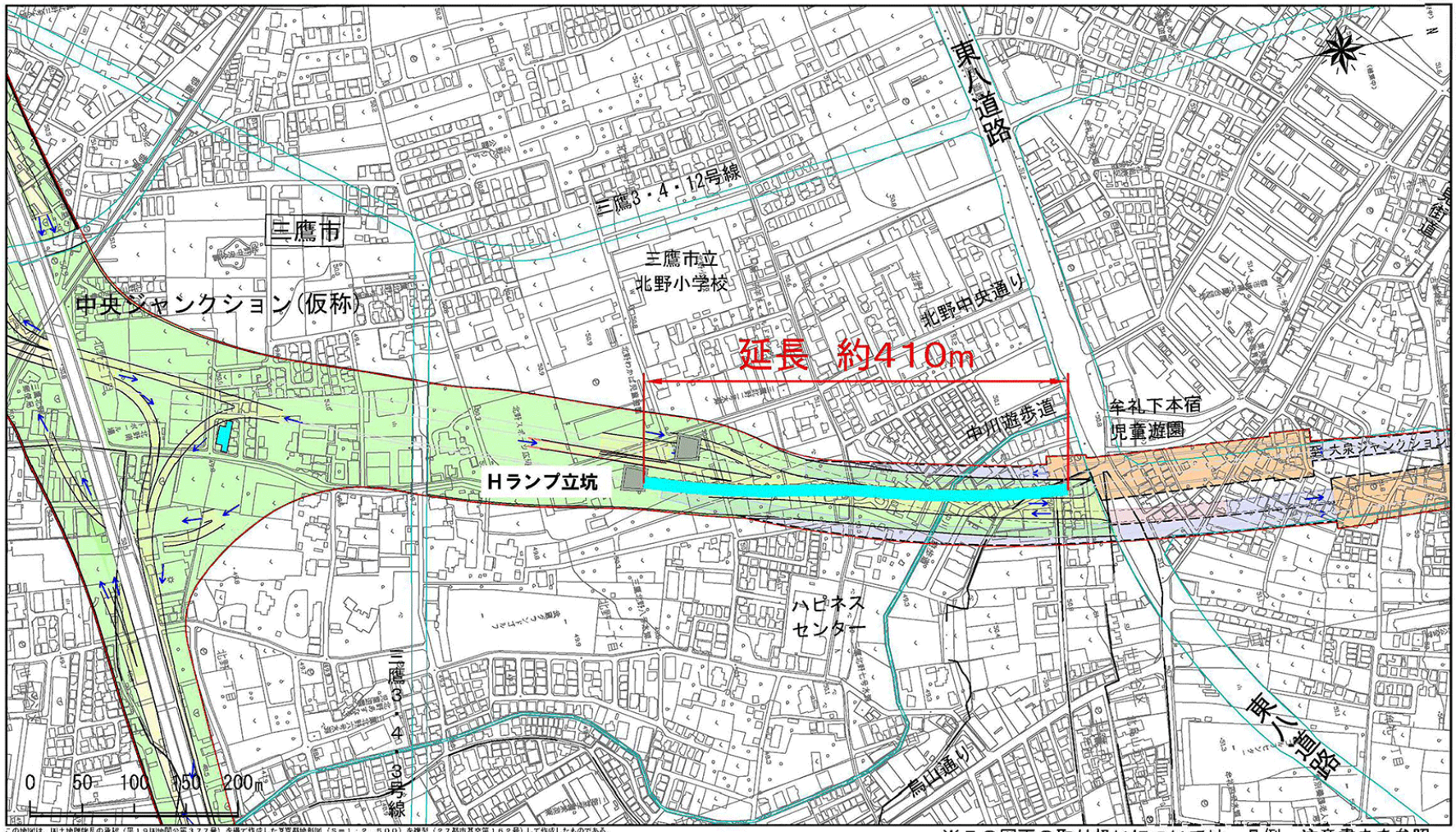

※この図面の取り扱いについては、凡例・注意書きを参照。

中央JCT 南側 Bランプ ： 南側Bランプシールド工事

中央Bランプ
シールドマシンはどこ？

2026年11月20日　7時時点
東京都三鷹市中原1丁目
（Bランプ立坑から1068m：662リング組立完了）

JCT,ICは仮称

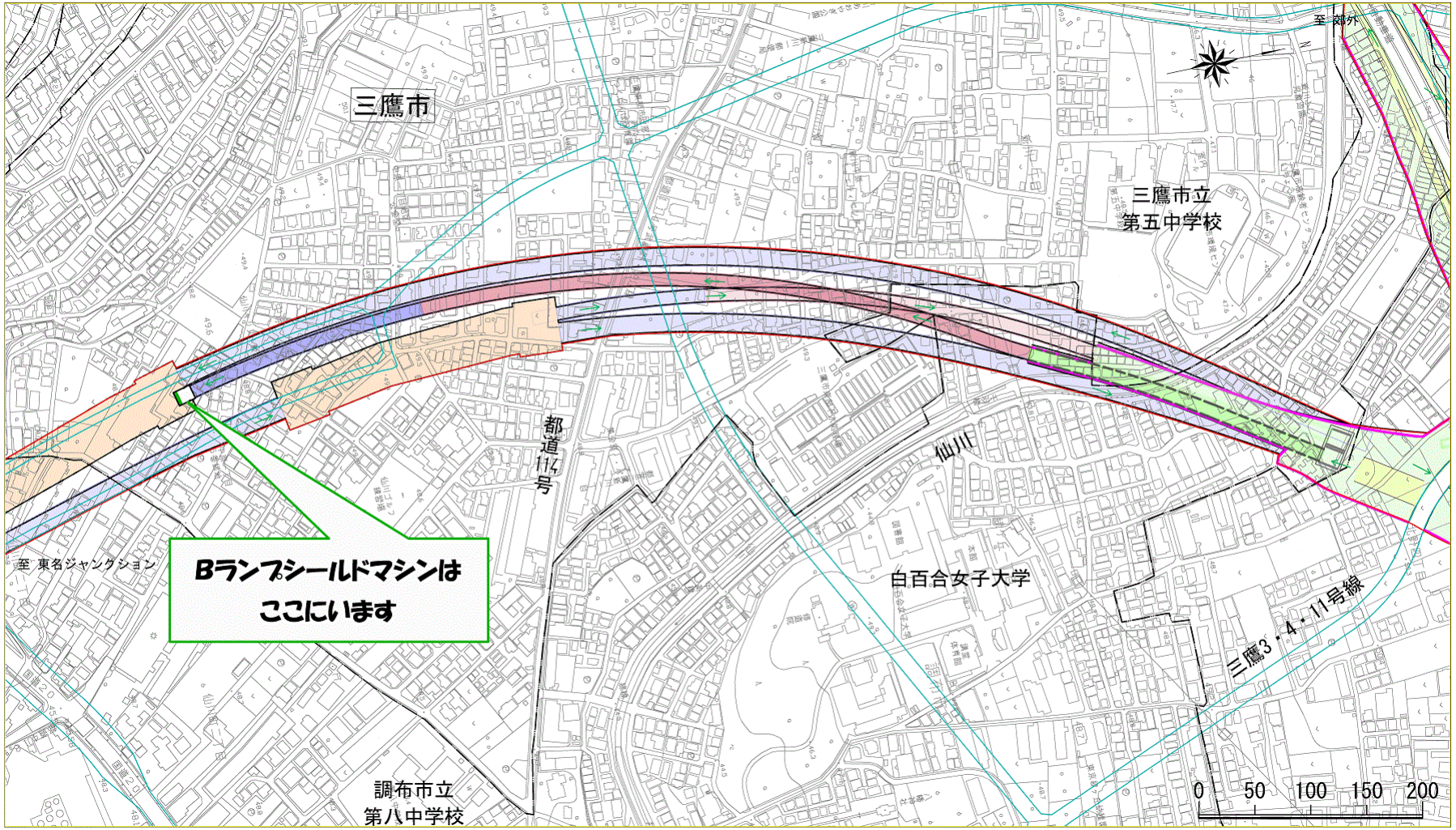

中央JCT 南側 Fランプ ： 南側Fランプシールド工事

中央南Fランプ
シールドマシンはどこ？

2026年11月20日　7時時点
東京都三鷹市中原1丁目
（Fランプ立坑から670m：413リング組立完了）

JCT,ICは仮称

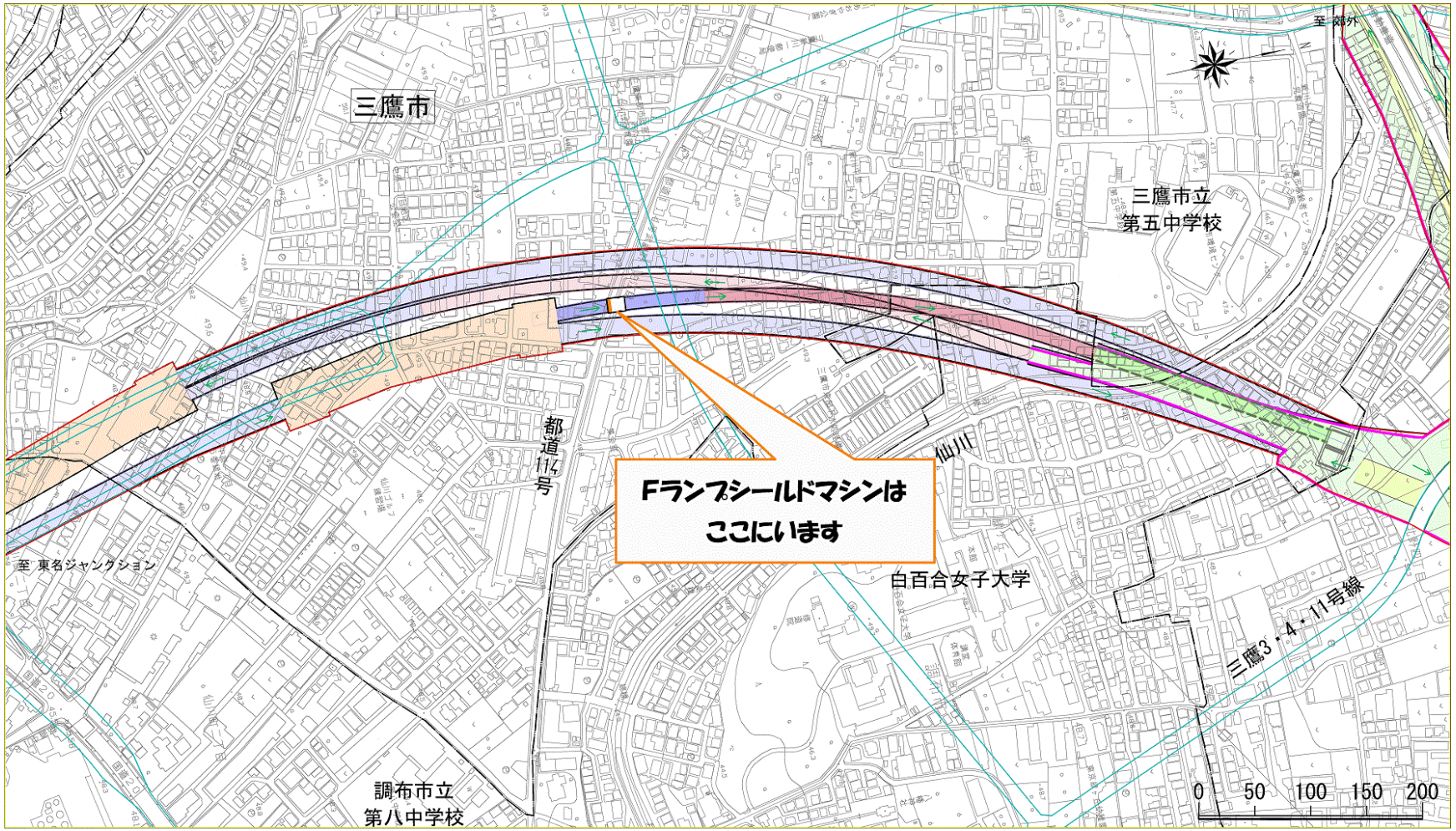

東名JCT Aランプ ： ランプシールドトンネル・地中拡幅（北行）工事

東名Aランプ シールドマシンはどこ？

2026年11月20日　7時時点

東京都世田谷区成城4丁目

（Aランプ立坑から1428m：934リング組立完了）

JCT,ICは仮称

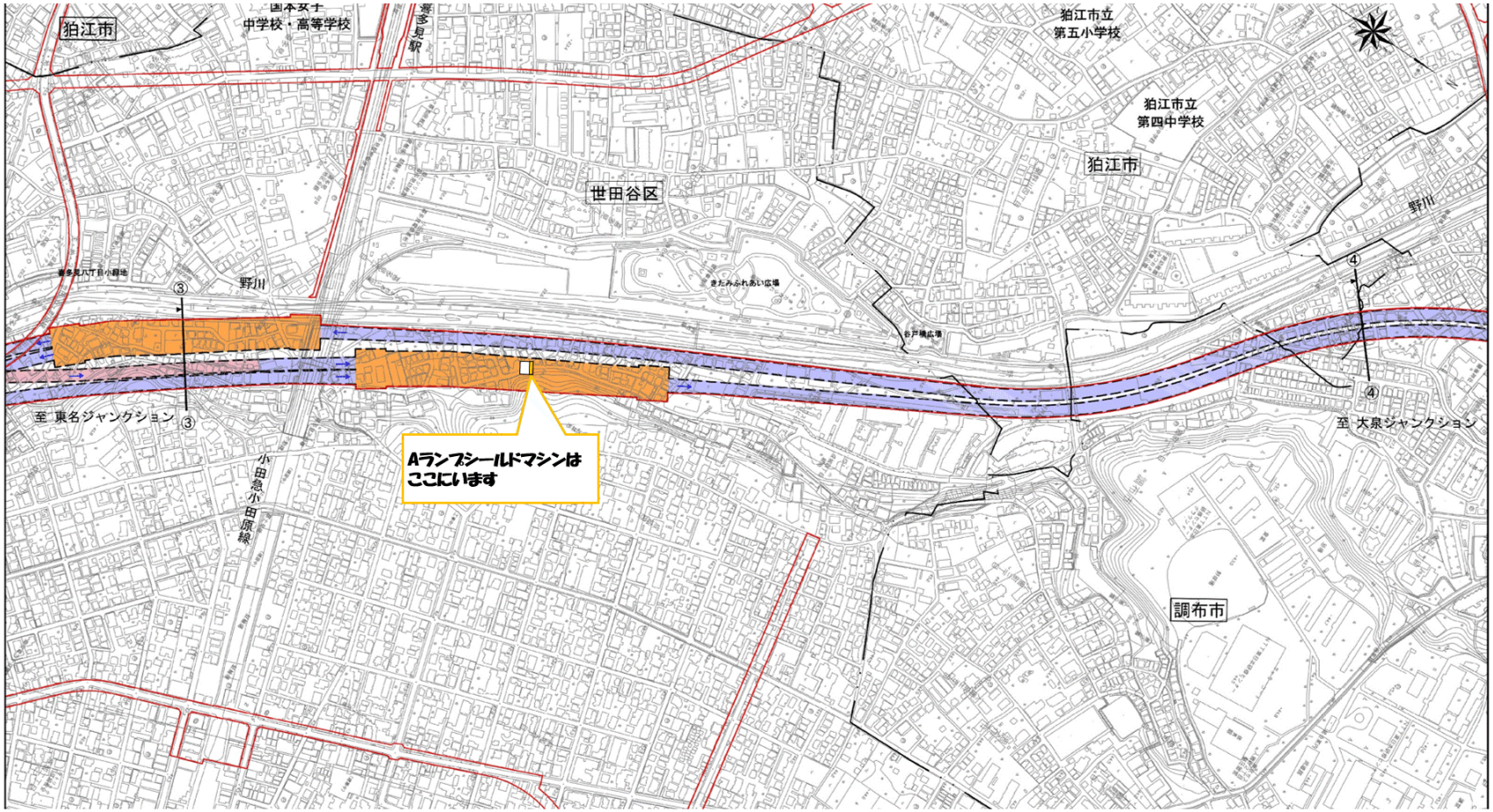

東名JCT Hランプ ： ランプシールドトンネル・地中拡幅（南行）工事

東名Hランプ シールドマシンはどこ？

2025年3月13日掘進作業完了しました。

JCT,ICは仮称

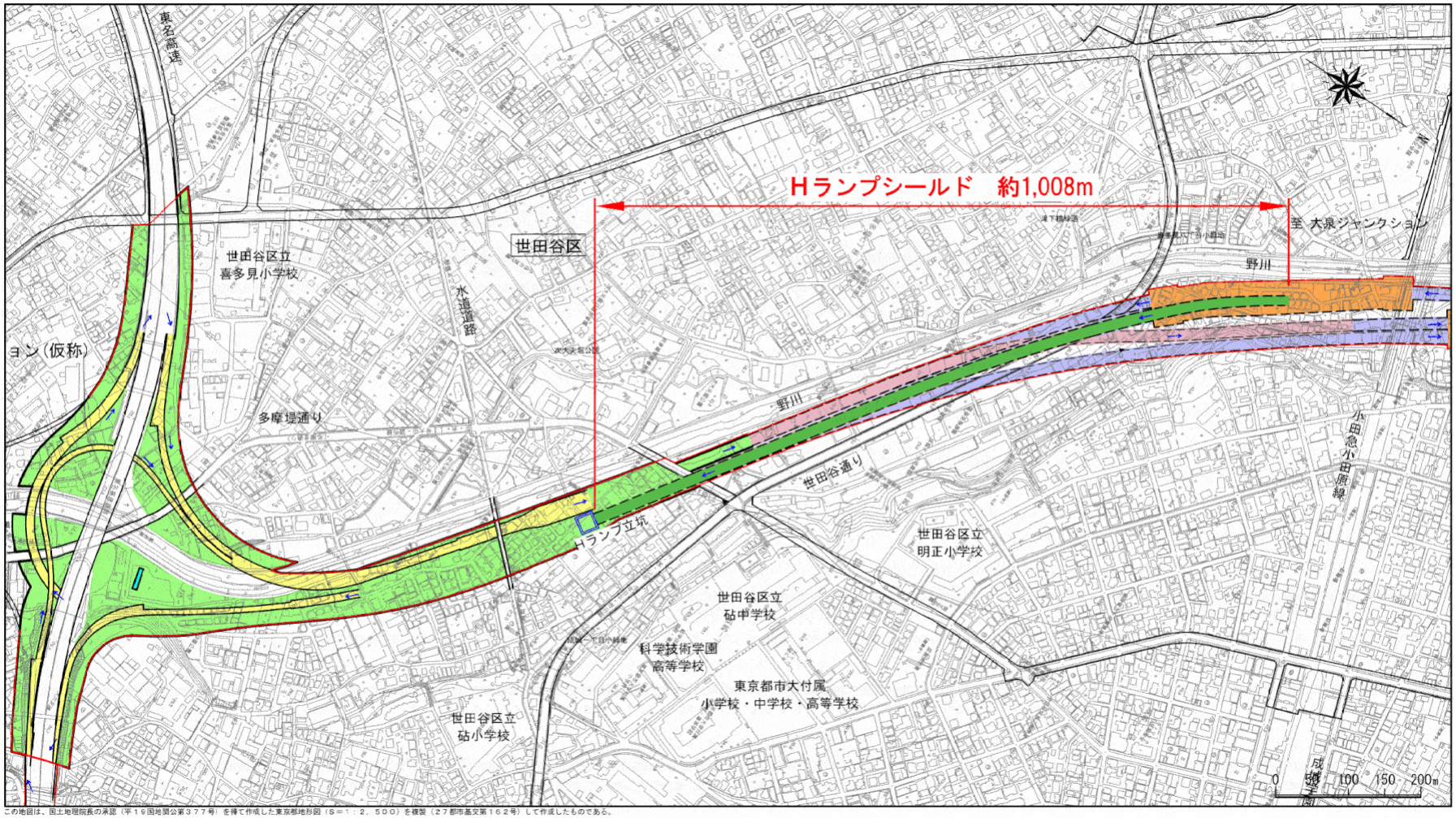

この地図は、国土地理院長の承認（平１９国地図公第３７７号）を得て作成した東京都地形図（Ｓ＝１：２，５００）を複製（２７都市基交第１６２号）して作成したものである。
（承認番号）２７都市基街都第５０号、平成２７年６月９日