

第8回

東京外環地下水検討委員会

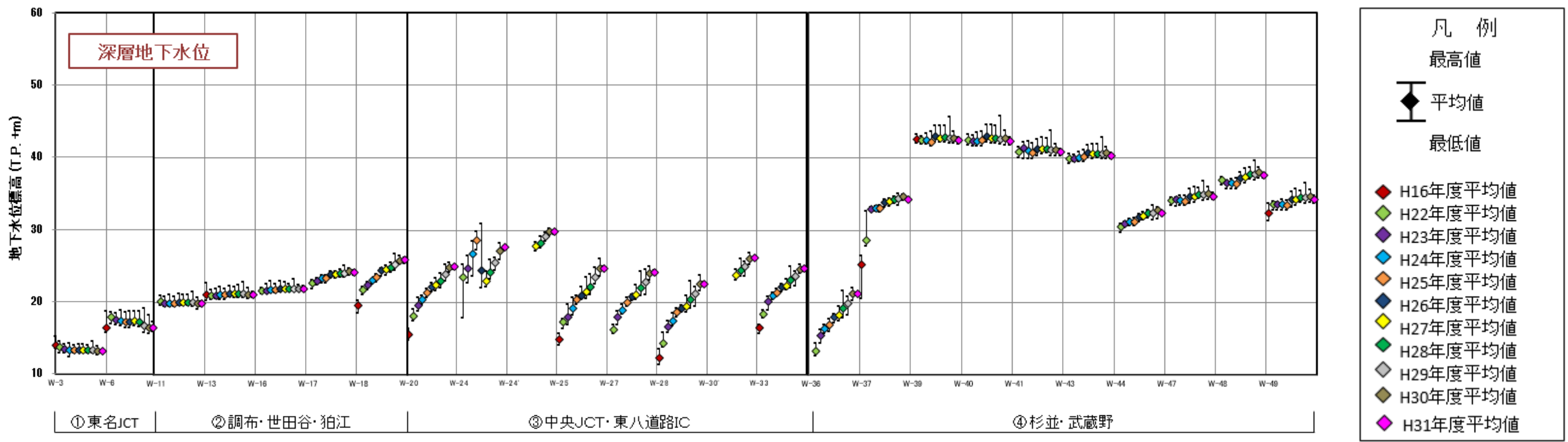
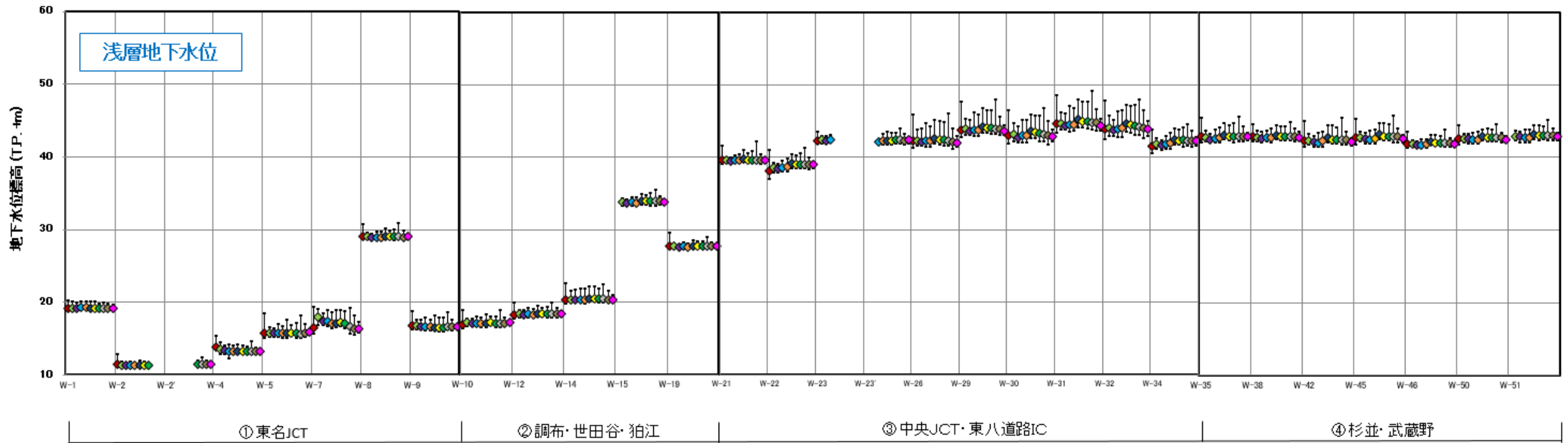
資料

年度別最高・最低・平均水位

令和元年12月6日

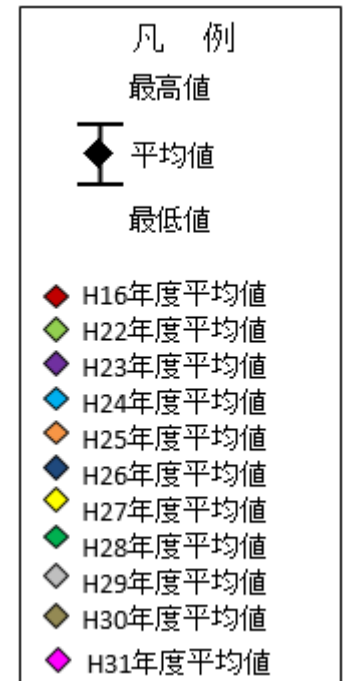
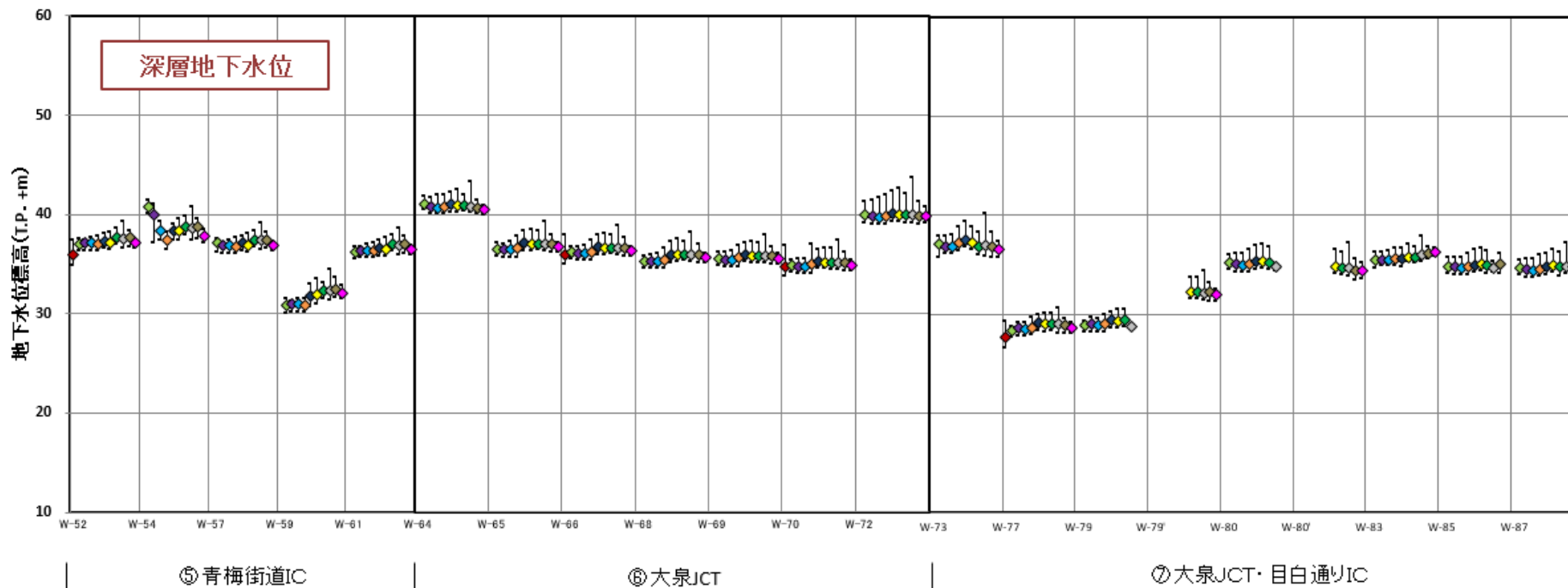
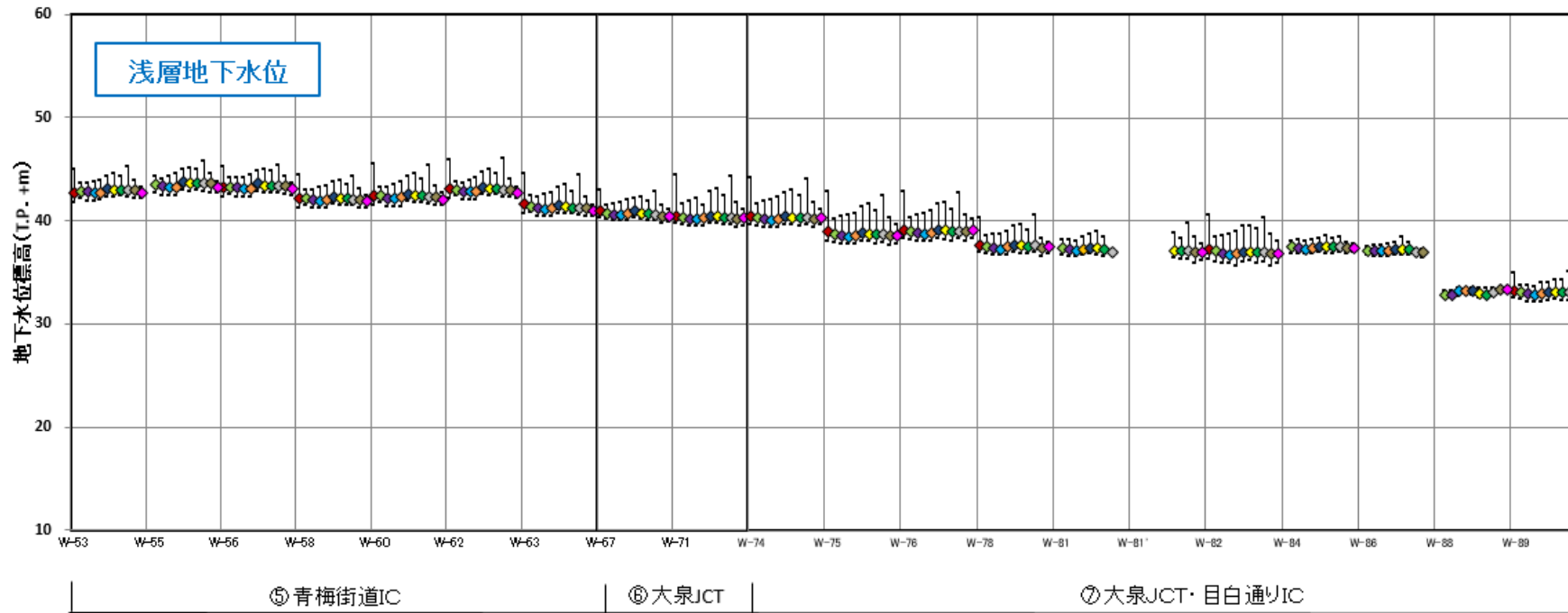
国土交通省関東地方整備局 東京外かく環状国道事務所  
東日本高速道路株式会社関東支社 東京外環工事事務所  
中日本高速道路株式会社東京支社 東京工事事務所

# 年度別最高・最低・平均水位



※H31年度は、2019年8月末までの地下水位データを使用

# 年度別最高・最低・平均水位



※H31年度は、2019年8月末までの地下水水位データを使用