

令和4年8月5日（金）
国土交通省 関東地方整備局
道路部

記者発表資料



Michi-No-Eki

「道の駅」が新たに2駅登録へ

～関東地方整備局管内では183駅に～

今回、関東地方整備局管内では新たに以下の2駅が登録（令和4年8月5日付け）され、合計で183駅（全国1,198駅）となりました。

- じょうそうし茨城県 じょうそう常総市 **道の駅「常総」**
（国道294号） 令和5年度オープン予定
- まえばし群馬県 あかぎ前橋市 **道の駅「まえばし赤城」**
（国道17号 上武道路） 令和4年度オープン予定

■関東地方整備局管内183駅の内訳

茨城：16駅 栃木：25駅 群馬：33駅 埼玉：20駅 千葉：29駅
東京：1駅 神奈川：4駅 山梨：21駅 長野：34駅

「道の駅」は、平成5年の制度創設以来、四半世紀が経過し、国土交通省では、2020年からは第3ステージ「地方創生・観光を加速する拠点」として位置づけており、新たに加わった道の駅とともに取組みを進めてまいります。

「道の駅」の情報については関東地方整備局の「道の駅」ホームページでもご覧になれます。
<https://www.ktr.mlit.go.jp/road/chiiki/index00000009.html>

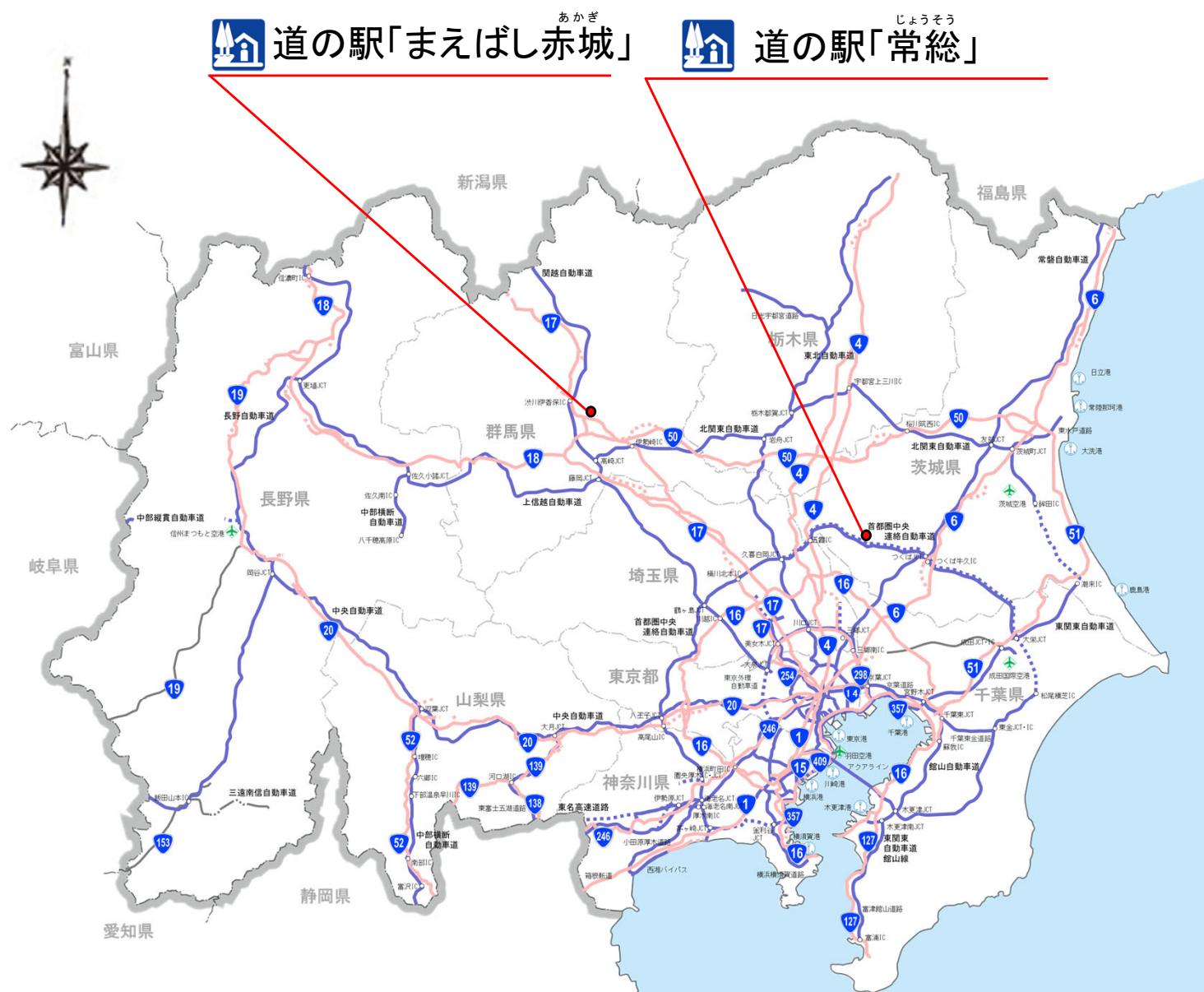
発表記者クラブ

竹芝記者クラブ、神奈川建設記者会、埼玉県政記者クラブ、
茨城県政記者クラブ、刀水クラブ・テレビ記者会、高崎記者クラブ

問い合わせ先

国土交通省 関東地方整備局 道路部 交通対策課
課長 佐藤 潤（さとう じゅん） 課長補佐 萩野谷 幸男（はぎのや ゆきお）
電話 048-600-1346 / FAX 048-600-1388

令和4年8月5日「道の駅」新規登録箇所



県名	設置者	駅名	設置場所	詳細についての 問い合わせ先
茨城県	じょうそうし 常総市	じょうそう 常総	いばらきけん じょうそうし 茨城県常総市むすびまち地内	常総市 アグリサイエンスバレー整備課 0297-23-2111
群馬県	まえばしし 前橋市	あかぎ まえばし赤城	ぐんまけん まえばしし たぐちまち 群馬県前橋市田口町36番地	前橋市 観光政策課 027-257-0674

道の駅「常総」 じょう そう

◆路線名：一般国道294号

◆所在地：茨城県常総市むすびまち地内

◆面積および施設等

- ・面積：20,000㎡
- ・施設：駐車場168台、トイレ31器、情報提供施設、観光案内所、ベビーコーナー、非常用電源、備蓄倉庫、貯水槽、公衆無線LAN、情報ラウンジ、飲食施設、物販施設、イベント広場、コミュニティ施設、EV充電施設
- ・整備手法：一体型

◆オープン予定：令和5年度

◆特徴

- ・一般国道294号や首都圏中央連絡自動車道に隣接している利点を活かし、広域的に市内外から多くの利用者が行き交う「新たな市の玄関口」となる地域振興拠点として整備
- ・新たな交流と産業の拠点として農業振興、産業振興、人口減少対策等の地域課題解決に向けた「アグリサイエンスバレー事業」の一環として、地域農産物の新たな販路の開拓や拡大を目的とした販売拠点として整備
- ・防災機能の強化により、地域住民や道路利用者の一時避難や広域防災活動の拠点として整備

イメージパース

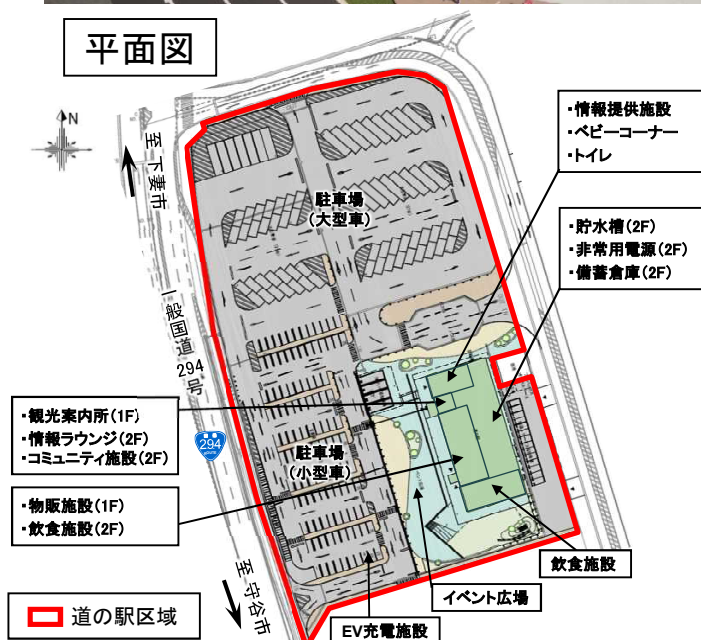


位置図



出典：国土地理院ウェブサイト(https://www.gsi.go.jp/)

平面図



位置図



出典：国土地理院ウェブサイト(https://www.gsi.go.jp/)

道の駅「まえばし赤城」^{あかぎ}

◆路線名：一般国道17号^{じょうぶ}上武道路

◆所在地：群馬県^{まえばし たぐちまち}前橋市田口町36番地

◆面積および施設等

・面積：71,656㎡

・施設：駐車場497台、トイレ35器、情報提供施設、観光案内所、ベビーコーナー、非常用電源、防災倉庫、マンホールトイレ、災害対応型ガソリンスタンド、公衆電話、公衆無線LAN、休憩施設、多目的室、物販施設、飲食施設、サイクルステーション、温浴施設、農園、広場、EV充電施設

・整備手法：一体型

◆オープン予定：令和4年度

◆特徴

- ・一般国道17号、関越自動車道、北関東自動車道を連結する交通の要衝の立地を活かし、県内外各所へのハブ施設及び「赤城の玄関口」として整備
- ・地域住民や道路利用者の避難場所に加え、広域防災や受援受入の拠点として整備
- ・地産品や形状・大きさの規格外食材を使用したメニュー提供により食品廃棄量を減らし持続可能な地域形成に寄与

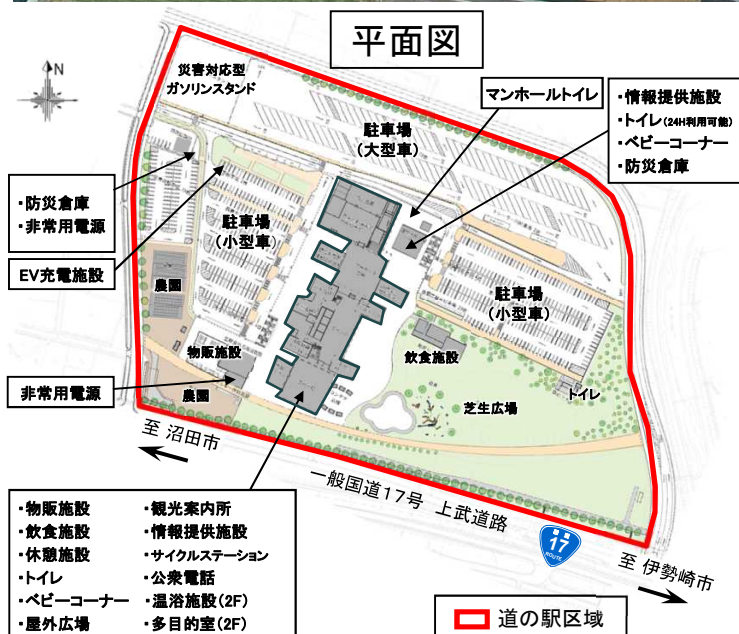
イメージパース



位置図



平面図



位置図

