

平成26年9月12日(金)
国土交通省関東地方整備局
道 路 部

— 記者発表資料 —

日本風景街道 関東ブロック 「関東優秀活動賞」4ルート(団体)を選定

このたび、第3回目となる日本風景街道『関東優秀活動賞』の選定を行いました。選定にあたっては、「風景街道の活動表彰選定等に関する委員会(委員長:横浜商科大学 貿易・観光学科 小濱哲教授)」により、地域活性化への寄与、美しい国土景観の形成、観光振興への寄与を各部門毎に審査され、活動地域への貢献、他の模範となる優秀な活動を行った4ルート(団体)を選定いたしました。

⇒(「日本風景街道」については【別添1】参照)

⇒(「風景街道の活動表彰選定等に関する委員会」は【別添2】参照)

《選定結果》

- 優秀賞〔地域活性化への寄与部門〕 『江戸・東京・みらい街道』(東京都)
- 優秀賞〔美しい国土景観の形成部門〕 『浅間ロングトレイル』(群馬県・長野県)
- 優秀賞〔観光振興への寄与部門〕 『東海道風景街道』(神奈川県)
- 審査員特別賞 『千変万化の筑波山「まち」「さと」周遊ルート』(茨城県)

⇒(各ルートの活動の詳細・選定理由は【別添3】参照)

表彰状伝達式は各地域で行います。

発表記者クラブ

竹芝記者クラブ、埼玉県政記者クラブ、神奈川建設記者会、
長野県庁会見場、長野市政記者クラブ、長野市政記者会、
山梨県政記者クラブ、都庁記者クラブ、神奈川県政記者クラブ、
茨城県政記者クラブ、刀水クラブ、千葉県政記者会、栃木県政記者クラブ

問い合わせ先

風景街道関東地方協議会 事務局(関東地方整備局 道路部 道路計画第二課)

課長 松山 隆雄 課長補佐 石浜 康賢

TEL.048-600-1342(直通)

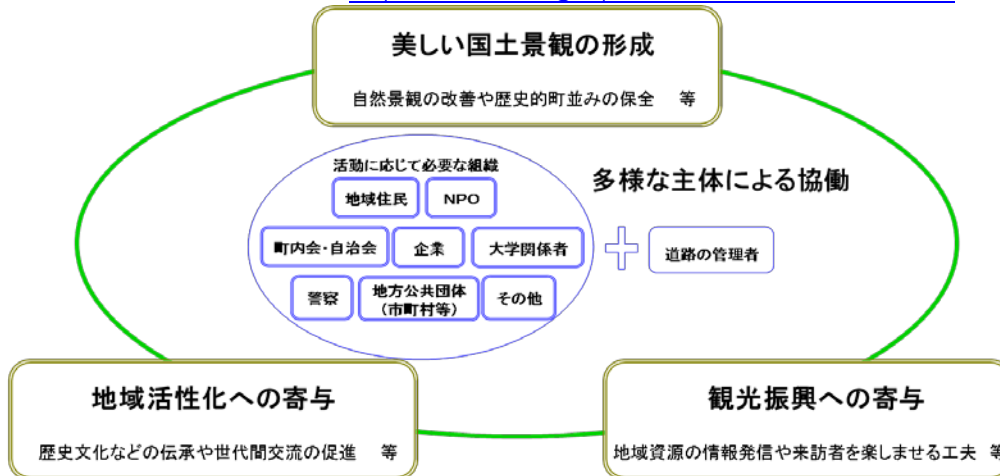
日本風景街道について

日本風景街道とは・・・

国土文化の再興に向けて、文化資源の保存や保護、活用だけでなく、美しい国土景観の形成、地域活性化や観光振興を有機的につなぐものであり、道を舞台に多様な主体の協働により行われる取り組みです。

平成19年度から登録を開始し、現在、全国で134ルート、うち関東管内では19ルートが登録されています。

ホームページアドレス <http://www.mlit.go.jp/road/sisaku/fukeikaidou/>

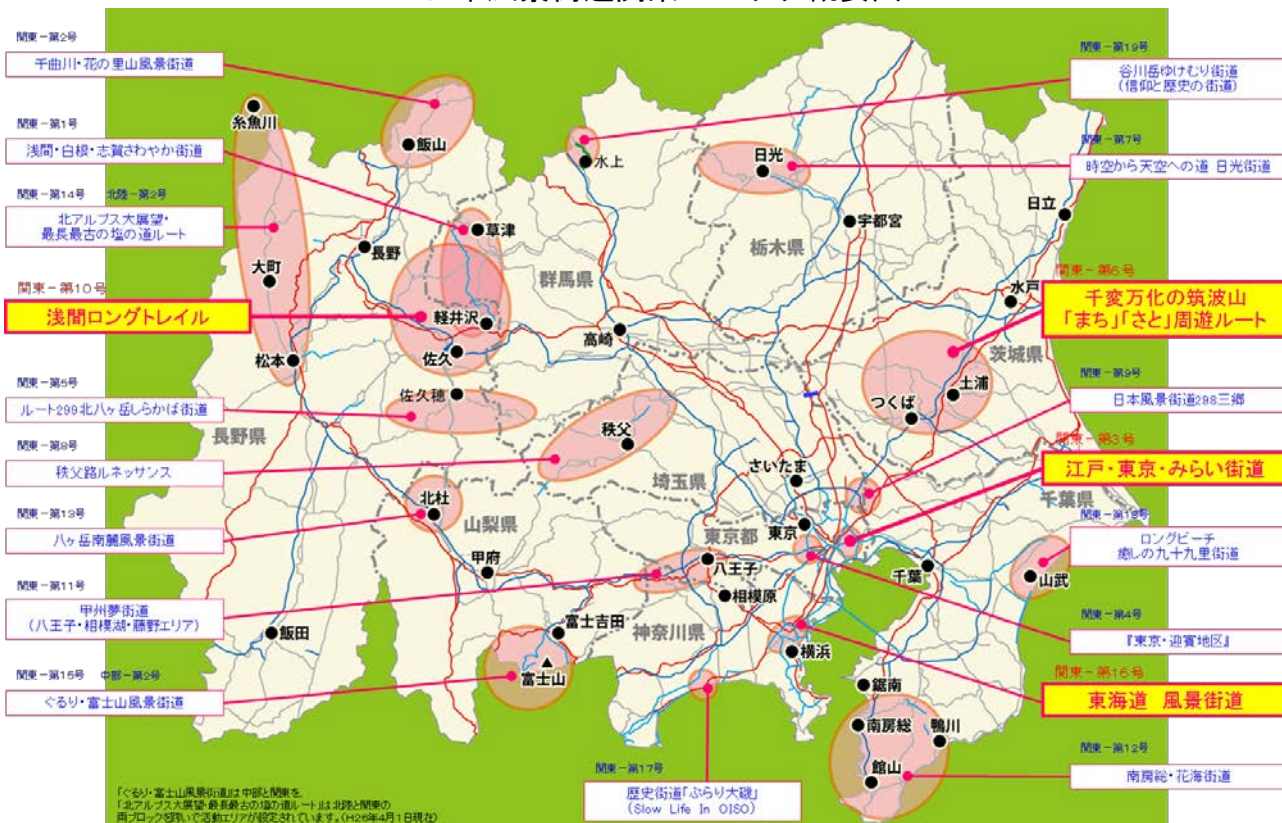


有機的につなぐ仕組み

日本風景街道

〔道を舞台に地域ならではの風景や自然、歴史、文化などの地域資源を活かした活動〕

■日本風景街道関東ブロック概要図



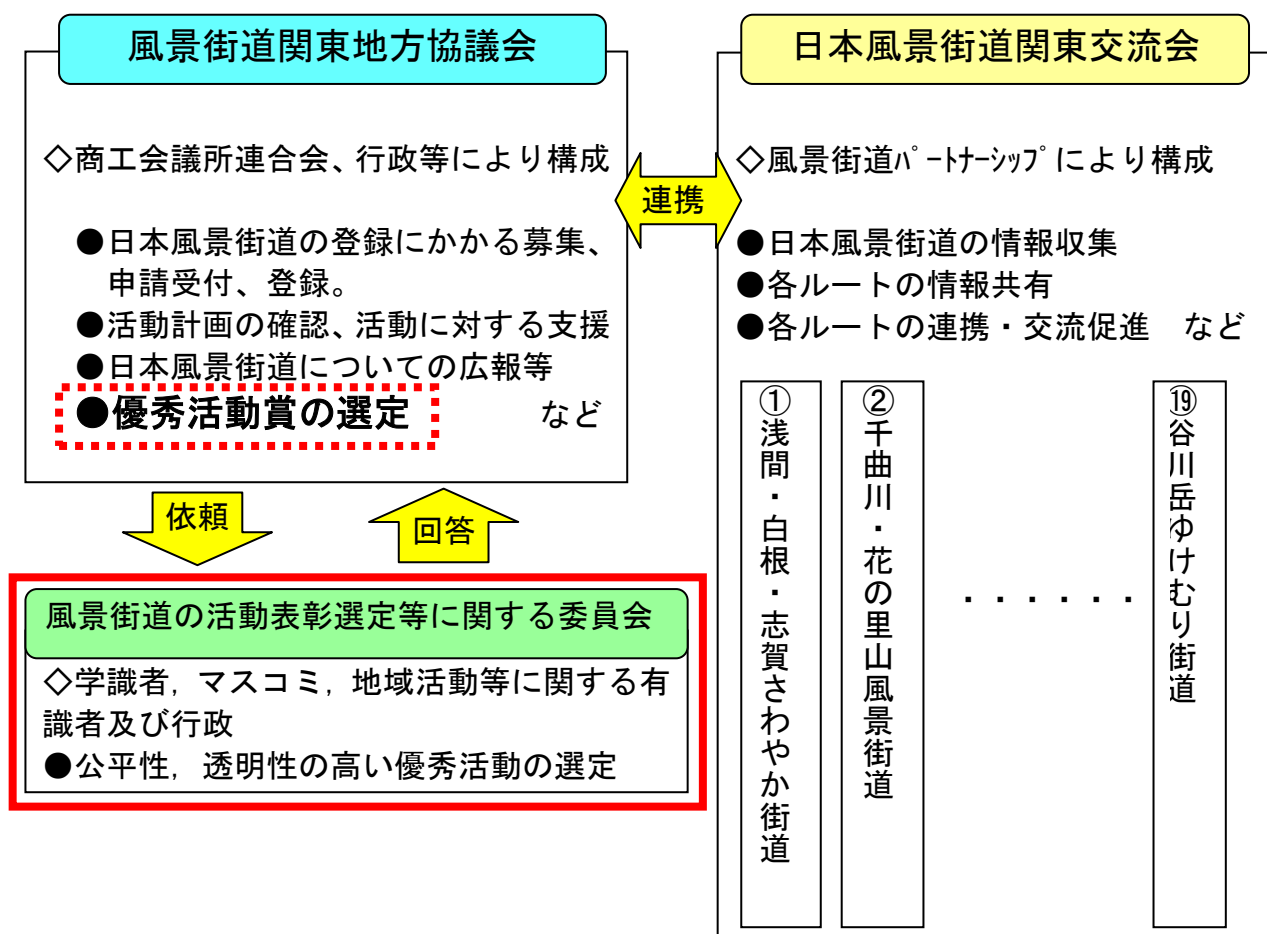
今回選定した関東優秀活動賞のルート

風景街道の活動表彰選定等に関する委員会について

風景街道関東地方協議会では、各ルートで行われた活動の中で、創意工夫のもと地域の魅力を発展させ、その活動を他のルートのさらなる活動推進に繋げることを目的に、有用な取組に対し、表彰を行っております。

表彰選定を行うにあたり、今回の選定から「風景街道の表彰選定等に関する委員会」を設置しました。

「風景街道の活動表彰選定等に関する委員会」とは、より公平性、透明性の高い選定を実施するため、学識経験者等で構成されるものです。



風景街道の活動表彰選定等に関する委員会 名簿

委員長	小濱 哲	横浜商科大学 商学部 貿易・観光学科 教授
委員	福田 朋英	JTB協定旅館ホテル連盟会長
		伊香保温泉 老舗旅館「福一」社長
委員	矢口 正子	(株)交通新聞社 月刊「旅の手帖」編集部編集長
委員	松本 順子	NPO法人 人と道研究会代表、 道21世紀新聞・ルートプレス編集長
委員	斎藤 和実	関東建設青年会議会長
委員	後藤 貞二	国土交通省 関東地方整備局 道路部長

平成 24・25 年度 日本風景街道 関東優秀活動賞 選定理由

●江戸・東京・みらい街道

【地域活性化部門 優秀賞】

日本風景街道パートナーシップ及び各地の団体と連携した交流活動
日本橋を活用した情報発信

■ルート概要

- ・中心となる道路：中央通り（国道4号，国道15号）
- ・代表団体：名橋「日本橋」保存会、NPO法人はな街道

■優秀活動概要

- ◇全国のみちの起点である「日本橋」の地域特性を活かし、各地の風景街道パートナーシップや自治体等との連携を深めることを目的に、平成24年度に「合掌・さくら飛越街道」の推進母体の1つである富山県南砺市との合同植栽を実施。平成25年度までに7団体と合同植栽を実施した。
- ◇今回の取組で新たな交流が生まれ各団体の活動のPRも行えた。また、花植えを楽しみながらポイ捨てゴミの減量化など、日本橋地区の活性化にも大きく貢献した。
- ◇道路管理者は、参加者の募集や現地作業に係る調整等で協力。

■関東年間優秀活動賞の選定理由

- ◇日本橋のブランド価値を最大限に活用し、他の団体の中心となって地域間交流を積極的に取り組んでいるところ。他のルートの魅力を発掘する機会を提供しているところが評価されました。
- ◇若い世代の参加が多く世代間交流や次世代への活動の継承に寄与する取組であり、他の団体の活動の模範になる。
- ◇日本橋だからこそできる取組で素晴らしいアイデアであり、参加いただいた各団体との協働を実施したところを評価。

【活動状況】

- ▼「浅間・白根・志賀さわやか街道」との交流
(高校生が育てたサルビアの植込みと街頭PR)



- ▼「合掌・さくら飛越街道」との交流
(富山県南砺市で生産されたチューリップの植込み)



平成24・25年度 日本風景街道 関東優秀活動賞 選定理由

●浅間ロングトレイル
【美しい国土景観部門 優秀賞】
 看板統一化の推進

■ルートの概要

- ・中心となる道路：国道18号，1000m 林道，チェリーパークライン，つまごいパノラマラインほか
- ・代表団体：NPO法人 浅間山麓国際自然学校

■優秀活動の概要

- ◇北国街道沿いの案内看板およびツツジ園、植物園の看板整備においては、看板整備と並行してマップ作りを実施し、看板にナンバーを付けマップとリンクさせることで、観光客などに現在地が即時に分かるよう工夫した。
- ◇浅間ロングトレイルのルート内の看板や案内板について、統一デザインでの作成を行い、各行政機関が設置する看板について事前に相談のうえ、統一感のある町並みのための工夫を行った。
- ◇国立公園内での看板設置について環境省との打ち合わせを行なった。また、各市町村にも統一看板の協力をお願いしている。
- ◇道路敷地内にかかる看板については、道路管理者に積極的な協力をいただいている。

■関東年間優秀活動賞の選定理由

- ◇景観を損なわないよう看板の統一化を自治体の枠を超えて活動しているところが素晴らしい。また、自治体や官公庁との連携を図り、統一した景観の形成に寄与しているところを評価。
- ◇看板とルートマップの連動は、観光客や初めて訪れる人などに利用しやすくいと評価しており、看板の統一化やルートマップのわかりやすさなど、他の地域の模範となる。

【活動状況】

▼景観に配慮された案内看板



▼看板のナンバーに対応したマップの作成



平成24・25年度 日本風景街道 関東優秀活動賞 選定理由

●東海道風景街道
【観光振興への寄与部門 優秀賞】
ごうどいち（朝市）の開催協力

■ルートの概要

- ・中心となる道路：国道1号
- ・代表団体：東海道風景街道（よこはま^{さんしゆく}三宿）

■優秀活動の概要

- ◇江戸時代から昭和20年まで続いていた「ごうどいち」を現代風に復活させ、魅力ある保土ヶ谷のまちづくりや地域活性化に寄与することを目的に活動。
- ◇横浜市保土ヶ谷区役所と連携を図り「ごうどいち」の広報を実施。保土ヶ谷区以外の広域からも集客に成功。
- ◇当初試験的な開催であったが、大盛況だったことから今では定期的な開催へと発展。
- ◇地元の名産や地元で収穫された野菜の販売促進（地元名産PR、地産地消）
- ◇保土ヶ谷区の旧東海道を中心とした今昔写真展の開催。

■関東年間優秀活動賞の選定理由

- ◇朝市の開催に歴史的な付加価値や地域の賑わいを現代風に復活させる取組が素晴らしい。
- ◇試行的に開催していたものを毎月開催の定期市にしたところに努力を感じる。地域外からの来客も増えているのも良い。
- ◇継続して開催することで、更なる発展に期待したい。
- ◇チラシの作成などの努力が、売上げ向上への取組であると評価した。

【活動状況】

▼朝市での賑わいの様子（地元野菜の販売）



▼集客を増やすための手作りのチラシ



平成 24・25 年度 日本風景街道 関東優秀活動賞 選定理由

●浅間千変万化の筑波山「みち」「まち」周遊ルート

【審査員特別賞】

つくばりんりんロード美化活動（八起会）

■ルートの概要

- ・中心となる道路：つくばりんりんロード（桜川土浦自転車道）
- ・代表団体：八起会

■優秀活動の概要

◇旧筑波鉄道の廃線跡地を利用して整備された「つくばりんりんロード」を地域にふさわしいサイクリングロードにしようと地域住民が集い活動。自ら植樹した100本の桜並木は周辺の田園風景を背景に大変美しい景観を有しており、これを維持するため、清掃活動、樹木の管理などを行っている。また、近年の自転車ブームでサイクリングロードを利用する人も増えており、満開の桜や筑波山を望む美しい景観は訪れる人や地域の人たちの目を楽しませている。

◇道路管理者からは、樹木の維持管理に必要な資材の提供を受け、自ら重機を使い効率的な景観の保全に努めている。

■関東年間優秀活動賞の選定理由

◇桜の植樹は他の地域でも行われているが、植樹から樹木の管理・清掃に至るまでの全てを継続して活動し続けているところが素晴らしい。

◇サイクリングロードとしても有名な道路で、花の演出が広がれば観光客の集客にも繋がる。

◇統一感のある桜並木とサイクリングロードは素晴らしい風景といえる。また、筑波山を借景している景観も素晴らしい。

【活動状況】

▼重機を用いた樹木の維持管理状況



▼桜が満開となったつくばりんりんロード



■ 地域のねらい

- ・ 日本国道路元標を有し、日本橋地域の軸である中央通りにおいて、街並みに残る江戸から東京にわたって蓄積された歴史と伝統を継承しながら、新しい開発計画などと連携し将来に向けて風格ある風景作りに取り組むことを目的とする。

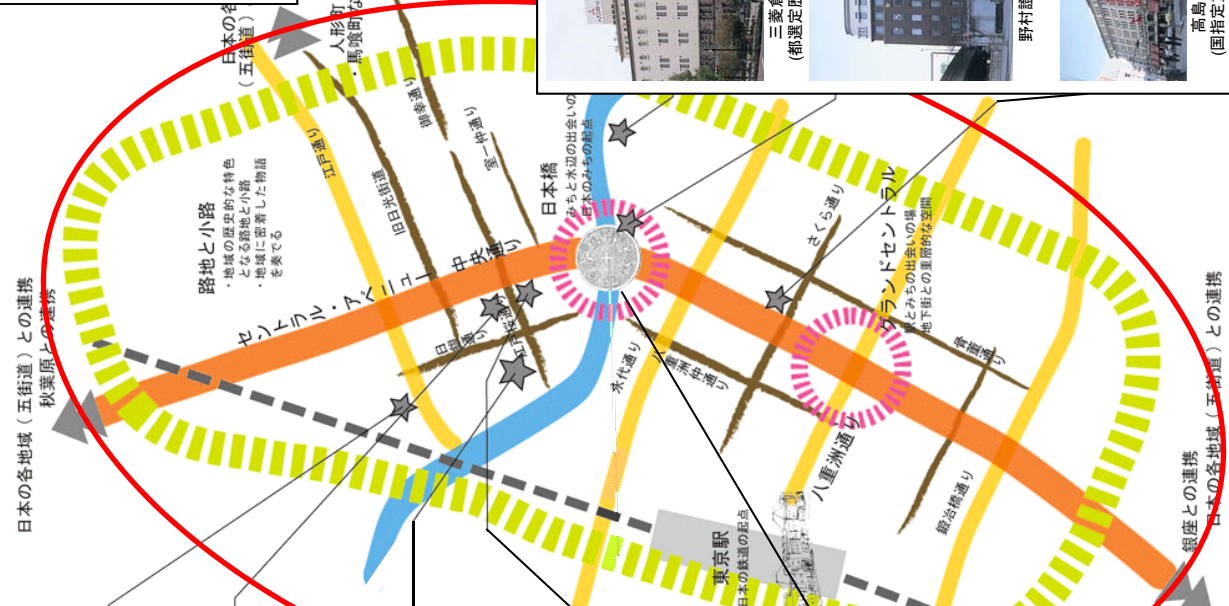
■ 活動エリアと地域資源

- ◆ 風景街道の範囲
中央通り（国道1号、国道4号、国道15号、国道17号）を中心とした日本橋、京橋地区の南北軸を中心としたエリア。
- ◆ 地域資源
 - ・ 景観資源：五街道の起点である道路元標、日本銀行本店等の歴史的建造物群
 - ・ 自然資源：都市部における貴重な水辺空間である日本橋川

■ 地域の活動推進体制

- 江戸・東京・みらい街道
- ・ 名橋「日本橋」保存会
- ・ 日本橋地域ルネサンス100年計画委員会
- ・ NPO法人はな街道
- ・ 日本橋地域連合町会 他

■ 地域資源、活動内容



浅間ロングトレイル

関東

■ 地域のねらい

- ・ 既存の遊歩道、登山道、林道、一般道（北国街道）を一つのルートとしてつなげた浅間山麓地域の自然、歴史、文化、暮らし等の体験機会を提供する「体験型の観光周遊トレイル」を創出する。

■ 活動エリアと地域資源

- ◆ 風景街道の範囲
国道18号、小諸市、東御市、御代田町、軽井沢町、嬭恋村など浅間山を中心とした浅間山麓エリア周辺

◆ 地域資源

- ・ 景観資源：浅間山の眺望
- ・ 自然資源：上信越高原国立公園
- ・ 歴史資源：北国街道、火山とともにある地域の歴史
- ・ 文化資源：御代田竜神祭り、小諸健速みこし
- ・ 体験・交流資源：NPO法人浅間山麓国際自然学校
- ・ 施設・情報資源：道の駅雷電くるみの里、高峰高原ビジターセンター など


■ 地域の活動推進体制

- 浅間ロングトレイル製作委員会
- ・ NPO法人浅間山麓国際自然学校
- ・ 小諸市、嬭恋村、東御市、御代田町、軽井沢町、長野原町、浅間高原観光協会、小諸市観光協会 他

■ 地域資源、活動内容



浅間山



上信越高原国立公園



トレッキングプログラム



アウトドア体験プログラム



ネイチャーガイドプログラム



環境美化活動

【参考】

東海道 風景街道

■ 地域のねらい

- ・ 東海道の歴史資源などを活かした地域活性化を促進します。
- ・ 活動を通じて地域住民の「心の中に広がる風景」育み、まちを思う気持ちを未来につなげます。

■ 活動エリアと地域資源

◆ 風景街道の範囲
国道1号を中心とした旧東海道のうち、横浜市内の宿場町（神奈川区、保土ヶ谷区、戸塚区）が活動範囲

◆ 地域資源

- ・ 歴史資源：宿駅伝馬制度から400年以上の歴史を有する東海道、旧東海道沿いに存する一里塚、本陣跡、神社仏閣など多数の歴史的施設
- ・ 文化資源：歴史資源を活かしたまちづくり活動（歴史施設や町並み整備・再創造、講演、案内ガイド、ウォークイベント等）と、地域密着の活動に取り組んできた人材

■ 地域の活動推進体制

- 東海道 風景街道（よこはま三宿）
- ・ 神奈川区商店街連合会、戸塚区商店街連合会、神奈川宿遊学セミナー、とつかファン倶楽部、保土ヶ谷宿四〇〇倶楽部、など

■ 地域資源、活動内容



現存する一里塚



東海道沿いの松並木



旧旅籠跡



宿場まつりのにぎわい



地域まつりのにぎわい



市民向け講座の開設

千変万化の筑波山「まち」「さと」周遊ルート

関東

■地域のねらい

- ・「筑波山及び周辺地域における良好な景観を守り、育てる」ことを共通理念とし、地域住民等が主体となり相互に連携、協働しながら地域資源を活用した美しいまちづくり、みちづくり活動を継続的に実践することにより地域活性化に寄与することを目的とする。

■活動エリアと地域資源

- ◆風景街道の範囲
国道50号、国道125号、国道294号、県道つくば益子線、つくばりんりんロード等のエリア
- ◆地域資源
 - ・景観資源：筑波山、つくば道、真壁の街並み、茅葺き屋根の民家、学園東大通り
 - ・歴史資源：平沢官衙遺跡、亀城公園、雨引観音、富谷観音、小田城跡
 - ・文化資源：石岡のおまつり、
 - ・施設・情報資源：小貝川ふれあい公園、つくばエクスプレス、道の駅 しもつま 他

■地域の活動推進体制

- 筑波山美しいまち・みちづくりパーナシーシップ代表者会議
 - ・(社)つくば青年会議所、つくばアーバンガバナデニング、平沢歴史文化財フォーラム 他

■地域資源、活動内容



筑波山



真壁の町並み



つくば道



地域観光振興活動



環境美化、保全活動



文化財等の保全活動

【参考】