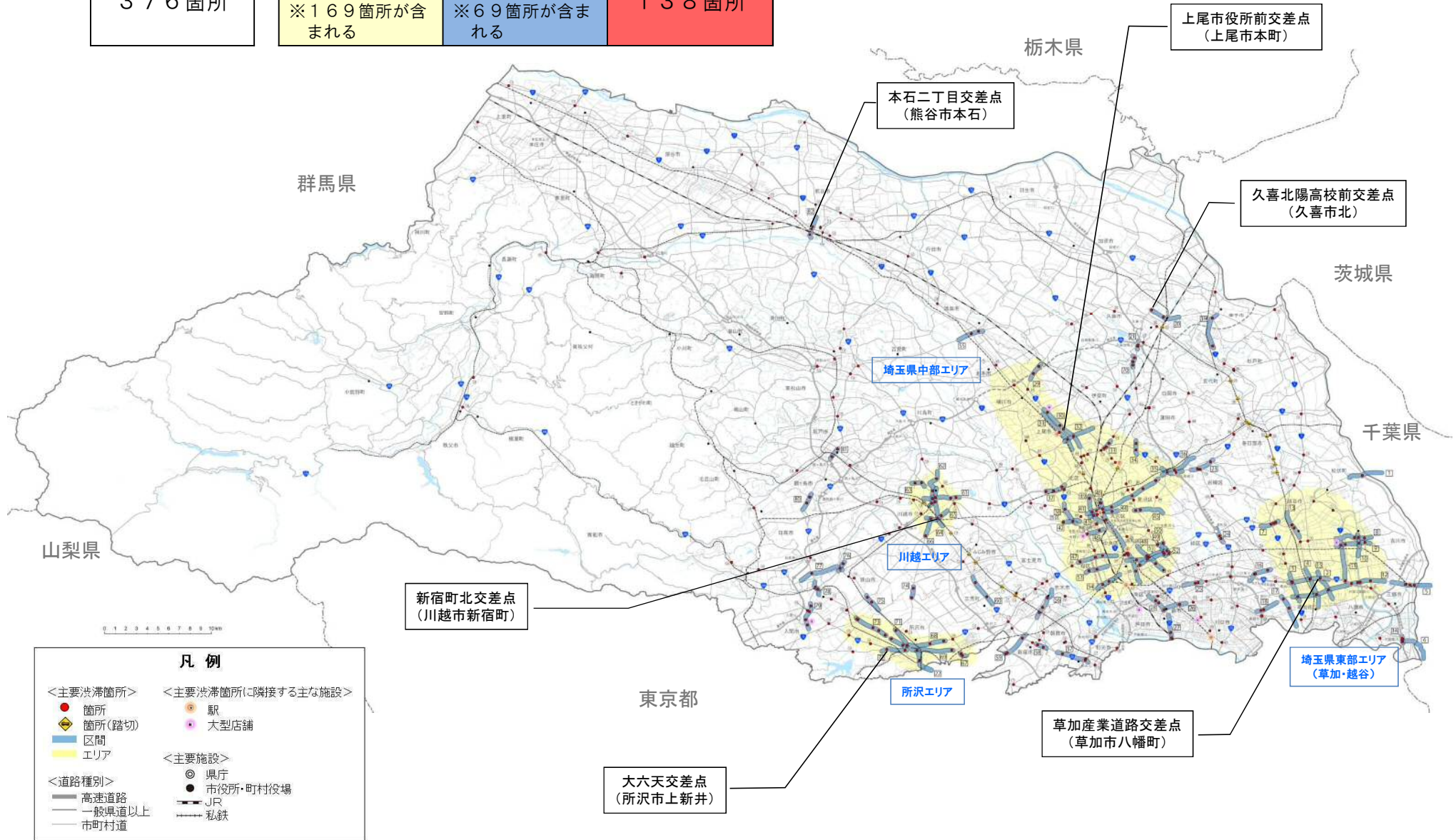


# 埼玉県

## 地域の主要渋滞箇所(一般道)

主要渋滞箇所	集約されるエリア数	集約される区間数	箇所数
376箇所	4エリア	32区間	138箇所
	※169箇所が含まれる	※69箇所が含まれる	



**凡例**

<主要渋滞箇所>  
 ● 箇所  
 ◆ 箇所(踏切)  
 ■ 区間  
 ■ エリア

<主要渋滞箇所に隣接する主な施設>  
 ● 駅  
 ● 大型店舗

<主要施設>  
 ● 県庁  
 ● 市役所・町村役場  
 ● JR  
 ● 私鉄

<道路種別>  
 高速道路  
 一般県道以上  
 市町村道

エリア…都市部等、混雑区間・箇所が面的に広がっており、複数路線に跨り複数の主要渋滞箇所を含む区域  
 区間…交差点等が連担するなど、速度低下箇所が連続しており、複数の主要渋滞箇所を含む区間

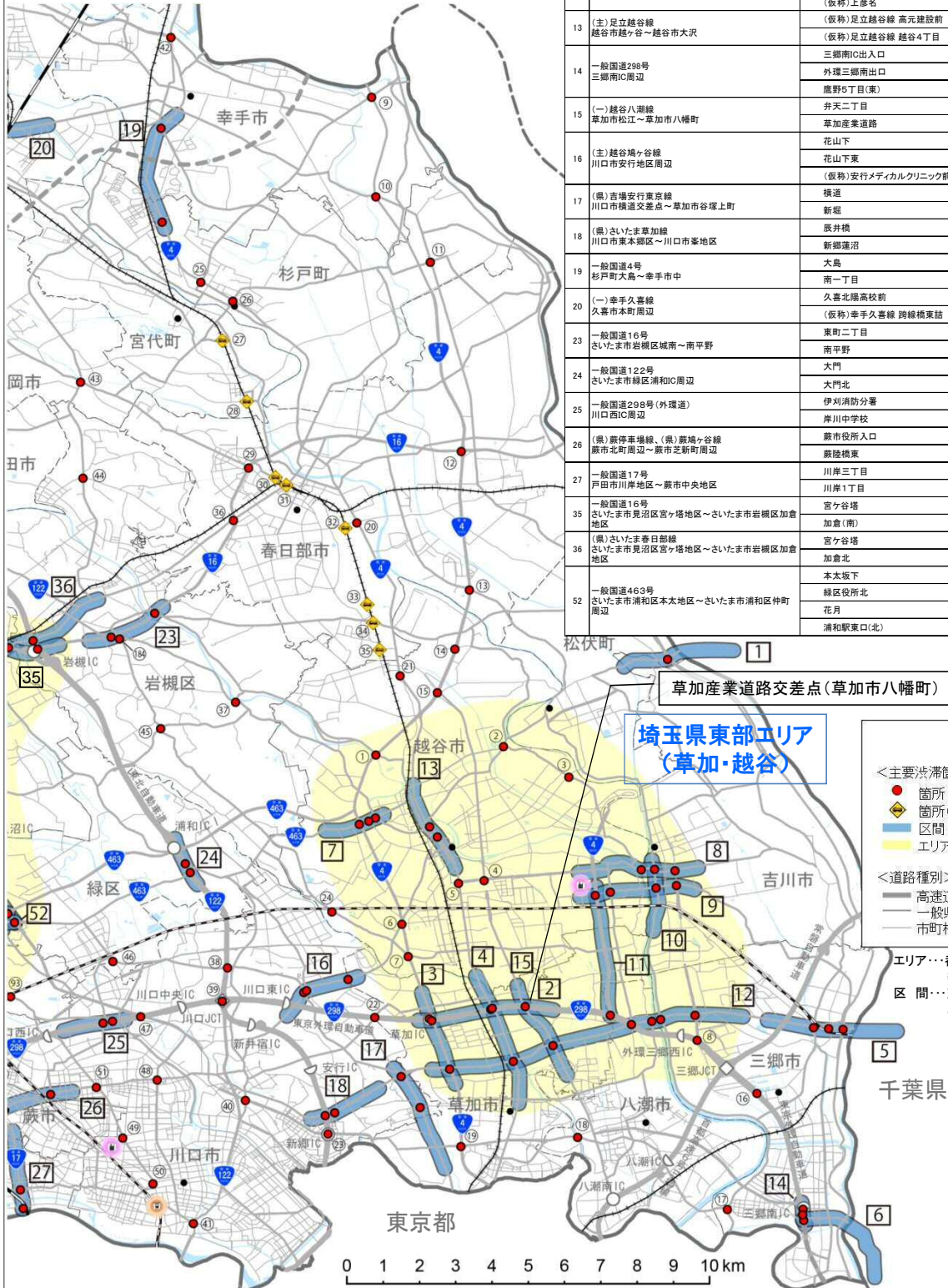
# 1 埼玉県東部

## ■区間

区間名	箇所名
1 (県)越谷野田線 松伏野田橋交差点～千葉県境(千葉県区間に連続)	野田橋
2 一般国道298号 草加市旭町～草加市青柳町	旭町二丁目
	草加産業道路
	(仮称)国道298号側道 新善町
	新善町
3 一般国道4号 草加市花栗～草加市新善町	花栗(中)
	新善町
4 (主)足立越谷線 草加市中央～草加市金明町	谷古字橋
	旭町二丁目
5 (主)草加流山線 三郷市三郷駅周辺～千葉県境(千葉県区間に連続)	三郷三丁目
	三郷駅北口
	(仮称)草加流山線 三郷市江戸川西詰
6 (県)松戸三郷線 三郷市鹿野5丁目～千葉県境(千葉県区間に連続)	鹿野5丁目(東)

## ■単独箇所

箇所名
1 元荒川橋
2 新方橋(南)
3 ふれあい橋
4 西片(北)
5 瓦倉橋二丁目南
6 七左町
7 大開野
8 三郷IC出口(西)
9 鹿沼
10 芝原
11 橋
12 住和インター
13 赤沼
14 大泊
15 下開久里(北)
16 花和田
17 戸ヶ崎
18 柳之宮橋
19 谷塚仲町
20 緑町4丁目
21 陸橋入口
22 草加西校前
23 (仮称)新郷出入口
24 (仮称)渾生岩槻線越谷市新川1丁目
25 境泉出入口
26 清地
27 伊勢崎線第140号踏切
28 伊勢崎線第137号踏切
29 梅田(西)
30 伊勢崎線第126号踏切
31 伊勢崎線第124号踏切
32 伊勢崎線第117号踏切
33 伊勢崎線第109号踏切
34 伊勢崎線第107号踏切
35 伊勢崎線第103号の2踏切
36 南中管橋
37 永代橋
38 石神
39 (仮称)川口JCT下
40 鳩ヶ谷市役所(西)
41 本町ロータリー
42 内府南(北)
43 関泉
44 (仮称)さいたま市緑岩槻区上野
45 笹久保
46 (仮称)吉場安行東京線 東浦和駅前南
47 蓮合西
48 上青不交番
49 西川口駅入口
50 (仮称)川口上尾線川口市幸町3丁目
51 蕨駅入口
52 南浦和駅入口
184 岩槻農協前



区間名	箇所名
7 (一)北越谷停車場線 越谷市神明2～新明町	神明町 (仮称)北越谷停車場線 越谷市神明町
	新明町2
8 (一)越谷流山線 越谷市大成町～吉川市新道橋周辺	吉川橋
	吉川交番前
	新道橋
9 (主)越谷流山線 越谷市東町～吉川市保	東町
	一之橋
	保 (仮称)イオンレイクタウン
10 (主)葛飾吉川松伏線 吉川市木元～吉川市平沼	保
	吉川交番前
11 一般国道4号東埼玉道路 八潮市八条白鳥～越谷市東町	八条白鳥
	(仮称)イオンレイクタウン
12 (主)草加流山線 草加市花栗～三郷市上彦名	花栗(中)
	谷古字橋
	弁天二丁目
	八潮八条
	八条橋西詰
	八条橋
	(仮称)上彦名
	(仮称)足立越谷線 高元建設前 (仮称)足立越谷線 越谷4丁目
13 一般国道298号 三郷南IC周辺	三郷南IC出入口
	外環三郷南出口 鹿野5丁目(東)
14 (一)越谷八潮線 草加市松江～草加市八幡町	弁天二丁目
	草加産業道路
15 (主)越谷地ヶ谷線 川口市安行地区周辺	花山下
	花山下東
	(仮称)安行メディカルクリニック前
16 (県)吉場安行東京線 川口市横道交差点～草加市谷塚上町	横道
	新堀
17 (県)さいたま草加線 川口市東本郷区～川口市東地区	阪井橋
	新郷運道
18 一般国道4号 杉戸町大島～幸手市中	大島
	南一丁目
19 (一)幸手久喜線 久喜市本町周辺	久喜北陽高校前
	(仮称)幸手久喜線 跨線橋東詰
20 一般国道16号 さいたま市岩槻区城南～南平野	東町二丁目
	南平野
21 一般国道122号 さいたま市緑区浦和IC周辺	大門
	大門北
22 一般国道298号(外環道) 川口西IC周辺	伊州消防分署
	岸川中学校
23 (県)蕨停車場線(県)蕨地ヶ谷線 蕨市北町周辺～蕨市芝新町周辺	蕨市役所入口
	蕨運橋東
24 一般国道17号 戸田市川岸地区～蕨市中央区	川岸三丁目
	川岸1丁目
25 一般国道16号 さいたま市見沼区塔ヶ塚地区～さいたま市岩槻区加倉地区	宮ヶ谷塔
	加倉(南)
26 (県)さいたま春日部線 さいたま市見沼区宮ヶ塚地区～さいたま市岩槻区加倉地区	宮ヶ谷塔
	加倉北
27 一般国道463号 さいたま市浦和区本太地区～さいたま市浦和区仲町周辺	本太坂下
	緑区役所北 花月 浦和駅東口(北)

草加産業道路交差点(草加市八幡町)

埼玉県東部エリア  
(草加・越谷)

**凡例**

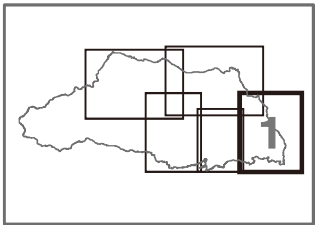
<主要渋滞箇所>  
 ● 箇所  
 ◆ 箇所(踏切)  
 ■ 区間  
 ■ エリア

<主要渋滞箇所に隣接する主な施設>  
 ● 駅  
 ● 大型店舗

<主要施設>  
 ● 県庁  
 ● 市役所・町村役場  
 ● JR  
 ● 私鉄

<道路種別>  
 高速道路  
 一般県道以上  
 市町村道

エリア…都市部等、混雑区間・箇所が面的に広がっており、複数路線に跨り複数の主要渋滞箇所を含む区域  
 区間…交差点等が連担するなど、速度低下箇所が連続しており、複数の主要渋滞箇所を含む区間





## 区間

区間名	箇所名
25 一般国道298号(外環道) 川口西IC周辺	伊刈消防分署 岸川中学校
26 (県) 蕨停車場線・(県) 蕨境ヶ谷線 蕨市北町周辺～蕨市芝新町周辺	蕨市役所入口 蕨陸橋東 川岸三丁目 川岸1丁目
27 一般国道17号 戸田市川岸地区～蕨市中央区	蕨市役所入口 蕨5丁目 北町4丁目
28 一般国道17号 蕨市北町地区～さいたま市辻地区	蕨川高松入口 東部工業団地入口 愛宕 上尾市役所前 久保 上尾警察署
29 川路栗橋線 桶川高校周辺～東部工業団地周辺	桶川高松入口 東部工業団地入口 愛宕 上尾市役所前
30 一般国道17号 上尾市栄岩地区～上尾市久保地区	久保 上尾警察署 上尾駅東口 上尾陸橋
31 (県) 浦島橋川さいたま線 上尾市栄岩～上尾市北上尾駅周辺	上尾駅東口 上尾陸橋 愛宕 上尾陸橋
32 川越上尾線 愛宕周辺～がんセンター周辺	上尾陸橋 原市(中) 原市
33 さいたま東横線 原市地区	原市 (仮称)さいたま東横線 原市北 丸ヶ崎 (仮称)東門前連田線 連田市馬込
34 東門前連田線 さいたま市見沼区丸ヶ崎地区	丸ヶ崎 (仮称)東門前連田線 連田市馬込
35 一般国道16号 さいたま市見沼区宮ヶ塔地区～さいたま市岩槻区加倉地区	宮ヶ谷塔 加倉(南) 宮ヶ谷塔 加倉北
36 (県) さいたま春日部線 さいたま市見沼区宮ヶ塔地区～さいたま市岩槻区加倉地区	指扇 宮前IC西 (仮称)新大宮ハイパス宮前IC 三橋3 三橋町 桜木町
37 国道16号 指扇～宮前地区	指扇 宮前IC西 (仮称)新大宮ハイパス宮前IC 三橋3 三橋町 桜木町
38 一般国道17号(新大宮ハイパス) さいたま市西区三橋3～さいたま市西区三橋町	三橋3 三橋町 桜木町
39 一般国道17号現道 桜木町周辺～大成地区周辺	桜木町四丁目 大成3丁目 浦和駅西口 (仮称)大宮駅東口手前 大宮橋 (仮称)浦島橋川さいたま線 大宮区土手町1丁目 百敷町 北浦和駅東口 (仮称)さいたま春日部線 浦和区元町2丁目
40 (県) 浦島橋川さいたま線・さいたま春日部線 さいたま市浦和区浦和駅周辺～さいたま市大宮区土手町地区	桜木町 大宮橋 (仮称)浦島橋川さいたま線 大宮区土手町1丁目 百敷町 北浦和駅東口 (仮称)さいたま春日部線 浦和区元町2丁目
41 (県) さいたま春日部線 さいたま市西区三橋地区～さいたま市見沼区東開前地区	桜木町 大宮橋 堀の内 大和田 七里駅入口 大宮橋(西) 連泊 水料士 三橋3
42 (県) さいたま浦島線・市道 さいたま市西区水料士～さいたま市大宮区上小町	水料士 三橋3
43 (県) さいたま浦島線・市道 さいたま市大宮区桜木町周辺	桜木町四丁目 (仮称)大宮駅西口歩道橋下 (仮称)大宮駅東口手前
44 (県) 新方須賀さいたま線 さいたま市大宮区大宮駅周辺～さいたま市大宮区東町地区	東町 南中(野) (仮称)新方須賀さいたま線 見沼区南中野借金倉
45 (県) 新方須賀さいたま線 さいたま市見沼区南中野～さいたま市見沼区片柳	片柳
46 宗岡さいたま線 さいたま市中央区本町周辺	片柳 (仮称)宗岡さいたま線 中央区上落合3丁目

## 単独箇所

箇所名	箇所名
54 桶山橋	92 武蔵浦和駅入口
55 市役所入口	93 南浦和駅入口
56 (仮称)さいたま東横線 白岡5丁目	94 (仮称)さいたま春日部線 見沼区大谷
57 関戸	95 関戸橋
58 関山一丁目	96 人間大橋
62 伊奈学園前	97 古谷上
63 多願寺	98 指扇駅入口
64 ニッ家	99 (仮称)さいたま春日部線指扇さいたまコープ前
65 坂田	100 上宗岡二丁目
66 三井住宅前	101 下南畑
67 池丁(南)	102 風の坂
68 (仮称)新大宮ハイパス吉野町IC南	103 中宗岡三丁目
69 吉野町	104 松ノ木島
70 吉野(中)	105 (仮称)下新倉5丁目
71 吉野(東)	106 和光陸橋
72 (仮称)東大宮ハイパス武蔵野ランドホテル前	107 (仮称)理化研西門北側
73 (仮称)上野さいたま線新大宮ハイパス下	108 (仮称)武蔵館入口
74 (仮称)さいたま東横線 練湖川架橋	109 泉水3丁目
75 (仮称)さいたま浦島線大宮砂田入口	110 野火止下
76 東大宮駅入口	111 姜原
77 東広路切	112 大和田
78 宮原三丁目踏切	113 英センター
79 深作(南)	114 (仮称)国道254号富士見市水子
80 大成橋南側	115 並木
81 (仮称)さいたま浦島線東武野田線大和田陸橋北	116 東上本線第 99号踏切
82 大和田公園入口	117 東上本線第109号踏切
83 大和田駅(南)	118 東上本線第128号踏切
84 (仮称)大宮区上小町	121 木野目北
85 新都心西	123 電ヶ谷
86 (仮称)さいたま川口線見沼区南中丸ヶ崎電機前	185 文蔵4丁目
87 山崎	186 新産警察署
88 上本崎4丁目	187 北浦和駅入口
89 上峰	
90 下久久保	
91 田島団地前	

区間名	箇所名
47 一般国道463号 さいたま市緑区下久保地区～さいたま市浦和区北浦和駅周辺	埼玉大前 埼玉大通り 蕨谷 太田産(北) 駒場 駒場運動公園 (仮称)川口上尾線 南区太田産5丁目
48 川口上尾線 さいたま市浦和区駒場運動公園周辺	中尾陸橋下 緑区役所北 総合教育センター入口 花月北 花月 (仮称)さいたま市緑区三宮
49 さいたま川口線 さいたま市緑区花月～さいたま市三宮	本太坂下 花月北 中尾陸橋下 駒場運動公園 (仮称)国道463号 浦和区本太3丁目 本太坂下 緑区役所北 花月 浦和駅東口(北)
50 さいたま川口線・市道 さいたま市緑区花月～さいたま市三宮	本太坂下 花月北 中尾陸橋下 駒場運動公園 (仮称)国道463号 浦和区本太3丁目 本太坂下 緑区役所北 花月 浦和駅東口(北)
51 一般国道463号 さいたま市浦和区本太地区～さいたま市緑区中尾陸橋周辺	本太坂下 花月北 中尾陸橋下 駒場運動公園 (仮称)国道463号 浦和区本太3丁目 本太坂下 緑区役所北 花月 浦和駅東口(北)
52 一般国道463号 さいたま市浦和区本太地区～さいたま市浦和区仲町周辺	本太坂下 花月北 中尾陸橋下 駒場運動公園 (仮称)国道463号 浦和区本太3丁目 本太坂下 緑区役所北 花月 浦和駅東口(北)

区間名	箇所名
53 さいたま浦島線 さいたま市緑区谷地区周辺	町谷 (仮称)さいたま浦島線 緑区道場1丁目
54 さいたま東村山線 さいたま市南区田島地区周辺	田島 田島火の見下 市場坂上 (仮称)さいたま東村山線 ペリスタ志木駅前 (仮称)志木市本町5丁目西
56 (県) 保谷志木線・さいたま東村山線 志木市上宗岡周辺～新産市志木駅周辺地区	理化学研究所西門 税金研修所前 水道道路 橋本ガード 野火止 (仮称)さいたま東村山線 新産市あたご1丁目 (仮称)さいたま東村山線 新産市あたご2丁目
57 一般国道254号 和光市理化学研究所周辺～朝霞市幸町周辺	理化学研究所西門 税金研修所前 水道道路 橋本ガード 野火止 (仮称)さいたま東村山線 新産市あたご1丁目 (仮称)さいたま東村山線 新産市あたご2丁目
58 一般国道254号 新産市畑中周辺～新産市野火止周辺	橋本ガード 野火止 (仮称)さいたま東村山線 新産市あたご1丁目 (仮称)さいたま東村山線 新産市あたご2丁目
59 (県) さいたま東村山線 新産市野火止～新産市あたご地区(都県境)	橋本ガード 野火止 (仮称)さいたま東村山線 新産市あたご1丁目 (仮称)さいたま東村山線 新産市あたご2丁目
60 一般国道254号 三芳町藤久保周辺～川越市大井地区	藤久保 (仮称)国道254号ふしみ野市大井 藤津 (仮称)さいたま東横線ニトリ願東IC入口 白岡工業団地入口
70 (主) さいたま東横線 白岡市藤津地区	藤津 (仮称)さいたま東横線ニトリ願東IC入口 白岡工業団地入口





# 3 埼玉県西部

## ■単独箇所

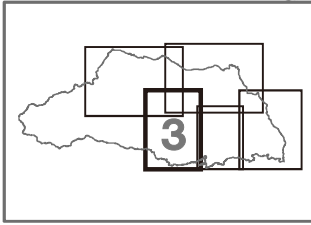
### ■区間

区間名	箇所名
22 久米所沢線 所沢市東住吉周辺～東京都境(東京都区間に連続)	東住吉 ファルマン通り
55 (県)東松山鴻巣線 鴻巣市滝馬堂～鴻巣市上生出塚	天神二丁目 本町
60 一般国道254号 三芳町藤久保周辺～川越市大井地区	藤久保 (仮称)国道254号ふじみ野市大井
61 (県)川越日高線 川越市六軒町地区～川越市小仙波地区	連雀町 松江市 小仙波 小仙波(東)
62 (県)川越日高線・(県)川越栗橋線 川越市今成地区～川越市宮元町地区	連雀町 札の辻 宮元町 本川越駅前
63 (県)川越坂戸毛呂山線 川越市上寺山地区～石原町交差点	上寺山 石原町北
64 (県)川越坂戸毛呂山線 川越市役所前～富士見町周辺	新道町北 連町
65 一般国道16号 川越市新道町周辺～川越市仙波町周辺	新道町三丁目 新道町北 富士見町
66 (県)川越所沢線 川越市新道町～川越市今福	新道町三丁目 今福
67 (県)緑馬所沢線 所沢市下松安～都県境	(仮称)下安松 柳瀬川 東新井町 峰の坂
68 一般国道463号 所沢市牛沼地区～所沢市けやき台地区	宮本町 牛沼 緑町3丁目 ファルマン通り
69 川越所沢線 所沢市愛宕山～金山町周辺	愛宕山 峰の坂
71 所沢狭山線 所沢市金山町地区～入間市入管地区	緑町四丁目
72 一般国道463号 所沢市金山町地区～所沢市上新井地区	金山町 大六天 榎町
73 一般国道463号 所沢市榎町地区～所沢市東狭山ヶ丘地区	小手指陸橋(北) (仮称)国道463号所沢市北中2丁目 狭山ヶ丘駅東口入口 (仮称)国道463号所沢市東狭山ヶ丘6丁目
74 (県)川越所沢線 所沢市新開地区～狭山市赤坂地区	新開 (仮称)川越所沢線 狭山市上赤坂
75 (県)佐山所沢線 所沢市入管駅周辺地区	入管 (仮称)所沢狭山線 狭山市水野公民館入口
76 一般国道16号 狭山市入間川地区	狭山市入間川三丁目 市民会館入口
77 (県)日高狭山線 狭山市榎岸～狭山市入間川	狭山市入間川三丁目 榎岸
78 一般国道463号 入間市河原町地区	河原町 鍬山 工業団地入口
79 一般国道16号 入間市宮寺周辺～入間市小谷田周辺	小谷田 扇町屋 (仮称)国道16号入間IC北
80 一般国道407号 日高市下高萩新田地区	(仮称)国道407号 日高市東基日高工場前 (仮称)国道407号 日高市下高萩新田シマ光機前
81 一般国道407号 鶴ヶ島市鶴ヶ島IC周辺～坂戸市清水町周辺	(仮称)千代田1丁目 八幡

箇所名
118 東上本線第128号踏切
119 東上本線第135号踏切
120 東上本線第146号踏切
121 木野目北
122 旭久保
123 龜ヶ谷
124 (仮称)国道254号小仙波IC南
125 水川町
126 今成
127 鶴田新町
128 東上本線第157号踏切
129 福田
130 初雁橋
131 雨大塚
132 大袋新田

箇所名
133 約場
134 松郷(西)
135 (仮称)所沢市弥生町国立リハセン付近
136 小手指ヶ原
137 西狭山ヶ丘1丁目
138 狭山湖入口
139 上藤沢
140 藤沢
141 富士見1丁目
142 (仮称)国道463号彩の園公園入口
143 (仮称)国道299号小谷田アンダー西
144 狭山日高IC(東)
145 (仮称)飯能警察署入口東
146 中山(西)
147 南平沢

箇所名
148 一本松
149 富士見1丁目
150 毛塚
151 高坂駅入口
152 下野元
153 新宿小(南)
154 インター前
155 (仮称)東松山越生線 東松山市ポッシュ工場入口
156 上沼公園
157 栗平
158 箕田



**凡例**

- <主要渋滞箇所>
  - 箇所
  - ◆ 箇所(踏切)
  - 区間
  - エリア
- <主要渋滞箇所(に隣接する主な施設)>
  - 駅
  - 大型店舗
- <主要施設>
  - ◎ 県庁
  - 市役所・町村役場
  - JR
  - 私鉄
- <道路種別>
  - 高速道路
  - 一般国道以上
  - 市町村道

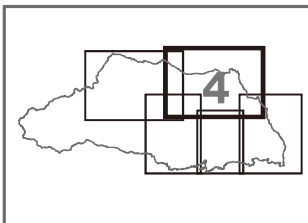
エリア…都市部等、混雑区間・箇所が面的に広がっており、複数路線に跨り複数の主要渋滞箇所を含む区域  
 区間…交差点等が連担するなど、速度低下箇所が連続しており、複数の主要渋滞箇所を含む区間





凡例

- <主要渋滞箇所>
  - 箇所
  - ◆ 箇所(踏切)
  - 区間
  - エリア
- <主要渋滞箇所隣接する主な施設>
  - 駅
  - 大型店舗
- <主要施設>
  - 県庁
  - 市役所・町村役場
  - JR
  - 私鉄
- <道路種別>
  - 高速道路
  - 一般県道以上
  - 市町村道



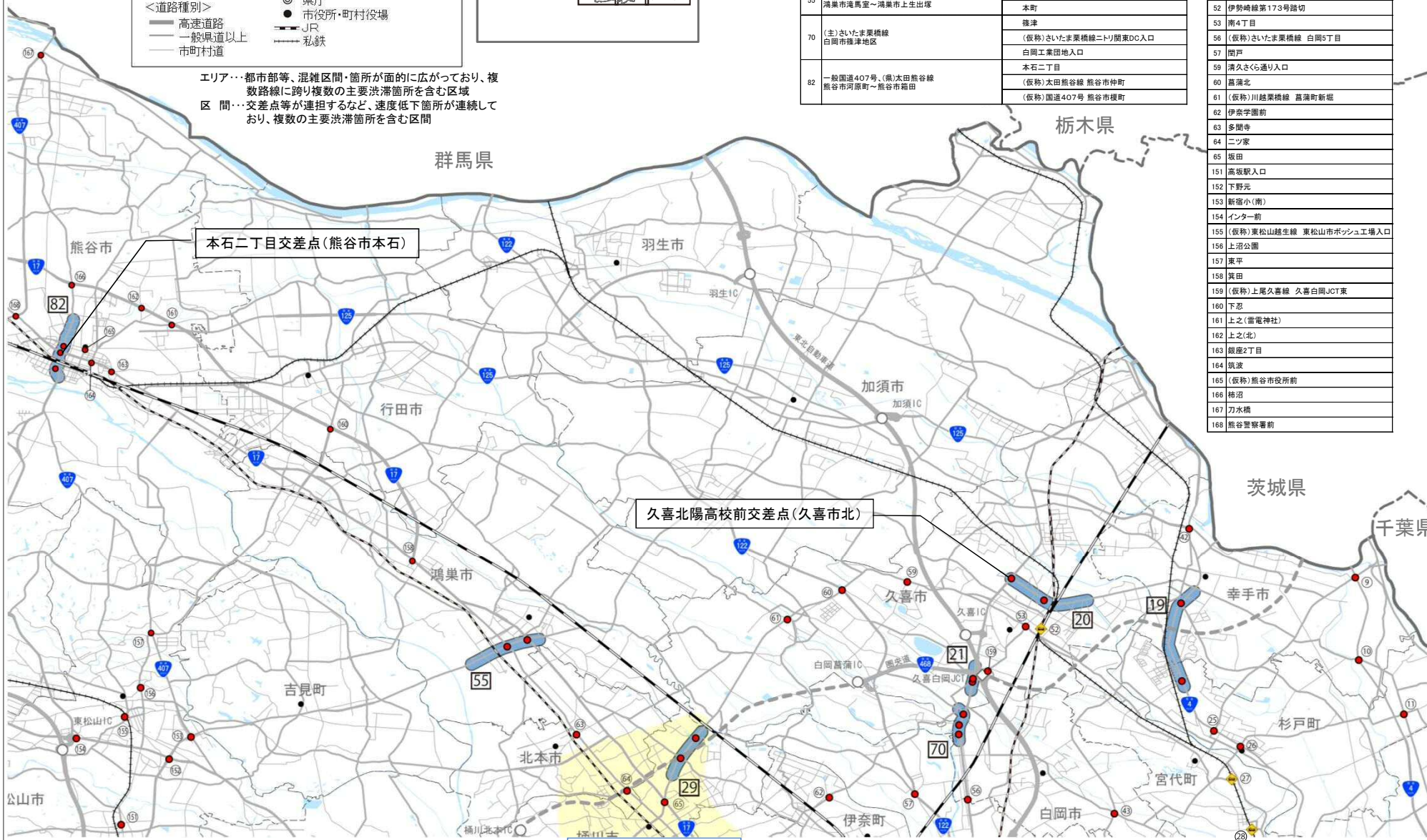
エリア…都市部等、混雑区間・箇所が面的に広がっており、複数路線に跨り複数の主要渋滞箇所を含む区域  
 区間…交差点等が連担するなど、速度低下箇所が連続しており、複数の主要渋滞箇所を含む区間

■ 区間

区間名	箇所名
19 一般国道4号 杉戸町大島～幸手市中	大島 南一丁目
20 (一)幸手久喜線 久喜市本町周辺	久喜北陽高校前 (仮称)幸手久喜線 跨線橋東詰
21 (主)さいたま東横線 久喜市下早見地区	下早見 (仮称)下早見駅
29 川越東横線 桶川高校周辺～東部工業団地周辺	桶川高校入口 東部工業団地入口
55 (県)東松山鴻巣線 鴻巣市鴻馬室～鴻巣市上生出塚	天神二丁目 本町
70 (主)さいたま東横線 白岡市篠津地区	篠津 (仮称)さいたま東横線ニトリ側東IC入口 白岡工業団地入口
82 一般国道407号(県)太田熊谷線 熊谷市河原町～熊谷市箱田	本石二丁目 (仮称)太田熊谷線 熊谷市仲町 (仮称)国道407号 熊谷市榎町

■ 単独箇所

箇所名
9 菱沼
10 芝原
11 榑
25 境県道入口
26 清地
27 伊勢崎線第140号踏切
28 伊勢崎線第137号踏切
42 内国府前(北)
43 岡泉
52 伊勢崎線第173号踏切
53 南4丁目
56 (仮称)さいたま東横線 白岡5丁目
57 関戸
59 清久さくら通り入口
60 葛浦北
61 (仮称)川越東横線 葛浦町新堀
62 伊奈学園前
63 多聞寺
64 ニツ家
65 坂田
151 高坂駅入口
152 下野元
153 新宿小(南)
154 インター前
155 (仮称)東松山越生線 東松山市ポッシュ工場入口
156 上沼公園
157 東平
158 箕田
159 (仮称)上尾久喜線 久喜白岡JCT東
160 下忍
161 上之(雷電神社)
162 上之(北)
163 銀座2丁目
164 筑波
165 (仮称)熊谷市役所前
166 柿沼
167 刀水橋
168 熊谷警察署前



埼玉県中部エリア





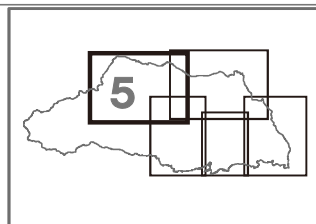
群馬県

■ 区間

区間名	箇所名
82 一般国道407号(県)太田熊谷線 熊谷市河原町~熊谷市箱田	本石二丁目 (仮称)太田熊谷線 熊谷市仲町 (仮称)国道407号 熊谷市榎町

■ 単独箇所

箇所名
150 毛塚
151 高坂駅入口
152 下野元
153 新宿小(南)
154 インター前
155 (仮称)東松山越生線 東松山市ポッシュ工場入口
156 上沼公園
157 東平
161 上之(雷電神社)
162 上之(北)
163 銀座2丁目
164 筑波
165 (仮称)熊谷市役所前
166 柿沼
167 刀水橋
168 熊谷警察署前
169 運動公園前
170 久保島
171 自衛隊入口
172 西別府
173 上増田
174 四拾坂下
175 若泉2丁目
176 勸使河原
177 長浜
178 花園橋北
179 塩沢
180 (仮称)国道140号寄居警察署前
181 波久礼駅前
182 愛宕神社前
183 上野町



**凡例**

<主要渋滞箇所>  
 ● 箇所  
 ◆ 箇所(踏切)  
 ■ 区間  
 ■ エリア

<主要渋滞箇所(隣接する主な施設)>  
 ● 駅  
 ● 大型店舗

<主要施設>  
 ● 県庁  
 ● 市役所・町村役場  
 ● JR  
 ● 私鉄

<道路種別>  
 — 高速道路  
 — 一般県道以上  
 — 市町村道

エリア…都市部等、混雑区間・箇所が面的に広がっており、複数路線に跨り複数の主要渋滞箇所を含む区域  
 区間…交差点等が連担するなど、速度低下箇所が連続しており、複数の主要渋滞箇所を含む区間

本石二丁目交差点(熊谷市本石)

