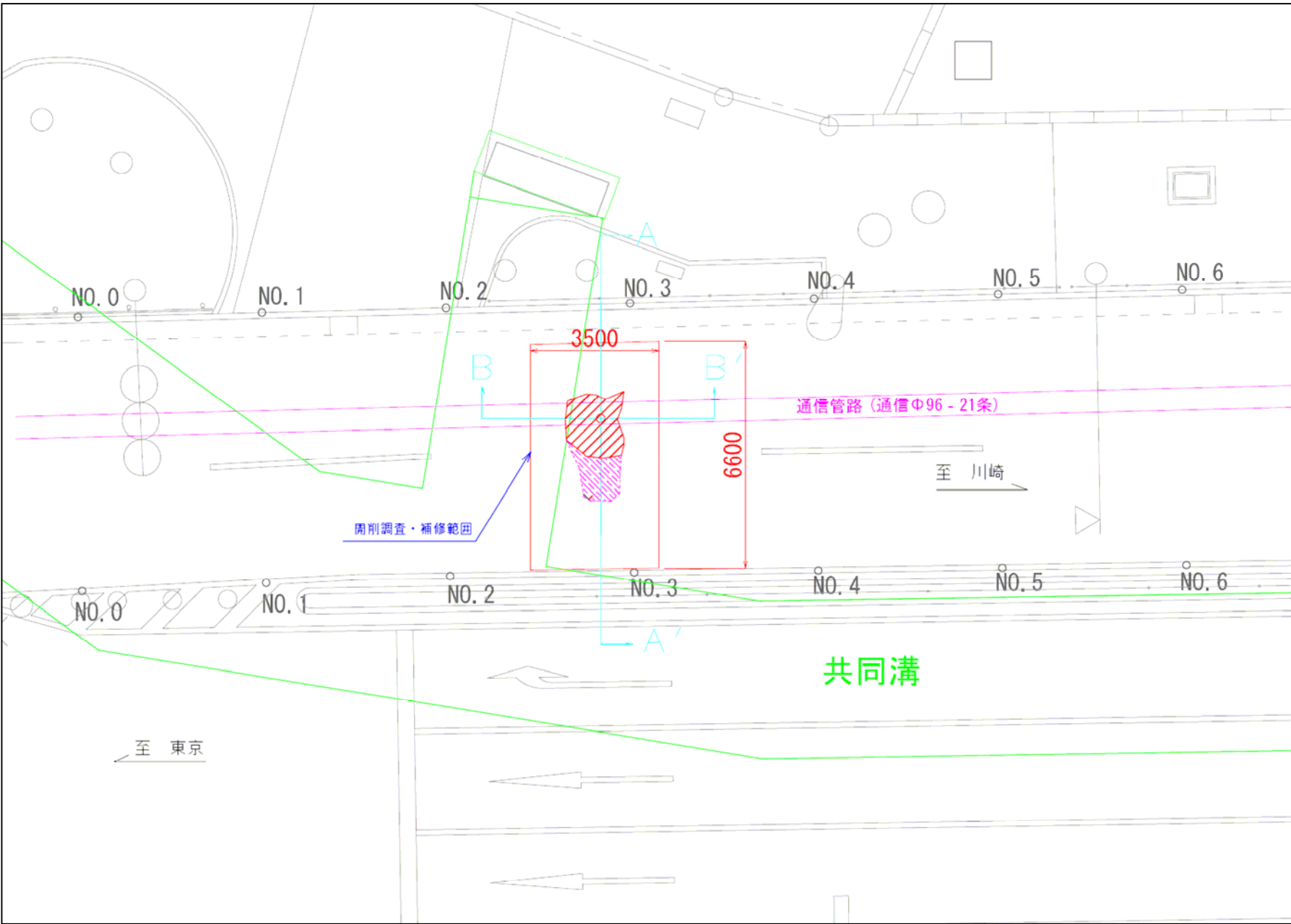


現地調査資料

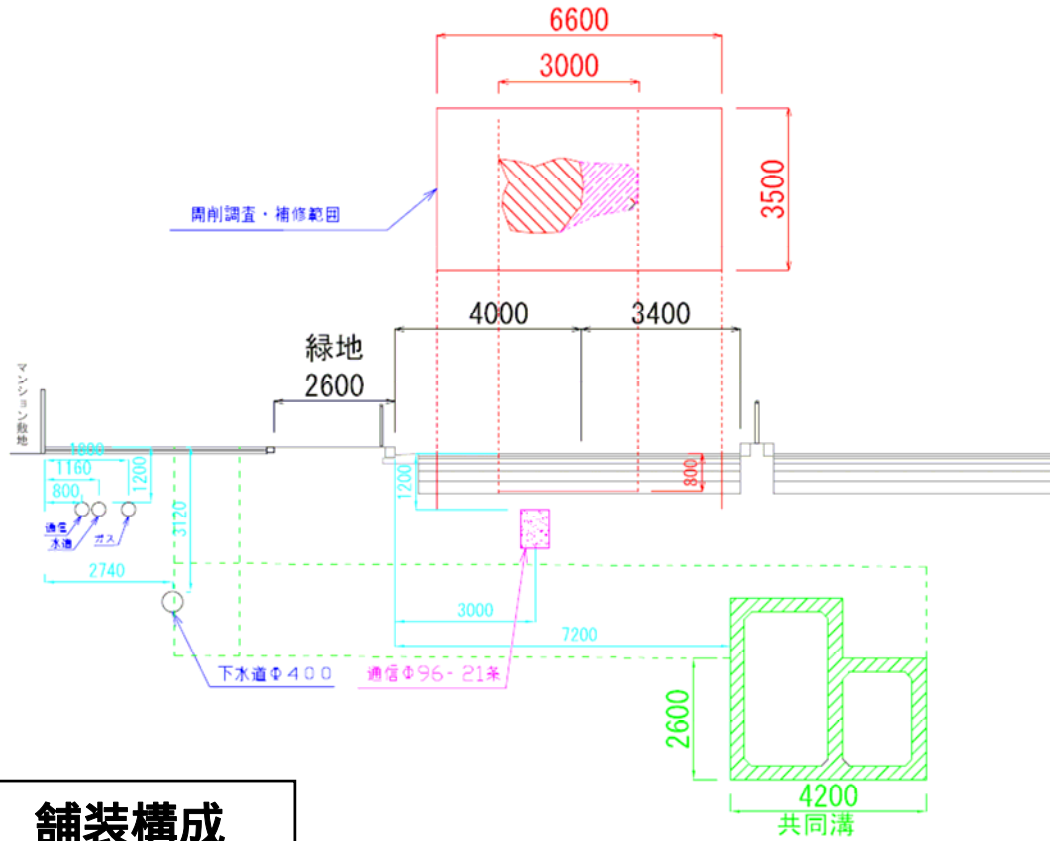
(平成21年8月9日)

国道15号 東京都品川区北品川1丁目 (新八ツ山橋付近)

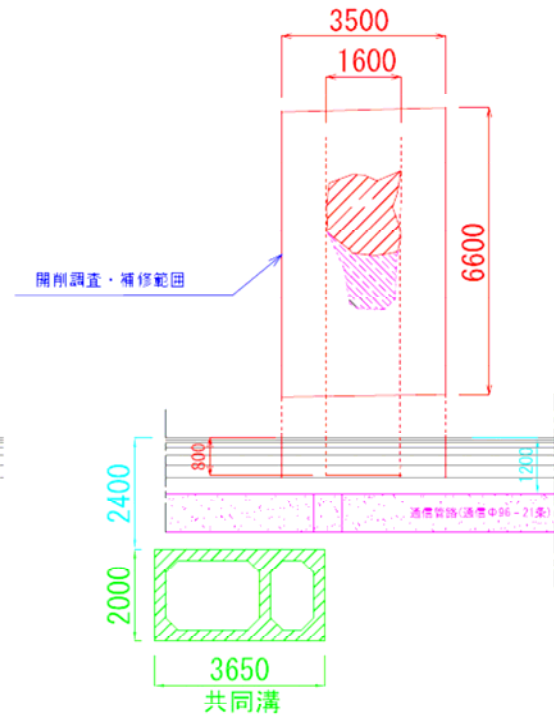
平面図



横断方向(A - A')断面図



縦断方向(B - B')断面図



舗装構成

	表層 (排水性7スコン)	50
	基層 (改質II型7スコン)	50
	基層 (粗粒度7スコン)	140
	上層路盤 (セメント安定処理)	150
	下層路盤 (鉱滓(スラグ))	200
	下層路盤 (遮断砂)	250
		890