

平成 23 年 4 月 28 日 (木)
国土交通省関東地方整備局
渡良瀬川河川事務所

記者発表資料

平成 23 年度渡良瀬川クリーン運動を
5 月 15 日 (日) に実施します。

渡良瀬川とその支川のクリーン運動を 5 月 15 日の日曜日に実施します。

平成 7 年から始まったクリーン運動には毎年多くの人に参加いただいております。「母なる川・わたしたちの川・渡良瀬川」をもっときれいにしようと、今年も 1 万 2 千人程度の参加が見込まれています。

渡良瀬川をはじめその支川の桐生川、矢場川等の河川は、ボランティアによる清掃活動等により、よりよい河川環境を取り戻しつつあります。しかし、いまだに空き缶の散乱や廃棄物の不法投棄が後を絶たない状況にあります。こうした状況を改善するため、そして私たちの川、ふるさとの川がいつまでも安全で美しく利用できるように地域住民の方々等の参加による清掃活動を実施いたします。

みなさん奮ってのご参加をお待ちします。

実施日時：平成 23 年 5 月 15 日 (日) 8:00~9:00
実施場所：別紙図面の範囲

発表記者クラブ

竹芝記者クラブ、神奈川建設記者会
刀水クラブ (群馬県)、県政記者クラブ (栃木県)
桐生市記者クラブ、太田市記者クラブ、館林市記者クラブ、
足利市記者クラブ、佐野市記者クラブ

問い合わせ先

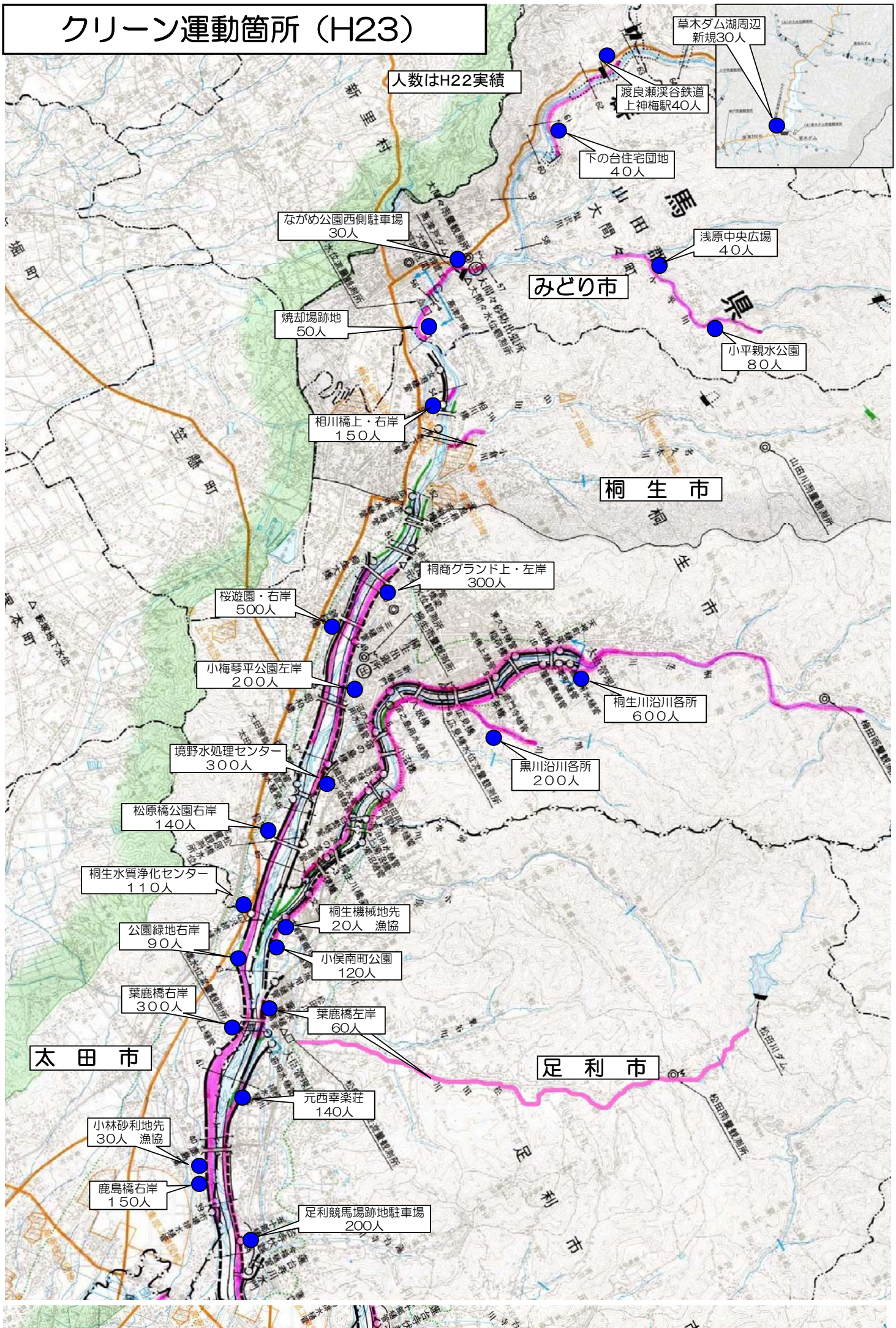
渡良瀬川クリーン運動協議会
(代表事務局) 国土交通省渡良瀬川河川事務所 管理課
管理課長 こばやし ひであき 小林 英明
住所 〒 326 - 0822 栃木県足利市田中町 6 6 1 - 3
電話 (管理課直通) 0284-73-5557

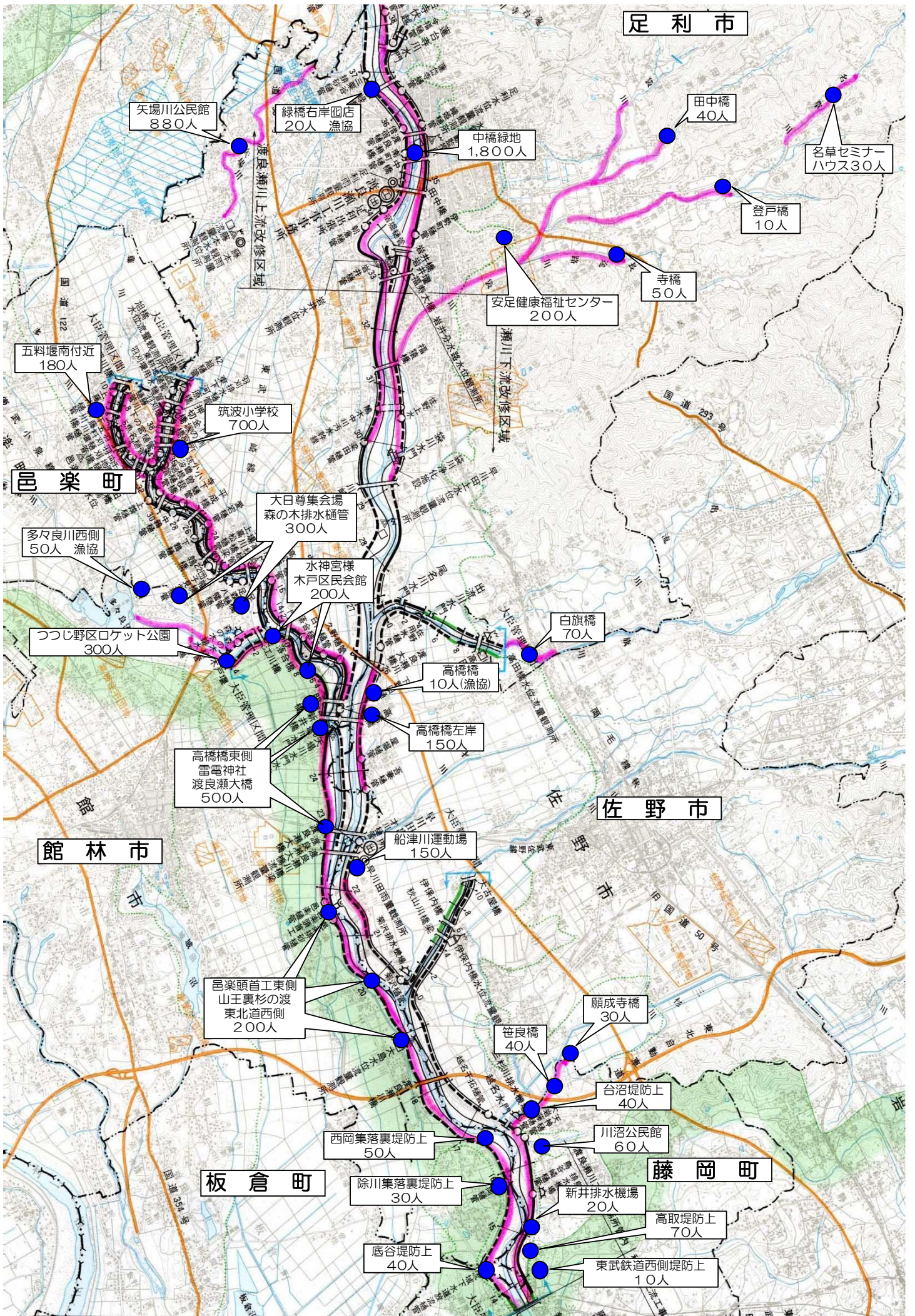
(実施当日の参加人数、ゴミの量等結果の問い合わせは下記により当日対応いたします。)

- ・時間 13 時~14 時まで
- ・問い合わせ先 (上記のとおり)

クリーン運動箇所 (H23)

人数はH22実績





渡良瀬川クリーン運動



川は命の源です。

除草やボランティアによる清掃活動などで、よりよい河川環境を取り戻しつつある渡良瀬川及びその支川。しかし、それでもいまだに空き缶の散乱や破棄物の不法投棄などが後を絶ちません。このような現状を住民のみなさんに広く知っていただくとともに、清掃活動に参加していただくことで、渡良瀬川及びその支川を美しく安全に利用できるようにする気運を高めるために、平成7年度から年1回「渡良瀬川クリーン運動」が実施されています。

■対象区域 / 渡良瀬川沿川(みどり市～栃木市)

■対象河川 / 渡良瀬川、桐生川、黒川、山田川、小平川、袋川、旗川、名草川、田島川、長途路川、三杉川、矢場川、多々良川 ほか

2011年5月15日(日)【午前8:00～9:00】

●集合場所: 詳細については、各市町及び関係機関担当課にお問い合わせ下さい。

渡良瀬川クリーン運動協議会

●みどり市、桐生市、太田市、足利市、佐野市、館林市、邑楽町、板倉町、栃木市 ●桐生土木事務所、太田土木事務所、館林土木事務所、安足土木事務所、栃木土木事務所 ●両毛漁業協同組合、渡良瀬漁業協同組合、日向漁業協同組合 ●国土交通省渡良瀬川河川事務所

とりもどそう美しい川



1. 渡良瀬川クリーン運動について

◆実施日時等

- ・平成23年5月15日（日）8時～9時
- ・小雨実施、雨天・荒天の場合は中止。ただし、降雨の状況によっては各自治体の判断にゆだねるものとします（各機関独自の判断で実施又は中止する場合有）。

◆渡良瀬川クリーン運動協議会構成員

- ・群馬県自治体【みどり市、桐生市、太田市、館林市、邑楽町、板倉町】
- ・栃木県自治体【足利市、佐野市、栃木市】
- ・群馬県【桐生土木事務所、太田土木事務所、館林土木事務所】
- ・栃木県【安足土木事務所、栃木土木事務所】
- ・漁業協同組合【両毛漁業協同組合、渡良瀬漁業協同組合、日向漁業協同組合】
- ・国土交通省【渡良瀬川河川事務所】

◆昨年（平成22年4月25日）の実績

・参加人員

約10,200人	群馬県	約5,200人	34会場
	栃木県	約5,000人	27会場

・ゴミの量（2tトラック約57台分）

燃やせるゴミの量	約33台分	群馬県	約24台分
		栃木県	約9台分
燃えないゴミの量	約24台分	群馬県	約18台分
		栃木県	約6台分

注：2トントラック1台分は容積でいうと、約2立方メートルとなります。
集積したゴミの処分は、一般の方の運動による清掃ということで、渡良瀬川クリーン運動の構成員でもある各自治体が処分を引き受けています。

◆今年の参加予定人数

- ・全体参加予定 約11,000人
- 栃木県 約5,700人
- 群馬県 約5,300人

◆実施河川

- ・下表の河川【国土交通省渡良瀬川河川事務所が管理（直轄区間）する区間の一部及び県土木事務所が管理（指定区間）する区間の一部等】において実施します。

河川名	該当県	該当市町
渡良瀬川	群馬県・栃木県	みどり市、桐生市、太田市、館林市、板倉町、足利市、佐野市、栃木市
小平川	群馬県	みどり市
山田川	群馬県	桐生市
桐生川	群馬県・栃木県	桐生市、足利市
黒川	群馬県	桐生市
松田川	栃木県	足利市
袋川	栃木県	足利市
田島川	栃木県	足利市
名草川	栃木県	足利市
長途路川	栃木県	足利市
旗川	栃木県	足利市
矢場川	群馬県・栃木県	館林市、邑楽町、足利市
多々良川	群馬県	館林市
三杉川	栃木県	栃木市

◆清掃範囲

- ・上流は群馬県みどり市から、下流は群馬県板倉町・栃木県栃木市まで
- ・河川横断方向は、水面を除く河原（高水敷・堤防など）

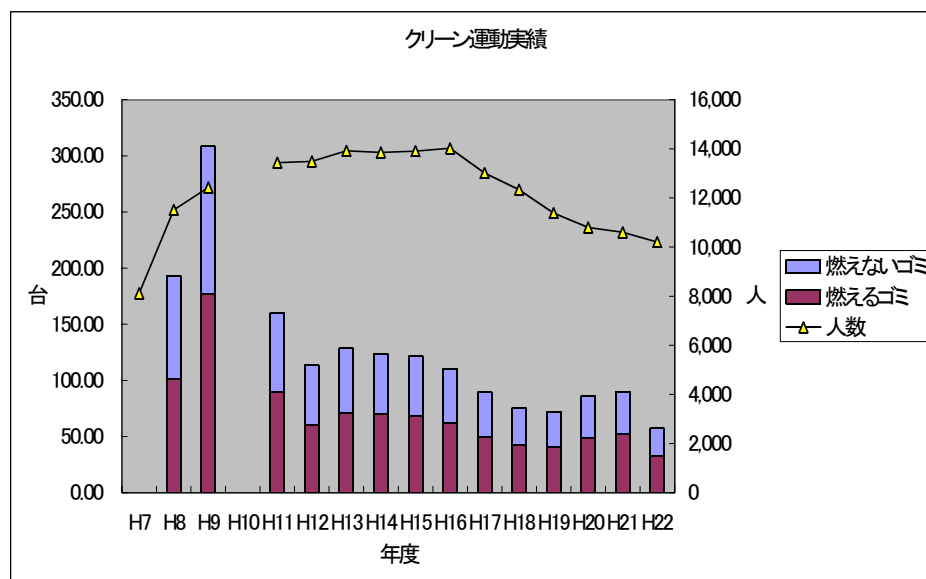
◆過去の実績

渡良瀬川クリーン運動参加人数

	H7	H8	H9	H10	H11	H12	H13	H14	H15	H16	H17	H18	H19	H20	H21	H22
人数	8,116	11,511	12,419		13,438	13,487	13,914	13,849	13,901	14,012	13,015	12,330	11,375	10,800	10,600	10,200

渡良瀬川クリーン運動集積ゴミ量(2トラック台数で換算)

	H7	H8	H9	H10	H11	H12	H13	H14	H15	H16	H17	H18	H19	H20	H21	H22
燃えるゴミ		100.90	176.65		89.35	60.55	70.95	70.05	68.20	62.20	49.55	42.40	40.90	49.00	52.00	33.00
燃えないゴミ		92.25	131.65		70.60	52.85	57.70	53.40	53.45	47.95	39.90	33.10	31.15	37.00	38.00	24.30
合計	0.00	193.15	308.30	0.00	159.95	113.40	128.65	123.45	121.65	110.15	89.45	75.50	72.05	86.00	90.00	57.30



H23年度 渡良瀬川クリーン運動実施範囲・参加予定団体(1/2)

団体名	会場 番号	実施範囲 (集合場所)	参加予定団体
群馬県 みどり市	1	渡良瀬川焼却場跡地周辺・左岸 L=500m (焼却場跡地)	第14区住民、みどり市役所職員
	2	渡良瀬川、貴船上流右岸 L=500m (わたらせ渓谷鐵道上神梅駅)	第26区住民、みどり市役所職員、渡良瀬川上流ふるさとづくり協議会
	3	渡良瀬川、貴船下流左岸 L=1,200m (下ノ台住宅団地)	第15区、第16区住民、みどり市役所職員、渡良瀬川上流ふるさとづくり協議会
	4	渡良瀬川、ながめ公園周辺左右岸 L=1,000m (ながめ公園西駐車場)	みどり市住民及び市外のボランティア、みどり市役所職員
	5	小平川、小平親水公園周辺左右岸 L=1,200m (小平親水公園)	第21区住民、みどり市役所職員
	6	小平川、浅原中央広場周辺左右岸 L=1,200m (浅原中央広場)	第17区、第18区、第19区住民、みどり市役所職員
	7	渡良瀬川草木ダム湖周辺	草木ダム水源ビジョン推進会議
群馬県 桐生市	1	渡良瀬川、相川橋上下流右岸約300m・山田川 天神橋～本川合流点 (相川橋上・右岸)	桐生市区長連絡協議会、山田川の整備を促進する会、桐生市役所職員
	2	渡良瀬川、陸上競技場付近から錦桜橋付近左岸 (桐商グラウンド上・左岸)	桐生市区長連絡協議会、桐生市子供会育成団体連絡協議会、桐生市子供会リーダーズクラブ、群馬清友会桐生支部、桐生商業高等学校、桐生高等学校、樹徳高等学校、両毛漁協、第3区、桐生西ライオンズクラブ、桐生少年警察共助員連絡会、桐生市役所職員、建設業協会桐生支部
	3	渡良瀬川、錦桜橋上流広場付近よりサッカー場 周辺付近右岸 (桜遊園・右岸)	桐生市区長連絡協議会、ボーイスカウト桐生地区協議会、ガールスカウト桐生市連絡協議会、桐生サッカー協会、桐生市グランドゴルフ協会、広沢町1丁目(ゲートボール)、桐生市保健衛生組合連合会、桐生ラグビー協会、桐生市役所職員、桐生土木事務所職員
	4	渡良瀬川、小梅琴平公園周辺左岸 (小梅琴平公園・左岸)	桐生市区長連絡協議会、桐生市婦人団体連絡協議会、桐生私生活学校連絡協議会、新宿グランドゴルフ愛好会、四区内桐生市ゲートボール協会、広沢町間の島第1町会、広沢町間の島第2町会、国土交通省職員、桐生市役所職員
	5	渡良瀬川、境野水処理センター付近から太田頭首 工付近 (境野水処理センター・左岸)	桐生市区長連絡協議会、境野中学校、境野町浜の京西町会、三ツ堀地区環境美化推進委員会、桐生西ライオンズクラブ、境野町関根町会、境野町三ツ堀町会、桐生市役所職員
	6	渡良瀬川、松原橋公園周辺右岸 (松原橋公園・右岸)	桐生市区長連絡協議会、広沢町5丁目町会、広沢町6丁目町会、桐生市役所職員
	7	渡良瀬川、桐生水質浄化センター付近から松原 橋下流付近右岸(桐生水質浄化センター・右岸)	桐生市区長連絡協議会、終末処理場環境整備対策委員会、桐生市役所職員
	8	桐生川、塩瀬橋下流端より渡良瀬川合流点(左右岸) (桐生川沿川各所)	桐生市区長連絡協議会、桐生南部河川愛護会、桐生川美化推進会議、桐生市役所職員
	9	黒川、深山橋付近から桐生川合流点(左右岸) (黒川沿川各所)	桐生市区長連絡協議会、菱町2丁目町会、菱町3丁目町会、桐生市役所職員
群馬県 太田市	1	渡良瀬川、公園緑地ブロック (公園緑地右岸)	行政区(吉沢2区)、交通指導員、建設業協会、太田市役所職員、ボーイスカウト
	2	渡良瀬川、葉鹿橋右岸ブロック (葉鹿橋右岸)	行政区(原宿)、交通指導員、建設業協会、ライオンズクラブ、ロータリークラブ、太田青年会議所、太田市職員、ソフトボール協会、毛里田体育協会
	3	渡良瀬川、鹿島橋右岸ブロック (鹿島橋右岸)	行政区(只上1区、市場1区、市場2区)、交通指導員、建設業協会、太田土木事務所職員、太田市役所職員
群馬県 館林市	1	渡良瀬川 (東北道西側)	大島地区住民
	2	渡良瀬川 (山王裏杉の渡)	大島地区住民
	3	渡良瀬川 (邑楽頭首工東側) 1～3小計	大島地区住民
	4	渡良瀬川 (渡良瀬大橋下)	渡瀬地区住民
	5	渡良瀬川 (雷電神社)	渡瀬地区住民、館林土木事務所職員
	6	渡良瀬川 (高橋橋東側) 4～6小計	渡瀬地区住民
	7	矢場川 (水神宮様)	木戸地区住民
	8	矢場川 (木戸区民会館) 7～8小計	木戸地区住民
	9	多々良川 (つつじ野区ロケット公園) 9小計	つつじ野地区住民
	10	多々良川 (森の木排水機場)	日向地区住民
	11	多々良川 (大日尊集会所) 10～11小計	日向地区住民
群馬県 邑楽町	1	矢場川、藤川橋～千原田堰右岸 (五料堰南側広場)	邑楽町河川愛護クリーン運動の会、千原田向地区民・千原田向子供会、ボーイスカウト邑楽町第1団、館林土木事務所職員、邑楽町土木課職員
群馬県 板倉町	1	渡良瀬川、栃木県境より上流へ約2km区間(右岸) (除川集落裏堤防上)	除川第1老人クラブ、除川第2老人クラブ、除川子供会
	2	渡良瀬川、西岡集落裏上下流の約2km区間 (西岡集落裏堤防上)	西岡第1福寿会、西岡第2福寿会、西岡子供会
群馬県 日向漁協	1	多々良川、多々良橋周辺 (多々良橋西側)	日向漁業協同組合
群馬県地区 小計		34会場	

H23年度 渡良瀬川クリーン運動実施範囲・参加予定団体(2/2)

栃木県 足利市	1	渡良瀬川、緑橋～川崎橋(左右岸) (中橋緑地多目的広場)	足利市自治連協、女性団体連絡協議会、河川愛護会、工業団地工場連絡協議会、ボーイスカウト連合会、足利商工会議所、足利銀行、足利小山信用金庫、ボランティア協会、足利郵便局、ロータリークラブ、西・山辺婦人会、老人クラブ連合会、建設業協力会、足利市電設協力会、上下水道設備協力会、体育指導員協会、たばこ販売協同組合、小さな親切運動足利支部、緑地建設協力会、足利市八木節連合会、東京電力、文化財愛護協会、観光協会、足利自動車教習所、川崎町各種団体、足利市みどり文化・スポーツ財団、文化財パトロール隊、足利青年会議所、一般市民、足利市役所職員、国土交通省職員
	2	矢場川、旭橋～矢場川水門 (筑波小学校)	足利市自治連協(筑波地区、久野地区)、矢場川に清流を取り戻す会、紅三、クボタ松下電工外装、オイレス工業、東京フォーミング、足利市役所職員、国土交通省職員
	3	袋川、中河原1号橋～袋川橋 (安足健康福祉センター)	足利市自治連協、毛野婦人会、北郷婦人会、河川愛護会、日本大昭和板紙関東、足利土木事務所職員、足利市役所職員
	4	桐生川・渡良瀬川、境橋～桐生機械南(左岸) (小俣南町公園)	足利市自治連協(小俣地区)
	5	渡良瀬川、葉鹿橋上下流500m(左岸) 松田川、阿戸橋～湯の沢橋 (葉鹿橋左岸)	足利市自治連協(葉鹿地区) 足利市自治連協(三和地区)
	6	渡良瀬川、足工大～鹿島橋(左岸) (元西幸楽荘)	足利自治連協(山前地区)、山前婦人会、足利工業大学
	7	渡良瀬川、鹿島橋～緑橋(左岸) (競馬場跡地西駐車場)	足利市自治連協(三重地区)、三重地区婦人会
	8	名草川、江保地橋～下宿橋1km(左右岸) (名草セミナーハウス)	足利市自治連協(名草地区)
	9	名草川、登戸川橋～下山橋1km(左右岸) (登戸橋)	足利市自治連協(北郷地区)
	10	田島川、光明寺橋～袋川合流点 (田中橋)	足利市自治連協(北郷地区)、北郷婦人会
	11	長途路川、寺橋～和田橋 (寺橋)	足利市自治連協(北郷地区)
	12	矢場川、矢場川橋～後河原橋 (矢場川橋外)	足利市自治連協(矢場川地区)
	13	旗川、両毛線鉄橋～高田橋 (白旗橋)	足利市自治連協(富田地区)
栃木県 佐野市	1	渡良瀬川、渡良瀬川大橋～渡良瀬大橋(左岸) (高橋橋・左岸)	高橋町会、下羽田町会、誠如苑、佐野市役所職員、佐野土木事務所職員
	2	渡良瀬川、船津川運動場東西1km(左岸) (船津川運動場)	船津川町会、佐野市役所職員
栃木県 栃木市	1	渡良瀬川、底谷地先 (底谷堤防上)	底谷自治会、栃木土木事務所職員
	2	渡良瀬川、堤外地先 (東武鉄道西側堤防上)	堤外自治会
	3	渡良瀬川、高取地先 (高取堤防上)	高取自治会
	4	渡良瀬川、川沼地先 (川沼公民館)	川沼自治会
	5	渡良瀬川、新井地先 (新井排水機場)	新井土地改良区
	6	渡良瀬川、台沼地先 (台沼堤防上)	台沼自治会
	7	三杉川、大谷田地先 (笹良橋)	大谷田自治会
	8	三杉川、西幡張地先 (願成寺橋)	西幡張自治会
栃木県 渡良瀬漁業 協同組合	1	渡良瀬川、高橋橋左岸 (高橋橋左岸)	渡良瀬漁業協同組合(佐野支部)
	2	渡良瀬川、緑橋上流テニスコート～下流左右岸 (緑橋右岸団地)	渡良瀬漁業協同組合(河南支部)
	3	渡良瀬川、鹿島橋～小林砂利店地先右岸 (鹿島橋右岸・小林砂利地先)	渡良瀬漁業協同組合(河北支部)
	4	渡良瀬川、桐生機械地先～葉鹿橋下流左岸 (桐生機械地先左岸)	渡良瀬漁業協同組合(葉鹿支部)
栃木県 小計	27会場		
総計	61会場		