

記者発表資料

東京都内の国道で初めて、高速道路ナンバリングの道路標識を
国道246号「瀬田地区」に設置します。

～わかりやすい道路案内の取り組みを現地で説明します～

国土交通省、東京都、高速道路会社で構成する、道路標識適正化委員会東京部会では、2020年東京オリンピック・パラリンピック競技大会に向けて、訪日外国人旅行者等にとって、道路標識がわかりやすいものになるよう、平成27年度より標識の改善を実施しています。

また、整備が進む高速道路においては、路線名に併せて路線番号を用いて案内する「ナンバリング」を導入し、すべての利用者にわかりやすい道案内を目指しています。

今回、東京都内の国道で初めて、これまで実施してきたわかりやすい標識に加え、高速道路ナンバリングの案内標識を、国道246号「瀬田地区」に設置します。この設置を皮切りに、都内の国道においては、整備を順次、進めてまいります。

設置にあたり、報道機関の皆様を対象とした、現地取材を開催いたしますので、下記のとおりお知らせいたします。

■設置のご案内

- ・場所: 国道246号 世田谷区用賀(瀬田地区)
- ・日時: 平成29年6月29日(木)21時から22時30分まで
- ・取材を希望される場合は、6月28日(水)18時までに東京国道事務所までお問合せ下さい。(天候により作業が中止になる場合があります。)

発表記者クラブ

竹芝記者クラブ、神奈川建設記者会、都庁記者クラブ

問い合わせ先

国土交通省 関東地方整備局 東京国道事務所 TEL 03-3512-9090(代表)

副 所 長 おさだ かつひろ 長田 勝宏(内線204)

交通対策課長 さんじょう けんいち 三條 憲一(内線471)

TEL 03-3512-9061(直通)

現地取材のご案内 1/2

○集合日時 :平成29年6月29日(木)21時

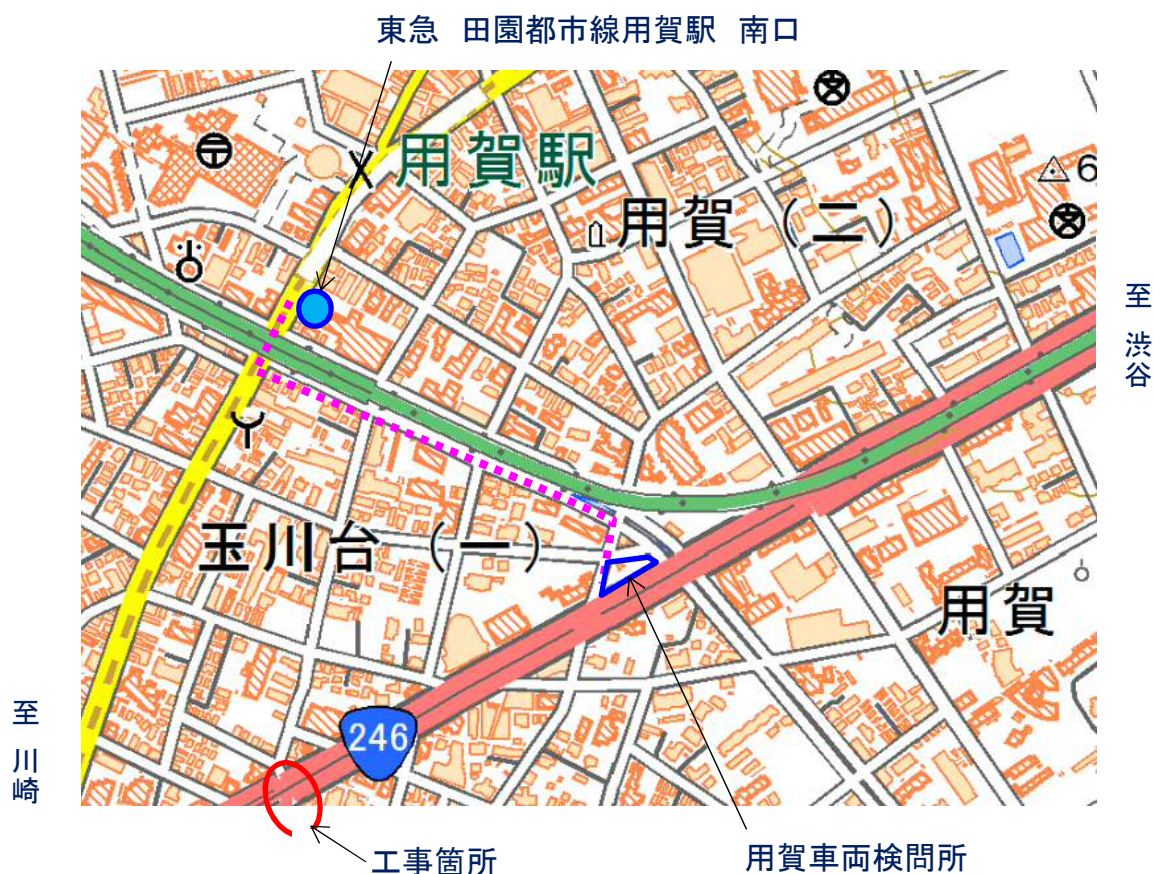
○集合場所

用賀車両検問所 世田谷区玉川台1-16 ※用賀駅南口から徒歩5分

○当日の工程

- 21:00 検問所集合・受付
- 21:10～21:25 概要説明(高速道路ナンバリング、作業内容、注意事項等を説明)
- 21:25～21:30 工事箇所(門型標識)周辺に移動
- 21:30～22:00 現地視察(既設標識へのシール貼り作業を視察)
- 22:00～22:05 検問所へ移動
- 22:05 解散

○現地周辺図



対象標識



現地取材のご案内 2/2

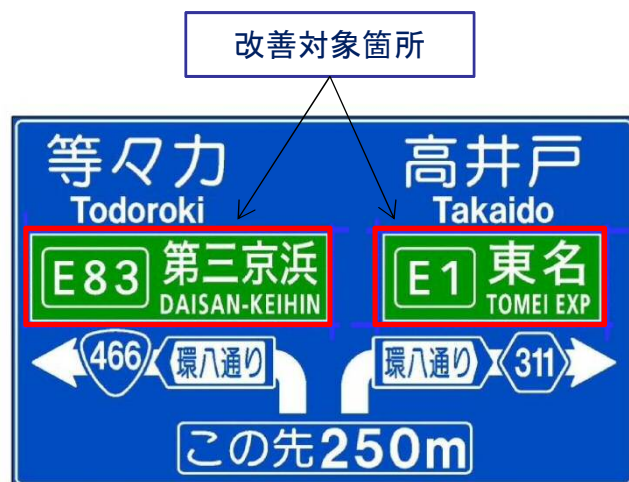
○当日視察して頂く作業内容

今回、現地取材で皆様に視察して頂く作業は、
既設門型標識に記載されている、高速道路を案内する表示部分を、高速道路ナンバリング対応の表示に改善するため、該当部分にナンバリングが記載されているシールを貼り付ける作業となります。

<現在の状況(改善前)>



<改善計画>



高速道路ナンバリングについて 1/2

高速道路に路線番号を付すことによりわかりやすい道案内の実現を目指す「高速道路ナンバリングの実現に向けた提言」(平成28年10月24日高速道路ナンバリング検討委員会とりまとめ)を踏まえ、平成29年2月7日に「道路標識、区画線及び道路標示に関する命令の一部を改正する命令」が公布されました。
これにより、高速道路の路線番号を設定するとともに、ナンバリングを記載した案内標識等を整備していく事としております。

道路標識適正化委員会東京部会※では、2020年東京オリンピック・パラリンピック競技大会に向けて、わかりやすい標識改善(英語表記や路線番号、ピクトグラムを活用等)に取り組んでいるところですが、高速道路ナンバリングについても、この標識改善と合わせて、2020年に向けて改善の取組を実施することとしており、東名高速道路 東京IC、第三京浜玉川ICを先行整備範囲に位置づけ、モデルケースとして平成29年度内に標識改善に着手する予定です。

※道路標識適正化委員会東京部会

東京都内の道路管理者で構成する道路標識に関する委員会

国土交通省、東京都、東日本高速道路(株)、中日本高速道路(株)、首都高速道路(株)で構成

「道路標識、区画線及び道路標示に関する命令の一部を改正する命令」(平成29年2月7日公布)の概要(平成29年2月7日、国土交通省記者発表資料の高速道路ナンバリングに関する部分を抜粋)

(1) 「高速道路番号」の標識の新設

高速道路の路線番号を案内する標識を新設します。



「高速道路番号」(118-3)

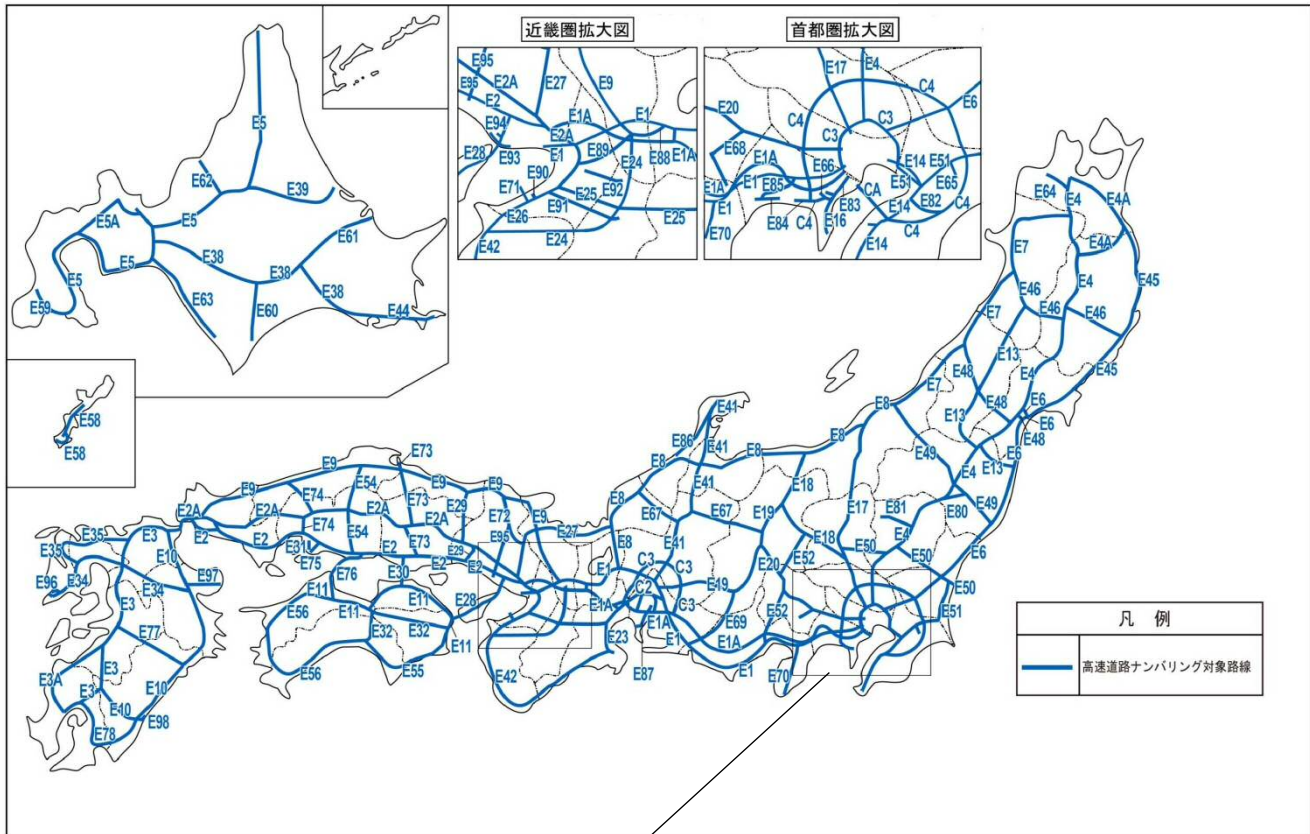
(2) 一般道路上の案内標識における高速道路の表示方法の変更

一般道路上の「方面及び方向」等の案内標識において、下図のとおり高速道路番号を表示できることとします。



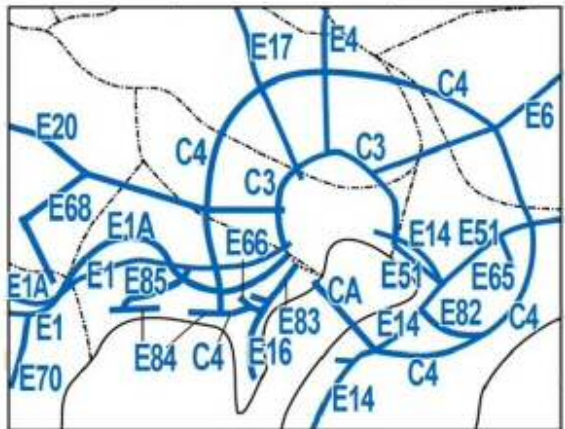
高速道路ナンバリングについて 2/2

高速道路ナンバリング全国図



首都圏拡大図

東京及び周辺の高速度道路路線番号



路線番号	路線名
E1	東名高速道路
E4	東北自動車道
E6	常磐自動車道
E14	京葉道路
E17	関越自動車道
E20	中央自動車道(高井戸～岡谷)
E51	東関東自動車道水戸線(市川～茨城町)
E83	第三京浜道路
C3	C3 東京外環自動車道
C4	首都圏中央連絡自動車道(釜利谷～木更津)

高速道路ナンバリング道路標識例

