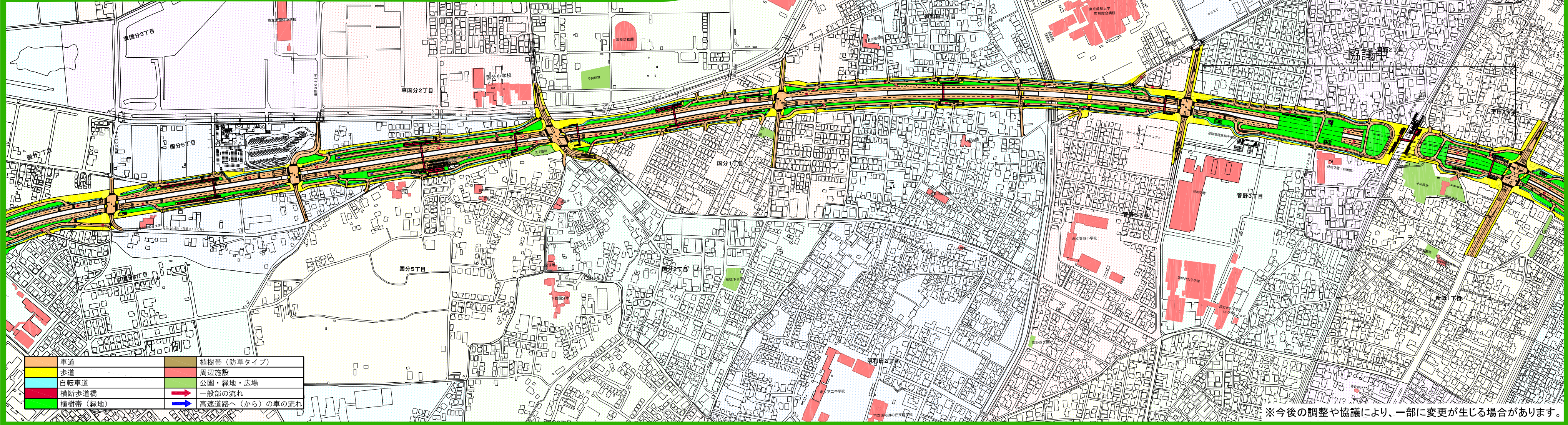
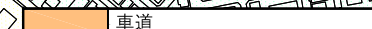
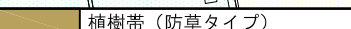

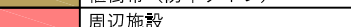
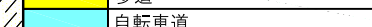
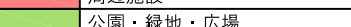
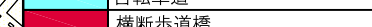
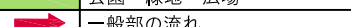
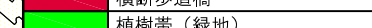
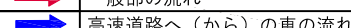


# 東京外かく環状道路計画図(H29年度末時点) 市川市国分～市川市平田



	車道		植樹帯 (防草タイプ)
	歩道		周辺施設
	自転車道		公園・緑地・広場
	横断歩道橋		一般部の流れ
	植樹帯 (緑地)		高速道路へ(から)の車の流れ

※今後の調整や協議により、一部に変更が生じる場合があります。