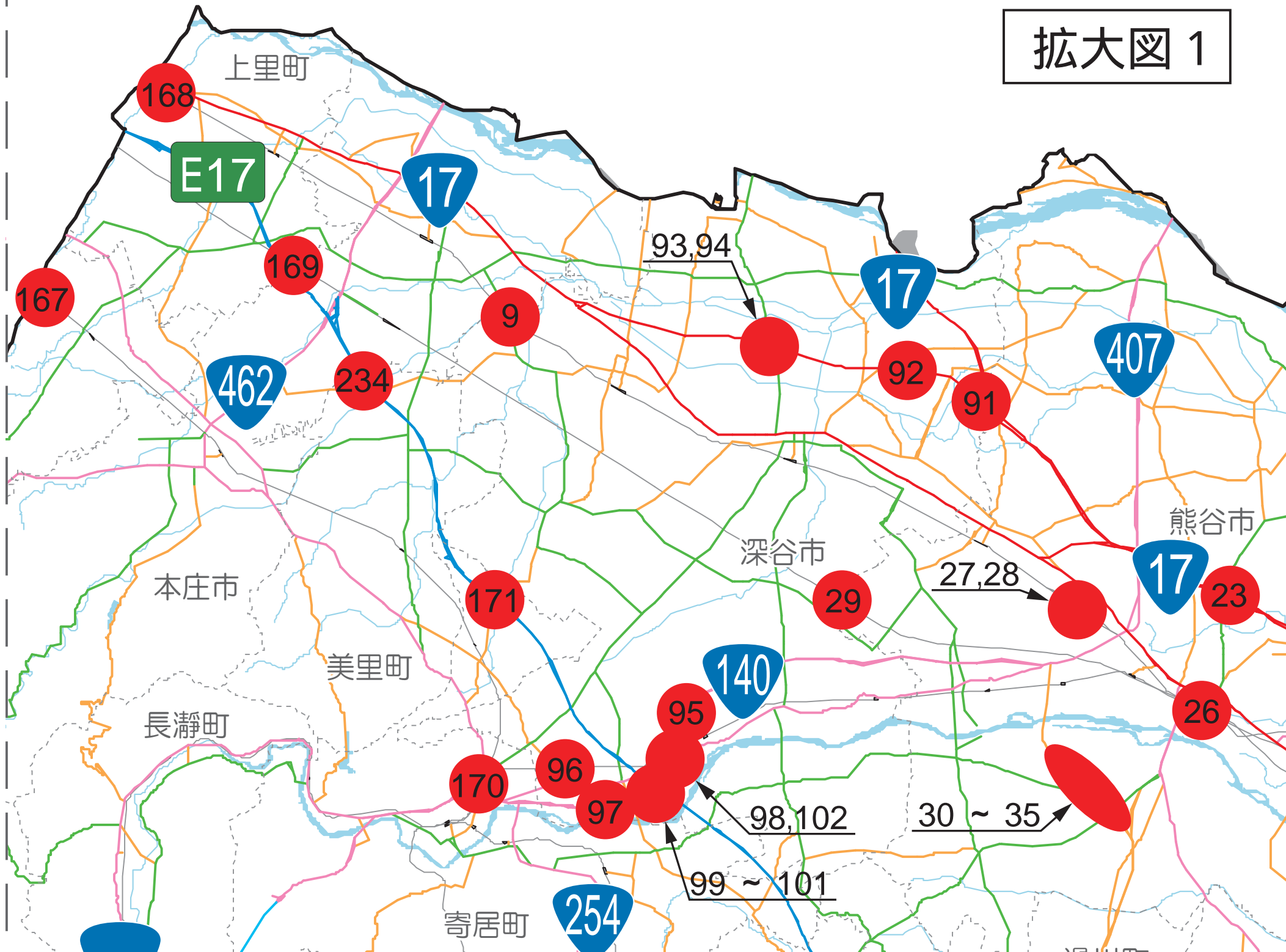
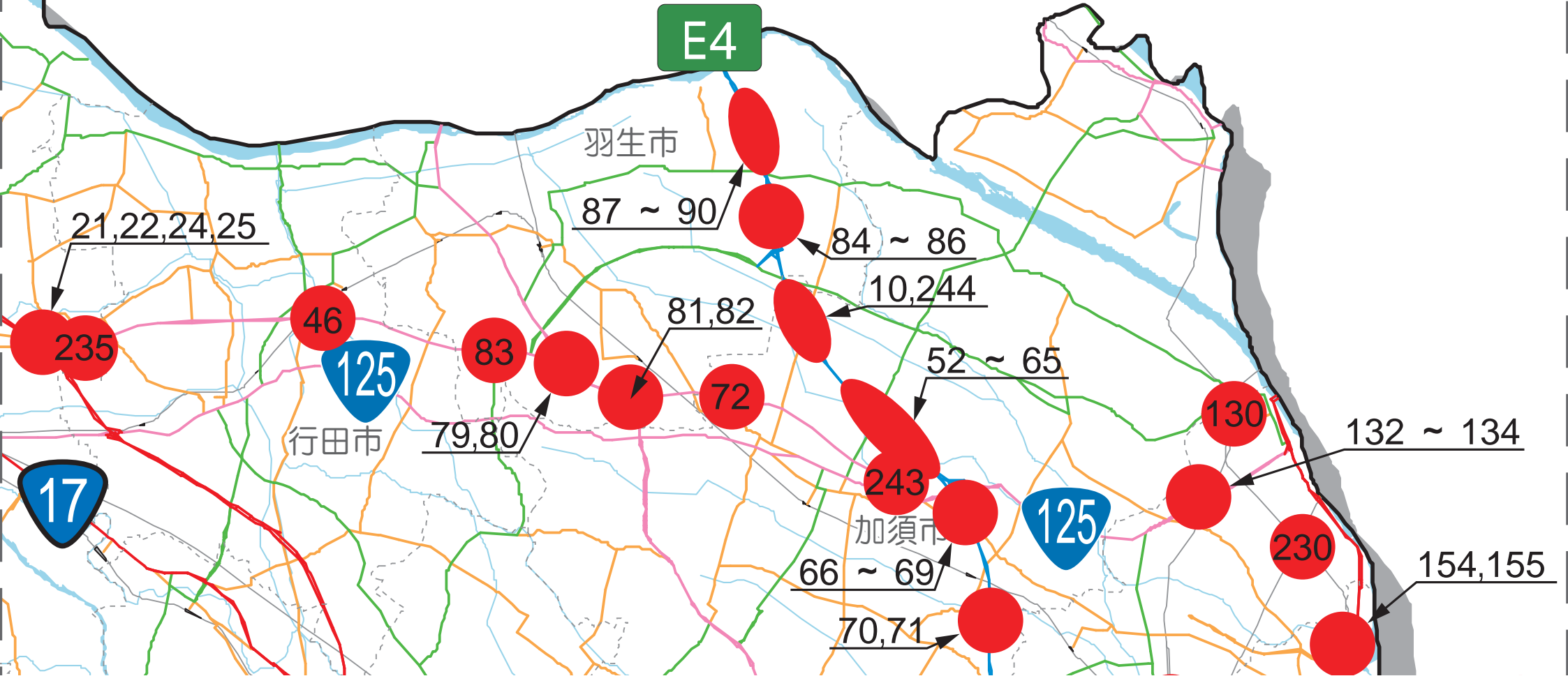
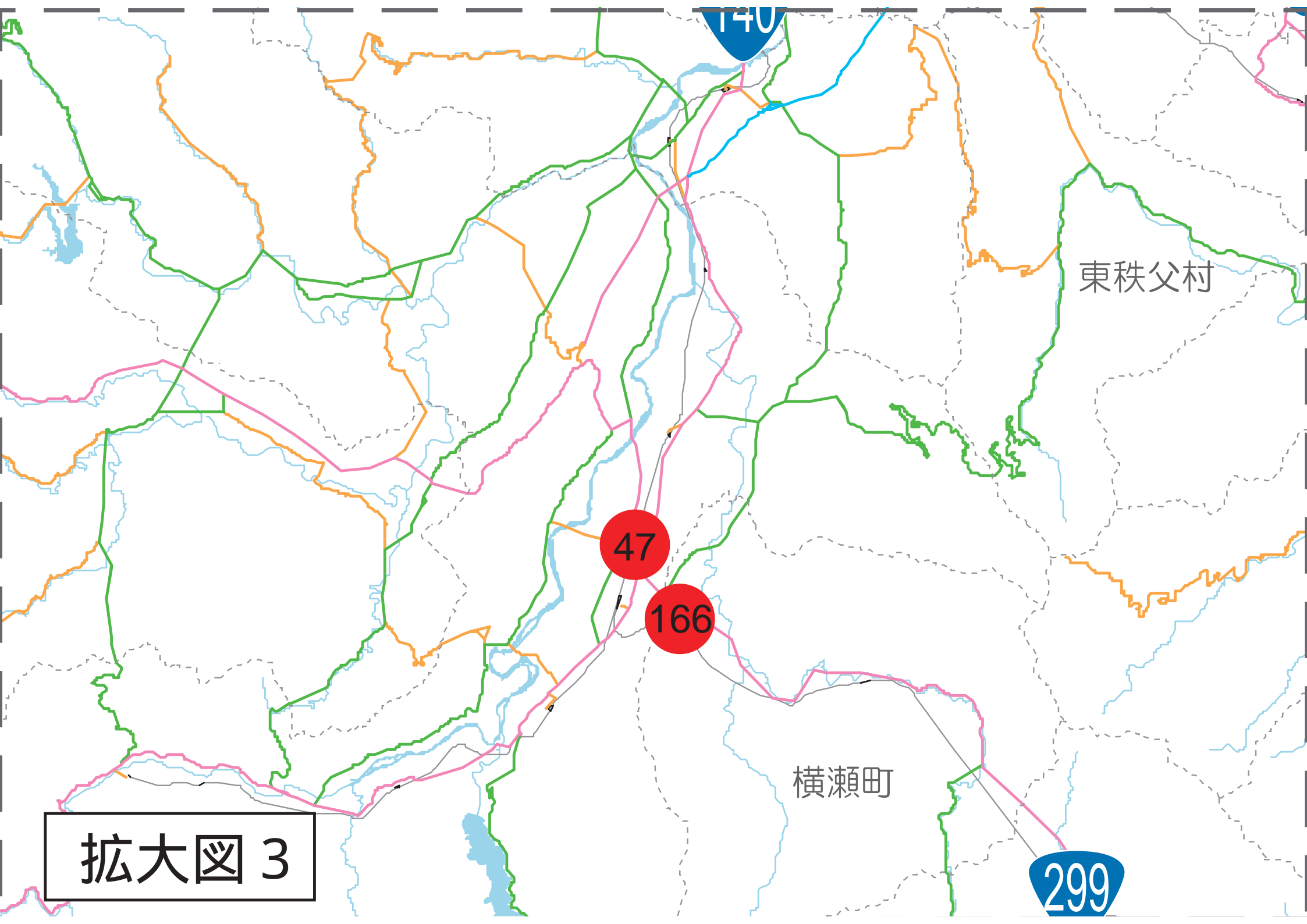


拡大図 1



拡大図 2





140

東秩父村

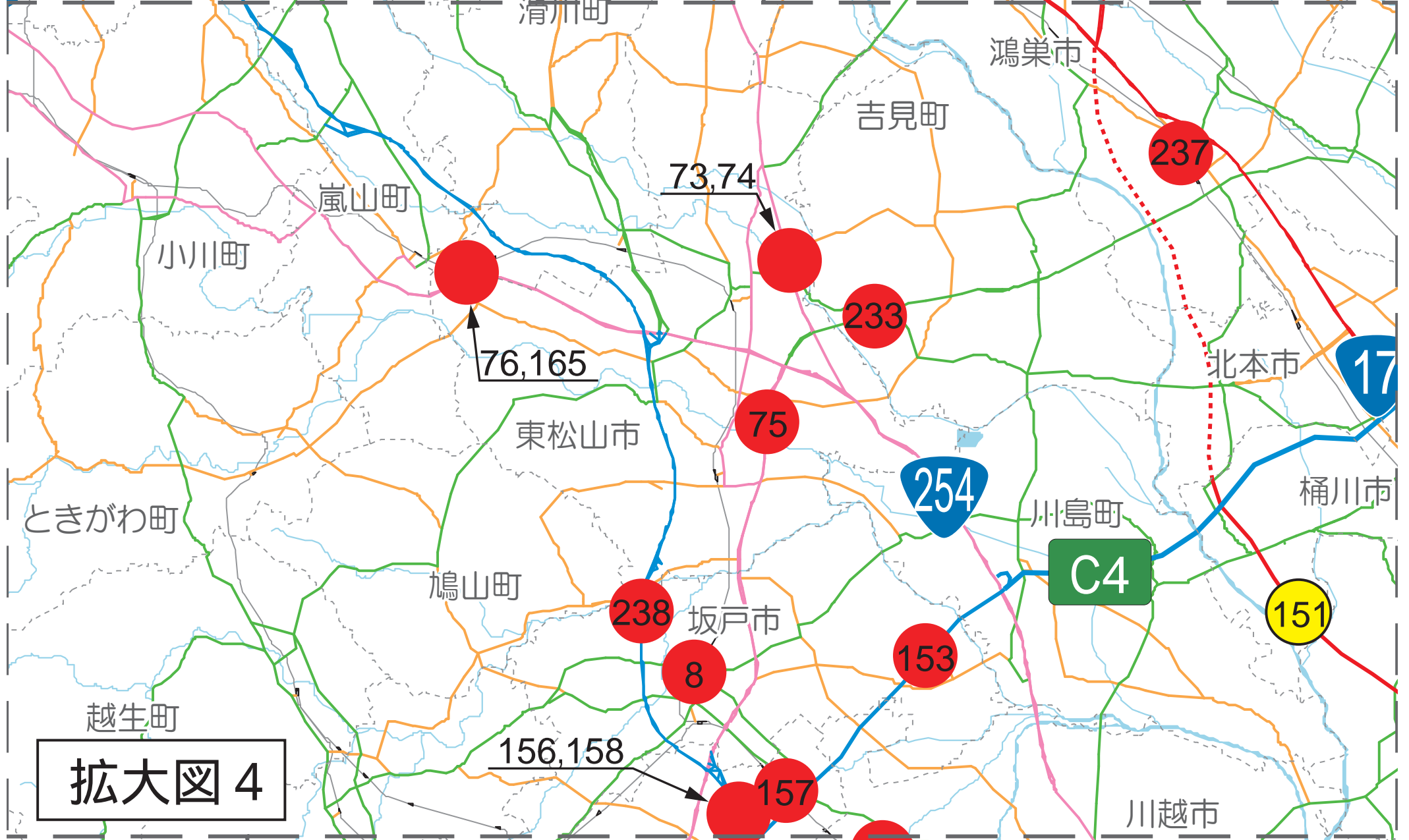
47

166

横瀬町

299

拡大図 3



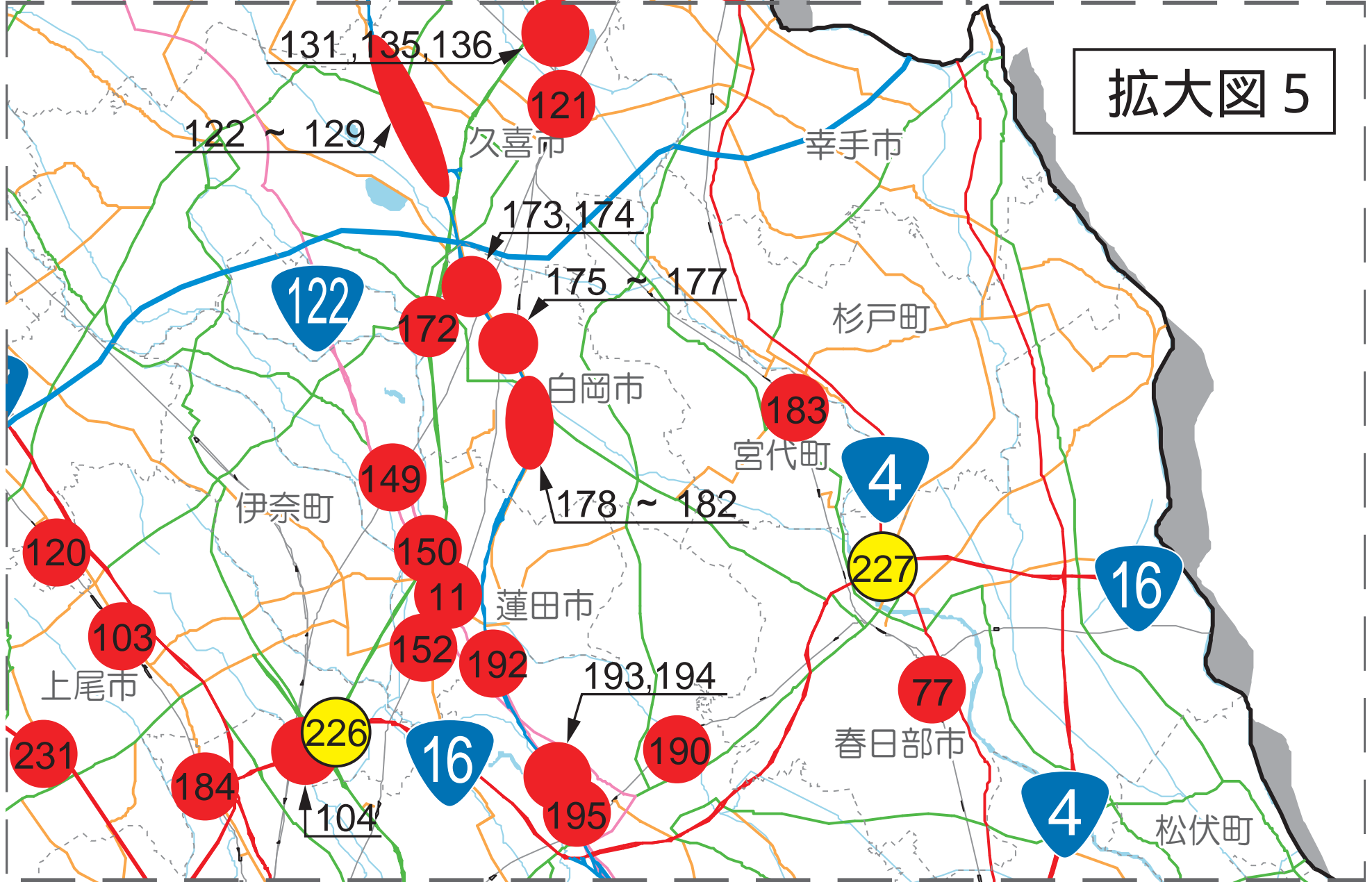
拡大図 4

凡例

- 道路冠水注意箇所
- 道路冠水注意箇所（直轄管理箇所）

※箇所(黄色)をクリックするとアンダーパス部の写真と位置が確認できます。

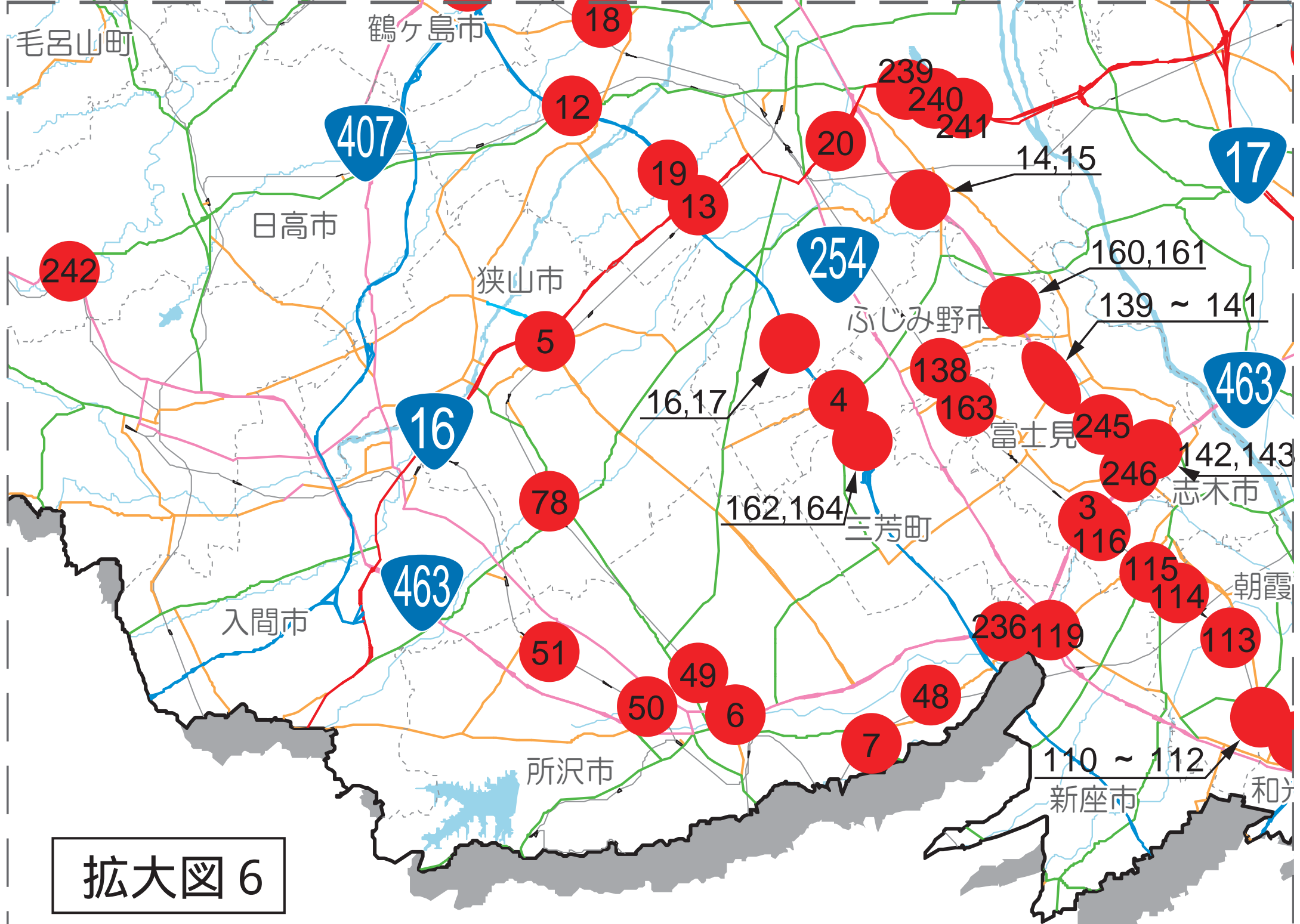
拡大図 5



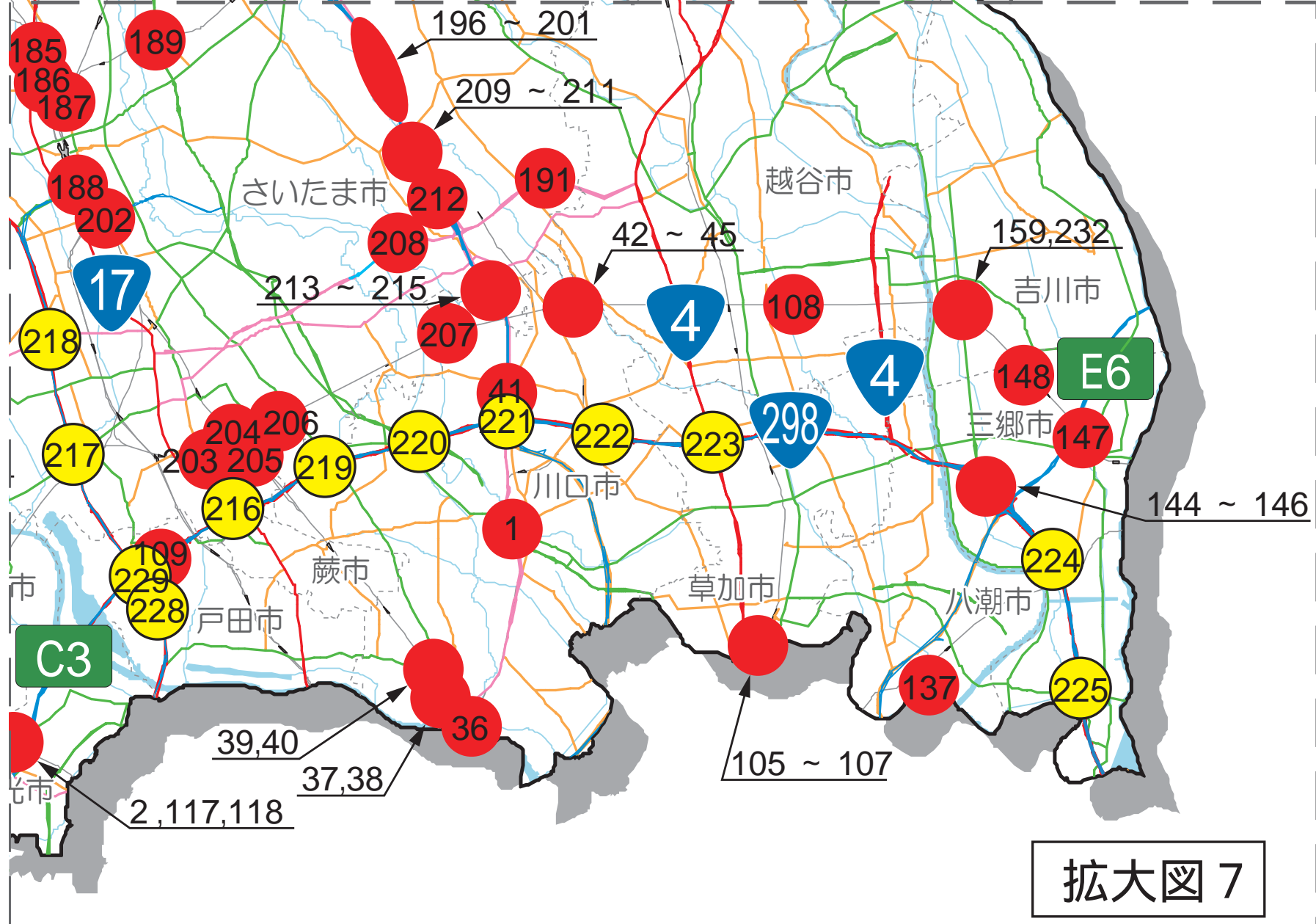
凡例

- 道路冠水注意箇所
- 道路冠水注意箇所（直轄管理箇所）

※箇所(黄色)をクリックするとアンダーパス部の写真と位置が確認できます。



拡大図 6



凡例

- 道路冠水注意箇所
- 道路冠水注意箇所 (直轄管理箇所)

※箇所(黄色)をクリックするとアンダーパス部の写真と位置が確認できます。