

# 中川・綾瀬川緊急流域治水プロジェクト (案)

## 参考資料

令和6年2月5日

春日部市、草加市、越谷市、八潮市、  
三郷市、吉川市、松伏町  
埼玉県

江戸川河川事務所

# 中川・綾瀬川緊急流域治水 対策イメージ

○今次出水を踏まえ、自治体・県・国において以下のような対策(イメージ)を連携して検討し、緊急的に実施する流域治水の取組としてまとめ、中川・綾瀬川流域における浸水被害の軽減を図る。

## 氾濫をできるだけ防ぐ・減らすための対策

### 【市町】

- ・内水ポンプ新設・増強
- ・下水道(雨水)の整備
- ・調整池・貯留管の整備 等

## 氾濫をできるだけ防ぐ・減らすための対策

### 【県・市町】

- ・貯留機能保全区域の指定
- ・田んぼダム
- ・校庭貯留 等
- ・農業用水路の活用 等

## 被害の軽減、早期復旧・復興のための対策

### 【国・県・市町】

- ・洪水予測
- ・洪水予報河川の指定
- ・雨水出水浸水想定区域の公表等
- ・水防活動時における情報共有・連携強化
- ・排水施設の稼働状況の一元的な共有に向けた検討
- ・小型浸水センサによる流域の浸水状況把握 等

## 被害対象を減少させるための対策

### 【国・県・市町】

- ・水害リスク情報の公表
- ・土地利用や住まい方の工夫
- ・立地適正化 等

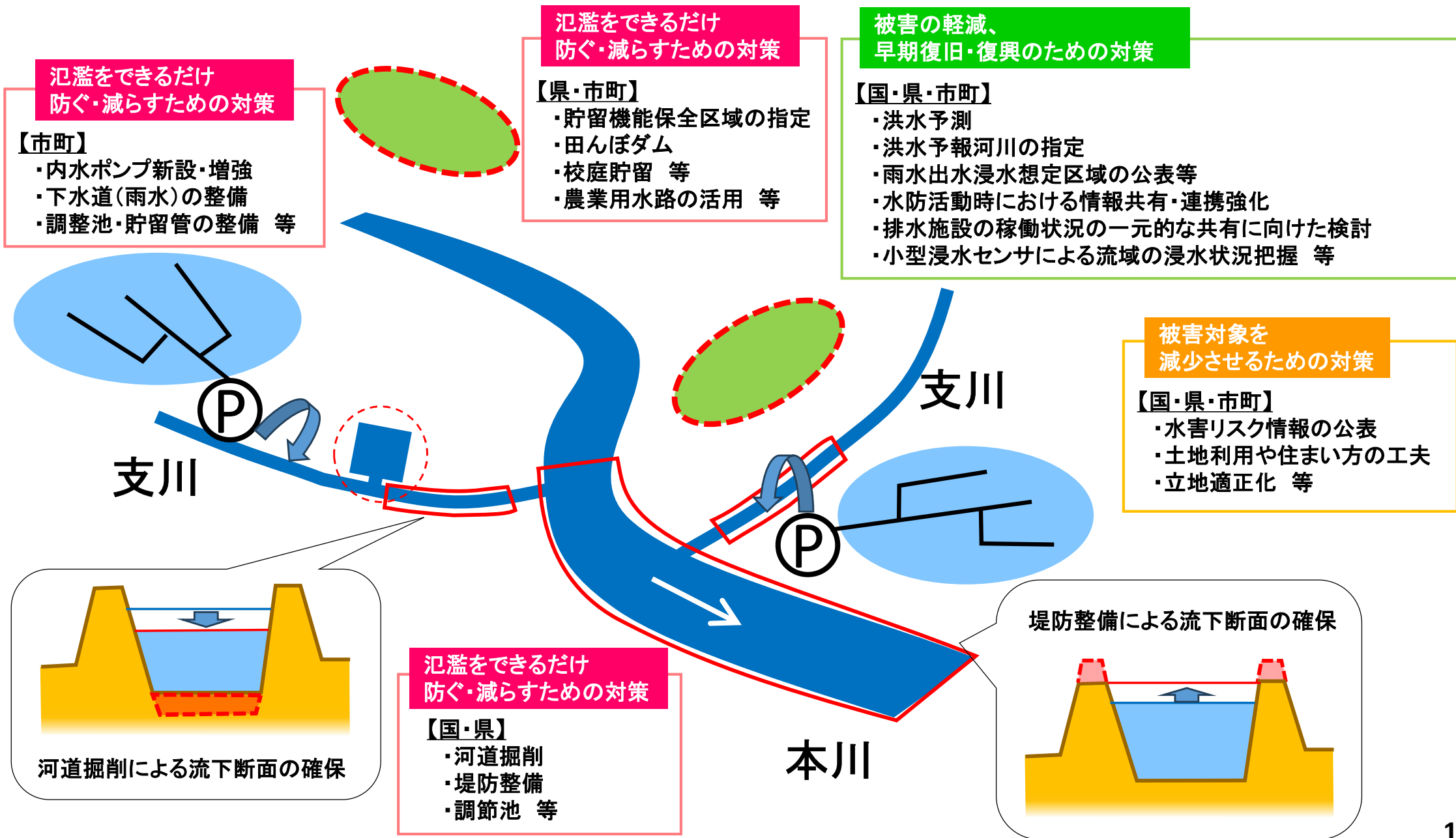
## 氾濫をできるだけ防ぐ・減らすための対策

### 【国・県】

- ・河道掘削
- ・堤防整備
- ・調節池 等

## 堤防整備による流下断面の確保

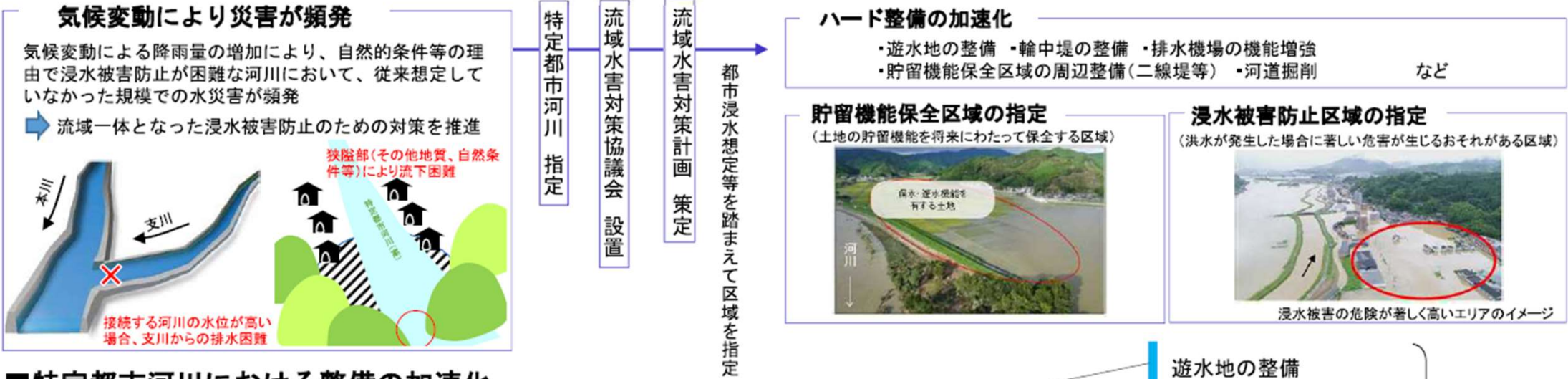
## 河道掘削による流下断面の確保



# 流域治水の推進と特定都市河川(特定都市河川とは)

- 近年、気候変動の影響によりバックウォーター現象のおそれがある河川や狭窄部上流の河川等で水災害が頻発化していることを踏まえ、これまで政令指定都市をはじめとする都市部を中心に行われてきた雨水貯留浸透施設の整備や土地利用規制等の流域対策を、地方部も含む全国の河川で重点的に取り組むために流域治水関連法を整備。
- 土地利用規制等を含む流域水害対策計画に基づき実施される遊水地等の河川整備や雨水貯留浸透対策等のハード整備に対して、予算を重点化。また、税制優遇等の支援により、水災害リスクを踏まえたまちづくり・住まいづくりを推進。

## ■特定都市河川における区域指定までの主な流れ ※法律等に基づき実施



## ■特定都市河川における整備の加速化

防災まちづくりとの連携

ハード整備の加速化

### 貯留機能保全区域の指定

- ・固定資産税及び都市計画税を減免する特例措置 (R4 新規税制要望)

### 浸水被害防止区域の指定

- ・水災害リスクを踏まえたまちづくり・住まいづくりに対する重層的な取り組みを推進



遊水地の整備

輪中堤の整備

二線堤の整備

排水機場の機能増強

などのハード整備

### 雨水貯留浸透施設の整備

- ・民間事業者等による雨水貯留浸透施設整備に係る国庫補助率の嵩上げ (R3~) (通常) 1/3 → (嵩上げ) 1/2
- ・認定計画に位置付ける雨水貯留浸透施設に係る固定資産税の課税特例 (R3~)

R4 制度拡充 (予算の重点化)

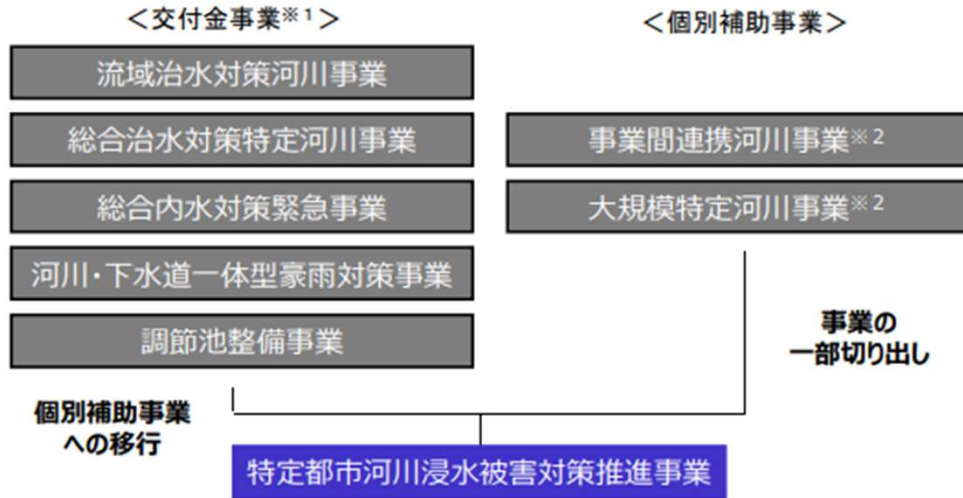
※このほか、区域指定等に係る支援策を検討

# 流域治水の推進と特定都市河川(特定都市河川とは)

- 本支川合流部や狭窄部等を有する浸水リスクの高い地域(特定都市河川流域)における早期の浸水被害軽減のため、土地利用規制と合わせて実施する遊水地・二線堤等のハード対策に集中的に投資するための新規事業を創設。

## 特定都市河川浸水被害対策推進事業 (個別補助事業)の創設

既存の交付金・個別補助事業を統合・リニューアルすることにより、土地利用規制等のソフト対策を含む流域水害対策計画に位置付けられた都道府県・市町村・民間事業者等が実施する事業を計画的かつ集中的に実施し、早期に治水安全度を向上させる。

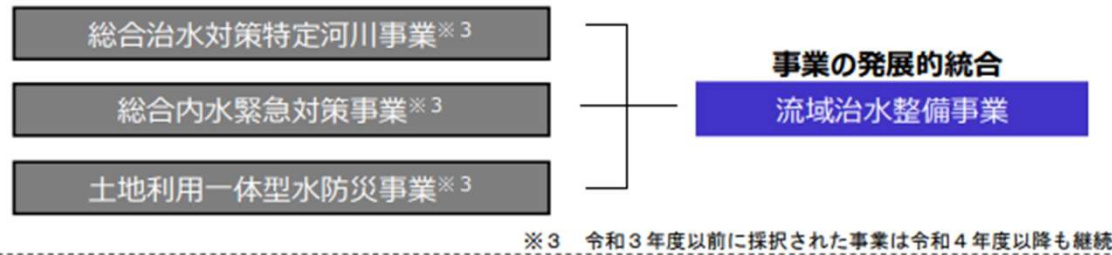


	河川対策	流域対策
事業メニュー	河道掘削、堤防整備、遊水地の整備、輪中堤の整備、排水機場の機能増強 等	雨水貯留浸透施設※4、二線堤の整備 等
実施主体	河川管理者	都道府県、市町村、民間事業者等
国庫補助率	1/2 (個別補助事業)	1/3(通常) ⇒ <b>1/2(個別補助事業)</b>

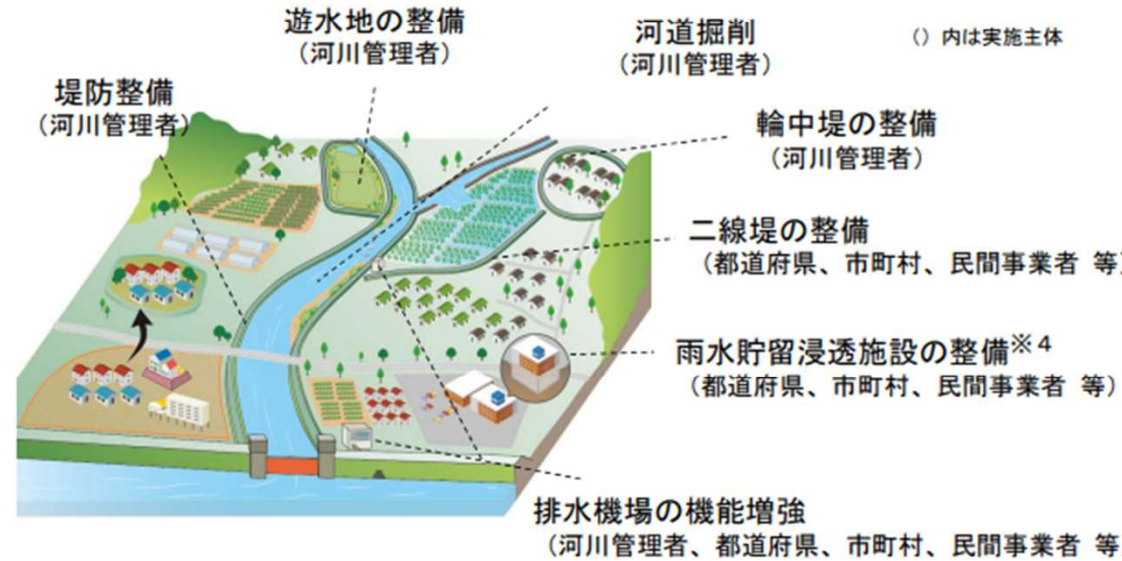
※1 この他、特定都市河川で実施する事業を一部切り出す事業もある  
 ※2 特定都市河川で実施する事業を切り出し、それ以外の事業は継続して実施

## 流域治水整備事業(国直轄事業)の創設

既存事業を統合・リニューアルすることにより、土地利用規制等のソフト対策を含む流域水害対策計画に位置付けられた国直轄事業を計画的かつ集中的に実施し、早期に治水安全度を向上させる。



※3 令和3年度以前に採択された事業は令和4年度以降も継続



特定都市河川流域における主なハード対策

※4 : 雨水貯留浸透施設の整備 (R3年度に制度拡充)  
 実施主体 : 市町村、都道府県、民間事業者等 国庫補助率 : 1/2  
 その他支援 : 民間事業者等が整備する場合の固定資産税の減税  
 (課税標準を1/6~1/2の範囲で条例で定める範囲の割合とする)

# 中川・綾瀬川緊急流域治水 対策イメージ(特定都市河川指定)

## ■特定都市河川の指定を行った場合の貯留機能の保全、田んぼダムによる貯留機能の向上

- 中川・綾瀬川流域では、農地が地先周辺の浸水拡大の抑制及び下流への流量低減等の治水上重要な雨水貯留効果を発揮。
- 今後の流域治水の取組として、いかに農地等の保全と開発のバランスをとりつつ、貯留機能の向上やグリーンインフラとしての活用を行い、安全なまちづくりを推進していくかが重要。
- 特定都市河川の指定を行った場合の貯留機能保全区域制度の活用やまちづくり計画と整合を図った計画検討により、将来にわたって流域の貯留機能の保全・向上を図っていくことが可能。
- また、保全とあわせて田んぼダム等取組を実施する際には、昨今拡充されている交付金等の活用やスマート田んぼダム等の先進的取組、環境学習、伝統産業の継承など、多面的な観点から推進を図る。

## 「貯留機能保全区域制度」

### 施策の内容

#### 概要

- ・ 貯留機能保全区域制度は、河川に隣接する低地や窪地等の洪水・雨水を一時的に貯留する機能を有する土地の区域のうち、浸水の拡大を抑制する効果があると認められる土地について、都道府県知事等（政令市長、中核市長）が、市町村長からの意見を聴取し、土地の所有者の同意を得た上で指定することができる制度です。
- ・ 貯留機能保全区域に指定されると、盛土や塀の設置等の貯留機能保全区域の機能を阻害する行為に対し、事前届出が義務付けられます。
- ・ 都道府県知事等は、届出に対し、必要な助言・勧告をすることができます。



## 「田んぼダム」

### 施策の内容

#### 概要

- ・ 「田んぼダム」とは、「田んぼダム」を実施する地域やその下流域の湛水被害リスクを低減するための取組です。
- ・ 水田の落水口に流出量を抑制するための堰板や小さな穴の開いた調整板などの器具を取り付けることで、水田に降った雨水を時間をかけてゆっくりと排水し、水路や河川の水位の上昇を抑えることで、溢れる水の量や範囲を抑制することができます。

#### 【「田んぼダム」を実施】

#### 【「田んぼダム」を未実施】



## 環境

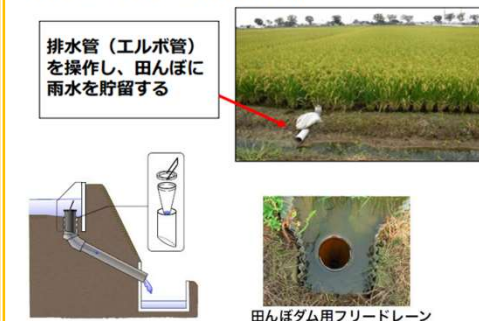
### グリーンインフラとしての活用



### <行田市の事例>

■取組みの概要  
市では、令和2年7月、市内17の「多面的機能活動組織」に対し「田んぼダム」の取組みについて協力を依頼。

※17組織の活動総面積は1093ha



引用：行田市忍川浸水対策連絡協議会 資料

# 中川・綾瀬川緊急流域治水 対策イメージ(農業用水路の活用について)

- 当該地域には、数多くの農業用水路があり、大雨前に事前放流することにより、雨水を一時的に貯留するように活用することも考えられる。

## 先行事例(三郷市)

<流域位置図>



かんがい期(4月下旬~8月下旬)は、水路がほぼ満水



かんがい期(水路部)

大雨が降ると水路から水が溢れ道路冠水等が発生




冠水状況(関東・東北豪雨)

対策

三郷市半田地区

水路のほとんどが用水と排水を兼用

水路の排水先(彦成川)に二段式のスライドゲートを令和元年度に整備し、台風や大雨の前に農家組合と調整し、作物に影響のない範囲で、事前に水路内の水位を低下させ、貯留ポケットを確保している。



非かんがい期(ゲート部)



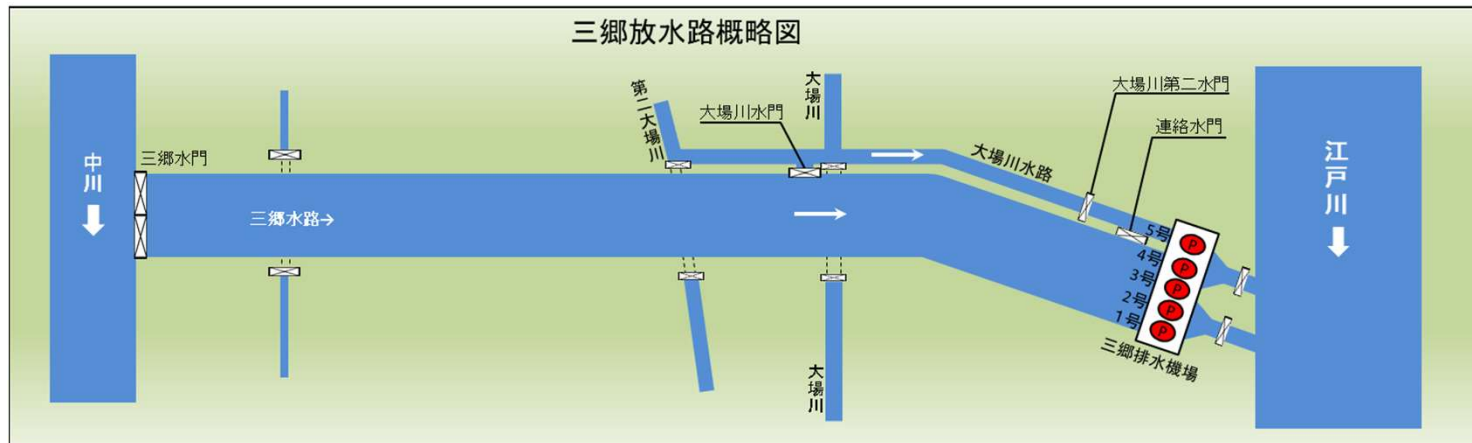
二段式のスライドゲートであるため、水路内の水位調整がしやすい構造

事前放流状況(かんがい期)

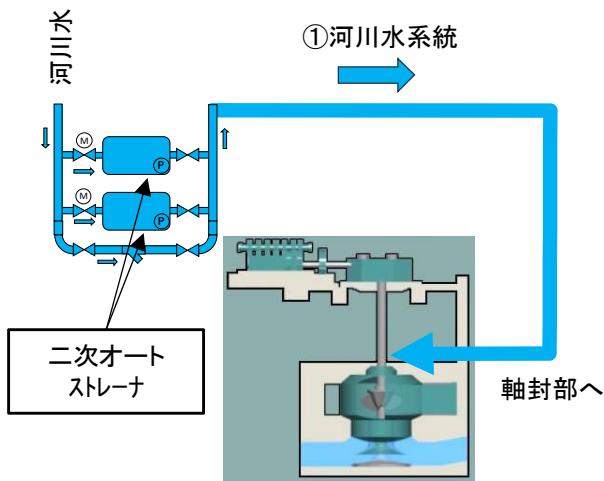

合流点(二段式スライドゲート)令和元年度整備

# 中川・綾瀬川緊急流域治水 対策イメージ(排水機場の確実な操作性の確保)

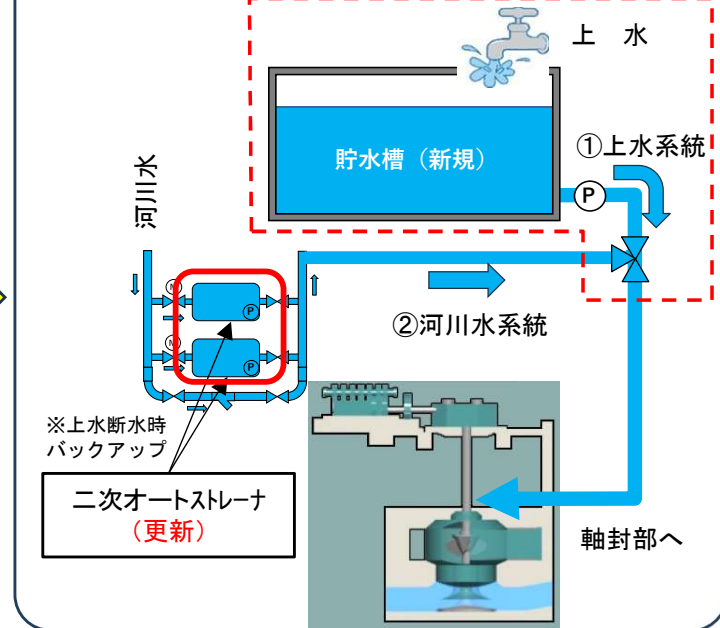
- 令和5年台風台2号における三郷排水機場の一時停止を踏まえ、令和6年出水期までに塵芥処理能力の高い二次オートストレーナへの更新を実施するとともに、排水機場の二次冷却系統のうち、軸封部への給水について河川水から上水道利用に変更するための改良を実施予定。



【現状(更新・改良前)】



【更新・改良後イメージ】



# 中川・綾瀬川緊急流域治水 対策イメージ(情報共有の在り方について)

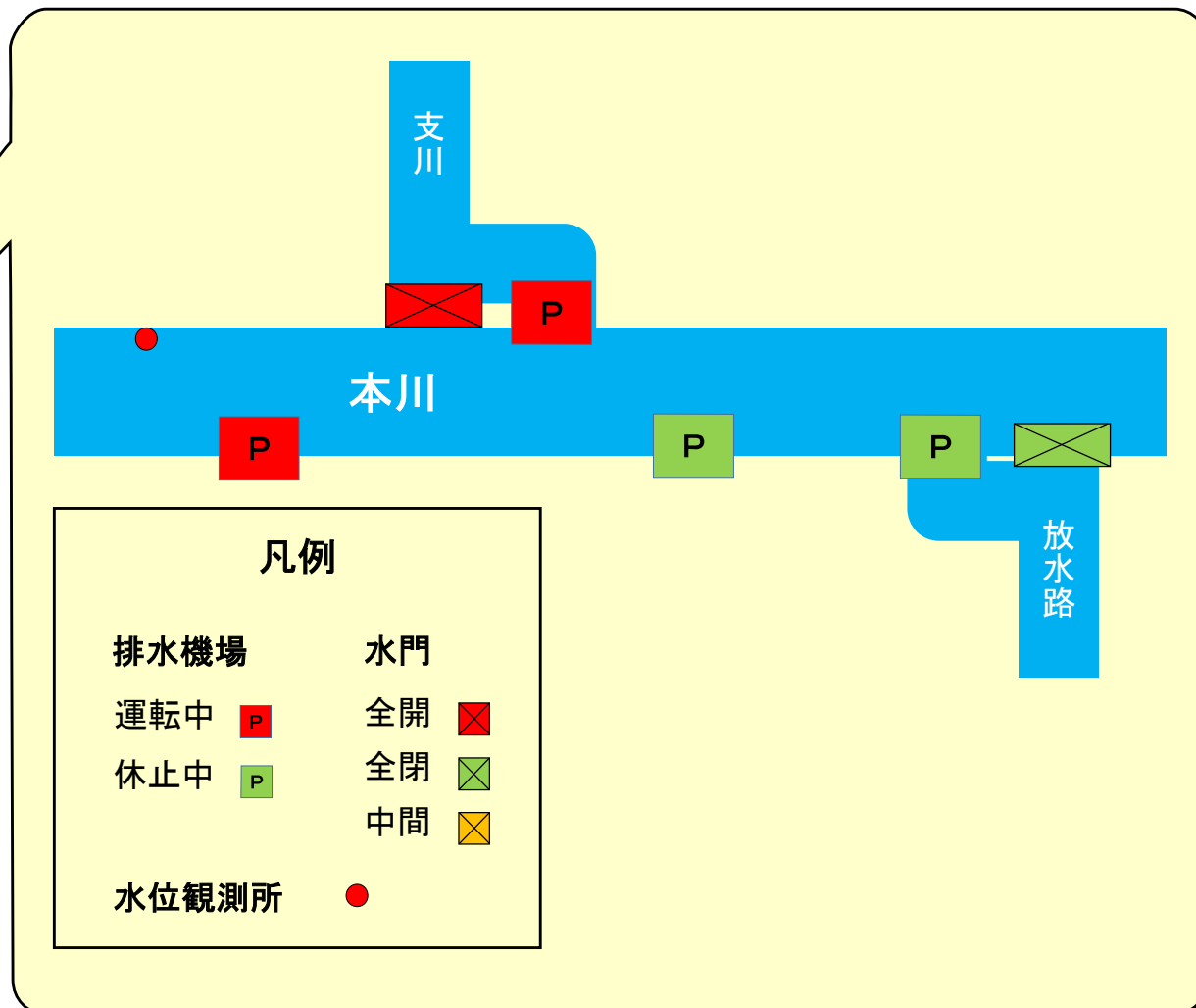
## ■排水施設の稼働状況を一元的に共有するための検討

- 今次出水では、国、県、市町のホットラインで情報共有を行っていたものの、それぞれの排水施設の稼働状況をタイムリーに把握することが現状で困難な状況。
- このため、国、県、市町の排水施設の稼働状況等の情報について一元的に把握できるよう取り組む。当面は、国の施設の稼働状況等について、令和6年出水期より関係機関への情報提供を行う。

## ■災害対策室における情報共有



## ■情報共有のイメージ





# 中川・綾瀬川緊急流域治水 対策イメージ(排水ポンプ場等の運転調整のルールについて)

## ■排水(内水)ポンプ場の運転調整のルール等の点検

○ 今次出水では、県の許可を受けて市町が設置した排水(内水)ポンプ場等の運転調整のルールについて総点検を行った。また、必要に応じて、その都度見直し等を行う。

## ■出水時における排水ポンプ場の運転調整について

- (1) 雨量等の気象に関する情報、河川の水位・流量の情報等、非常時における運転調整等の判断のために必要な情報が確実に入手できるよう、体制、観測設備、通信設備等の充実を図るとともに、過去の豪雨時における対応事例等、今後の運転調整の判断のための必要な情報、データ等の収集、分析を行うこと。
- (2) 排水ポンプ場の運転調整ルールは、排水先河川の出水状況から見て適切に定められている場合には、下記の事項を点検確認すること。
  - ① 運転調整を行う基準、運転調整の実施の手順、運転調整を行う場合の体制・指示系統
  - ② 運転調整の実施に関する、関係機関、関係住民への周知方法
  - ③ 排水ポンプ場の運転調整ルールが、排水先河川の出水状況から見て改善の余地があると判断される場合には、直ちに必要措置について検討すること。
  - ④ 排水ポンプ場の運転調整ルールは、排水先河川の整備状況等を十分勘案して、河川毎等に調整が図られたルールとすること。
  - ⑤ 排水ポンプ場の運転調整ルールについては、予め関係機関及び関係住民へ周知するとともに、運転調整時においても周知を図るよう、伝達手段の整備等必要な措置に努めること。
  - ⑥ 許可工作物においては、上記(1)～(5)の事項について、排水ポンプ場管理者により、適切な措置が講じられるよう十分に調整を図るとともに、運転調整に関する必要な情報を個々の排水ポンプ場管理者が確実に入手できるように、河川管理者から排水ポンプ場管理者への情報伝達手段及び体制等について明確にしておくこと。

出水時における排水ポンプ場の運転調整について

平成十三年六月二十七日 国河治第五十二号  
北海道開発局建設部長、沖縄総合事務局開発建設部長、各地方整備局河川部長あて 国土交通省河川局治水課長

出水期における洪水等による災害の防止のための措置については、「出水期における防災対策について」(平成十三年六月二十日付、国河災第十八号、国土交通事務次官より)及び「出水対策について」(平成十三年六月二十七日付、国河災第十九号、河川局長より)により通知しているところである。

昨年九月の東海豪雨では、名古屋市中心とする都市部の広い範囲で、内水被害が発生し、県西部を流れる新川では堤防が決壊するなど、甚大な浸水被害が発生した。また、出水時における排水ポンプ場の運転については、堤防決壊等甚大な被害を回避するための運転調整(排水先河川の出水状況による運転停止等)を行えなかった。このため、排水ポンプ場の運転については運転調整等の適切な措置が講じられるよう、下記事項に留意の上遺漏のないよう努められたい。

また、貴管内における所管施設に係る許可工作物等の管理者に対しても、この趣旨を徹底されるよう指導されたい。

なお、本件については、別紙のとおり都道府県土木主管部長あて通知するとともに、別途、今後下水道部局と河川部局がより一層連携、協力して、水害の防止に取り組んでいくことが必要であるという趣旨の下、都道府県及び市町村の下水道部局(都市下水道担当部局を含む)に対して、当省下水道部局より同様の趣旨が通知されることを申し添える。

記

出水時における排水ポンプ場の運転調整の徹底について

令和一年五月十四日 事務連絡  
北海道開発局河川管理課長、各地方整備局河川部長あて 国土交通省水管理・国土保全課河川環境課河川保全企画室長

標記について、「出水時における排水ポンプ場の運転調整について」(平成十三年六月二十七日 国河治第五十二号)において、許可工作物等の管理者に対しても、主旨が徹底されるよう指導しているところである。


令和元年東日本台風により、広い範囲で記録的な大雨となり、関東・東北地方を中心に計百四十二箇所堤防が決壊するなど、河川が氾濫し、大規模な浸水が発生した。また、出水時における排水ポンプ場の運転については、堤防決壊等甚大な被害を回避するための運転調整を行えなかった施設があった。

このため、排水ポンプ場管理者(許可工作物ではない施設を含む)により運転調整ルールが定められていない場合は、河川管理者から排水ポンプ場管理者に対し、下記の通り運転調整を行う基準となる考え方を通知の上、調整を図られたい。また、運転調整ルールが定められている国管理施設や許可工作物等の排水ポンプ場においても、点検確認を行い、必要に応じて適切な措置を講ずること。

記

- 1 通知事項
  - ① 運転調整が必要な施設は、○川に対し洪水時に強制排水を行う機能を有するすべての排水ポンプ場であること。
  - ② 排水先河川の堤防決壊等甚大な被害を回避するため、運転調整を実施する場合の基準となる水位は、計画高水位以下とすべきこと。
  - ③ 運転調整を実施する場合の基準となる水位の計測は、排水ポンプ場地点で行うことを基本とすること。

## ■排水(内水)ポンプ場の例



## ワンコイン浸水センサ ～官民連携による流域の浸水状況把握～

### 浸水被害の把握

#### ヘリによる調査

#### リアルタイム性

- ・悪天候時に調査不可
- ・夜間調査不可



#### 痕跡調査

#### 機動力

- ・広範囲の調査不可
- ・多数の人材確保
- ・専門の技術者が必要



【既存の技術】

### ワンコイン浸水センサ

#### センサの特徴

小型、長寿命かつ低コストで、堤防や流域内に多数の設置が可能な浸水センサ



実証実験に用いている6種類の浸水センサ

- ・小型
- ・低コスト
- ・長寿命

#### 官民連携による浸水域把握イメージ

堤防の越水・決壊などの状況や、地域における浸水状況の速やかな把握のため、浸水センサを企業や地方自治体等との連携のもと設置し、情報を収集する仕組みを構築



【技術開発】

### 活用イメージ

#### 【災害時】

- ・早期の人員配置
- 〔道路冠水による通行止め  
避難所の開設 等〕
- ・ポンプ車配置の検討

#### 【復旧時】

- ・罹災証明（自治体等）の簡素化・迅速化
- ・保険の早期支払い
- ・災害復旧の早期対応

など

### スケジュール

#### 令和3年度

- ・実証実験準備会合を開催
- ・実証実験に向けてセンサの仕様や実施内容を検討・確定

#### 令和4年度

- ・モデル地区となる自治体5市町において、国・自治体・民間企業等（10団体）にてセンサを設置し、実証実験を開始

#### 令和5年度（R6.1.4時点）

- ・モデル地区となる自治体を58に拡大し、国・自治体・民間企業等（26団体）にてセンサを設置し、実証実験を継続
- ・必要に応じ、エリアを拡大