

令和5年度工事内容

国土交通省関東地方整備局
京浜河川事務所

令和5年8月29日

■工事名：R 4 多摩川右岸石田拠点整備工事

■施工箇所：東京都日野市石田一丁目地先（多摩川右岸37.0k付近）

■工期：令和5年7月3日～令和6年3月29日

■施工業者：中村建設株式会社

■工事内容：上部工（PC橋工）約19m、橋台工1式、舗装工（橋梁部）1式、
河川土工（盛土工含む）1式、擁壁工約10m、仮設工1式

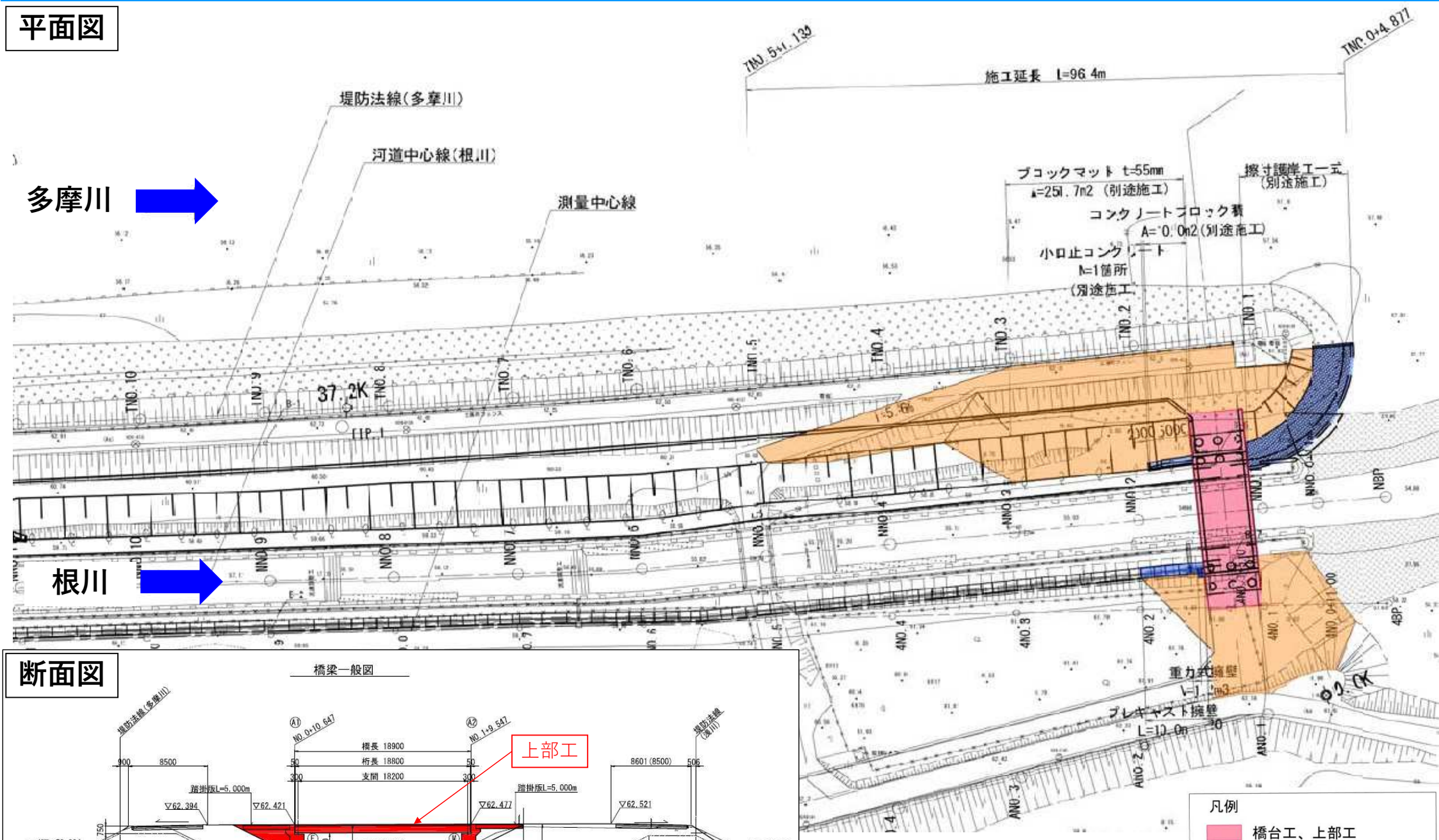
■作業時間：8：00～18：00

※但し、一部の搬入出車両に通行時間帯が夜間（21時から翌6時まで）に
限定されるものがございます。

■その他留意事項

- ・工事に使用する建設機械類は、低公害型機械器具の選定を行い、常に整備を行います
- ・工事用重機及び搬入用トラック等は作業時以外のアイドリングストップを励行します。

平面図

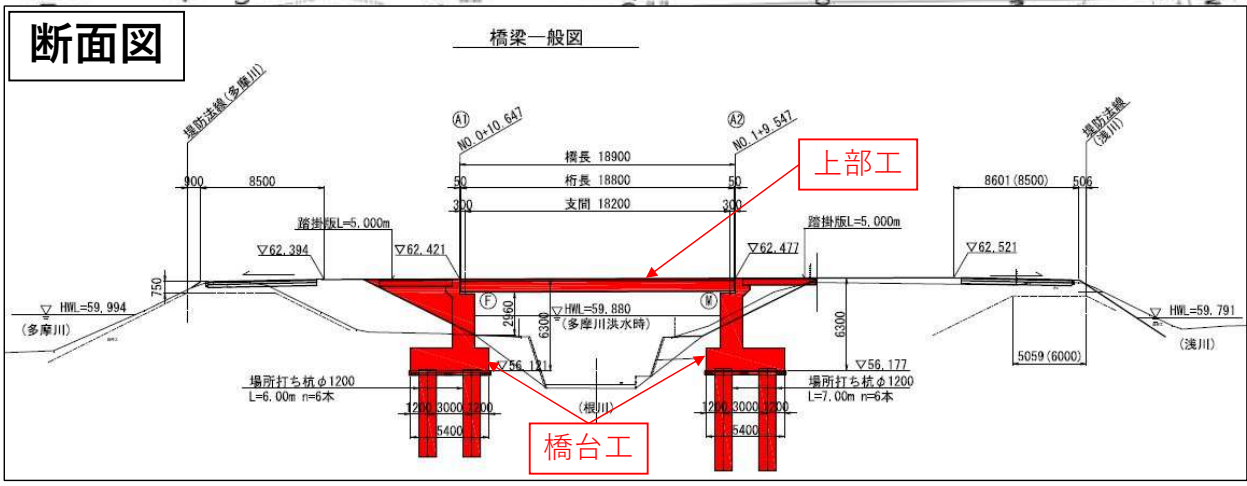


多摩川 →

根川 →

浅川 →

断面図



上部工

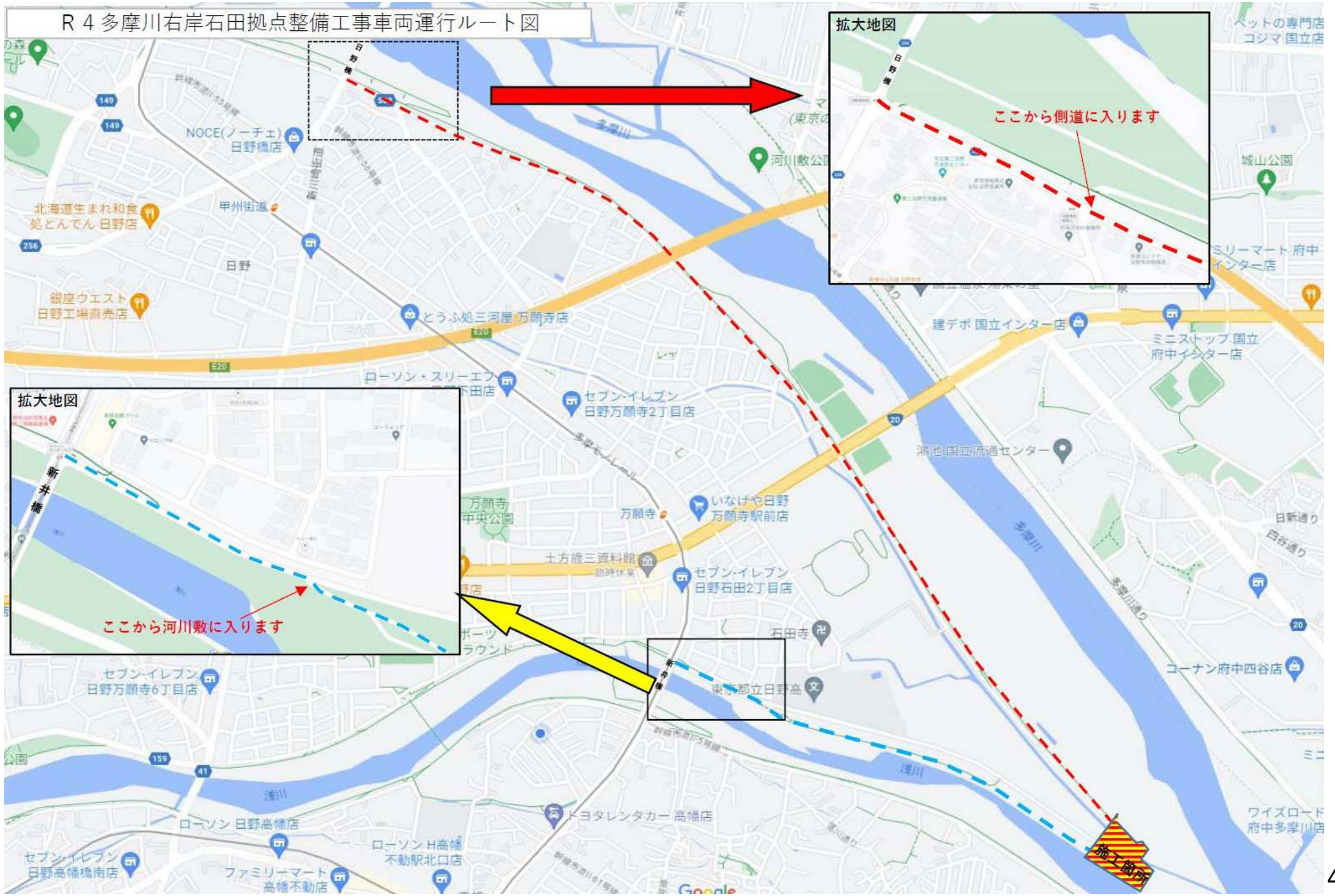
橋台工

- 凡例
- 橋台工、上部工
 - 擦付護岸工、擁壁護岸工
 - 盛土工

項目	年 月 日	単位	数量	令和5年						令和6年			摘 要						
				7月		8月		9月		10月		11月		12月		1月	2月	3月	
				3	1	1	2	1	1	1	2	1		1	1	2	1	1	2
コンクリート橋上部																			
橋台工 A1 橋台																			
橋台工 A2 橋台																			
P C 橋 工																			
擁壁護岸工																			
河川土工																			
構造物撤去工																			
仮設工																			

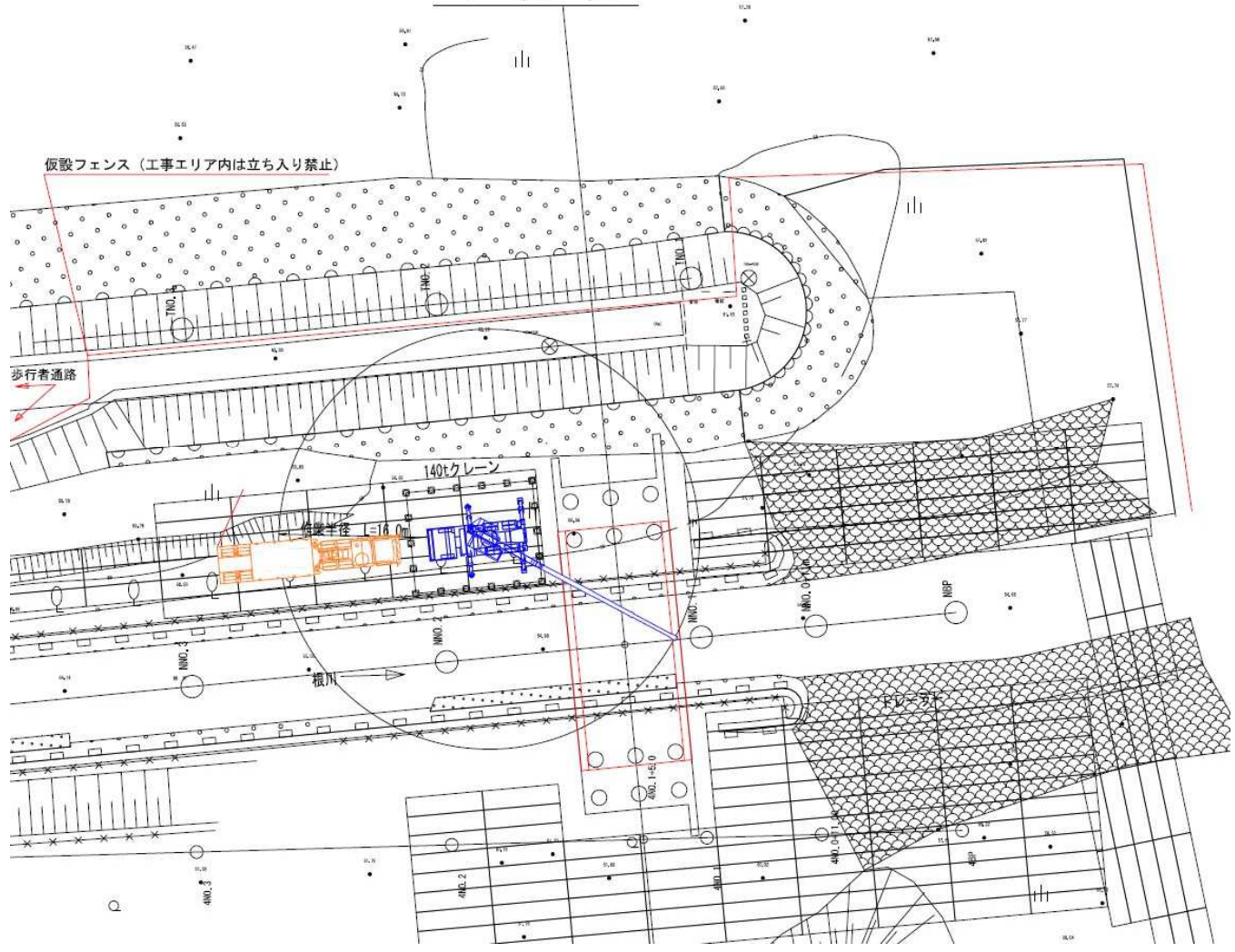
※この工程表は、令和5年8月29日時点版であり、今後の工事状況等により変更の可能性があります。

R 4 多摩川右岸石田拠点整備工事車両運行ルート図



上部工イメージ図 (平面図・横断図)

平面図



側面図

