



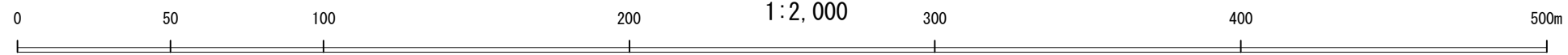
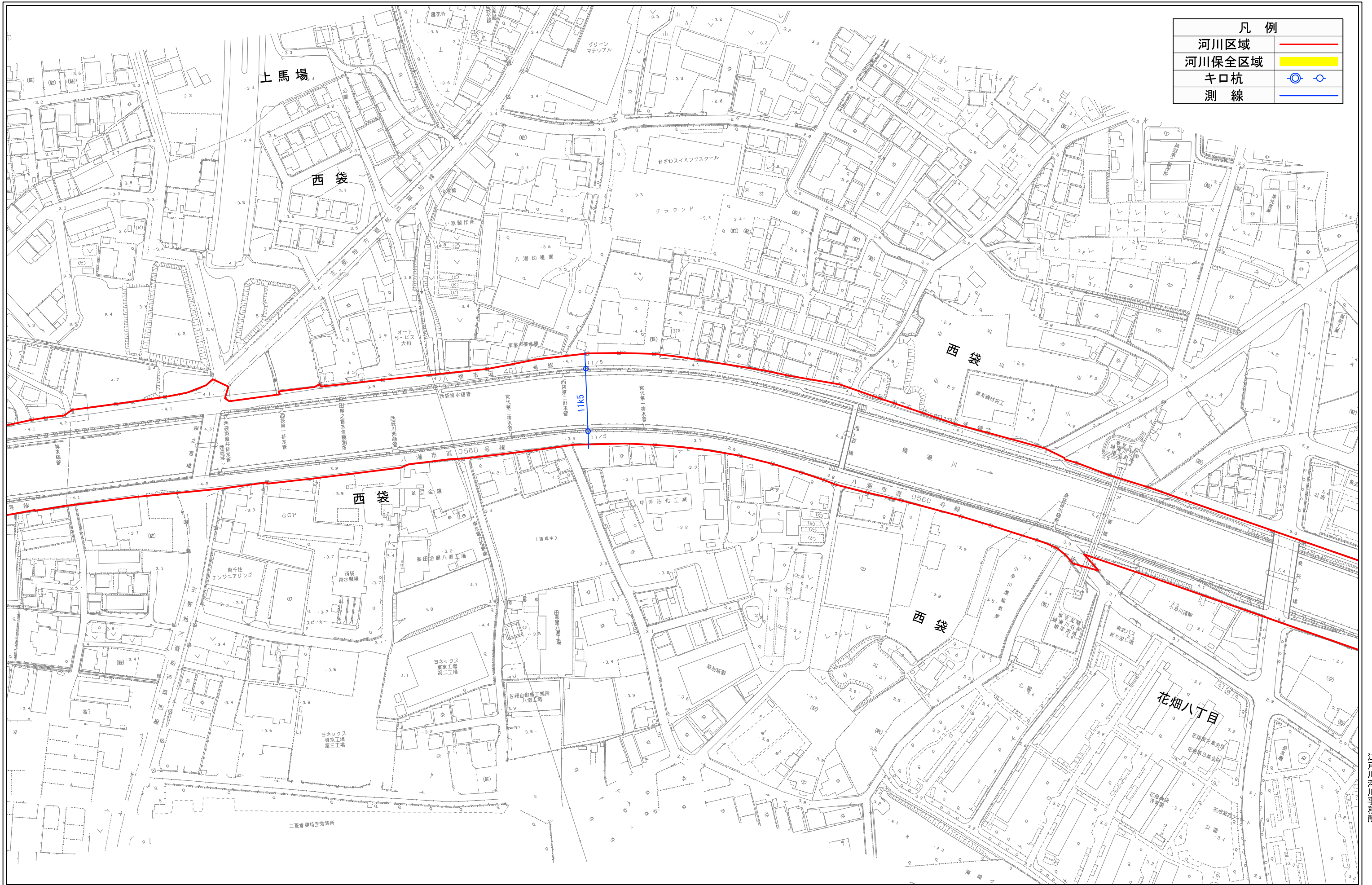


綾瀬川 河川区域・河川保全区域平面図（5）

*本図面は、令和5年2月に作成したものです。
 *本図面の下図は令和3年4月時点のものです。そのため、本図面の
 下図と現況が異なっている場合がありますのでご了承ください。

凡例	
河川区域	
河川保全区域	
キヨ杭	
測線	



*河川区域・河川保全区域平面図はあくまで参考図です。
 *本図面に関する正確な情報は各担当出張所にご確認下さい。
 *本図面は土地の境界を示すものではありません。

国土交通省関東地方整備局
 江戸川河川事務所