橋梁個別施設計画

令和６年３月

国土交通省　関東地方整備局
道　路　部　　道　路　管　理　課

目　次

１．　長寿命化修繕計画の背景と目的 1
２．　管内橋梁の状況 3
（1）　管内橋梁の施設規模等 3
（2）　点検の実施状況 4
３．　予防保全の取り組み 5
（1）　予防保全とは 5
（2）　日常管理における予防保全 6
４．　長寿命化修繕計画の基本方針 7
（1）　長寿命化修繕計画の基本方針 7
（2）　対策の実施方針 8
（3）　予防保全の効果 9

＜参考＞
橋梁の一般的な損傷及び対策事例について 10
橋梁の三大損傷における損傷及び対策事例について 11
橋梁数の数え方 12
個別橋梁リスト 13

1．長寿命化修繕計画の背景と目的

①背景

関東地方整備局が管理する道路橋は、令和 5 年 3 月 31 日現在で 3,518 橋あり、その多くが高度経済成長期といわれる 1955 年から 1973 年にかけて建設されています。建設後 50 年を超える道路橋の割合に着目すると、現在の 37%が 20 年後には約 75%となり、急速に高齢化が進んでいく状況にあります。

そのため、従来の事後保全型の維持管理を継続した場合、維持管理コストが膨大となり、安全・安心の確保のための適切な維持管理を続けることが困難となる恐れがあります。

②目的

定期点検等により橋梁の状態を把握して評価し、予防的な修繕等を着実に進め、橋梁の長寿命化とライフサイクルコストの縮減を図りつつ、重要な道路ネットワークの安全性・信頼性を確保していくために長寿命化修繕計画を策定し、橋梁の維持管理に取り組みます。

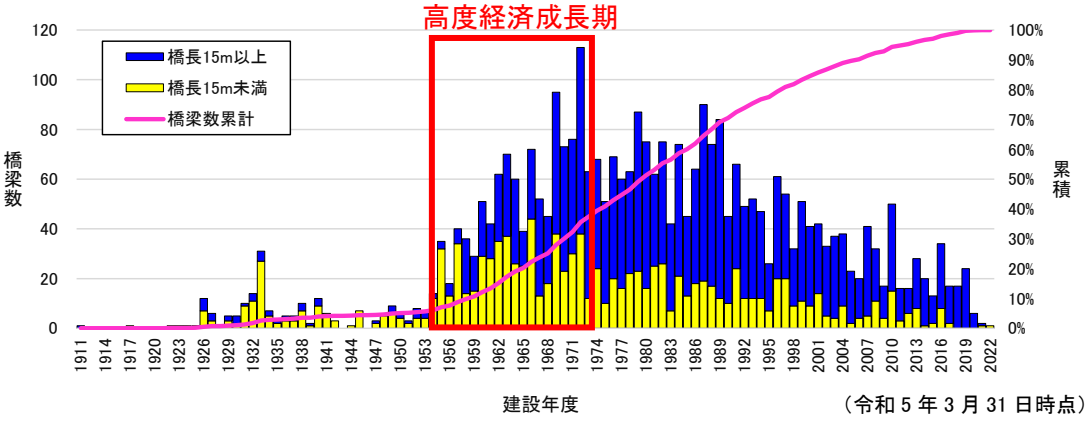

（令和 5 年 3 月 31 日時点）

建設年度別の橋梁数の分布

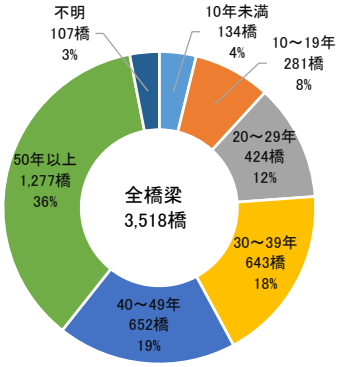

※橋長 2m 以上対象
（令和 5 年 3 月 31 日時点）

建設後の経過年数内訳（橋梁）

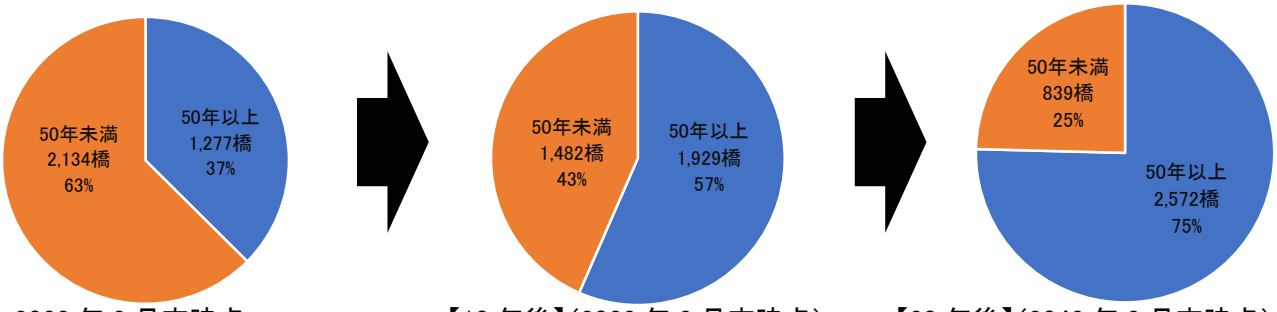

2023 年 3 月末時点　【10 年後】（2033 年 3 月末時点）　【20 年後】（2043 年 3 月末時点）

建設後 50 年以上の橋梁数の変化

※建設年度不明 107 橋除く
（令和 5 年 3 月 31 日時点）

◆管内道路概要

関東地方整備局は、一般国道 22 路線（総延長約 2,429km）を管理しています。

路線別の延長

路線名	延長（km）	管理事務所	路線名	延長（km）	管理事務所
国道1号	105.6	東京・横浜	国道51号	127.6	千葉・常陸
国道4号	268.7	東京・大宮・宇都宮	国道52号	72.7	甲府
国道6号	183.9	東京・千葉・常陸	国道127号	55.2	千葉
国道14号	18.0	東京・千葉	国道138号	14.2	甲府
国道15号	29.4	東京・横浜	国道139号	51.5	甲府
国道16号	275.1	横浜・相武・大宮・千葉	国道246号	88.0	東京・横浜
国道17号	289.9	東京・大宮・高崎	国道254号	15.2	東京
国道18号	173.5	高崎・長野	国道298号	43.8	北首都・首都
国道19号	93.9	長野	国道357号	75.8	千葉・東京・横浜
国道20号	228.5	東京・相武・甲府・長野	国道409号	12.0	横浜・千葉
国道50号	155.7	高崎・宇都宮・常陸	中部横断自動車道	51.0	甲府・長野
合計			2,429		

都県別の延長

県名	延長（m）
茨城県	327.9
栃木県	200.1
群馬県	201.6
埼玉県	297.4
千葉県	294.4
東京都	245.5
神奈川県	286.9
山梨県	270.2
長野県	304.2
福島県・新潟県	0.8
合計	2,429

（令和 5 年 3 月 31 日時点）

※路線別と都県別の小数点以下の値は、四捨五入の関係で合計値と一致しない。

◆計画の対象橋梁

長寿命化修繕計画は、関東地方整備局が管理する橋長 2m以上の道路橋 3,518 橋が対象です。

また、計画期間は令和 5 年度から令和 14 年度までの 10 年間であり、令和 4 年度末までの点検結果に基づき計画しています。

※全ての橋梁について、5 年に 1 回、定期点検を行い、その結果により計画を毎年度更新します。

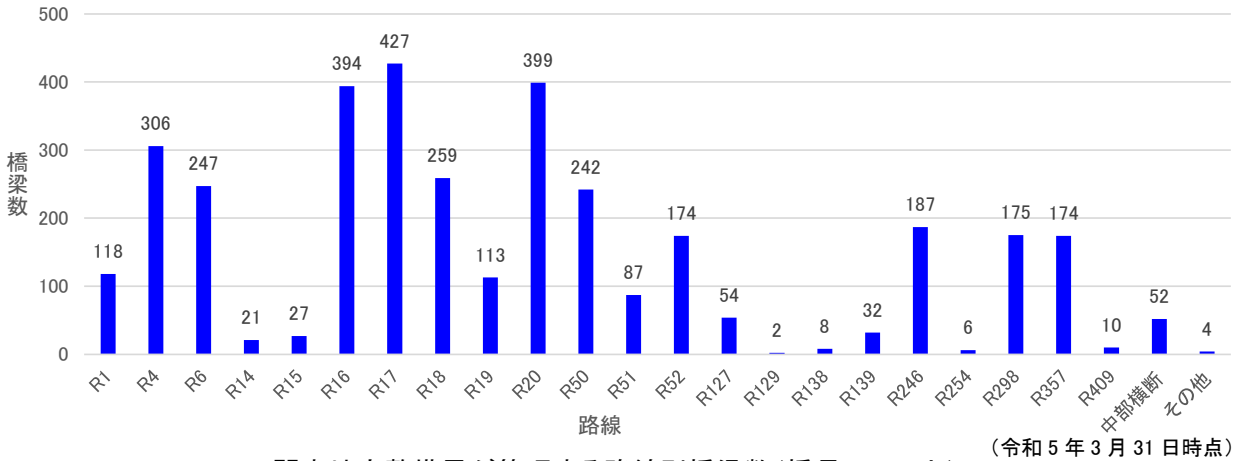

（令和 5 年 3 月 31 日時点）

関東地方整備局が管理する路線別橋梁数（橋長 2m 以上）

2.　管内橋梁の状況

（1）管内橋梁の施設規模等

関東地方整備局が管理する道路橋は 3,518 橋のうち鋼橋が 41%、PC 橋が 24%、RC 橋が 14%、溝橋が 20%を占めています。

橋種別の橋梁数

管理橋梁計	鋼橋	PC橋	RC橋	石橋	溝橋（カルバート）	その他
3,518（100%）	1,455（41%）	841（24%）	500（14%）	1（0%）	696（20%）	25（1%）

（令和 5 年 3 月 31 日時点）

※1 つの橋梁で橋種が複数の場合は、「その他」として計上しています。

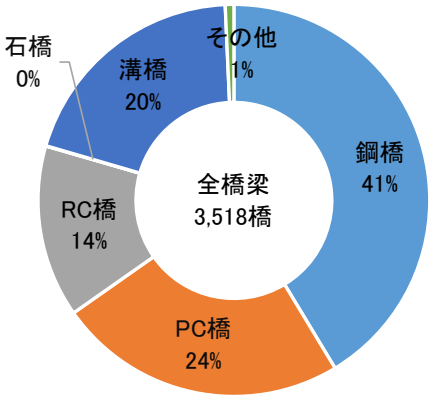

橋種別の橋梁数

関東地方整備局が管理する道路橋のうち、橋長 15m未満の橋梁が 37%、15m～50m 未満が 31%、50～100m 未満が 13%、100m以上が 19%となっています。
橋長 100m以上の橋梁は、橋梁数比率では全体の 19%ですが、橋梁延長比率では 75%を占めています。

橋長区分別の橋梁数・延長

区分	15m未満	15～50m未満	50～100m未満	100m以上
橋梁数比率	37%	31%	13%	19%
橋梁延長比率	3%	11%	11%	75%

（令和 5 年 3 月 31 日時点）

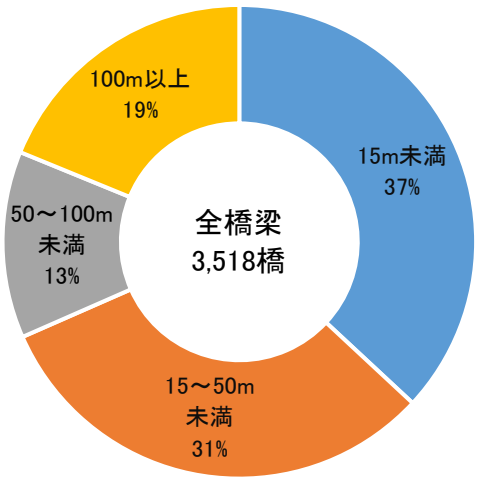

橋長区分別の橋梁数比率

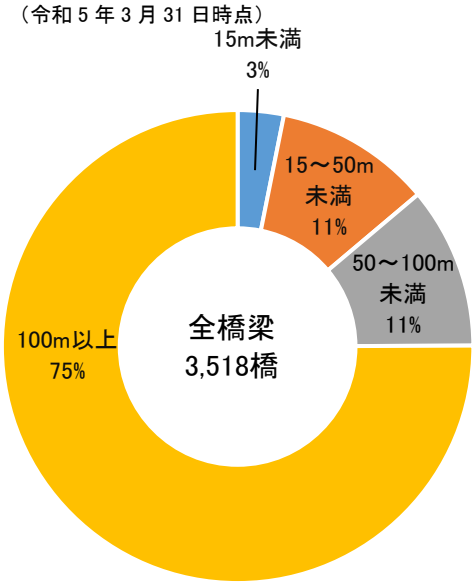

橋長区分別の延長比率

（2）点検の実施状況

関東地方整備局が管理する道路橋 3,518 橋のうち、直近 5 年間（平成 30 年度～令和 4 年度）の点検は概ね完了し、点検実施率は 99.2%となっています。
※点検を複数年度にわたり実施した橋梁は、直近の点検年度に計上

直近 5 年間（平成 30 年度～令和 4 年度）の点検実施状況

全橋梁数 ※1	点検対象橋梁数 ※2	点検実施橋梁数	点検年度				
			H30	R1	R2	R3	R4
3,518	3,451	3,425	764	629	645	743	644

※1　令和 5 年 3 月 31 日時点の橋梁数
※2　令和 5 年 3 月 31 日時点での橋梁数のうち、供用後 5 年以内などを除いた橋梁数

【高所作業車による点検作業】

【橋梁点検車による点検作業】

健全性の診断は 4 段階に区分され、判定区分の割合は、Ⅰ 35%、Ⅱ 45%、Ⅲ 19%、Ⅳ 1%となっており、早期に補修が必要な橋梁（Ⅲ判定）は、663 橋（19%）、緊急に措置が必要な橋梁（Ⅳ判定）は、23 橋（1%）あります。
※健全性の診断の区分は下表＜判定区分＞を参照。

判定区分の割合

点検実施橋梁数	診断実施橋梁数	判定区分			
		Ⅰ	Ⅱ	Ⅲ	Ⅳ
3,425	3,425	1196（35%）	1543（45%）	663（19%）	23（1%）

（令和 5 年 3 月 31 日時点）

＜判定区分＞

区分		状態
Ⅰ	健全	構造物の機能に支障が生じていない状態
Ⅱ	予防保全段階	構造物の機能に支障が生じていないが、予防保全の観点から措置を講ずることが望ましい状態
Ⅲ	早期措置段階	構造物の機能に支障が生じる可能性があり、早期に措置を講ずべき状態
Ⅳ	緊急措置段階	構造物の機能に支障が生じている、又は生じる可能性が著しく高く、緊急に措置を講ずべき状態

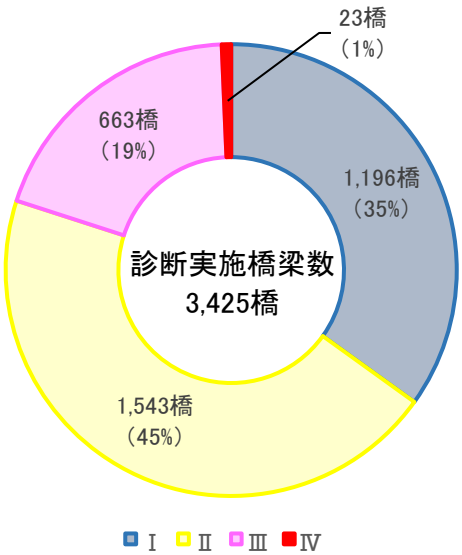

判定区分の割合

3.　予防保全の取り組み

（1）予防保全とは

大切な資産である道路ストックを長く大事に保全し、安全で安心な道路サービスの提供やライフサイクルコストの縮減等を図るため、定期的な点検により、早期に損傷を発見し、大規模な修繕及び架替えに至る前に対策します。

従来の施設の機能や性能に不具合が生じてから対策を行う「事後保全」から、不具合が発生する前に対策を行う「予防保全」へ転換することで、将来も含めて総合的にコストを抑えることが可能となります。

■**事後保全**：損傷が深刻化した後に、大規模な修繕等を実施

【路面陥没】

対策

【（例）RC 床版の打換え】

■**予防保全**：損傷が軽微なうちに、修繕等を実施

＜事例 1：コンクリート床版の場合＞

【床版ひびわれ】

対策

【炭素繊維シートの貼り付け】

＜事例 2：鋼製桁の場合＞

【塗装の防食機能の劣化・腐食】

対策

【塗装の塗り替え】

（2）日常管理における予防保全

日常管理を怠ると劣化や損傷が早く進行します。
このため、日常管理を十分に行うことが劣化の進行、損傷の発生を抑制でき、予防保全、長寿命化のカギとなります。

■日常管理における**予防保全**：定期的な清掃等を実施

【排水桝の詰まり】

対策

【排水桝清掃】

【土砂堆積】

対策

【土砂撤去＋（塗り替え塗装）】

効率的かつ効果的な維持管理を行うために、定期点検から補修工事までのマネジメントを以下に示す流れで行います。

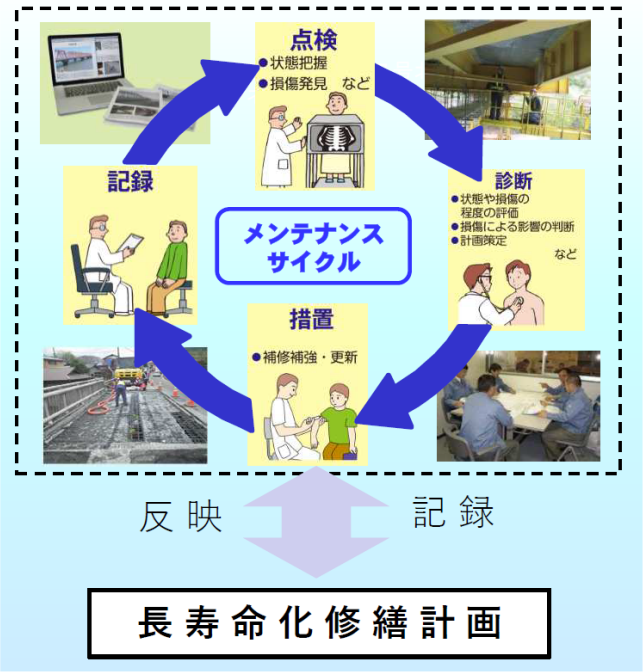

4.　長寿命化修繕計画の基本方針

（1）長寿命化修繕計画の基本方針

- 関東地方整備局が管理する 3,518 橋の道路橋について長寿命化修繕計画を策定し、予防保全型の管理へ転換することにより、管理橋梁の長寿命化を図ります。
- 長寿命化修繕計画に基づき、計画的に対策を行うことにより、ライフサイクルコストの縮減・維持管理費用の平準化を図ります。
- 計画的に、定期点検を行い、新たに対策の必要な損傷を発見し対応をするため、長寿命化修繕計画は、最新の点検結果等に基づき毎年度更新します。

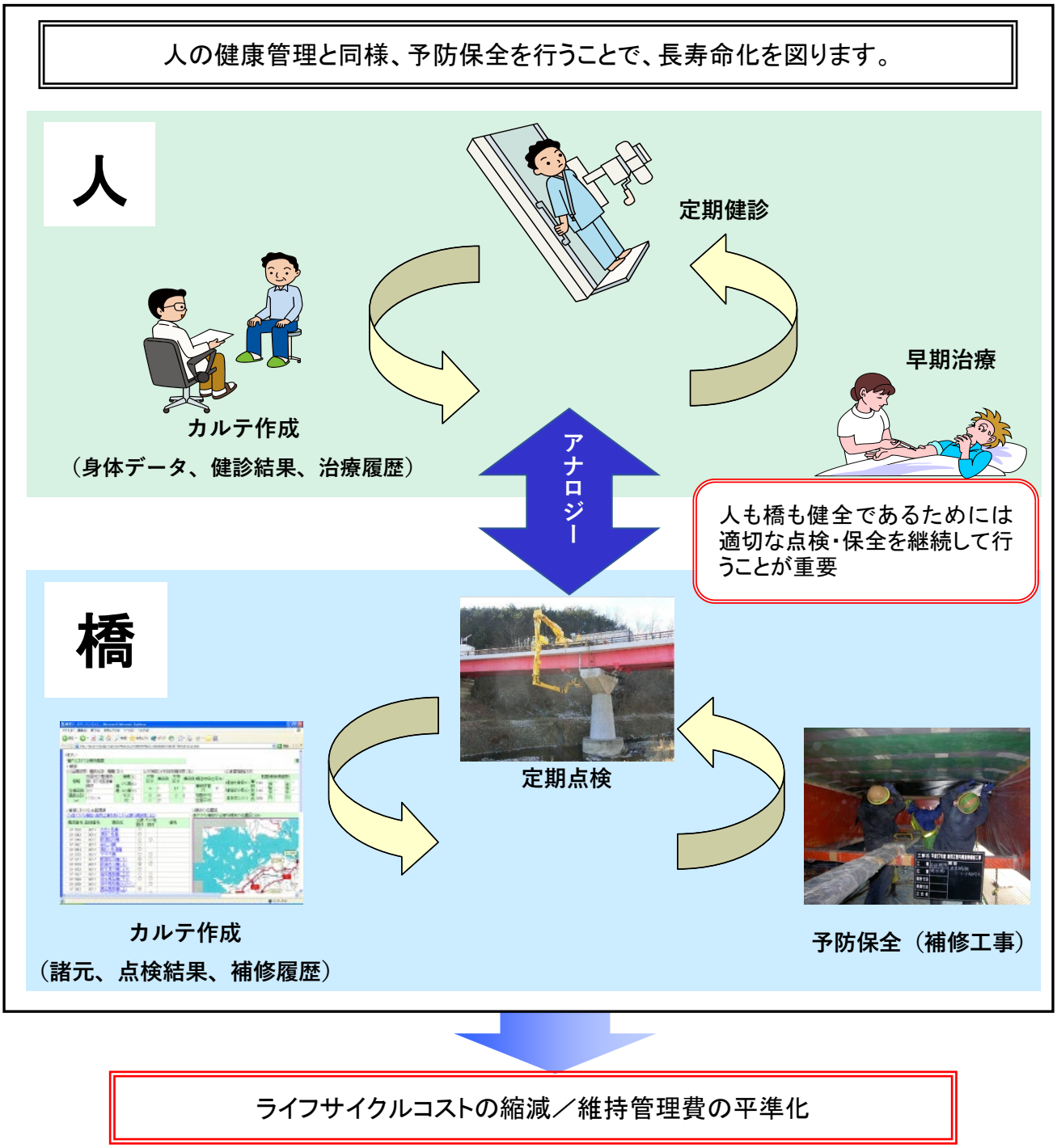

（2）対策の実施方針

対策の優先順位は、橋梁の損傷の程度（損傷発生部材・部位、対策区分、進行度合等）、橋梁の重要度（緊急輸送道路、迂回路の有無等）、利用者・第三者への影響等を考慮して決定します。

特に、利用者・第三者に対する安全性に影響を及ぼす部材・部位の損傷については、優先的に対策を実施します。

なお、すでに高齢化し、損傷が著しく、予防保全の効果が見込めない橋梁については、計画的に、順次、架替えを実施していきます。

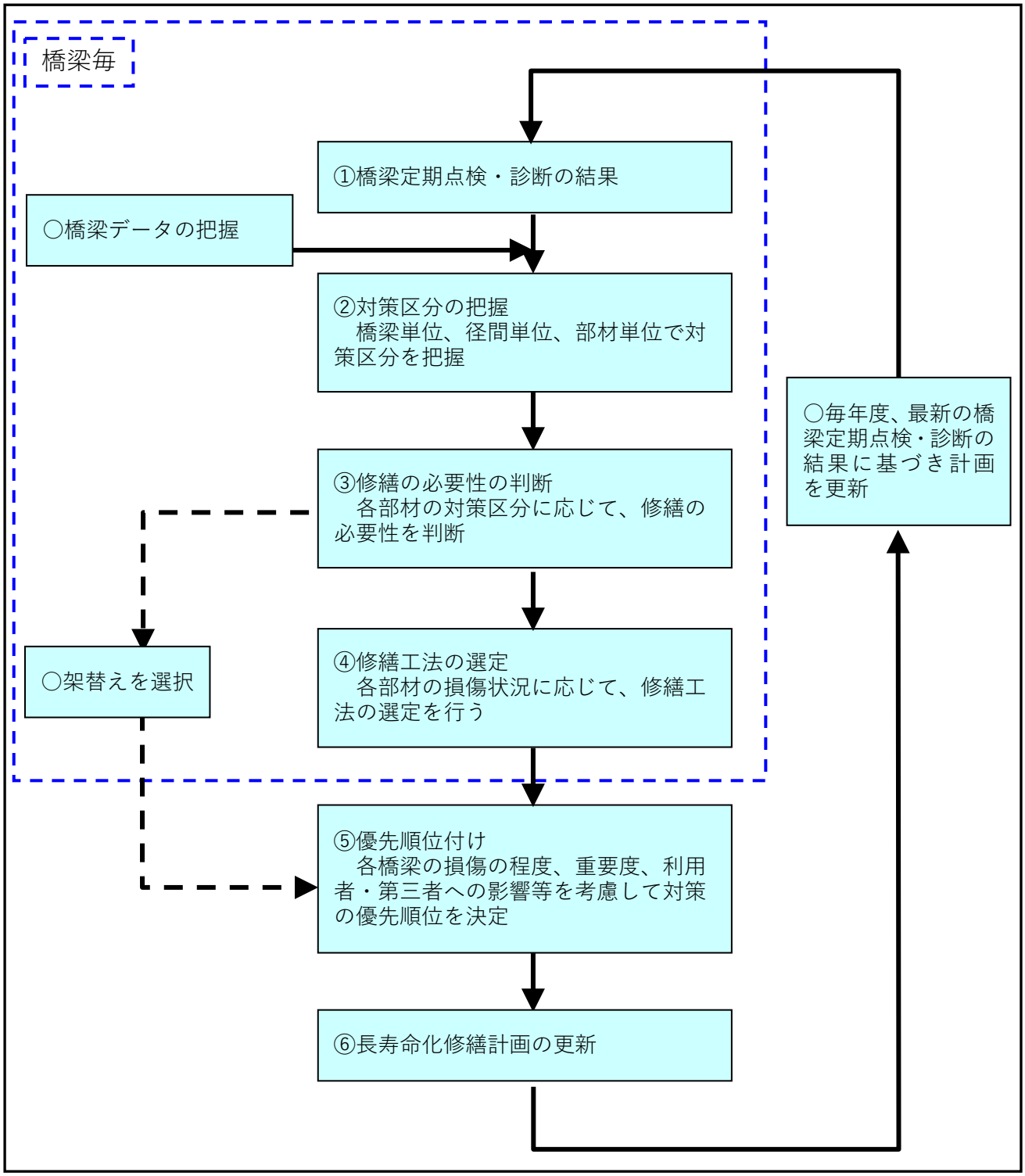

（3）予防保全の効果

～長寿命化によるライフサイクルコスト縮減～

長寿命化修繕計画に基づき、対策を計画的に行うことにより、橋梁の長寿命化を図り、ライフサイクルコストの縮減ができます。

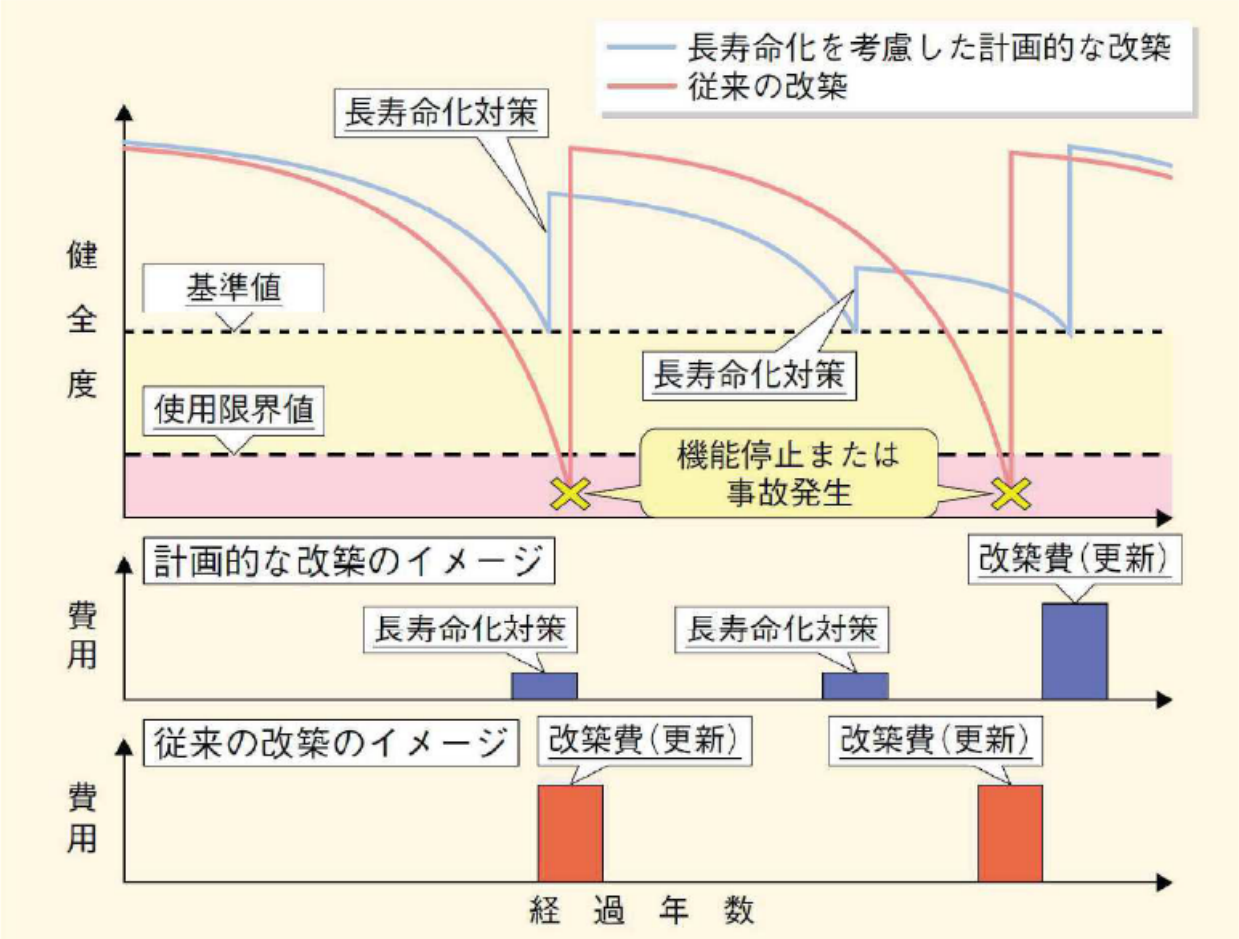

＜参考＞橋梁の一般的な損傷及び対策事例について

①栗木沢橋（長野県塩尻市） 鋼橋 1989 年(平成元年)完成 供用年数 34 年 国道 20 号

塗装の劣化による
桁の腐食のための塗装塗替え



対策前
（塗装の劣化）

対策後
（塗装塗替え）

②栗原高架橋（神奈川県座間市）PC橋 1973 年(昭和 48 年)完成 供用年数 50 年 国道 246 号

経年劣化による
コンクリートの剥離・鉄筋露出

対策前
（コンクリートの剥離・鉄筋露出）

対策後
（断面修復＋
剥落防止のための表面被覆）

③庶子陸橋（神奈川県足柄上郡松田町）RC橋 1967 年(昭和 42 年) 完成 供用年数 56 年 国道 246 号

漏水等による支承の損傷

対策前
（漏水等による支承の腐食）

対策後
（ゴム支承への更新＋
漏水対策のための伸縮装置更新）

＜参考＞橋梁の三大損傷における損傷及び対策事例について

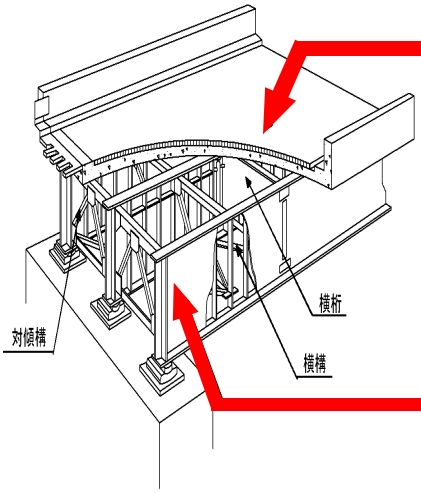

RC床版の疲労

床版下面を
炭素繊維シートにより補強

主桁の疲労亀裂

あて板による補強

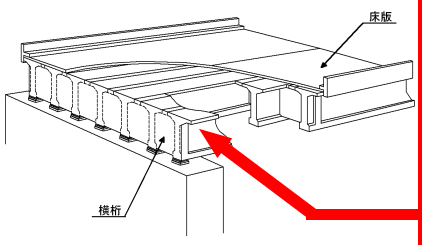

塩害による PC ケーブル・鉄筋の
腐食、主桁コンクリートの剥落

主桁に電気防食を実施

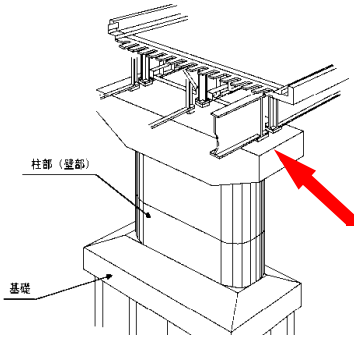

アルカリ骨材反応

橋脚梁部を
PC ケーブルにより補強

※「橋梁の三大損傷」とは、「疲労」「塩害」「アルカリ骨材反応」を指し、損傷が進行し、橋梁の供用安全性に影響を及ぼす可能性のある劣化要因です。

＜参考＞橋梁数の数え方

＜橋梁箇所数＞

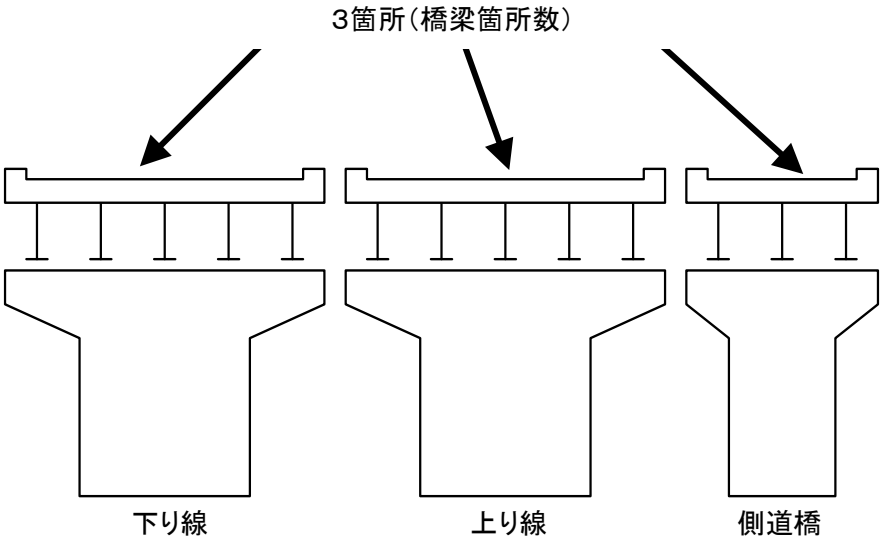

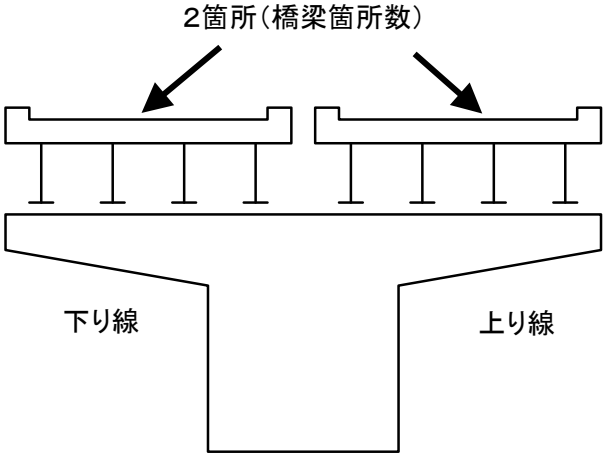

・橋梁箇所数：上下線等分離している場合、それぞれの架設年が異なる場合があるため、
上部工単位でカウント。

（参考）

長寿命化修繕計画

個別橋梁リスト

注）本表は概略のものであり、社会情勢の変化、財政状況や橋梁の健全度の変化等を考慮し、適宜、計画の見直しを行うこととしております。

注）本表は概略のものであり、社会情勢の変化、財政状況や橋梁の健全度の変化等を考慮し、適宜、計画の見直しを行うこととしております。

施設名		路線名	架設年度	橋長（m）	幅員（m）	管理事務所	都道府県名	市区町村名	点検結果		点検・修繕計画 ○点検計画 ●修繕計画					修繕内容
道路橋名	（ﾌﾘｶﾞﾅ）								点検年度	判定区分	2021	2022	2023	2024	2025	
[redacted]																
長岡跨道橋	(ﾅｶﾞｵｶｺｰﾄﾞｳｷｮｳ)	国道6号	1966	57.2	7.8	常陸河川国道事務所	茨城県	茨城町	2020	Ⅲ					○●	桁塗装　桁補修（補強）
桜橋	(ｻｸﾗﾊﾞｼ)	国道6号	1973	123.6	21.8	常陸河川国道事務所	茨城県	水戸市	2022	Ⅲ	●	○	●			桁塗装　桁補修（補強）　床版補修（補強）　床版防水　その他補修
早戸川橋(下り)	(ﾊﾔﾄｶﾜﾊﾞｼ(ｸﾀﾞﾘ)	国道6号	1972	60	10	常陸河川国道事務所	茨城県	ひたちなか市	2018	Ⅱ			○			
早戸川橋(上り)	(ﾊﾔﾄｶﾜﾊﾞｼ(ﾉﾎﾞﾘ)	国道6号	1973	60	10	常陸河川国道事務所	茨城県	ひたちなか市	2018	Ⅱ			○			
枝川跨道橋(下り)	(ｴﾀﾞｶﾜｺｰﾄﾞｳｷｮｳ(ｸﾀﾞﾘ))	国道6号	1972	27.7	9.7	常陸河川国道事務所	茨城県	ひたちなか市	2022	Ⅱ		○				
枝川跨道橋(上り)	(ｴﾀﾞｶﾜｺｰﾄﾞｳｷｮｳ(ﾉﾎﾞﾘ))	国道6号	1972	27.7	9.2	常陸河川国道事務所	茨城県	ひたちなか市	2022	Ⅲ		○	●			桁補修（補強）　支承部補修（取替）　その他補修
井天橋(下り)	(ﾍﾞﾝﾃﾝﾊﾞｼ(ｸﾀﾞﾘ))	国道6号	1974	22	11.3	常陸河川国道事務所	茨城県	ひたちなか市	2020	Ⅱ			●		○	桁補修（補強）　その他補修
井天橋(上り)	(ﾍﾞﾝﾃﾝﾊﾞｼ(ﾉﾎﾞﾘ))	国道6号	1974	22	11.3	常陸河川国道事務所	茨城県	ひたちなか市	2020	Ⅱ			●		○	桁補修（補強）　その他補修
柳堤橋	(ﾘｭｳﾃｲﾊﾞｼ)	国道51号	1970	51.3	19.7	常陸河川国道事務所	茨城県	水戸市	2022	Ⅱ		○				
櫛町大橋	(ｸｼﾏﾁｵｵﾊﾞｼ)	国道51号	1970	242.8	12.3	常陸河川国道事務所	茨城県	水戸市	2022	Ⅲ	●	○		●	●	桁塗装　下部工補修（補強）　伸縮装置補修（取替）　その他補修
櫛町小橋	(ｸｼﾏﾁｺﾊﾞｼ)	国道51号	1970	16.5	12.3	常陸河川国道事務所	茨城県	水戸市	2022	Ⅱ		○				
大塚高架橋(上り)	(ｵｵﾂｶｺｳｶｷｮｳ(ﾉﾎﾞﾘ))	国道50号水戸BP	1987	710	11.1	常陸河川国道事務所	茨城県	水戸市	2022	Ⅱ				○		
大塚高架橋(下り)	(ｵｵﾂｶｺｳｶｷｮｳ(ｸﾀﾞﾘ))	国道50号水戸BP	1989	710	10.7	常陸河川国道事務所	茨城県	水戸市	2022	Ⅱ				○		
大塚高架橋(上りランプ)	(ｵｵﾂｶｺｳｶｷｮｳ(ﾉﾎﾞﾘﾗﾝﾌﾟ))	国道50号水戸BP	1988	139	8.7	常陸河川国道事務所	茨城県	水戸市	2022	Ⅱ		○				
大塚高架橋下りランプ	(ｵｵﾂｶｺｳｶｷｮｳｸﾀﾞﾘﾗﾝﾌﾟ)	国道50号	1989	148	5.5	常陸河川国道事務所	茨城県	水戸市	2021	Ⅰ	○					
防前橋	(ﾎﾞｳﾏｴﾊﾞｼ)	国道6号	1990	70	6.3	常陸河川国道事務所	茨城県	茨城町	2021	Ⅱ	○					
奥谷橋	(ｵｸﾔﾊﾞｼ)	国道6号	1988	23.6	8.8	常陸河川国道事務所	茨城県	茨城町	2021	Ⅰ	○					
新高橋	(ｼﾝﾀｶﾊﾞｼ)	国道6号	1988	543	11	常陸河川国道事務所	茨城県	茨城町	2018	Ⅱ			○			
長岡坂下橋(下り)	(ﾅｶﾞｵｶｻｶｼﾀﾊﾞｼ(ｸﾀﾞﾘ))	国道6号	1988	21.1	8.8	常陸河川国道事務所	茨城県	茨城町	2021	Ⅰ	○					
長岡坂下橋(上り)	(ﾅｶﾞｵｶｻｶｼﾀﾊﾞｼ(ﾉﾎﾞﾘ)	国道6号	1988	21.1	8.8	常陸河川国道事務所	茨城県	茨城町	2021	Ⅰ	○					
茨城東ＩＣ橋	(ｲﾊﾞﾗｷﾋｶﾞｼICｷｮｳ)	国道6号	1999	36.8	14.5	常陸河川国道事務所	茨城県	茨城町	2020	Ⅰ					○	
石川川橋	(ｲｼｶﾜｶﾜﾊﾞｼ)	国道6号	2000	17	37.2	常陸河川国道事務所	茨城県	水戸市	2020	Ⅰ					○	
桜ヶ丘橋	(ｻｸﾗｶﾞｵｶﾊﾞｼ)	国道6号	1989	33	6	常陸河川国道事務所	茨城県	茨城町	2021	Ⅱ	○					
信戸橋	(ﾉﾌﾞﾄﾊﾞｼ)	国道6号	1987	30.5	4	常陸河川国道事務所	茨城県	茨城町	2021	Ⅰ	○					
小鶴第一陸橋	(ｺﾂﾙﾀﾞｲｲﾁﾘｯｷｮｳ)	国道6号	1990	43.8	9.5	常陸河川国道事務所	茨城県	茨城町	2020	Ⅰ					○	
小鶴第二陸橋	(ｺﾂﾙﾀﾞｲﾆﾘｯｷｮｳ)	国道6号	1987	55	4	常陸河川国道事務所	茨城県	茨城町	2021	Ⅰ	○					
岡沼前川橋	(ｵｶﾇﾏﾏｴｶﾜﾊﾞｼ)	国道6号	1987	214.3	11	常陸河川国道事務所	茨城県	茨城町	2020	Ⅱ					○	
備前堀橋(下り)	(ﾋﾞﾋﾞﾝﾎﾞﾘﾊﾞｼ(ｸﾀﾞﾘ)	国道6号	1967	14.6	8	常陸河川国道事務所	茨城県	水戸市	2021	Ⅱ	○					
備前堀橋(上り)	(ﾋﾞﾋﾞﾝﾎﾞﾘﾊﾞｼ(ﾉﾎﾞﾘ)	国道6号	1967	14.6	8	常陸河川国道事務所	茨城県	水戸市	2021	Ⅱ	○					
2(5号橋)下側道橋	(ﾆ(ｺﾞｺﾞｳﾊｼ)ｸﾀﾞﾘｿｸﾄﾞｳｷｮｳ)	国道6号	1966	7.2	3	常陸河川国道事務所	茨城県	水戸市	2018	Ⅱ			○			
3(5号橋)上側道橋	(ｻﾝ(ｺﾞｺﾞｳﾊｼ)ﾉﾎﾞﾘｿｸﾄﾞｳｷｮｳ)	国道6号	1966	7.2	3	常陸河川国道事務所	茨城県	水戸市	2021	Ⅰ	○					
水浜橋(下り)	(ｽｲﾋﾝﾊﾞｼ(ｸﾀﾞﾘ)	国道6号	1967	11.4	8	常陸河川国道事務所	茨城県	水戸市	2018	Ⅱ			○			
水浜橋（上り）	(ｽｲﾋﾝﾊﾞｼ(ﾉﾎﾞﾘ)	国道6号	1967	11.4	8	常陸河川国道事務所	茨城県	水戸市	2018	Ⅱ			○			
輝溪橋	(ｷｶﾝﾊﾞｼ)	国道6号	1966	8.7	67.2	常陸河川国道事務所	茨城県	水戸市	2018	Ⅱ			○			
渋井跨道橋(下り)	(ｼﾌﾞｲｺｰﾄﾞｳｷｮｳ(ｸﾀﾞﾘ))	国道6号	1969	35.2	9.5	常陸河川国道事務所	茨城県	水戸市	2022	Ⅲ	●	○●	○●			桁補修（補強）　その他補修
渋井跨道橋(上り)	(ｼﾌﾞｲｺｰﾄﾞｳｷｮｳ(ﾉﾎﾞﾘ))	国道6号	1969	35.2	9.5	常陸河川国道事務所	茨城県	水戸市	2022	Ⅲ	●	○●	○●			桁補修（補強）　その他補修
桜川橋(上り)	(ｻｸﾗｶﾞﾜﾊﾞｼ(ﾉﾎﾞﾘ)	国道50号	1983	261.2	8.3	常陸河川国道事務所	茨城県	水戸市	2018	Ⅱ			○			
桜川橋(下り)	(ｻｸﾗｶﾞﾜﾊﾞｼ(ｸﾀﾞﾘ)	国道50号	1987	253.8	8.3	常陸河川国道事務所	茨城県	水戸市	2018	Ⅱ			○			
河和田高架橋(上り)	(ｶﾜﾜﾀﾞｺｳｶｷｮｳ(ﾉﾎﾞﾘ))	国道50号	1990	372	8.3	常陸河川国道事務所	茨城県	水戸市	2021	Ⅲ	○	●	●			桁補修（補強）　床版補修（補強）　その他補修
河和田高架橋(下り)	(ｶﾜﾜﾀﾞｺｳｶｷｮｳ(ｸﾀﾞﾘ))	国道50号	1990	372	8.3	常陸河川国道事務所	茨城県	水戸市	2021	Ⅲ	○	●	●			桁補修（補強）　床版補修（補強）　その他補修
逆川橋(上り)	(ｻｶｻｶﾞﾜﾊﾞｼ(ﾉﾎﾞﾘ)	国道50号	1984	107	8	常陸河川国道事務所	茨城県	水戸市	2019	Ⅱ				○		
逆川橋(下り)	(ｻｶｻｶﾞﾜﾊﾞｼ(ｸﾀﾞﾘ)	国道50号	1984	93	8	常陸河川国道事務所	茨城県	水戸市	2019	Ⅱ				○		
米沢高架橋(上り)	(ﾖﾈｻﾞﾜｺｳｶｷｮｳ(ﾉﾎﾞﾘ))	国道50号	1989	482.5	9.5	常陸河川国道事務所	茨城県	水戸市	2019	Ⅲ				○		床版補修（補強）　伸縮装置補修（取替）
米沢高架橋(下り)	(ﾖﾈｻﾞﾜｺｳｶｷｮｳ(ｸﾀﾞﾘ))	国道50号	1989	482.5	9.4	常陸河川国道事務所	茨城県	水戸市	2019	Ⅲ				○		床版補修（補強）　伸縮装置補修（取替）
石川橋	(ｲｼｶﾜﾊﾞｼ)	国道50号現道	1963	5.8	12.6	常陸河川国道事務所	茨城県	水戸市	2018	Ⅲ			○			下部工補修（補強）　その他補修
大洗跨道橋	(ｵｵｱﾗｲｺｰﾄﾞｳｷｮｳ)	国道51号	1971	55.7	4	常陸河川国道事務所	茨城県	大洗町	2018	Ⅲ		●	○●			桁補修（補強）　その他補修
岡沼川橋(下り)	(ｵｶﾇﾏｶﾞﾜﾊﾞｼ(ｸﾀﾞﾘ)	国道51号	1970	143.9	10.5	常陸河川国道事務所	茨城県	大洗町	2021	Ⅲ	○					桁補修（補強）　支承部補修（取替）
岡沼川橋(上り)	(ｵｶﾇﾏｶﾞﾜﾊﾞｼ(ﾉﾎﾞﾘ)	国道51号	1996	143.9	10.5	常陸河川国道事務所	茨城県	大洗町	2021	Ⅲ	○					桁補修（補強）　その他補修
大貫インター橋(上り)	(ｵｵﾇｷｲﾝﾀｰﾊﾞｼ(ﾉﾎﾞﾘ))	国道51号	1987	19.6	8	常陸河川国道事務所	茨城県	大洗町	2020	Ⅱ					○	
大貫インター橋(下り)	(ｵｵﾇｷｲﾝﾀｰﾊﾞｼ(ｸﾀﾞﾘ))	国道51号	1987	19.6	8	常陸河川国道事務所	茨城県	大洗町	2020	Ⅱ					○	
輝溪橋	(ｷｶﾝﾊﾞｼ)	国道51号	1940	13.6	11.8	常陸河川国道事務所	茨城県	水戸市	2018	Ⅱ			○			
伊奈橋	(ｲﾅﾊﾞｼ)	国道51号	1965	13.5	20	常陸河川国道事務所	茨城県	水戸市	2020	Ⅰ					○	
大足坊橋(上り)	(ﾀﾞｲﾀﾞﾗﾎﾞｳﾊﾞｼ(ﾉﾎﾞﾘ)	国道50号	1996	29.6	12.5	常陸河川国道事務所	茨城県	水戸市	2019	Ⅰ				○		
大足坊橋(下り)	(ﾀﾞｲﾀﾞﾗﾎﾞｳﾊﾞｼ(ｸﾀﾞﾘ)	国道50号	1996	29.6	12.5	常陸河川国道事務所	茨城県	水戸市	2019	Ⅰ				○		
新田川橋	(ｼﾝﾀｶﾞﾜﾊﾞｼ)	国道50号現道	1955	42.4	7	常陸河川国道事務所	茨城県	鉾城市	2020	Ⅲ			●		○	桁補修（補強）
桜川橋	(ｻｸﾗｶﾞﾜﾊﾞｼ)	国道50号	1980	23.5	11	常陸河川国道事務所	茨城県	桜川市	2018	Ⅲ			○●			桁補修（補強）
福原第二跨道橋	(ﾌｸﾊﾗﾀﾞｲﾆｺｰﾄﾞｳｷｮｳ)	国道50号	1969	20.7	11	常陸河川国道事務所	茨城県	笠間市	2020	Ⅱ					○	
新石井橋	(ｼﾝｲｼﾝﾊﾞｼ)	国道50号	1972	25.8	20.7	常陸河川国道事務所	茨城県	笠間市	2022	Ⅱ		○				
赤坂橋	(ｱｶｻｶﾊﾞｼ)	国道50号	1971	28.3	20.4	常陸河川国道事務所	茨城県	笠間市	2022	Ⅱ		○				
赤坂橋側道橋(下り)	(ｱｶｻｶﾊﾞｼｿｸﾄﾞｳｷｮｳ(ｸﾀﾞﾘ))	国道50号	2005	22	3.6	常陸河川国道事務所	茨城県	笠間市	2022	Ⅰ		○				
赤坂橋側道橋(上り)	(ｱｶｻｶﾊﾞｼｿｸﾄﾞｳｷｮｳ(ﾉﾎﾞﾘ))	国道50号	2005	24.1	3.6	常陸河川国道事務所	茨城県	笠間市	2022	Ⅱ		○				
相生橋	(ｱｲｵｲﾊﾞｼ)	国道50号	1971	33.9	19.3	常陸河川国道事務所	茨城県	笠間市	2018	Ⅲ			○●			床版補修（補強）
笠間跨道橋	(ｶｻﾏｺｰﾄﾞｳｷｮｳ)	国道50号	1967	22.8	11.8	常陸河川国道事務所	茨城県	笠間市	2022	Ⅲ		○●	●			桁補修（補強）　床版補修（補強）　床版防水　伸縮装置補修（取替）　その他補修
立野橋(上り)	(ﾀﾃﾉﾊﾞｼ(ﾉﾎﾞﾘ)	国道50号	1979	48.8	14.9	常陸河川国道事務所	茨城県	桜川市	2018	Ⅱ			○			
若宮橋(上り)	(ﾜｶﾐﾔﾊﾞｼ(ﾉﾎﾞﾘ))	国道50号	1980	37.8	12.6	常陸河川国道事務所	茨城県	桜川市	2022	Ⅱ		○				
1号橋	(ｲﾁｺﾞｳﾊﾞｼ)	国道50号	1965	9	11.3	常陸河川国道事務所	茨城県	筑西市	2019	Ⅰ				○		
２号橋	(2ｺﾞｳﾊﾞｼ)	国道50号	1966	3.8	11.2	常陸河川国道事務所	茨城県	筑西市	2020	Ⅱ					○	
3号橋	(ｻﾝｺﾞｳﾊﾞｼ)	国道50号	1966	3.6	10.8	常陸河川国道事務所	茨城県	筑西市	2021	Ⅰ	○					
下館跨線橋	(ｼﾓﾀﾞﾃｺｾﾝｷｮｳ)	国道50号	1966	43.4	9.5	常陸河川国道事務所	茨城県	筑西市	2018	Ⅲ						
2号溝橋	(ﾆｺﾞｳﾐｿﾞﾊﾞｼ)	国道50号	1965	5.7	14.2	常陸河川国道事務所	茨城県	筑西市	2021	Ⅰ	○					
4号溝橋	(ｼﾖﾝｺﾞｳﾐｿﾞﾊﾞｼ)	国道50号	1965	3.4	14.5	常陸河川国道事務所	茨城県	筑西市	2021	Ⅰ	○					
5号溝橋	(ｺﾞｺﾞｳﾐｿﾞﾊﾞｼ)	国道50号	1965	2.6	15.3	常陸河川国道事務所	茨城県	筑西市	2021	Ⅱ	○					
久地楽橋	(ｸｼﾞﾗﾊﾞｼ)	国道50号	1985	3.7	9.5	常陸河川国道事務所	茨城県	筑西市	2018	Ⅱ			○			
弥蔵橋(上り)	(ﾔｿﾞｳﾊﾞｼ(ﾉﾎﾞﾘ))	国道50号	2007	21.8	11.8	常陸河川国道事務所	茨城県	桜川市	2019	Ⅰ				○		
弥蔵橋(下り)	(ﾔｿﾞｳﾊﾞｼ(ｸﾀﾞﾘ))	国道50号	2007	21.8	12.5	常陸河川国道事務所	茨城県	桜川市	2019	Ⅰ				○		

注）本表は概略のものであり、社会情勢の変化、財政状況や橋梁の健全度の変化等を考慮し、適宜、計画の見直しを行うこととしております。

施設名		路線名	架設年度	橋長（m）	幅員（m）	管理事務所	都道府県名	市区町村名	点検結果		点検・修繕計画 ○点検計画 ●修繕計画					修繕内容
道路橋名	（ﾌﾘｶﾞﾅ）								点検年度	判定区分	2021	2022	2023	2024	2025	
[redacted]																
福原第一跨道橋	(ﾌｸﾊﾗﾀﾞｲｲﾁｺｰﾄﾞｳｷｮｳ)	国道50号	1968	9.4	11	常陸河川国道事務所	茨城県	笠間市	2020	Ⅲ					○	桁塗装　桁補修（補強）　支承部補修（取替）　伸縮装置補修（取替）
稲田沢川橋	(ｲﾅﾀﾞｻﾜｶﾜﾊﾞｼ)	国道50号	1962	5	10.4	常陸河川国道事務所	茨城県	笠間市	2019	Ⅲ				○		桁補修（補強）　その他補修
田川橋(下り)	(ﾀｶﾞﾜﾊﾞｼ(ｸﾀﾞﾘ))	国道50号	1996	47.4	14	常陸河川国道事務所	茨城県	結城市	2019	Ⅲ				○		支承部補修（取替）　その他補修
結城橋（上り）	(ﾕｳｷﾊﾞｼ(ﾉﾎﾞﾘ))	国道50号	1997	14.6	15	常陸河川国道事務所	茨城県	結城市	2019	Ⅰ				○		
結城橋（下り）	(ﾕｳｷﾊﾞｼ(ｸﾀﾞﾘ))	国道50号	1997	14.6	15	常陸河川国道事務所	茨城県	結城市	2019	Ⅰ				○		
五行川橋(中館さくら大橋)	(ｺﾞｷﾞｮｳｶﾜﾊﾞｼ(ﾅｶﾀﾞﾃｻｸﾗｵｵﾊﾞｼ))	国道50号下館BP	1996	99.8	12.7	常陸河川国道事務所	茨城県	筑西市	2022	Ⅱ		○				
岡芹高架橋(本線上り)	(ｵｶｾﾘｺｳｶｷｮｳ(ﾎﾝｾﾝﾉﾎﾞﾘ))	国道50号	1996	205.2	14.8	常陸河川国道事務所	茨城県	筑西市	2019	Ⅱ				○		
岡芹高架橋(本線下り)	(ｵｶｾﾘｺｳｶｷｮｳ(ﾎﾝｾﾝｸﾀﾞﾘ))	国道50号	1996	134.4	17.1	常陸河川国道事務所	茨城県	筑西市	2019	Ⅱ				○		
岡芹高架橋(ランプ上り)	(ｵｶｾﾘｺｳｶｷｮｳ(ﾗﾝﾌﾟﾉﾎﾞﾘ))	国道50号	1996	70.8	9	常陸河川国道事務所	茨城県	筑西市	2019	Ⅱ				○		
岡芹高架橋(ランプ下り)	(ｵｶｾﾘｺｳｶｷｮｳ(ﾗﾝﾌﾟｸﾀﾞﾘ))	国道50号	1996	71	9	常陸河川国道事務所	茨城県	筑西市	2019	Ⅱ				○		
大利根橋(下り)	(ｵｵﾄﾈﾊﾞｼ(ｸﾀﾞﾘ)	国道6号	1972	1244.7	10	常陸河川国道事務所	千葉県	我孫子市	2021	Ⅳ	○●	●	●	●	●	桁塗装　桁補修（補強）　床版補修（補強）　支承部補修（取替）　伸縮装置補修（取替）
大利根橋(上り)	(ｵｵﾄﾈﾊﾞｼ(ﾉﾎﾞﾘ))	国道6号	1974	1239.5	10	常陸河川国道事務所	千葉県	我孫子市	2021	Ⅲ	○●					桁塗装　桁補修（補強）　床版補修（補強）　支承部補修（取替）　伸縮装置補修（取替）
天の川橋	(ｱﾏﾉｶﾞﾜﾊﾞｼ)	国道6号	1958	30.8	9.7	常陸河川国道事務所	茨城県	かすみがうら市	2018	Ⅱ			○			
恋瀬橋	(ｺｲｾﾊﾞｼ)	国道6号	1999	138.8	15.5	常陸河川国道事務所	茨城県	石岡市	2021	Ⅰ	○					
石岡跨線橋	(ｲｼｵｶｺｾﾝｷｮｳ)	国道6号	1960	52.7	12.1	常陸河川国道事務所	茨城県	石岡市	2022	Ⅲ	●	○●	●	●		桁補修（補強）
園部橋	(ｿﾉﾍﾞﾊﾞｼ)	国道6号	1959	23.8	11	常陸河川国道事務所	茨城県	小美玉市	2021	Ⅱ	○					
巴橋	(ﾄﾓｴﾊﾞｼ)	国道6号	1956	25.5	9.7	常陸河川国道事務所	茨城県	小美玉市	2019	Ⅱ				○		
備前川橋(下り)	(ﾋﾞﾋﾞﾝｶﾞﾜﾊﾞｼ(ｸﾀﾞﾘ))	国道6号	1979	109.5	14.2	常陸河川国道事務所	茨城県	土浦市	2022	Ⅱ		○				
学園線跨道橋(下り)	(ｶﾞｸｴﾝｾﾝｺｰﾄﾞｳｷｮｳ(ｸﾀﾞﾘ))	国道6号	1980	38.9	9.6	常陸河川国道事務所	茨城県	土浦市	2022	Ⅱ		○				
桜川橋(下り)	(ｻｸﾗｶﾞﾜﾊﾞｼ(ｸﾀﾞﾘ))	国道6号	1980	170.2	12.2	常陸河川国道事務所	茨城県	土浦市	2022	Ⅲ		○	●			桁補修（補強）　伸縮装置補修（取替）
小野線跨道橋（下り）	(ｵﾉｾﾝｺｰﾄﾞｳｷｮｳ(ｸﾀﾞﾘ))	国道6号	1979	22	8.8	常陸河川国道事務所	茨城県	土浦市	2020	Ⅱ					○	
筑波鉄道跨道橋（下り）	(ﾂｸﾊﾞﾃﾂﾄﾞｳｺｰﾄﾞｳｷｮｳ(ｸﾀﾞﾘ))	国道6号	1981	58	14.7	常陸河川国道事務所	茨城県	土浦市	2020	Ⅱ					○	
常名高架橋(下り)	(ﾋﾀﾅｺｳｶｷｮｳ(ｸﾀﾞﾘ))	国道6号	1981	972	8	常陸河川国道事務所	茨城県	土浦市	2018	Ⅱ			○			
牛久跨道橋	(ｳｼｸｺｰﾄﾞｳｷｮｳ)	国道6号	1984	21.6	16	常陸河川国道事務所	茨城県	牛久市	2018	Ⅰ			○			
小野川橋	(ｵﾉｶﾞﾜﾊﾞｼ)	国道6号	1999	25.6	16	常陸河川国道事務所	茨城県	牛久市	2019	Ⅱ				○		
小野川橋･Gランプ部	(ｵﾉｶﾞﾜﾊﾞｼｰｼﾞｰﾗﾝﾌﾟﾌﾞ)	国道6号牛久土浦BP	2003	28.3	11	常陸河川国道事務所	茨城県	つくば市	2019	Ⅱ				○		
新小浮気橋(上り)	(ｼﾝｺｳﾞｷﾊﾞｼ(ﾉﾎﾞﾘ)	国道6号	1993	25.2	18.3	常陸河川国道事務所	茨城県	取手市	2018	Ⅱ			○			
新小浮気橋(下り)	(ｼﾝｺｳﾞｷﾊﾞｼ(ｸﾀﾞﾘ)	国道6号	2001	25.2	19.3	常陸河川国道事務所	茨城県	取手市	2018	Ⅰ			○			
取手跨線橋	(ﾄﾘﾃﾞｺｾﾝｷｮｳ)	国道6号	1960	13.5	17.5	常陸河川国道事務所	茨城県	取手市	2018	Ⅱ			○			
酒詰橋	(ｻｶﾂﾞﾒﾊﾞｼ)	国道6号	1960	8	33.3	常陸河川国道事務所	茨城県	取手市	2022	Ⅰ		○				
字まうち橋	(ｱｻﾞﾏｳﾁｷｮｳ)	国道6号	1926	2	13.6	常陸河川国道事務所	茨城県	牛久市	2019	Ⅰ				○		
荒川沖橋	(ｱﾗｶﾞｶﾞｵｷｷｮｳ)	国道6号	1954	6.7	13	常陸河川国道事務所	茨城県	土浦市	2019	Ⅰ				○		
新東橋(本線下り)	(ｼﾝｱｽﾞﾏﾊﾞｼ(ﾎﾝｾﾝｸﾀﾞﾘ))	国道6号	1980	88.8	9.6	常陸河川国道事務所	茨城県	土浦市	2022	Ⅱ		○				
新東橋下りオンランプ	(ｼﾝｴｽﾞｼﾊﾞｼｸﾀﾞﾘｵﾝﾗﾝﾌﾟ)	国道6号	1981	36.3	5.5	常陸河川国道事務所	茨城県	土浦市	2018	Ⅱ			○			
新東橋上りオフランプ	(ｼﾝｴｽﾞｼﾊﾞｼﾉﾎﾞﾘｵﾌﾗﾝﾌﾟ)	国道6号	1981	36.5	5.5	常陸河川国道事務所	茨城県	土浦市	2018	Ⅱ			○			
桜川揚水路橋（下り）	(ｻｸﾗｶﾞﾜﾖｳｽｲﾛｷｮｳ(ｸﾀﾞﾘ))	国道6号	1978	10.7	8.5	常陸河川国道事務所	茨城県	土浦市	2020	Ⅱ					○	
桜川揚水路橋(上り)	(ｻｸﾗｶﾞﾜﾖｳｽｲﾛｷｮｳ(ﾉﾎﾞﾘ))	国道6号	1988	10.6	8	常陸河川国道事務所	茨城県	土浦市	2020	Ⅰ					○	
上高津高架橋(下り)	(ｶﾐﾀｶﾂｶｳｶｷｮｳ(ｸﾀﾞﾘ))	国道6号	2016	574.9	9	常陸河川国道事務所	茨城県	土浦市	2019	Ⅰ			○			
中貫跨道橋	(ﾅｶﾇｷｺｰﾄﾞｳｷｮｳ)	国道6号	1977	54	10.3	常陸河川国道事務所	茨城県	土浦市	2018	Ⅱ			○			
乙戸川橋(上り)	(ｵｯﾄｶﾞﾜﾊﾞｼ(ﾉﾎﾞﾘ))	国道6号牛久土浦BP	2006	18.2	12.5	常陸河川国道事務所	茨城県	土浦市	2019	Ⅰ				○		
花野井橋	(ﾊﾅﾉｲﾊﾞｼ)	国道6号	1959	14.2	11	常陸河川国道事務所	茨城県	小美玉市	2021	Ⅱ	○					
橋場美橋	(ﾊｼﾊﾞﾐﾊﾞｼ)	国道6号	1956	6	10	常陸河川国道事務所	茨城県	小美玉市	2021	Ⅰ	○					
境島橋(下り)	(ｻｶｲｼﾞﾏﾊﾞｼ(ｸﾀﾞﾘ))	国道51号	1989	19.4	9	常陸河川国道事務所	茨城県	稲敷市	2021	Ⅰ	○					
境島橋(上り)	(ｻｶｲｼﾞﾏﾊﾞｼ(ﾉﾎﾞﾘ))	国道51号	2000	19.4	12.5	常陸河川国道事務所	茨城県	稲敷市	2021	Ⅰ	○					
北利根橋	(ｷﾀﾄﾈﾊﾞｼ)	国道51号	1970	280.2	10	常陸河川国道事務所	茨城県	潮来市	2020	Ⅲ			●		○	桁塗装　床版補修（補強）　伸縮装置補修（取替）
神宮橋	(ｼﾞﾝｸﾞｳﾊﾞｼ)	国道51号現道	1960	950	7.7	常陸河川国道事務所	茨城県	潮来市	2022	Ⅲ		○				桁補修（補強）　下部工補修（補強）　伸縮装置補修（取替）
新神宮橋	(ｼﾝｼﾞﾝｸﾞｳﾊﾞｼ)	国道51号	2001	1075	11.8	常陸河川国道事務所	茨城県	潮来市	2021	Ⅲ	○					桁塗装　桁補修（補強）　下部工補修（補強）　伸縮装置補修（取替）
夜越川橋	(ﾖｺｺｼﾞﾄﾞｳﾊﾞｼ)	国道51号	1974	40	10.4	常陸河川国道事務所	茨城県	潮来市	2018	Ⅱ			○			
牛堀第一跨道橋(上り)	(ｳｼﾎﾞﾘﾀﾞｲｲﾁｺｰﾄﾞｳｷｮｳ(ﾉﾎﾞﾘ))	国道51号	1975	23.8	9	常陸河川国道事務所	茨城県	潮来市	2022	Ⅱ		○				
牛堀第一跨道橋(下り)	(ｳｼﾎﾞﾘﾀﾞｲｲﾁｺｰﾄﾞｳｷｮｳ(ｸﾀﾞﾘ))	国道51号	1975	23.8	9	常陸河川国道事務所	茨城県	潮来市	2022	Ⅱ		○				
新橋	(ｼﾝﾊﾞｼ)	国道51号	1959	5.5	8.7	常陸河川国道事務所	茨城県	潮来市	2021	Ⅱ	○					
雲州橋	(ﾓｰｸｽﾊﾞｼ)	国道51号現道	1958	3.8	14.2	常陸河川国道事務所	茨城県	潮来市	2019	Ⅰ				○		
榊橋（上り）	(ｻｶｷﾊﾞｼ(ﾉﾎﾞﾘ))	国道6号	1999	503.3	10.8	常陸河川国道事務所	茨城県	東海村	2020	Ⅱ					○	
榊橋(下り)	(ｻｶｷﾊﾞｼ(ｸﾀﾞﾘ))	国道6号	2006	510.8	10.7	常陸河川国道事務所	茨城県	東海村	2020	Ⅱ					○	
茂宮川橋	(ﾓﾐﾔｶﾞﾜﾊﾞｼ)	国道6号	1961	55.5	9.5	常陸河川国道事務所	茨城県	日立市	2018	Ⅲ			○		●	桁塗装　桁補修（補強）　伸縮装置補修（取替）
石名坂橋	(ｲｼﾅｻﾞｶﾊﾞｼ)	国道6号	1962	84.3	9	常陸河川国道事務所	茨城県	日立市	2021	Ⅲ	○●			●		桁補修（補強）　支承部補修（取替）
鮎川橋	(ｱﾕｶﾞﾜﾊﾞｼ)	国道6号	1959	22	9.5	常陸河川国道事務所	茨城県	日立市	2021	Ⅲ	○				●	桁補修（補強）
日立橋	(ﾋﾀﾁﾊﾞｼ)	国道6号	1927	16.8	7.6	常陸河川国道事務所	茨城県	日立市	2022	Ⅱ		○				
日立橋(上り拡幅)	(ﾋﾀﾁﾊﾞｼ(ﾉﾎﾞﾘｶｸﾌｸ))	国道6号	1963	16.8	7.9	常陸河川国道事務所	茨城県	日立市	2022	Ⅲ		○●	●			桁補修（補強）　床版補修（補強）　支承部補修（取替）　伸縮装置補修（取替）　その他補修
日立橋(下り拡幅)	(ﾋﾀﾁﾊﾞｼ(ｸﾀﾞﾘｶｸﾌｸ))	国道6号	1963	16.8	5.6	常陸河川国道事務所	茨城県	日立市	2022	Ⅲ		○●	●			桁補修（補強）　床版補修（補強）　支承部補修（取替）　伸縮装置補修（取替）　その他補修
小木津跨線橋	(ｵｷﾞﾂｺｾﾝｷｮｳ)	国道6号	1963	22.6	10.1	常陸河川国道事務所	茨城県	日立市	2022	Ⅱ		○				
小木津跨線橋側道橋(上り)	(ｵｷﾞﾂｺｾﾝｷｮｳｶﾜｶﾞﾜﾄﾞｳｷｮｳ(ﾉﾎﾞﾘ))	国道6号	2014	28	2.6	常陸河川国道事務所	茨城県	日立市	2022	Ⅰ		○				
東連津橋	(ﾄｳﾚﾝﾂﾊﾞｼ)	国道6号	1964	15.7	10.2	常陸河川国道事務所	茨城県	日立市	2021	Ⅰ	○					
梁津橋	(ﾔﾅﾂﾊﾞｼ)	国道6号	1964	36	10.1	常陸河川国道事務所	茨城県	日立市	2022	Ⅰ		○				
小石川橋	(ｺｲｼｶﾜﾊﾞｼ)	国道6号	1972	33.9	11.8	常陸河川国道事務所	茨城県	日立市	2022	Ⅱ		○				
稲村橋	(ｲﾅﾑﾗﾊﾞｼ)	国道6号	1950	36.6	8.4	常陸河川国道事務所	茨城県	高萩市	2020	Ⅱ					○	
羽根田橋	(ﾊﾈﾀﾞﾊﾞｼ)	国道6号	1957	16.9	10.8	常陸河川国道事務所	茨城県	高萩市	2018	Ⅱ			○			
他田橋	(ｼﾀﾀﾞﾊﾞｼ)	国道6号	1956	21.9	9.9	常陸河川国道事務所	茨城県	北茨城市	2022	Ⅱ		○				
沢尻川側道橋(上り)	(ｻﾜｼﾞﾘｶﾞﾜｸﾀﾞｳｷｮｳ(ﾉﾎﾞﾘ))	国道6号	2004	11.6	1.5	常陸河川国道事務所	茨城県	北茨城市	2019	Ⅲ			●	○		下部工補修（補強）　支承部補修（取替）　その他補修
大北橋	(ｵｵｷﾀﾊﾞｼ)	国道6号	1930	90.8	9.3	常陸河川国道事務所	茨城県	北茨城市	2018	Ⅱ			○			
双ツ島橋	(ﾌﾀﾂｼﾏﾊﾞｼ)	国道6号	1960	18	11.6	常陸河川国道事務所	茨城県	北茨城市	2022	Ⅱ		○				
細田橋	(ﾎｿﾀﾞﾊﾞｼ)	国道6号	1958	23	9.5	常陸河川国道事務所	茨城県	北茨城市	2020	Ⅲ			●		○●	桁補修（補強）　支承部補修（取替）
高橋	(ﾀｶﾊｼ)	国道6号	1959	5.2	12.5	常陸河川国道事務所	茨城県	日立市	2019	Ⅲ		●	●	○		下部工補修（補強）
下宿橋	(ｼﾀｼｭｸﾊﾞｼ)	国道6号	1959	5.2	12.7	常陸河川国道事務所	茨城県	日立市	2019	Ⅰ				○		
後沢橋	(ｳｼﾛｻﾜﾊﾞｼ)	国道6号	1940	6.5	18.5	常陸河川国道事務所	茨城県	日立市	2019	Ⅲ		●	●	○		支承部補修（取替）　その他補修

注）本表は概略のものであり、社会情勢の変化、財政状況や橋梁の健全度の変化等を考慮し、適宜、計画の見直しを行うこととしております。

施設名		路線名	架設年度	橋長（m）	幅員（m）	管理事務所	都道府県名	市区町村名	点検結果		点検・修繕計画 ○点検計画 ●修繕計画					修繕内容
道路橋名	（ﾌﾘｶﾞﾅ）								点検年度	判定区分	2021	2022	2023	2024	2025	
[redacted]																
日高陸橋	(ﾋﾀﾞｶﾘｯｷｮｳ)	国道6号	1962	13.6	11	常陸河川国道事務所	茨城県	日立市	2021	II	○					
*(無名橋)	(ﾎﾝﾖ(ﾑﾒｲｷｮｳ))	国道6号	1963	4.8	37.6	常陸河川国道事務所	茨城県	日立市	2020	I					○	
北宿橋	(ｷﾀｼｭｸﾊﾞｼ)	国道6号	1965	8.5	14.1	常陸河川国道事務所	茨城県	日立市	2021	II	○					
＊５（無名橋）	(ﾎﾝﾖﾗ(ﾑﾒｲｷｮｳ))	国道6号	1959	5	12.1	常陸河川国道事務所	茨城県	日立市	2020	II					○	
*6(無名橋)	(ﾎﾝﾖﾛｸ(ﾑﾒｲｷｮｳ))	国道6号	1959	5	13.1	常陸河川国道事務所	茨城県	日立市	2020	I					○	
玉川橋	(ﾀﾏｶﾞﾜﾊﾞｼ)	国道6号	1950	10.5	8.9	常陸河川国道事務所	茨城県	高萩市	2019	I				○		
谷川橋	(ﾀﾆｶﾞﾜﾊﾞｼ)	国道6号	1957	11.5	10	常陸河川国道事務所	茨城県	高萩市	2020	I					○	
沢尻橋	(ｻﾜｼﾞﾘﾊﾞｼ)	国道6号	1959	6	9.5	常陸河川国道事務所	茨城県	北茨城市	2021	II	○					
浪平橋	(ﾅﾐﾋﾗﾊｼ)	国道6号	1930	4	13.2	常陸河川国道事務所	茨城県	北茨城市	2020	II					○	
潮音橋	(ｼｵﾈﾊﾞｼ)	国道6号	1957	4.1	10.4	常陸河川国道事務所	茨城県	北茨城市	2020	I					○	
松林橋	(ﾏﾂﾊﾞﾔｼﾊﾞｼ)	国道6号	1956	3.9	11	常陸河川国道事務所	茨城県	北茨城市	2018	I			○			
仁井田橋	(ﾆｲﾀﾞﾊﾞｼ)	国道6号	1957	10.4	10	常陸河川国道事務所	茨城県	北茨城市	2020	II					○	
高井橋	(ﾀｶｲﾊﾞｼ)	国道6号	1957	5.3	7.3	常陸河川国道事務所	茨城県	北茨城市	2019	I				○		
本宮高架橋	(ﾓﾄﾐﾔｺｳｶｷｮｳ)	国道6号日立BP	2000	168	11.5	常陸河川国道事務所	茨城県	日立市	2022	II		○				
滑川高架橋	(ﾅﾒｶﾜｺｳｶｷｮｳ)	国道6号日立BP	2000	376.6	8.3	常陸河川国道事務所	茨城県	日立市	2020	II					○	
金沢橋	(ｶﾅｻﾞﾜﾊﾞｼ)	国道6号	1953	5.2	12.3	常陸河川国道事務所	茨城県	日立市	2020	II					○	
棚町小橋側道橋(上り)	(ﾀﾅﾏﾁｺﾊﾞｼｿｸｶﾞﾜｸｷｮｳ(ﾉﾎﾞﾘ))	国道51号	1982	41.5	2.5	常陸河川国道事務所	茨城県	水戸市	2022	II		○				
石川橋側道橋(上り)	(ｲｼｶﾜﾊﾞｼｿｸｶﾞﾜｸｷｮｳ(ﾉﾎﾞﾘ))	国道50号現道	1968	10	1.5	常陸河川国道事務所	茨城県	水戸市	2021	III	○●	●	●			桁塗装　桁補修（補強）　伸縮装置補修（取替）
石川橋側道橋(下り)	(ｲｼｶﾜﾊﾞｼｿｸｶﾞﾜｸｷｮｳ(ｸﾀﾞﾘ))	国道50号現道	1968	10	1.5	常陸河川国道事務所	茨城県	水戸市	2021	II	○					
新田川橋側道橋	(ｼﾝﾀｶﾞﾜﾊﾞｼｿｸｶﾞﾜｸｷｮｳ)	国道50号現道	1979	43.1	2	常陸河川国道事務所	茨城県	鉾城市	2020	II					○	
桜川橋側道橋(下り)	(ｻｸﾗｶﾞﾜﾊﾞｼｿｸｶﾞﾜｸｷｮｳ(ｸﾀﾞﾘ))	国道50号	1987	25.7	2	常陸河川国道事務所	茨城県	桜川市	2019	III			●	○		その他補修
1号橋側道橋(上り)	(ｲﾁｺﾞｳﾊﾞｼｿｸｶﾞﾜｸｷｮｳ(ﾉﾎﾞﾘ)	国道50号	1991	9	3	常陸河川国道事務所	茨城県	筑西市	2019	I				○		
1号橋側道橋(下り)	(ｲﾁｺﾞｳﾊﾞｼｿｸｶﾞﾜｸｷｮｳ(ｸﾀﾞﾘ)	国道50号	1991	8.4	2.4	常陸河川国道事務所	茨城県	筑西市	2019	I				○		
弥蔵橋側道橋(上り)	(ﾔｿﾞｳﾊﾞｼｿｸｶﾞﾜｸｷｮｳ(ﾉﾎﾞﾘ))	国道50号	2008	21.8	4	常陸河川国道事務所	茨城県	桜川市	2019	I				○		
弥蔵橋側道橋(下り)	(ﾔｿﾞｳﾊﾞｼｿｸｶﾞﾜｸｷｮｳ(ｸﾀﾞﾘ))	国道50号	2007	21.8	4	常陸河川国道事務所	茨城県	桜川市	2019	I				○		
天の川橋側道橋（下）	(ｱﾏﾉｶﾞﾜﾊﾞｼｿｸｶﾞﾜｳﾊﾞｼ(ｼﾀ)	国道6号	1986	31.5	4	常陸河川国道事務所	茨城県	かすみがうら市	2018	I			○			
天の川橋側道橋（上）	(ｱﾏﾉｶﾞﾜﾊﾞｼｿｸｶﾞﾜｳﾊﾞｼ(ｳｴ)	国道6号	1993	31.9	2	常陸河川国道事務所	茨城県	かすみがうら市	2018	II			○			
園部橋側道橋(下り)	(ｿﾉﾍﾞﾊﾞｼｿｸｶﾞﾜｸｷｮｳ(ｸﾀﾞﾘ))	国道6号	1984	23.7	2	常陸河川国道事務所	茨城県	小美玉市	2021	II	○					
園部橋側道橋(上り)	(ｿﾉﾍﾞﾊﾞｼｿｸｶﾞﾜｸｷｮｳ(ﾉﾎﾞﾘ))	国道6号	1995	24.4	3	常陸河川国道事務所	茨城県	小美玉市	2021	II	○					
巴橋側道橋（上り）	(ﾄﾓｴﾊﾞｼｿｸｶﾞﾜｸｷｮｳ(ﾉﾎﾞﾘ))	国道6号	1987	26.1	2	常陸河川国道事務所	茨城県	小美玉市	2019	II				○		
花野井橋側道橋（下り）	(ﾊﾅﾉｲﾊﾞｼｿｸｶﾞﾜｸｷｮｳ(ｸﾀﾞﾘ))	国道6号	1984	13.8	2	常陸河川国道事務所	茨城県	小美玉市	2020	I					○	
花野井橋側道橋（上り）	(ﾊﾅﾉｲﾊﾞｼｿｸｶﾞﾜｸｷｮｳ(ﾉﾎﾞﾘ))	国道6号	1995	14.8	3	常陸河川国道事務所	茨城県	小美玉市	2020	I					○	
鴨場美橋側道橋（下り）	(ﾊｼﾊﾞﾐﾊﾞｼｿｸｶﾞﾜｸｷｮｳ(ｸﾀﾞﾘ))	国道6号	1985	6.8	2	常陸河川国道事務所	茨城県	小美玉市	2019	II				○		
鴨場美橋側道橋（上り）	(ﾊｼﾊﾞﾐﾊﾞｼｿｸｶﾞﾜｸｷｮｳ(ﾉﾎﾞﾘ))	国道6号	1991	6.8	2	常陸河川国道事務所	茨城県	小美玉市	2019	II				○		
神宮橋側道橋(下り)	(ｼﾞﾝｸﾞｳﾊﾞｼｿｸｶﾞﾜｸｷｮｳ(ｸﾀﾞﾘ))	国道51号現道	1987	950	2.4	常陸河川国道事務所	茨城県	潮来市	2022	II		○				
鮎川橋側道橋(上り)	(ｱﾕｶﾜﾊﾞｼｿｸｶﾞﾜｸｷｮｳ(ﾉﾎﾞﾘ))	国道6号	1968	26.8	1.5	常陸河川国道事務所	茨城県	日立市	2021	I	○					
鮎川橋側道橋(下り)	(ｱﾕｶﾜﾊﾞｼｿｸｶﾞﾜｸｷｮｳ(ｸﾀﾞﾘ))	国道6号	1968	23.4	1.5	常陸河川国道事務所	茨城県	日立市	2021	II	○					
梁津橋側道橋(下り)	(ﾔﾅﾂﾊﾞｼｿｸｶﾞﾜｳﾊﾞｼ(ｸﾀﾞﾘ))	国道6号	1972	38	1.9	常陸河川国道事務所	茨城県	日立市	2022	II		○●	●			桁塗装　桁補修（補強）　床版防水　支承部補修（取替）　その他補修
稲村橋側道橋（下り）	(ｲﾅﾑﾗﾊﾞｼｿｸｶﾞﾜｸｷｮｳ(ｸﾀﾞﾘ))	国道6号	1982	41.6	2	常陸河川国道事務所	茨城県	高萩市	2020	III			●		○●	下部工補修（補強）
羽根田橋側道橋(上り)	(ﾊﾈﾀﾞﾊﾞｼｿｸｶﾞﾜｸｷｮｳ(ﾉﾎﾞﾘ)	国道6号	1991	18.9	2	常陸河川国道事務所	茨城県	高萩市	2019	II				○		
塩田橋橋側道橋(下り)	(ｼﾝﾀﾞﾊﾞｼｷｮｳｿｳｿｸﾞｿｸｷｮｳ(ｸﾀﾞﾘ))	国道6号	1982	22	2.4	常陸河川国道事務所	茨城県	北茨城市	2022	III		○●	●			桁塗装　桁補修（補強）　床版防水　支承部補修（取替）　その他補修
細田橋側道橋（下り）	(ﾎｿﾀﾞﾊﾞｼｿｸｶﾞﾜｸｷｮｳ(ｸﾀﾞﾘ))	国道6号	1994	34.5	2	常陸河川国道事務所	茨城県	北茨城市	2020	I					○	
細田橋側道橋（上り）	(ﾎｿﾀﾞﾊﾞｼｿｸｶﾞﾜｸｷｮｳ(ﾉﾎﾞﾘ))	国道6号	1974	25	2	常陸河川国道事務所	茨城県	北茨城市	2020	II					○	
玉川橋側道橋(上り)	(ﾀﾏｶﾞﾜﾊﾞｼｿｸｶﾞﾜｸｷｮｳ(ﾉﾎﾞﾘ)	国道6号	1985	18.3	2	常陸河川国道事務所	茨城県	高萩市	2019	II				○		
玉川橋側道橋(下り)	(ﾀﾏｶﾞﾜﾊﾞｼｿｸｶﾞﾜｸｷｮｳ(ｸﾀﾞﾘ)	国道6号	1985	18.3	2	常陸河川国道事務所	茨城県	高萩市	2019	II				○		
谷川橋側道橋（上り）	(ﾀﾆｶﾞﾜﾊﾞｼｿｸｶﾞﾜｸｷｮｳ(ﾉﾎﾞﾘ))	国道6号	1991	12.7	2	常陸河川国道事務所	茨城県	高萩市	2020	I					○	
仁井田橋側道橋	(ﾆｲﾀﾞﾊﾞｼｿｸｶﾞﾜｸｷｮｳ)	国道6号	1977	13.5	1.7	常陸河川国道事務所	茨城県	北茨城市	2020	II					○	
長岡中央橋	(ﾅｶﾞｵｶﾁｭｳｵｳﾊﾞｼ)	国道6号	1999	44.4	7.7	常陸河川国道事務所	茨城県	茨城町	2022	II		○				
茨城町東ＩＣＦランプ橋	(ｲﾊﾞﾗｷﾏﾁﾋｶﾞｼICFﾗﾝﾌﾟｷｮｳ)	国道6号	1999	40.4	8.4	常陸河川国道事務所	茨城県	茨城町	2022	II		○				
大夫落橋	(ﾀﾞｲﾌｵﾁﾊﾞｼ)	国道6号	1997	13	14	常陸河川国道事務所	茨城県	取手市	2021	I	○					
水戸大橋	(ﾐﾄｵｵﾊｼ)	国道6号	1971	482.5	21	常陸河川国道事務所	茨城県	水戸市	2020	III	●	●	●	●	○●	桁塗装　桁補修（補強）　支承部補修（取替）　伸縮装置補修（取替）
岩宮橋(下り)	(ｲﾜﾐﾔﾊﾞｼ(ｸﾀﾞﾘ))	国道50号	2003	37.8	13.5	常陸河川国道事務所	茨城県	桜川市	2022	II		○				
新常盤橋	(ｼﾝﾄｷﾜﾊﾞｼ)	国道50号	2003	278	11.8	常陸河川国道事務所	茨城県	筑西市	2021	II	○					
立野橋（下り）	(ﾀﾃﾉﾊﾞｼ(ｸﾀﾞﾘ)	国道50号	2002	48.8	16	常陸河川国道事務所	茨城県	桜川市	2018	I			○			
青柳橋	(ｱｵﾔｷﾞﾊﾞｼ)	国道50号	1980	43.8	12.6	常陸河川国道事務所	茨城県	桜川市	2022	II		○				
新川島橋高架橋（右岸）	(ｼﾝｶﾜｼﾏﾊﾞｼｺｳｶｷｮｳ(ｳｶﾞﾝ))	国道50号	1984	219.9	13.3	常陸河川国道事務所	茨城県	筑西市	2018	II			○			
新川島橋高架橋（左岸）	(ｼﾝｶﾜｼﾏﾊﾞｼｺｳｶｷｮｳ(ｻｶﾞﾝ))	国道50号	1984	125	13.3	常陸河川国道事務所	茨城県	筑西市	2018	II			○			
新川島橋	(ｼﾝｶﾜｼﾏﾊﾞｼ)	国道50号	1984	439.8	10.8	常陸河川国道事務所	茨城県	筑西市	2020	II					○	
勝代大橋(上り)	(ｶﾂﾖｼﾛｵｵﾊｼ(ﾉﾎﾞﾘ))	国道6号	1993	200.4	11.7	常陸河川国道事務所	茨城県	取手市	2020	III			●			桁補修（補強）　支承部補修（取替）
滝の上川高架橋	(ﾀｷﾉｳｴｶﾜｺｳｶｷｮｳ)	国道6号日立BP	2001	302	8.3	常陸河川国道事務所	茨城県	日立市	2018	II			○			
新町高架橋	(ｼﾝﾏﾁｺｳｶｷｮｳ)	国道6号	1995	247.1	11.8	常陸河川国道事務所	茨城県	取手市	2018	II			○			
谷田川橋	(ﾔﾀｶﾞﾜﾊﾞｼ)	国道6号	1999	37.3	18	常陸河川国道事務所	茨城県	龍ヶ崎市	2021	II	○					
浜の宮らせん橋	(ﾊﾏﾉﾐﾔﾗｾﾝｷｮｳ)	国道6号日立BP	2000	185.5	16	常陸河川国道事務所	茨城県	日立市	2018	III	●	●	○●			桁補修（補強）　床版補修（補強）　下部工補修（補強）　支承部補修（取替）　伸縮装置補修（取替）　その他補修
取手跨線橋側道橋(下り)	(ﾄﾘﾃﾞｺｴﾝﾏｷｮｳｿｸﾀﾞｿｸｷｮｳ(ｸﾀﾞﾘ))	国道6号	1984	13.5	1.8	常陸河川国道事務所	茨城県	取手市	2018	II			○			
宮中高架橋	(ｷｭｳﾁｭｳｺｳｶｷｮｳ)	国道51号	2001	231	8.3	常陸河川国道事務所	茨城県	鹿嶋市	2018	II			○			
矢頭跨道橋(上り)旧称:6号本線橋(上り)	(ﾔｶﾞｼﾗｺｰﾄﾞｿｸｷｮｳ(ﾉﾎﾞﾘ)ﾓﾄｷｮｳｼｮｳ:ﾛｸｺﾞｳﾎﾝｾﾝｷｮｳ(ﾉﾎﾞﾘ))	国道6号	1999	44.4	14.9	常陸河川国道事務所	茨城県	茨城町	2022	II		○				
矢頭跨道橋(下り)旧称:6号本線橋(下り)	(ﾔｶﾞｼﾗｺｰﾄﾞｿｸｷｮｳ(ｸﾀﾞﾘ)ﾓﾄｷｮｳｼｮｳ:ﾛｸｺﾞｳﾎﾝｾﾝｷｮｳ(ｸﾀﾞﾘ))	国道6号	1999	44.4	13	常陸河川国道事務所	茨城県	茨城町	2022	II		○				
上り歩道・橋・本線部・BOX(特溝)	(ﾉﾎﾞﾘﾎﾄﾞｳ・ﾊｼ・ﾎﾝｾﾝﾌﾞｯｸｽ(ﾄｸﾐｿﾞ))	国道6号	1962	3	17.5	常陸河川国道事務所	茨城県	日立市	2018	I			○			
下り歩道・橋・本線部・BOX(特溝)	(ｸﾀﾞﾘﾎﾄﾞｳ・ﾊｼ・ﾎﾝｾﾝﾌﾞｯｸｽ(ﾄｸﾐｿﾞ))	国道6号	1957	4	14	常陸河川国道事務所	茨城県	高萩市	2018	II			○			
13_自・歩道・橋・本線部・BOX(特溝)	(ｼﾞｭｳﾃﾝ_ｼﾞ・ﾎﾄﾞｳ・ﾊｼ・ﾎﾝｾﾝﾌﾞ・ﾎﾞｯｸｽ(ﾄｸﾐｿﾞ))	国道6号	1963	2	14.6	常陸河川国道事務所	茨城県	高萩市	2018	I			○			
取手跨線橋側道橋（上り）	(ﾄﾘﾃﾞｺｴﾝﾏｷｮｳｿｸﾀﾞｿｸｷｮｳ(ﾉﾎﾞﾘ))	国道6号	1984	13.5	1.8	常陸河川国道事務所	茨城県	取手市	2018	II			○			
巴橋側道橋（下り）	(ﾄﾓｴﾊﾞｼｿｸﾀﾞｿｸｷｮｳ(ｸﾀﾞ゛ﾘ))	国道6号	1995	36.3	3	常陸河川国道事務所	茨城県	小美玉市	2019	I				○		
上り歩道部	(ﾉﾎﾞﾘﾎﾄﾞｳﾌﾞ)	国道6号	1986	5.6	2	常陸河川国道事務所	茨城県	日立市	2018	I			○			
下り歩道部	(ｸﾀﾞﾘﾎﾄﾞｳﾌﾞ)	国道6号	1985	5.4	3.6	常陸河川国道事務所	茨城県	高萩市	2018	II			○			
【自・歩道溝橋】	(ｼﾞ・ﾎﾄﾞｳﾐｿﾞﾊｼ)	国道6号	1989	2.6	1	常陸河川国道事務所	茨城県	高萩市	2018	I			○			

注）本表は概略のものであり、社会情勢の変化、財政状況や橋梁の健全度の変化等を考慮し、適宜、計画の見直しを行うこととしております。

施設名		路線名	架設年度	橋長（m）	幅員（m）	管理事務所	都道府県名	市区町村名	点検結果		点検・修繕計画 ○点検計画 ●修繕計画					修繕内容
道路橋名	（ﾌﾘｶﾞﾅ）								点検年度	判定区分	2021	2022	2023	2024	2025	
[redacted]																
高井橋側道橋(上り)	(ﾀｶｲﾊﾞｼｿｸﾄﾞｳｷｮｳ(ﾉﾎﾞﾘ))	国道6号	1972	5.7	2	常陸河川国道事務所	茨城県	北茨城市	2019	Ⅲ			●	○		下部工補修（補強）
松林橋側道橋(下り)	(ﾏﾂﾊﾞﾔｼﾊﾞｼｿｸﾄﾞｳｷｮｳ(ｸﾀﾞﾘ))	国道6号	1987	4.4	4	常陸河川国道事務所	茨城県	北茨城市	2018	Ⅱ			○			
6号小石川橋側道橋	(6ｺﾞｳｺｲｼｶﾜﾊﾞｼｿｸﾄﾞｳｷｮｳ)	国道6号	1996	34.2	3	常陸河川国道事務所	茨城県	日立市	2018	Ⅱ			○			
牛久沼大橋	(ｳｼｸﾇﾏｵｵﾊｼ)	国道6号	2004	546	8.3	常陸河川国道事務所	茨城県	取手市	2021	Ⅱ	○					
鶴舞橋（下り）	(ﾂﾙﾏｲﾊﾞｼ(ｸﾀﾞﾘ))	国道6号	2004	14.6	15.5	常陸河川国道事務所	茨城県	龍ヶ崎市	2019	Ⅰ				○		
市之台跨道橋(上り)	(ｲﾁﾉﾀﾞｲｺｰﾄﾞｳｷｮｳ(ﾉﾎﾞﾘ))	国道6号牛久土浦BP	2003	24.7	14.7	常陸河川国道事務所	茨城県	つくば市	2022	Ⅰ		○				
小野川橋(本線部)	(ｵﾉｶﾞﾜﾊﾞｼ(ﾎﾝｾﾝﾌﾞ))	国道6号牛久土浦BP	2003	30.1	31.4	常陸河川国道事務所	茨城県	つくば市	2022	Ⅱ		○				
牛久IC橋(本線部)	(ｳｼｸｲﾝﾀｰﾁｪﾝｼﾞｷｮｳ(ﾎﾝｾﾝﾌﾞ))	国道6号牛久土浦BP	2003	19.9	21.2	常陸河川国道事務所	茨城県	つくば市	2022	Ⅰ		○				
旭高架橋(本線部)	(ｱｻﾋｺｳｶｷｮｳ(ﾎﾝｾﾝﾌﾞ))	国道6号日立BP	2007	981.2	8.5	常陸河川国道事務所	茨城県	日立市	2021	Ⅲ	○●		●			下部工補修（補強）　その他補修
旭高架橋(ランプ部)	(ｱｻﾋｺｳｶｷｮｳ(ﾗﾝﾌﾟﾌﾞ))	国道6号日立BP	2007	179.2	8.2	常陸河川国道事務所	茨城県	日立市	2021	Ⅲ	○					下部工補修（補強）
奥谷跨道橋	(ｵｸﾔｺｰﾄﾞｳｷｮｳ)	国道6号	2009	46.5	13	常陸河川国道事務所	茨城県	茨城町	2021	Ⅱ	○					
毛有橋	(ｹｱﾘﾊﾞｼ)	国道6号	1960	7	21	常陸河川国道事務所	茨城県	取手市	2020	Ⅰ					○	
大曲第一函渠	(ｵｵﾏｶﾞﾘﾀﾞｲｲﾁｶﾝｷｮ)	国道6号	1994	11.8	23.4	常陸河川国道事務所	茨城県	取手市	2020	Ⅰ					○	
大曲町道横断函渠	(ｵｵﾏｶﾞﾘﾁｮｳﾄﾞｳｵｳﾀﾞﾝｶﾝｷｮ)	国道6号	1999	5.8	41	常陸河川国道事務所	茨城県	取手市	2020	Ⅰ					○	
大渕橋	(ｵｵﾌﾞﾁﾊﾞｼ)	国道6号	1978	5.1	13.7	常陸河川国道事務所	茨城県	牛久市	2020	Ⅰ					○	
茱島ＩＣ橋（上り）	(ｸﾘｼﾏｱｲｼｰｷｮｳ(ﾉﾎﾞﾘ))	国道50号	2012	26.2	9	常陸河川国道事務所	茨城県	筑西市	2020	Ⅰ					○	
大谷川橋（上り）	(ｵｵﾔｶﾞﾜﾊﾞｼ(ﾉﾎﾞﾘ))	国道50号	2007	47.3	16	常陸河川国道事務所	茨城県	筑西市	2020	Ⅱ					○	
灰塚跨道橋（上り）	(ﾊｲﾂｶｺｰﾄﾞｳｷｮｳ(ﾉﾎﾞﾘ))	国道50号	2007	29.1	9	常陸河川国道事務所	茨城県	筑西市	2020	Ⅰ					○	
牛久ICFランプ歩道	(ｳｼｸｲﾝﾀｰﾁｪﾝｼﾞｴﾌﾗﾝﾌﾟﾎﾄﾞｳ)	国道6号牛久土浦BP	2003	19.9	4	常陸河川国道事務所	茨城県	つくば市	2019	Ⅰ				○		
市之台跨道橋(下り)	(ｲﾁﾉﾀﾞｲｺｰﾄﾞｳｷｮｳ(ｸﾀﾞﾘ))	国道6号牛久土浦BP	2003	24.7	15	常陸河川国道事務所	茨城県	つくば市	2022	Ⅲ	●	○				桁補修（補強）
新東橋(本線上り)	(ｼﾝﾄｳﾞﾏﾊﾞｼ(ﾎﾝｾﾝﾉﾎﾞﾘ))	国道6号	2016	88.8	9.2	常陸河川国道事務所	茨城県	土浦市	2022	Ⅰ		○				
備前川橋(上り)	(ﾋﾞﾋﾞｾﾞﾝｶﾞﾜﾊﾞｼ(ﾉﾎﾞﾘ))	国道6号	2013	98.5	11.5	常陸河川国道事務所	茨城県	土浦市	2022	Ⅰ		○				
学園線跨道橋(上り)	(ｶﾞｸｴﾝｾﾝｺｰﾄﾞｳｷｮｳ(ﾉﾎﾞﾘ))	国道6号	2011	38.9	9.7	常陸河川国道事務所	茨城県	土浦市	2022	Ⅱ		○				
桜川橋(上り)	(ｻｸﾗｶﾞﾜﾊﾞｼ(ﾉﾎﾞﾘ))	国道6号	2014	170.2	13.7	常陸河川国道事務所	茨城県	土浦市	2022	Ⅱ		○				
常名高架橋(上り)	(ﾋﾀﾅｺｳｶｷｮｳ(ﾉﾎﾞﾘ))	国道6号	2016	971.9	8.1	常陸河川国道事務所	茨城県	土浦市	2018	Ⅰ			○			
小野線跨道橋（上り線）	(ｵﾉｾﾝｺｰﾄﾞｳｷｮｳ/ﾉﾎﾞﾘｾﾝ)	一般国道6号	2011	22	8.5	常陸河川国道事務所	茨城県	土浦市	2018	Ⅱ			○			
北宿橋側道橋	(ｷﾀｼｭｸﾄﾞﾊﾞｼｿｸﾄﾞｳｷｮｳ)	国道6号	1972	14	1.4	常陸河川国道事務所	茨城県	日立市	2021	Ⅰ	○					
新石井橋側道橋(上り)	(ｼﾝｲｼｲﾊﾞｼｿｸﾄﾞｳｷｮｳ(ﾉﾎﾞﾘ))	国道50号	2010	28.2	3.6	常陸河川国道事務所	茨城県	笠間市	2022	Ⅰ		○				
新石井橋側道橋(下り)	(ｼﾝｲｼﾊﾞｼｿｸﾄﾞｳｷｮｳ(ｸﾀﾞﾘ))	国道50号	2010	22.8	3.9	常陸河川国道事務所	茨城県	笠間市	2022	Ⅰ		○				
相生橋側道橋(上り)	(ｱｲｵｲﾊﾞｼｿｸﾄﾞｳｷｮｳ(ﾉﾎﾞﾘ))	国道50号	2008	37.5	3	常陸河川国道事務所	茨城県	笠間市	2018	Ⅰ			○			
相生橋側道橋(下り)	(ｱｲｵｲﾊﾞｼｿｸﾄﾞｳｷｮｳ(ｸﾀﾞﾘ))	国道50号	2008	37.5	6	常陸河川国道事務所	茨城県	笠間市	2018	Ⅰ			○			
新高橋取付階段(上り)	(ｼﾝﾀｶﾊｼﾄﾘﾂｹｶｲﾀﾞﾝ(ﾉﾎﾞﾘ))	国道6号	1989	27.6	2.1	常陸河川国道事務所	茨城県	茨城町	2018	Ⅱ			○			
新川横断地下道(溝橋)	(ｼﾝｶﾜｵｳﾀﾞﾝﾁｶﾄﾞｳ(ﾐｿﾞﾊﾞｼ))	国道6号	1999	5.8	30	常陸河川国道事務所	茨城県	取手市	2019	Ⅰ				○		
鶴舞橋（上り）	(ﾂﾙﾏｲﾊﾞｼ(ﾉﾎﾞﾘ))	国道6号	2004	6	45.2	常陸河川国道事務所	茨城県	龍ヶ崎市	2019	Ⅰ				○		
狭間川橋（溝橋）	(ﾊｻﾞﾏｶﾞﾜﾊﾞｼ（ｽﾞﾐｿﾞﾊﾞｼ）)	国道50号	1984	5	27.7	常陸河川国道事務所	茨城県	水戸市	2019	Ⅰ				○		
東前橋(溝橋)	(ﾄｳﾏｴﾊﾞｼ(ｽﾞﾐｿﾞﾊﾞｼ))	国道51号	1940	3.6	12.4	常陸河川国道事務所	茨城県	水戸市	2019	Ⅱ				○		
茱崎橋(溝橋)	(ｸﾘｻｷﾊﾞｼ(ｽﾞﾐｿﾞﾊﾞｼ))	国道51号	1940	4.8	12.8	常陸河川国道事務所	茨城県	水戸市	2019	Ⅰ				○		
上高津高架橋(上り)	(ｶﾐﾀｶﾂｺｳｶｷｮｳ(ﾉﾎﾞﾘ))	国道6号	1989	575	9.4	常陸河川国道事務所	茨城県	土浦市	2019	Ⅲ			●	○	●	桁塗装　桁補修（補強）　伸縮装置補修（取替）
数沢川橋	(ｶｽﾞｻｶﾞﾜﾊﾞｼ)	国道6号	1927	5.6	30.5	常陸河川国道事務所	茨城県	日立市	2020	Ⅱ					○	
筑波鉄道跨道橋(上り)	(ﾂｸﾊﾞﾃﾂﾄﾞｳｺｰﾄﾞｳｷｮｳ(ﾉﾎﾞﾘ))	国道6号	2014	58	14.8	常陸河川国道事務所	茨城県	土浦市	2018	Ⅰ			○			
神分第2横断BOX(溝橋)	(ｶﾐﾌﾝﾀﾞｲﾆﾎﾞｯｸｽ(ﾐｿﾞﾊﾞｼ))	国道50号	2011	5.2	35.2	常陸河川国道事務所	茨城県	筑西市	2020	Ⅰ					○	
神分第3横断BOX(溝橋)	(ｶﾐﾌﾝﾀﾞｲｻﾝﾎﾞｯｸｽ(ﾐｿﾞﾊﾞｼ))	国道50号	2011	11.5	35.2	常陸河川国道事務所	茨城県	筑西市	2020	Ⅰ					○	
岡芹ランプ跨道橋（本線上り）	(ｵｶﾐﾘﾗﾝﾌﾟｺｰﾄﾞｳｷｮｳ(ﾎﾝｾﾝﾉﾎﾞﾘ))	国道50号	2006	13.5	9	常陸河川国道事務所	茨城県	筑西市	2020	Ⅰ					○	
酒詰横断水路(特溝)	(ｻｶﾂﾞﾒｵｳﾀﾞﾝｽｲﾛ(ﾄｸﾐｿﾞ))	国道6号	2000	2.8	30	常陸河川国道事務所	茨城県	取手市	2021	Ⅰ					○	
小浮気横断地下道(溝橋)	(ｺｳﾌｹｵｳﾀﾞﾝﾁｶﾄﾞｳ(ﾐｿﾞﾊﾞｼ))	国道6号	1992	4.7	41.8	常陸河川国道事務所	茨城県	取手市	2021	Ⅰ				○		
藤代横断地下道(溝橋)	(ﾌｼﾞｼﾛｵｳﾀﾞﾝﾁｶﾄﾞｳ(ﾐｿﾞﾊﾞｼ))	国道6号	1992	4.7	41.9	常陸河川国道事務所	茨城県	取手市	2021	Ⅰ				○		
新川交差点横断地下道(溝橋)	(ｼﾝｶﾜｺｳｻﾃﾝｵｳﾀﾞﾝﾁｶﾄﾞｳ(ﾐｿﾞﾊﾞｼ))	国道6号	1999	5.8	74	常陸河川国道事務所	茨城県	取手市	2021	Ⅰ				○		
吉八間排水路橋(上り)(特溝)	(ﾌﾙﾊｼﾁﾗﾝﾊﾞｲｽｲﾛﾊﾞｼﾊﾞｼ(ﾉﾎﾞﾘ)(ﾄｸﾐｿﾞ))	国道6号	1999	9.2	26.2	常陸河川国道事務所	茨城県	取手市	2021	Ⅰ						
吉八間排水路橋(下り)(特溝)	(ﾌﾙﾊｼﾁﾗﾝﾊﾞｲｽｲﾛﾊﾞｼ(ｸﾀﾞﾘ)(ﾄｸﾐｿﾞ))	国道6号	1999	9.2	28.4	常陸河川国道事務所	茨城県	取手市	2021	Ⅰ						
中地下道(溝橋)	(ﾅｶﾁｶﾄﾞｳ(ﾐｿﾞﾊﾞｼ))	国道6号	1981	6.1	37.5	常陸河川国道事務所	茨城県	土浦市	2021	Ⅱ				○		
中高津地下道(溝橋)	(ﾅｶﾀｶﾂﾁｶﾄﾞｳ(ﾐｿﾞﾊﾞｼ))	国道6号	1981	6.2	31.1	常陸河川国道事務所	茨城県	土浦市	2021	Ⅰ				○		
上高津交差点下横断水路(特溝)	(ｶﾐﾀｶﾂｺｳｻﾃﾝｼﾀｵｵﾀﾞﾝｽｲﾛ(ﾄｸﾐｿﾞ))	国道6号	1978	2	71.5	常陸河川国道事務所	茨城県	土浦市	2021	Ⅰ				○		
上高津地下道(溝橋)	(ｶﾐﾀｶﾂﾁｶﾄﾞｳ(ﾐｿﾞﾊﾞｼ))	国道6号	1978	3.2	44.2	常陸河川国道事務所	茨城県	土浦市	2021	Ⅰ				○		
桜川揚水路管理用(右岸・下り)(溝橋)	(ｻｸﾗｶﾞﾜﾖｳｽｲﾛｶﾝﾘﾖｳ(ｳｶﾞﾝ・ｸﾀﾞﾘ)(ﾐｿﾞﾊﾞｼ))	国道6号	1978	2.2	10.1	常陸河川国道事務所	茨城県	土浦市	2021	Ⅰ				○		
桜川揚水路管理用(右岸・上り)(溝橋)	(ｻｸﾗｶﾞﾜﾖｳｽｲﾛｶﾝﾘﾖｳ(ｳｶﾞﾝ・ﾉﾎﾞﾘ)(ﾐｿﾞﾊﾞｼ))	国道6号	1988	2	9.5	常陸河川国道事務所	茨城県	土浦市	2021	Ⅱ				○		
桜川揚水路(左岸・下り)(溝橋)	(ｻｸﾗｶﾞﾜﾖｳｽｲﾛ(ｻﾊﾞﾝ・ｸﾀﾞﾘ)(ﾐｿﾞﾊﾞｼ))	国道6号	1978	4.9	10.1	常陸河川国道事務所	茨城県	土浦市	2021	Ⅱ				○		
桜川揚水路(左岸・上り)(溝橋)	(ｻｸﾗｶﾞﾜﾖｳｽｲﾛ(ｻﾊﾞﾝ・ﾉﾎﾞﾘ)(ﾐｿﾞﾊﾞｼ))	国道6号	1988	4.7	9	常陸河川国道事務所	茨城県	土浦市	2021	Ⅱ				○		
虫掛第二地下道(溝橋)	(ﾑｼｶｹﾀﾞｲﾆﾁｶﾄﾞｳ(ﾐｿﾞﾊﾞｼ))	国道6号	1979	7.3	41.6	常陸河川国道事務所	茨城県	土浦市	2021	Ⅰ				○		
板谷地下道(溝橋)	(ｲﾀﾔﾁﾁｶﾄﾞｳ(ﾐｿﾞﾊﾞｼ))	国道6号	1978	4	24.5	常陸河川国道事務所	茨城県	土浦市	2021	Ⅰ				○		
中貫第一地下道(溝橋)	(ﾅｶﾇｷﾀﾞｲｲﾁﾁｶﾄﾞｳ(ﾐｿﾞﾊﾞｼ))	国道6号	1974	4	25.5	常陸河川国道事務所	茨城県	土浦市	2021	Ⅰ				○		
中根川地下道(溝橋)	(ﾅｶﾈｶﾞﾜﾁｶﾄﾞｳ(ﾐｿﾞﾊﾞｼ))	国道6号	1982	13.9	35.4	常陸河川国道事務所	茨城県	かすみがうら市	2021	Ⅱ				○		
西野寺地下道(溝橋)	(ﾆｼﾉﾃﾞﾗﾁｶﾄﾞｳ(ﾐｿﾞﾊﾞｼ))	国道6号	1982	6.6	31.5	常陸河川国道事務所	茨城県	かすみがうら市	2021	Ⅱ				○		
稲岡第二地下道(溝橋)	(ｲﾅｵｶﾀﾞｲﾆﾁｶﾄﾞｳ(ﾐｿﾞﾊﾞｼ))	国道6号牛久土浦BP	2001	4.4	12.4	常陸河川国道事務所	茨城県	つくば市	2021	Ⅰ					○	
小幡水路BOX(No121+0)(特溝)	(ｺﾊﾞﾀﾞｽｲﾛﾎﾞｯｸｽ(No121+0)(ﾄｸﾐｿﾞ))	国道6号	1990	2	46.5	常陸河川国道事務所	茨城県	茨城町	2021	Ⅰ						
茨城町西4(溝橋)	(ｲﾊﾞﾗｷﾞﾆｼﾖﾝ(ﾐｿﾞﾊﾞｼ))	国道6号	1989	6.4	29	常陸河川国道事務所	茨城県	茨城町	2021	Ⅰ					○	
4号溝橋(特溝)	(ﾖﾝｺﾞｳﾐｿﾞﾊﾞｼ(ﾄｸﾐｿﾞ))	国道6号	1969	3	29	常陸河川国道事務所	茨城県	水戸市	2021	Ⅰ						
桜川地下道(溝橋)【旧名称:1】	(ｴﾀﾞｶﾜﾁｶﾄﾞｳ(ﾐｿﾞﾊﾞｼ)(ｷｭｳﾒｲｼｮｳ:ｲﾁ))	国道6号	1972	9.4	21.8	常陸河川国道事務所	茨城県	ひたちなか市	2021	Ⅰ					○	
桜川第二地下道(溝橋)	(ｴﾀﾞｶﾜﾀﾞｲﾆﾁｶﾄﾞｳ(ﾐｿﾞﾊﾞｼ))	国道6号	1969	3.6	23.7	常陸河川国道事務所	茨城県	ひたちなか市	2021	Ⅰ					○	
桜川水路BOX(特溝)	(ｴﾀﾞｶﾜｽｲﾛﾎﾞｯｸｽ(ﾄｸﾐｿﾞ))	国道6号	1969	2	31.1	常陸河川国道事務所	茨城県	ひたちなか市	2021	Ⅱ						
市毛第二地下道(溝橋)	(ｲﾁﾁﾞﾀﾞｲﾆﾁｶﾄﾞｳ(ﾐｿﾞﾊﾞｼ))	国道6号	1970	4.7	24.7	常陸河川国道事務所	茨城県	ひたちなか市	2021	Ⅰ					○	
下土木内町交差点水路BOX(特溝)	(ｼﾓﾂﾁｷﾞｳﾁﾁｮｳｺｳｻﾃﾝｽｲﾛﾎﾞｯｸｽ(ﾄｸﾐｿﾞ))	国道6号	1998	2.3	56	常陸河川国道事務所	茨城県	日立市	2021	Ⅰ						
神田町水路BOX(特溝)	(ｶﾝﾀﾞﾁｮｳｽｲﾛﾎﾞｯｸｽ(ﾄｸﾐｿﾞ))	国道6号	2000	2.3	32	常陸河川国道事務所	茨城県	日立市	2021	Ⅰ						
大和田町水路BOX(特溝)	(ｵｵﾜﾀﾞﾁｮｳｽｲﾛﾎﾞｯｸｽ(ﾄｸﾐｿﾞ))	国道6号	1990	2.1	17	常陸河川国道事務所	茨城県	日立市	2021	Ⅰ						
船入川橋(特溝)	(ﾌﾅｲﾘｶﾞﾜﾊﾞｼ(ﾄｸﾐｿﾞ))	国道6号	1941	2.5	11	常陸河川国道事務所	茨城県	日立市	2021	Ⅱ						
日立北4地下道(溝橋)	(ﾋﾀﾁｷﾀｺﾝﾁｶﾄﾞｳ(ﾐｿﾞﾊﾞｼ))	国道6号	1984	3.5	45.8	常陸河川国道事務所	茨城県	日立市	2021	Ⅰ						

注）本表は概略のものであり、社会情勢の変化、財政状況や橋梁の健全度の変化等を考慮し、適宜、計画の見直しを行うこととしております。

施設名		路線名	架設年度	橋長（m）	幅員（m）	管理事務所	都道府県名	市区町村名	点検結果		点検・修繕計画 ○点検計画 ●修繕計画					修繕内容
道路橋名	（ﾌﾘｶﾞﾅ）								点検年度	判定区分	2021	2022	2023	2024	2025	
[redacted]																
川尻町水路BOX(歩道・下り・スラブ)	(ｶﾜｼﾞﾘﾁｮｳｽｲﾛﾎﾞｯｸｽ(ﾎﾄﾞｳ・ｸﾀﾞﾘ・ｽﾗﾌﾞ))	国道6号	1981	3.3	1	常陸河川国道事務所	茨城県	日立市	2021	Ⅲ						下部工補修（補強）
川尻町水路BOX(歩道・上り・スラブ)	(ｶﾜｼﾞﾘﾁｮｳｽｲﾛﾎﾞｯｸｽ(ﾎﾄﾞｳ・ｸﾀﾞﾘ・ｽﾗﾌﾞ))	国道6号	1981	5	1.5	常陸河川国道事務所	茨城県	日立市	2021	Ⅰ						
赤浜水路BOX(1)(特溝)	(ｱｶﾊﾏｽｲﾛﾎﾞｯｸｽ(ｲﾁ)(ﾄｸﾐｿﾞ))	国道6号	1963	2.2	12.7	常陸河川国道事務所	茨城県	高萩市	2021	Ⅰ						
赤浜水路BOX(2)(特溝)	(ｱｶﾊﾏｽｲﾛﾎﾞｯｸｽ(ﾆ)(ﾄｸﾐｿﾞ))	国道6号	1963	2.6	20	常陸河川国道事務所	茨城県	高萩市	2021	Ⅰ						
結城フレンドリー通り(溝橋)	(ﾕｳｷﾌﾚﾝﾄﾞﾘｰﾄｵﾘ(ﾐｿﾞﾊﾞｼ))	国道50号	2000	7.2	34.7	常陸河川国道事務所	茨城県	結城市	2021	Ⅰ					○	
吉田用水BOX(特溝)	(ﾖｼﾀﾞﾖｳｽｲﾎﾞｯｸｽ(ﾄｸﾐｿﾞ))	国道50号	1997	5.6	72	常陸河川国道事務所	茨城県	結城市	2021	Ⅰ						
健田水BOX(特溝)	(ﾀｹﾀﾞｽｲﾛﾎﾞｯｸｽ(ﾄｸﾐｿﾞ))	国道50号	1994	2.3	60.4	常陸河川国道事務所	茨城県	結城市	2021	Ⅲ						桁補修（補強）
下川島第3地下道(溝橋)(旧名称:ランプ側BOX)	(ｼﾓｶﾜｼﾏﾀﾞｲ3ﾁｶﾀﾞｳ(ﾐｿﾞﾊﾞｼ)(ｷｭｳｲﾁｼｮｳ:ﾗﾝﾌﾟｶﾞﾜﾎﾞｯｸｽ))	国道50号現道	1985	5	18.6	常陸河川国道事務所	茨城県	筑西市	2021	Ⅱ					○	
笹塚水路BOX(特溝)	(ｻｻﾂﾞｶｽｲﾛﾎﾞｯｸｽ(ﾄｸﾐｿﾞ))	国道50号	2005	5.8	37.9	常陸河川国道事務所	茨城県	筑西市	2021	Ⅰ						
岡芹第一地下道(溝橋)(市道189号)	(ｵｶｾﾘﾀﾞｲｲﾁﾁｶﾄﾞｳ(ﾐｿﾞﾊﾞｼ)(ｼﾁｮｳｲﾁｺﾞｳ))	国道50号	2006	5	17.5	常陸河川国道事務所	茨城県	筑西市	2021	Ⅰ					○	
岡芹第三地下道(溝橋)(市道2-28号橋)	(ｵｶｾﾘﾀﾞｻﾝﾁｶﾄﾞｳ(ﾐｿﾞﾊﾞｼ)(ﾄﾞｳﾆｰﾆﾊﾁ))	国道50号	2006	6	12.5	常陸河川国道事務所	茨城県	筑西市	2021	Ⅰ					○	
小林水路BOX(特溝)	(ｺﾊﾞﾔｼｽｲﾛﾎﾞｯｸｽ(ﾄｸﾐｿﾞ))	国道50号	1997	7.5	31	常陸河川国道事務所	茨城県	筑西市	2021	Ⅰ						
川澄水路BOX(特溝)(No438+10)	(ｶﾜｽﾐｽｲﾛﾎﾞｯｸｽ(ﾄｸﾐｿﾞ)(No438+10))	国道50号	1997	5.7	49.1	常陸河川国道事務所	茨城県	筑西市	2021	Ⅰ						
川澄第一地下道(溝橋)(市道18-290号)	(ｶﾜｽﾐﾀﾞｲｲﾁﾁｶﾄﾞｳ(ﾐｿﾞﾊﾞｼ)(ﾄﾞｳｲﾁﾊﾁｰﾆﾋｬｸｷﾞﾛｺﾞｳ))	国道50号	2002	5.8	34	常陸河川国道事務所	茨城県	筑西市	2021	Ⅰ			○			
川澄第二地下道(溝橋)	(ｶﾜｽﾐﾀﾞｲﾆﾁｶﾄﾞｳ(ﾐｿﾞﾊﾞｼ))	国道50号	2002	6.3	36	常陸河川国道事務所	茨城県	筑西市	2021	Ⅰ			○			
横塚第一地下道(溝橋)	(ﾖｺﾂｶﾀﾞｲｲﾁﾁｶﾄﾞｳ(ﾐｿﾞﾊﾞｼ))	国道50号	2003	6.1	35.3	常陸河川国道事務所	茨城県	筑西市	2021	Ⅰ			○			
横塚第二地下道(溝橋)	(ﾖｺﾂｶﾀﾞﾆﾁｶﾄﾞｳ(ﾐｿﾞﾊﾞｼ))	国道50号	2001	4.9	20.6	常陸河川国道事務所	茨城県	筑西市	2021	Ⅰ			○			
桜川筑西ICBOX(1)(溝橋)(料金所寄り)	(ｻｸﾗｶﾞﾜﾁｸｾｲｲﾝﾀｰﾁｪﾝｼﾞﾎﾞｯｸｽ(ｲﾁ)(ﾐｿﾞﾊﾞｼ)(ﾘｮｳｷﾞﾖｾﾝｼﾞｮｳﾖﾘ))	国道50号	2004	6.2	29.2	常陸河川国道事務所	茨城県	筑西市	2021	Ⅰ					○	
樹田5号橋(特溝)	(ｸﾂﾀｺﾞｺﾞｳﾊﾞｼ(ﾄｸﾐｿﾞ))	国道50号	2007	7.2	36.4	常陸河川国道事務所	茨城県	筑西市	2021	Ⅰ						
青木関地下道(溝橋)	(ｱｵｷｾｷﾁｶﾄﾞｳ(ﾄｸﾐｿﾞ))	国道50号	1978	5.1	30.3	常陸河川国道事務所	茨城県	桜川市	2021	Ⅰ				○		
立野地下道(溝橋)	(ﾀﾁﾉﾁｶﾄﾞｳ(ﾐｿﾞﾊﾞｼ))	国道50号	1979	5.1	30.2	常陸河川国道事務所	茨城県	桜川市	2021	Ⅰ				○		
岩宮地下道(溝橋)	(ｲﾜﾐﾔﾁｶﾄﾞｳ(ﾐｿﾞﾊﾞｼ))	国道50号	1979	4.9	28.7	常陸河川国道事務所	茨城県	桜川市	2021	Ⅱ					○	
青柳地下道(溝橋)	(ｱｵﾔｷﾞﾁｶﾄﾞｳ(ﾐｿﾞﾊﾞｼ))	国道50号	1980	4.9	16.7	常陸河川国道事務所	茨城県	桜川市	2021	Ⅰ					○	
羽黒小前横断地下道(溝橋)	(ﾊｸﾞﾛｺｼｮｳﾏｴｵｳﾀﾞﾝﾁｶﾄﾞｳ(ﾐｿﾞﾊﾞｼ))	国道50号	1968	2.4	19.4	常陸河川国道事務所	茨城県	桜川市	2021	Ⅰ					○	
福原３号函渠(特溝)(3号函渠:完成図より)	(ﾌｸﾊﾗｻﾝｺﾞｳｶﾝｷｮ(ﾄｸﾐｿﾞ)(ｻﾝｺﾞｳｶﾝｷｮ:ｶﾝｾｲｽﾞﾖﾘ))	国道50号	1967	2.4	12.5	常陸河川国道事務所	茨城県	笠間市	2021	Ⅰ						
笠ノ内地下道(溝橋)(4号函渠:完成図より)	(ｶﾘﾉｳﾁﾁｶﾄﾞｳ(ﾐｿﾞﾊﾞｼ)(ﾖﾝｺﾞｳｶﾝｷｮ:ｶﾝｾｲｽﾞﾖﾘ))	国道50号	1967	3	15	常陸河川国道事務所	茨城県	笠間市	2021	Ⅰ					○	
大峰地下道(溝橋)(5号函渠:完成図より)	(ｵｵﾐﾈﾁｶﾄﾞｳ(ﾐｿﾞﾊﾞｼ)(ｺﾞｺﾞｳｶﾝｷｮ:ｶﾝｾｲｽﾞﾖﾘ))	国道50号	1967	3.6	13.6	常陸河川国道事務所	茨城県	笠間市	2021	Ⅱ					○	
福原6号函渠(特溝)(6号函渠:完成図より)	(ﾌｸﾊﾗﾛｸｺﾞｳｶﾝｷｮ(ﾄｸﾐｿﾞ)(ﾛｸｺﾞｳｶﾝｷｮ:ｶﾝｾｲｽﾞﾖﾘ))	国道50号	1967	2.4	12.3	常陸河川国道事務所	茨城県	笠間市	2021	Ⅰ						
稲田1号函渠(特溝)(1号函渠:完成図より)	(ｲﾅﾀﾞｲﾁｺﾞｳｶﾝｷｮ(ﾄｸﾐｿﾞ)(ｲﾁｺﾞｳｶﾝｷｮ:ｶﾝｾｲｽﾞﾖﾘ))	国道50号	1969	2.4	19	常陸河川国道事務所	茨城県	笠間市	2021	Ⅱ						
稲田1号函渠(上り・歩道・スラブ)	(ｲﾅﾀﾞｲﾁｺﾞｳｶﾝｷｮ(ﾉﾎﾞﾘ・ﾎﾄﾞｳ・ｽﾗﾌﾞ))	国道50号	1979	5.4	1	常陸河川国道事務所	茨城県	笠間市	2021	Ⅲ						桁補修（補強）
前田地下道(溝橋)(2号函渠:完成図より)	(ﾏｴﾀﾞﾁｶﾄﾞｳ(ﾐｿﾞﾊﾞｼ)(ﾆｺﾞｳｶﾝｷｮ:ｶﾝｾｲｽﾞﾖﾘ))	国道50号	1969	3.1	11.8	常陸河川国道事務所	茨城県	笠間市	2021	Ⅰ					○	
117.9KP(下り・歩道)スラブ橋	(117.9ｷﾛﾎﾟｽﾄ(ｸﾀﾞﾘ・ﾎﾄﾞｳｽﾗﾌﾞﾊﾞｼ))	国道50号	1968	2.8	2.4	常陸河川国道事務所	茨城県	笠間市	2021	Ⅲ						桁補修（補強）　その他補修
内川橋(No308+5)(特溝)(ボックスカルバート)	(ｳﾁｶﾜﾊﾞｼ(No308+5)(ﾄｸﾐｿﾞ)(ﾎﾞｯｸｽｶﾙﾊﾞｰﾄ))	国道50号	1969	4.1	15.9	常陸河川国道事務所	茨城県	笠間市	2021	Ⅰ						
枝垂川橋(特溝)【位置:No375+0】	(ｼﾀﾞﾚｶﾞﾊﾞｼ(ﾄｸﾐｿﾞ)(ｲﾁ:No375+0))	国道50号	1971	2.4	28.8	常陸河川国道事務所	茨城県	笠間市	2021	Ⅱ						
北ノ入地下道(溝橋)	(ｷﾀﾉｲﾘﾁｶﾄﾞｳ(ﾐｿﾞﾊﾞｼ))	国道50号	1968	3.1	29.3	常陸河川国道事務所	茨城県	笠間市	2021	Ⅱ				○		
問黒地下道(溝橋)	(ﾏﾀﾞｸﾛﾁｶﾄﾞｳ(ﾐｿﾞﾊﾞｼ))	国道50号	1972	3	26.8	常陸河川国道事務所	茨城県	笠間市	2021	Ⅱ				○		
日沢川橋(特溝)	(ﾋｻﾞﾜｶﾞﾜﾊﾞｼ(ﾄｸﾐｿﾞ))	国道50号	1972	2.5	26.6	常陸河川国道事務所	茨城県	笠間市	2021	Ⅱ						
寺崎交差点地下道(溝橋)	(ﾃﾗｻﾞｷｺｳｻﾃﾝﾁｶﾄﾞｳ(ﾐｿﾞﾊﾞｼ))	国道50号	1972	3	22.8	常陸河川国道事務所	茨城県	笠間市	2021	Ⅱ				○		
金井川橋(特溝)	(ｶﾅｲｶﾞﾜﾊﾞｼ(ﾄｸﾐｿﾞ))	国道50号	1972	3.6	24.4	常陸河川国道事務所	茨城県	笠間市	2021	Ⅰ						
上市原水路BOX(1)(特溝)(4号函渠:完成図より)	(ｶﾐｲﾁﾊﾗﾗｽｲﾛﾎﾞｯｸｽ(ｲﾁ)(ﾄｸﾐｿﾞ)(ﾖﾝｺﾞｳｶﾝｷｮ:ｶﾝｾｲｽﾞﾖﾘ))	国道50号	1972	3	17.6	常陸河川国道事務所	茨城県	笠間市	2021	Ⅱ						
上市原水路BOX(2)(特溝)(1号函渠:完成図より)	(ｶﾐｲﾁﾊﾗﾗｽｲﾛﾎﾞｯｸｽ(ﾆ)(ﾄｸﾐｿﾞ)(ｲﾁｺﾞｳｶﾝｷｮ:ｶﾝｾｲｽﾞﾖﾘ))	国道50号	1966	4.1	17.6	常陸河川国道事務所	茨城県	笠間市	2021	Ⅰ						
上市原水路BOX(2)(下り・歩道・スラブ)	(ｶﾐｲﾁﾊﾗﾗｽｲﾛﾎﾞｯｸｽ(ﾆ)(ｸﾀﾞﾘ・ﾎﾄﾞｳ・ｽﾗﾌﾞ))	国道50号	1984	7.8	2	常陸河川国道事務所	茨城県	笠間市	2021	Ⅰ						
小原BOX(特溝)	(ｵﾊﾞﾗﾎﾞｯｸｽ(ﾄｸﾐｿﾞ))	国道50号	2008	2.3	26	常陸河川国道事務所	茨城県	笠間市	2021	Ⅰ						
杉崎町水路BOX(No82+0)(特溝)	(ｽｷﾞｻﾞｷﾁｮｳｽｲﾛﾎﾞｯｸｽ(No82+0)(ﾄｸﾐｿﾞ))	国道50号	2001	2.8	38.9	常陸河川国道事務所	茨城県	水戸市	2021	Ⅰ						
有賀地下道(溝橋)(BOX:台帳名20号函渠)	(ｱﾘｶﾞﾁｶﾄﾞｳ(ﾐｿﾞﾊﾞｼ)(ﾎﾞｯｸｽﾀﾞｲｷｮｳﾒｲﾆｼﾞｭｳｺﾞｳｶﾝｷｮ))	国道50号	1998	4.7	26.8	常陸河川国道事務所	茨城県	水戸市	2021	Ⅰ			○			
大足地下道(溝橋)(台帳名21号函渠)	(ｵｵｱｼﾁｶﾄﾞｳ(ﾐｿﾞﾊﾞｼ)(ﾀﾞｲｷｮｳﾒｲﾆｼﾞｭｳｲﾁｺﾞｳｶﾝｷｮ))	国道50号	1998	4.7	28.6	常陸河川国道事務所	茨城県	水戸市	2021	Ⅰ			○			
三野輪幹線水路BOX(特溝)	(ﾐﾉﾜｶﾝｾﾝｽｲﾛﾎﾞｯｸｽ(ﾄｸﾐｿﾞ))	国道50号	1988	4.5	34	常陸河川国道事務所	茨城県	水戸市	2021	Ⅰ						
水戸IC-12(溝橋)	(ﾐﾄｲﾝﾀｰﾁｪﾝｼﾞ・ｼﾞｭｳﾆ(ﾐｿﾞﾊﾞｼ))	国道50号	1983	6.8	31.8	常陸河川国道事務所	茨城県	水戸市	2021	Ⅰ			○			
大塚町水路BOX(特溝)	(ｵｵﾂｶﾁｮｳｽｲﾛﾎﾞｯｸｽ(ﾄｸﾐｿﾞ))	国道50号	1983	2.6	31	常陸河川国道事務所	茨城県	水戸市	2021	Ⅰ						
千波横断地下道(溝橋)	(ｾﾝﾊﾞｵｳﾀﾞﾝﾁｶﾄﾞｳ(ﾐｿﾞﾊﾞｼ))	国道50号	1992	4.1	33.1	常陸河川国道事務所	茨城県	水戸市	2021	Ⅰ			○			
笠原横断地下道(溝橋)	(ｶｻﾊﾗｵｳﾀﾞﾝﾁｶﾄﾞｳ(ﾐｿﾞﾊﾞｼ))	国道50号	1992	3.9	32.1	常陸河川国道事務所	茨城県	水戸市	2021	Ⅰ			○			
境島水路BOX(1)(溝橋)	(ｻｶｲｼﾞﾏｽｲﾛﾎﾞｯｸｽ(ｲﾁ)(ﾐｿﾞﾊﾞｼ))	国道51号	1987	5.7	26.4	常陸河川国道事務所	茨城県	稲敷市	2021	Ⅱ						
大島水路BOX(特溝)	(ｵｵｼﾏｽｲﾛﾎﾞｯｸｽ(ﾄｸﾐｿﾞ))	国道51号	1969	3.6	24	常陸河川国道事務所	茨城県	稲敷市	2021	Ⅰ						
北利根橋A1地下道(溝橋)	(ｷﾀﾄﾈﾊﾞｼｴｰｲﾁﾁｶﾄﾞｳ(ﾐｿﾞﾊﾞｼ))	国道51号	1969	3.1	25	常陸河川国道事務所	茨城県	潮来市	2021	Ⅰ				○		
永山2号函渠(溝橋)	(ﾅｶﾞﾔﾏﾆｺﾞｳｶﾝｷｮ(ﾐｿﾞﾊﾞｼ))	国道51号	1973	4.1	57	常陸河川国道事務所	茨城県	潮来市	2021	Ⅱ				○		
牛堀地下道(溝橋)	(ｳｼﾎﾞﾘﾁｶﾄﾞｳ(ﾐｿﾞﾊﾞｼ))	国道51号	1976	3.1	24.7	常陸河川国道事務所	茨城県	潮来市	2021	Ⅱ				○		
上戸第二地下道(溝橋)	(ｳﾜﾄﾞﾆﾁｶﾄﾞｳ(ﾐｿﾞﾊﾞｼ))	国道51号	1975	8.8	32.5	常陸河川国道事務所	茨城県	潮来市	2021	Ⅱ				○		
延方地下道(溝橋)【旧名称:ボックス1】	(ﾉﾌﾞｶﾀﾁｶﾄﾞｳ(ﾐｿﾞﾊﾞｼ)(ｷｭｳﾒｲｼｮｳﾎﾞｯｸｽ(ｲﾁ))	国道51号	2000	7.1	16.8	常陸河川国道事務所	茨城県	潮来市	2021	Ⅰ			○			
島田町第一地下道(溝橋)	(ｼﾏﾀﾞﾁｮｳﾀﾞｲｲﾁﾁｶﾄﾞｳ(ﾐｿﾞﾊﾞｼ))	国道51号	1971	3.5	26	常陸河川国道事務所	茨城県	水戸市	2021	Ⅱ			○			
島田町水路BOX(1)(特溝)	(ｼﾏﾀﾞﾁｮｳｽｲﾛﾎﾞｯｸｽ(ｲﾁ)(ﾄｸﾐｿﾞ))	国道51号	1971	2.4	28.4	常陸河川国道事務所	茨城県	水戸市	2021	Ⅱ			○			
島田町第二地下道(溝橋)	(ｼﾏﾀﾞﾁｮｳﾀﾞﾆｰﾆﾁｶﾄﾞｳ(ﾐｿﾞﾊﾞｼ))	国道51号	1971	3.1	52	常陸河川国道事務所	茨城県	水戸市	2021	Ⅱ			○			
栗崎町水路(1)(上り歩道・スラブ)(NO263+10)	(ｸﾘｻｷﾁｮｳｽｲﾛ(ｲﾁ)(ﾉﾎﾞﾘﾎﾄﾞｳ・ｽﾗﾌﾞ)(NO263+10))	国道51号	1981	2.8	1	常陸河川国道事務所	茨城県	水戸市	2021	Ⅲ						桁補修（補強）
栗崎町水路(1)(下り歩道・スラブ)(NO263+10)	(ｸﾘｻｷﾁｮｳｽｲﾛ(ｲﾁ)(ｸﾀﾞﾘﾎﾄﾞｳ・ｽﾗﾌﾞ)(NO263+10))	国道51号	1981	2.8	1	常陸河川国道事務所	茨城県	水戸市	2021	Ⅲ						桁補修（補強）
大利根取付階段橋(上り)	(ｵｵﾄﾈﾄﾘﾂﾀｶｲﾀﾞﾝﾊﾞｼ(ﾉﾎﾞﾘ))	国道6号	1974	37.4	2.1	常陸河川国道事務所	茨城県	取手市	2021	Ⅰ						
大利根取付階段橋(下り)	(ｵｵﾄﾈﾄﾘﾂﾀｶｲﾀﾞﾝﾊﾞｼ(ｸﾀﾞﾘ))	国道6号	1974	37.4	2.1	常陸河川国道事務所	茨城県	取手市	2021	Ⅰ						
大塚歩道橋(側道橋)(上り)	(ｵｵﾂｶﾎﾄﾞｳﾀｷｮｳ(ﾉﾎﾞﾘ))	国道50号水戸BP	1983	125	2	常陸河川国道事務所	茨城県	水戸市	2022	Ⅱ		○				
沼田第二橋	(ﾇﾏﾀﾞﾆｷｮｳｲ)	市道(江)3089号線	2012	46.5	5.5	常総国道事務所	茨城県	稲敷市	2022	Ⅰ						
駒塚橋	(ｺﾏﾂﾞｶﾊﾞｼ)	市道(江)102号線	2013	41.5	8	常総国道事務所	茨城県	稲敷市	2022	Ⅰ						
椎塚橋	(ｼｲﾂﾞｶﾊﾞｼ)	市道(江)5231号線	2011	40.3	8.5	常総国道事務所	茨城県	稲敷市	2022	Ⅰ						
喜沢橋	(ｷｻﾞﾜﾊﾞｼ)	国道4号	1960	5.3	10.3	宇都宮国道事務所	栃木県	小山市	2022	Ⅰ		○				
羽川橋	(ﾊﾈｶﾞﾜﾊﾞｼ)	国道4号	1960	4.6	14.6	宇都宮国道事務所	栃木県	小山市	2022	Ⅱ		○				
小金井橋	(ｺｶﾞﾈｲﾊﾞｼ)	国道4号	1960	7.3	11.9	宇都宮国道事務所	栃木県	下野市	2021	Ⅱ	○					
新川橋	(ｼﾝｶﾜﾊﾞｼ)	国道4号	1960	2.1	11.6	宇都宮国道事務所	栃木県	下野市	2021	Ⅱ	○					
石の橋	(ｲｼﾉﾊﾝｼ)	国道4号	1960	2.1	12.3	宇都宮国道事務所	栃木県	下野市	2021	Ⅰ	○					
無名橋（石橋町）	(ﾑﾒｲﾊﾞｼ(ｲｼﾊﾞｼﾏﾁ))	国道4号	1960	2	12.9	宇都宮国道事務所	栃木県	下野市	2021	Ⅰ	○					

注）本表は概略のものであり、社会情勢の変化、財政状況や橋梁の健全度の変化等を考慮し、適宜、計画の見直しを行うこととしております。

施設名		路線名	架設年度	橋長（m）	幅員（m）	管理事務所	都道府県名	市区町村名	点検結果		点検・修繕計画 ○点検計画 ●修繕計画					修繕内容
道路橋名	（ﾌﾘｶﾞﾅ）								点検年度	判定区分	2021	2022	2023	2024	2025	
[redacted]																
河原橋	(ｶﾜﾊﾗﾊﾞｼ)	国道4号	1961	4.1	12.1	宇都宮国道事務所	栃木県	宇都宮市	2022	Ⅱ		○				
１丁田橋	(ｲｯﾁｮｳﾀﾞﾊﾞｼ)	国道4号	1961	11.7	15.1	宇都宮国道事務所	栃木県	宇都宮市	2022	Ⅱ		○				
大塚橋	(ｵｵﾂｶﾊﾞｼ)	国道4号	1961	7.1	12.2	宇都宮国道事務所	栃木県	宇都宮市	2018	Ⅱ			○			
笹瀬橋	(ｻｻｾﾞﾊﾞｼ)	国道4号	1960	6.2	16.6	宇都宮国道事務所	栃木県	宇都宮市	2022	Ⅱ		○				
峰橋	(ﾐﾈﾊﾞｼ)	国道4号	1960	3.8	14.5	宇都宮国道事務所	栃木県	宇都宮市	2022	Ⅰ		○				
小山跨線橋	(ｵﾔﾏｺｴﾝｷｮｳ)	国道4号	1964	43.4	11	宇都宮国道事務所	栃木県	小山市	2018	Ⅲ		●	○●	●		桁補修（補強）
上蒲生高架橋（下り）	(ｶﾐｶﾞﾓｳｺｳｶｷｮｳ(ｸﾀﾞﾘ))	国道4号(石橋宇都宮バイパス)	1999	191.9	8.3	宇都宮国道事務所	栃木県	上三川町	2022	Ⅱ		○				
宇都宮跨線橋	(ｳﾂﾉﾐﾔｺｴﾝｷｮｳ)	国道4号	1962	23.9	11	宇都宮国道事務所	栃木県	宇都宮市	2022	Ⅱ		○				
新田川橋	(ｼﾝﾀｶﾞﾜﾊﾞｼ)	国道4号	1962	66.6	9.5	宇都宮国道事務所	栃木県	宇都宮市	2018	Ⅲ		●	○			桁補修（補強）　支承部補修（取替）　伸縮装置補修（取替）
越戸川橋（上り）	(ｺｴﾄﾞｶﾞﾜﾊﾞｼ(ﾉﾎﾞﾘ))	国道4号	1988	18.6	12.8	宇都宮国道事務所	栃木県	宇都宮市	2019	Ⅰ				○		
越戸川橋（下り）	(ｺｴﾄﾞｶﾞﾜﾊﾞｼ(ｸﾀﾞﾘ))	国道4号	1976	18.6	12.8	宇都宮国道事務所	栃木県	宇都宮市	2021	Ⅱ	○					
江川橋（上り）	(ｴｶﾞﾜﾊﾞｼ(ﾉﾎﾞﾘ))	国道4号	1976	31.1	14.3	宇都宮国道事務所	栃木県	宇都宮市	2019	Ⅰ				○		
江川橋（下り）	(ｴｶﾞﾜﾊﾞｼ(ｸﾀﾞﾘ))	国道4号	1976	31.1	14.3	宇都宮国道事務所	栃木県	宇都宮市	2019	Ⅰ				○		
田川橋（上り）	(ﾀｶﾞﾜﾊﾞｼ(ﾉﾎﾞﾘ))	国道4号	1976	55.1	18.3	宇都宮国道事務所	栃木県	下野市	2018	Ⅰ			○			
田川橋（下り）	(ﾀｶﾞﾜﾊﾞｼ(ｸﾀﾞﾘ))	国道4号	1976	55.1	18.3	宇都宮国道事務所	栃木県	下野市	2018	Ⅱ			○			
下蒲生第一跨道橋(上り)	(ｼﾓｶﾞﾓｳﾀﾞｲｲﾁｺﾞｳｷｮｳ(ﾉﾎﾞﾘ))	国道4号	1979	26.5	9.3	宇都宮国道事務所	栃木県	上三川町	2019	Ⅱ				○		
下蒲生第一跨道橋(下り)	(ｼﾓｶﾞﾓｳﾀﾞｲｲﾁｺﾞｳｷｮｳ(ｸﾀﾞﾘ))	国道4号	1999	26.5	9.3	宇都宮国道事務所	栃木県	上三川町	2021	Ⅱ	○					
石井高架橋（上り）	(ｲｼｲｺｳｶｷｮｳ(ﾉﾎﾞﾘ))	国道4号	1982	241.3	8.3	宇都宮国道事務所	栃木県	宇都宮市	2019	Ⅱ				○		
石井高架橋（下り）	(ｲｼｲｺｳｶｷｮｳ(ｸﾀﾞﾘ))	国道4号	1988	241.3	8.3	宇都宮国道事務所	栃木県	宇都宮市	2019	Ⅱ				○		
とちの実橋（上り）	(ﾄﾁﾉﾐﾊﾞｼ(ﾉﾎﾞﾘ))	国道4号	1988	100.9	8.3	宇都宮国道事務所	栃木県	宇都宮市	2019	Ⅰ				○		
とちの実橋（下り）	(ﾄﾁﾉﾐﾊﾞｼ(ｸﾀﾞﾘ))	国道4号	1985	100.9	8.3	宇都宮国道事務所	栃木県	宇都宮市	2019	Ⅰ				○		
平出第２跨道橋(上り)	(ﾋﾗﾃﾞﾀﾞｲﾆｺﾞｳｷｮｳ(ﾉﾎﾞﾘ))	国道4号	1989	68.3	8.3	宇都宮国道事務所	栃木県	宇都宮市	2018	Ⅰ			○			
平出第２跨道橋(下り)	(ﾋﾗﾃﾞﾀﾞｲﾆｺﾞｳｷｮｳ(ｸﾀﾞﾘ))	国道4号	1984	68.3	8.3	宇都宮国道事務所	栃木県	宇都宮市	2018	Ⅰ			○			
小福田橋	(ｺｺﾌｸﾀﾞﾊﾞｼ)	国道4号	1979	18.7	9.3	宇都宮国道事務所	茨城県	五霞町	2019	Ⅱ				○		
五霞高架橋（下り）	(ｺﾞｶｶｶｷｮｳ(ｸﾀﾞﾘ))	国道4号	1977	352.1	9.3	宇都宮国道事務所	茨城県	五霞町	2021	Ⅲ	○	●	●			桁補修（補強）
新利根川橋（下り）	(ｼﾝﾄﾈｶﾞﾜﾊﾞｼ(ｸﾀﾞﾘ))	国道4号	1979	751.1	11.8	宇都宮国道事務所	茨城県	五霞町	2021	Ⅲ	○		●	●		桁塗装　桁補修（補強）
総和高架橋（下り）	(ｿｳﾜｺｳｶｷｮｳ(ｸﾀﾞﾘ))	国道4号	1978	354.8	9.3	宇都宮国道事務所	茨城県	古河市	2021	Ⅲ	○	●	●			桁補修（補強）
幸主橋（下り）	(ｺｳｼｭﾊﾞｼ（ｸﾀﾞﾘ）)	国道4号	1978	50.3	18.8	宇都宮国道事務所	茨城県	五霞町	2019	Ⅲ				○		支承部補修（取替）　伸縮装置補修（取替）
境跨道橋（上り）	(ｻｶｲｺﾞｳｷｮｳ(ﾉﾎﾞﾘ))	国道4号	2001	41	12.8	宇都宮国道事務所	茨城県	境町	2021	Ⅰ	○					
栄橋ランプ（上り）	(ｻｶｴﾊﾞｼﾗﾝﾌﾟ(ﾉﾎﾞﾘ))	国道4号	1984	62.3	10	宇都宮国道事務所	茨城県	古河市	2019	Ⅱ				○		
新西仁連川橋（上り）	(ｼﾝﾆｼﾆﾝﾆﾚｶﾞﾜﾊﾞｼ(ﾉﾎﾞﾘ))	国道4号	1986	17.1	17	宇都宮国道事務所	栃木県	小山市	2019	Ⅰ				○		
新西仁連川橋（下り）	(ｼﾝﾆｼﾆﾝﾆﾚｶﾞﾜﾊﾞｼ(ｸﾀﾞﾘ))	国道4号	1986	17.1	17	宇都宮国道事務所	栃木県	小山市	2019	Ⅰ				○		
結城跨道橋（上り）	(ﾕｳｷｺﾞｳｷｮｳ(ﾉﾎﾞﾘ))	国道4号	1991	97.5	9.3	宇都宮国道事務所	茨城県	結城市	2021	Ⅰ	○					
三和跨道橋（下り）	(ｻﾝﾜｺﾞｳｷｮｳ(ｸﾀﾞﾘ))	国道4号	1989	81	12.8	宇都宮国道事務所	茨城県	古河市	2019	Ⅱ				○		
新大川橋（上り）	(ｼﾝｵｵｶﾜﾊﾞｼ(ﾉﾎﾞﾘ))	国道4号	1991	12.5	9	宇都宮国道事務所	栃木県	小山市	2020	Ⅰ					○	
新大川側道橋（上り）	(ｼﾝｵｵｶﾜｿｸﾄﾞｳｷｮｳ(ﾉﾎﾞﾘ))	国道4号	1991	12.5	4	宇都宮国道事務所	栃木県	小山市	2020	Ⅰ					○	
新大川側道橋（下り）	(ｼﾝｵｵｶﾜｿｸﾄﾞｳｷｮｳ(ｸﾀﾞﾘ))	国道4号	1991	12.7	4	宇都宮国道事務所	栃木県	小山市	2020	Ⅰ					○	
新大川橋（下り）	(ｼﾝｵｵｶﾜﾊﾞｼ(ｸﾀﾞﾘ))	国道4号	1991	12.6	9	宇都宮国道事務所	栃木県	小山市	2020	Ⅰ					○	
下蒲生第二跨道橋(上り)	(ｼﾓｶﾞﾓｳﾀﾞｲﾆｺﾞｳｷｮｳ(ﾉﾎﾞﾘ))	国道4号	2000	13.4	9.3	宇都宮国道事務所	栃木県	上三川町	2021	Ⅱ	○					
下蒲生第二跨道橋(下り)	(ｼﾓｶﾞﾓｳﾀﾞｲﾆｺﾞｳｷｮｳ(ｸﾀﾞﾘ))	国道4号	1999	13.5	9.3	宇都宮国道事務所	栃木県	上三川町	2021	Ⅰ	○					
新田跨道橋（上り）	(ｼﾝﾃﾞﾝｺﾞｳｷｮｳ(ﾉﾎﾞﾘ))	国道4号	2000	32.7	12.8	宇都宮国道事務所	茨城県	古河市	2021	Ⅱ	○					
東野田跨道橋（下り）	(ﾋｶﾞｼﾉﾀﾞｺﾞｳｷｮｳ(ｸﾀﾞﾘ))	国道4号	2001	32	12.8	宇都宮国道事務所	栃木県	小山市	2021	Ⅰ	○					
絣形第１跨道橋(下り)	(ﾊﾞﾀｶﾞﾀﾀﾞｲｲﾁｺﾞｳｷｮｳ(ｸﾀﾞﾘ))	国道4号	2000	38	9.3	宇都宮国道事務所	栃木県	小山市	2020	Ⅰ					○	
上三川ＩＣランプ橋	(ｶﾐﾉｶﾜｲﾝﾀｰﾁｪﾝｼﾞﾗﾝﾌﾟｷｮｳ)	国道4号(石橋宇都宮バイパス)	2000	37.9	15.5	宇都宮国道事務所	栃木県	上三川町	2022	Ⅰ		○				
１号溝橋（下り）	(ｲﾁｺﾞｳｸﾐｳｷｮｳ(ｸﾀﾞﾘ))	国道4号	1987	5.9	11.4	宇都宮国道事務所	栃木県	宇都宮市	2020	Ⅰ					○	
１号溝橋（上り）	(ｲﾁｺﾞｳｸﾐｳｷｮｳ(ﾉﾎﾞﾘ))	国道4号	1987	5.9	11.4	宇都宮国道事務所	栃木県	宇都宮市	2020	Ⅰ					○	
２号溝橋（下り）	(ﾆｺﾞｳｸﾐｼﾞﾊﾞｼ(ｸﾀﾞﾘ))	国道4号	1986	6.3	12.6	宇都宮国道事務所	栃木県	宇都宮市	2022	Ⅰ		○				
２号溝橋（上り）	(ﾆｺﾞｳｸﾐｼﾞﾊﾞｼ(ﾉﾎﾞﾘ))	国道4号	1987	6.3	12.9	宇都宮国道事務所	栃木県	宇都宮市	2022	Ⅰ		○				
根川橋	(ﾈｶﾞﾜﾊﾞｼ)	国道4号	1960	13.2	28	宇都宮国道事務所	栃木県	宇都宮市	2022	Ⅱ		○				
田中橋	(ﾀﾅｶﾊﾞｼ)	国道4号	1963	4.6	14.9	宇都宮国道事務所	栃木県	矢板市	2022	Ⅱ		○				
松原橋	(ﾏﾂﾊﾞﾗﾊﾞｼ)	国道4号	1956	4.4	11.8	宇都宮国道事務所	栃木県	矢板市	2022	Ⅱ		○				
野原橋	(ﾉﾊﾗﾊﾞｼ)	国道4号	1931	2	29.9	宇都宮国道事務所	栃木県	那須塩原市	2020	Ⅰ					○	
千板橋	(ｾﾝﾀﾞﾊﾞｼ)	国道4号	1926	4.6	26.5	宇都宮国道事務所	栃木県	那須塩原市	2020	Ⅱ					○	
富山橋	(ﾄﾐﾔﾏﾊﾞｼ)	国道4号	1931	2.8	19.4	宇都宮国道事務所	栃木県	那須塩原市	2021	Ⅱ	○					
境橋１	(ｻｶｴﾊﾞｼ)	国道4号	1938	2.8	12.9	宇都宮国道事務所	栃木県	那須塩原市	2020	Ⅱ					○	
井口橋	(ｲｸﾞﾁﾊﾞｼ)	国道4号	1933	3.8	11.7	宇都宮国道事務所	栃木県	那須塩原市	2020	Ⅰ					○	
大垣橋	(ｵｵｶｷﾞｷﾊﾞｼ)	国道4号	1939	4.6	12	宇都宮国道事務所	栃木県	那須塩原市	2020	Ⅰ					○	
金山橋	(ｶﾅﾔﾏﾊﾞｼ)	国道4号	1937	3.1	9.2	宇都宮国道事務所	栃木県	那須塩原市	2020	Ⅰ					○	
境橋	(ｻｶｲﾊﾞｼ)	国道4号	1971	5	12.8	宇都宮国道事務所	栃木県	那須町	2022	Ⅰ		○				
萩原橋	(ﾊｷﾞﾊﾗﾊﾞｼ)	国道4号	1926	3.5	10.3	宇都宮国道事務所	栃木県	那須町	2022	Ⅰ		○				
薬師橋	(ﾔｸｼﾊﾞｼ)	国道4号	1933	2.3	15.6	宇都宮国道事務所	栃木県	那須町	2020	Ⅱ					○	
東橋	(ｱｽﾞﾏﾊﾞｼ)	国道4号	1938	5	10	宇都宮国道事務所	栃木県	那須町	2022	Ⅰ		○				
明神橋	(ﾐｮｳｼﾞﾝﾊﾞｼ)	国道4号	1938	3.6	11	宇都宮国道事務所	栃木県	那須町	2022	Ⅲ		○				その他補修
細川橋	(ﾎｿｶﾜﾊﾞｼ)	国道4号	1937	3	9.7	宇都宮国道事務所	栃木県	那須町	2021	Ⅰ	○●					床版補修（補強）
大日橋	(ﾀﾞｲﾆﾁﾊﾞｼ)	国道4号	1960	10.1	12.6	宇都宮国道事務所	栃木県	那須町	2021	Ⅰ	○					
小島橋	(ｺｼﾞﾏﾊﾞｼ)	国道4号	1934	6.8	12.7	宇都宮国道事務所	栃木県	那須町	2020	Ⅲ		●			○	床版補修（補強）
丸石橋	(ﾏﾙｲｼﾊﾞｼ)	国道4号	1926	3.7	12.1	宇都宮国道事務所	栃木県	那須町	2020	Ⅰ					○	
新堀橋	(ﾆｲﾎﾞﾘﾊﾞｼ)	国道4号	1926	2.6	11	宇都宮国道事務所	栃木県	那須町	2020	Ⅱ					○	
不動橋	(ﾌﾄﾞｳﾊﾞｼ)	国道4号	1956	2.2	8	宇都宮国道事務所	栃木県	那須町	2022	Ⅰ		○				
河西橋	(ｶｻｲﾊﾞｼ)	国道4号	1954	3.2	14.6	宇都宮国道事務所	栃木県	那須町	2021	Ⅱ	○					
鬼怒川橋（新）	(ｷﾇｶﾞﾜﾊﾞｼ(ｼﾝ))	国道4号	1972	460.9	10.5	宇都宮国道事務所	栃木県	宇都宮市	2022	Ⅱ		○●		●	●	桁塗装
鬼怒川橋	(ｷﾇｶﾞﾜﾊﾞｼ)	国道4号	1988	467.7	10.3	宇都宮国道事務所	栃木県	宇都宮市	2022	Ⅱ		○				
高根沢跨道橋	(ﾀｶﾈｻﾞﾜｺﾞｳｷｮｳ)	国道4号	1973	40.5	11.5	宇都宮国道事務所	栃木県	高根沢町	2022	Ⅱ		○				
高根沢跨線橋	(ﾀｶﾈｻﾞﾜｺｴﾝｷｮｳ)	国道4号	1973	25.7	18.8	宇都宮国道事務所	栃木県	高根沢町	2020	Ⅱ					○●	桁塗装
氏家跨線橋（下り）	(ｳｼﾞｲｴｺｴﾝｷｮｳ(ｸﾀﾞﾘ))	国道4号	2007	25.8	11.8	宇都宮国道事務所	栃木県	さくら市	2021	Ⅰ	○					

注）本表は概略のものであり、社会情勢の変化、財政状況や橋梁の健全度の変化等を考慮し、適宜、計画の見直しを行うこととしております。

施設名		路線名	架設年度	橋長（m）	幅員（m）	管理事務所	都道府県名	市区町村名	点検結果		点検・修繕計画 ○点検計画 ●修繕計画					修繕内容
道路橋名	（ﾌﾘｶﾞﾅ）								点検年度	判定区分	2021	2022	2023	2024	2025	
[redacted]																
江川橋	(ｴｶﾞﾜﾊﾞｼ)	国道4号	1967	54.4	11	宇都宮国道事務所	栃木県	矢板市	2022	Ⅱ		○				
矢板新橋	(ﾔｲﾀｼﾝﾊﾞｼ)	国道4号	1967	36	11	宇都宮国道事務所	栃木県	矢板市	2018	Ⅰ			○			
内川橋	(ｳﾁｶﾜﾊﾞｼ)	国道4号	1967	74.5	11	宇都宮国道事務所	栃木県	矢板市	2022	Ⅲ		○				その他補修
野崎橋	(ﾉｻﾞｷﾊﾞｼ)	国道4号	1976	260.8	12	宇都宮国道事務所	栃木県	矢板市	2019	Ⅲ	●			○		桁塗装　下部工補修（補強）　伸縮装置補修（取替）　その他補修
那須野橋	(ﾅｽﾉﾊﾞｼ)	国道4号	2000	203	11.5	宇都宮国道事務所	栃木県	那須塩原市	2020	Ⅱ					○	
熊川橋	(ｸﾏｶﾞﾜﾊﾞｼ)	国道4号	1963	27.6	7	宇都宮国道事務所	栃木県	那須塩原市	2018	Ⅰ			○			
東那須野跨線橋	(ﾋｶﾞｼﾅｽﾉｺｾﾝｷｮｳ)	国道4号	1963	30.8	7	宇都宮国道事務所	栃木県	那須塩原市	2021	Ⅱ	○					
余笹橋	(ﾖｻﾞｻﾊﾞｼ)	国道4号	2000	84	15.3	宇都宮国道事務所	栃木県	那須町	2022	Ⅱ		○●				その他補修
板福橋	(ﾄﾌｸﾌﾊﾞｼ)	国道4号	1961	60.2	8.5	宇都宮国道事務所	栃木県	那須町	2018	Ⅲ			○●	●	●	桁塗装　桁補修（補強）　下部工補修（補強）　伸縮装置補修（取替）
上薄葉跨線橋	(ｶﾐｳｽﾊﾞｺｾﾝｷｮｳ)	国道4号	1976	29.7	12	宇都宮国道事務所	栃木県	大田原市	2021	Ⅱ	○					
那須跨線橋	(ﾅｽｺｾﾝｷｮｳ)	国道4号	1977	61	10	宇都宮国道事務所	栃木県	那須町	2021	Ⅱ	○					
愛岩橋	(ｱﾀｺﾞﾊﾞｼ)	国道4号	1976	34.5	10.3	宇都宮国道事務所	栃木県	那須町	2018	Ⅱ			○			
新晩愛橋	(ｼﾝﾊﾞﾝｽｲﾊﾞｼ)	国道4号	1976	174.6	10.3	宇都宮国道事務所	栃木県	那須塩原市	2018	Ⅱ			○			
関場橋	(ｾｷﾊﾞﾊﾞｼ)	国道4号	1977	21.3	10.3	宇都宮国道事務所	栃木県	那須町	2018	Ⅱ			○			
高久跨道側道橋(上り)	(ﾀｶｸｶﾄﾞｳｸｳﾄﾞｳｹｲｷｮｳ(ﾉﾎﾞﾘ))	国道4号	1975	42.2	7.8	宇都宮国道事務所	栃木県	那須町	2018	Ⅱ			○			
高久跨道側道橋(下り)	(ﾀｶｸｶﾄﾞｳｸｳﾄﾞｳｹｲｷｮｳ(ｸﾀﾞﾘ))	国道4号	1975	34.3	7.8	宇都宮国道事務所	栃木県	那須町	2018	Ⅱ			○			
高久跨道橋(下り)	(ﾀｶｸｶｺﾞﾄﾞｳｹｲｷｮｳ(ｸﾀﾞﾘ))	国道4号	1979	60.1	8	宇都宮国道事務所	栃木県	那須町	2019	Ⅲ				○●		下部工補修（補強）　支承部補修（取替）　伸縮装置補修（取替）
下豊浦跨道橋(下り)	(ｼﾓﾄﾖｳﾗｳｺﾞﾄﾞｳｹｲｷｮｳ(ｸﾀﾞﾘ))	国道4号	1979	19.7	8	宇都宮国道事務所	栃木県	那須塩原市	2018	Ⅱ			○			
下豊浦跨道橋(上り)	(ｼﾓﾄﾖｳﾗｳｺﾞﾄﾞｳｹｲｷｮｳ(ﾉﾎﾞﾘ))	国道4号	1999	19.7	8	宇都宮国道事務所	栃木県	那須塩原市	2018	Ⅱ			○			
宝積寺橋	(ﾎｳｼｬｸｼﾞﾊﾞｼ)	国道4号	1961	17	7.6	宇都宮国道事務所	栃木県	高根沢町	2020	Ⅱ					○	
利根川新橋（下り）	(ﾄﾈｶﾞﾜｼﾝﾊﾞｼ(ｸﾀﾞﾘ))	国道4号	1966	654	7.3	宇都宮国道事務所	埼玉県	久喜市	2021	Ⅲ	○					桁塗装　桁補修（補強）
利根川橋（上り）	(ﾄﾈｶﾞﾜﾊﾞｼ(ﾉﾎﾞﾘ))	国道4号	2008	658.8	11.8	宇都宮国道事務所	埼玉県	久喜市	2021	Ⅱ	○					
無名橋（稲和町）	(ﾑﾒｲﾊﾞﾝ(ﾌﾜｳﾏﾁ))	国道4号	1955	4.2	14.9	宇都宮国道事務所	茨城県	古河市	2020	Ⅱ					○	
常盤橋	(ﾄｷﾜﾊﾞｼ)	国道4号	1958	22.1	9.5	宇都宮国道事務所	茨城県	古河市	2020	Ⅱ					○	
中田跨道橋	(ﾅｶﾀﾞｺﾄﾞｳｹｲｷｮｳ)	国道4号	1981	34.8	17	宇都宮国道事務所	茨城県	古河市	2018	Ⅱ			○			
芝川橋	(ｼﾊﾞｶﾞﾜﾊﾞｼ)	国道4号	1955	7	12.6	宇都宮国道事務所	栃木県	野木町	2018	Ⅲ		●	○			桁補修（補強）　伸縮装置補修（取替）
小山大橋(上り)	(ｵﾔﾏｵｵﾊｼ(ﾉﾎﾞﾘ))	国道50号	1994	541.8	10	宇都宮国道事務所	栃木県	小山市	2022	Ⅱ		○				
小山大橋(下り)	(ｵﾔﾏｵｵﾊｼ(ｸﾀﾞﾘ))	国道50号	1972	541	10.5	宇都宮国道事務所	栃木県	小山市	2022	Ⅱ		○				
足利陸橋(上り)	(ｱｼｶｶﾞﾘｯｷｮｳ(ﾉﾎﾞﾘ))	国道50号	1981	477.5	8	宇都宮国道事務所	栃木県	足利市	2020	Ⅱ					○	
足利陸橋(下り)	(ｱｼｶｶﾞﾘｯｷｮｳ(ｸﾀﾞﾘ))	国道50号	1988	477.5	8	宇都宮国道事務所	栃木県	足利市	2020	Ⅲ					○	桁補修（補強）
足利陸橋（上りランプ）	(ｱｼｶｶﾞﾘｯｷｮｳ(ﾉﾎﾞﾘﾗﾝﾌﾟ))	国道50号	1981	69.6	5.5	宇都宮国道事務所	栃木県	足利市	2020	Ⅱ					○	
足利陸橋（下りランプ）	(ｱｼｶｶﾞﾘｯｷｮｳ(ｸﾀﾞﾘﾗﾝﾌﾟ))	国道50号	1988	69.6	5.5	宇都宮国道事務所	栃木県	足利市	2020	Ⅱ					○	
矢場川橋（上り）	(ﾔﾊﾞｶﾞﾜﾊﾞｼ(ﾉﾎﾞﾘ))	国道50号	1974	31	12.8	宇都宮国道事務所	栃木県	足利市	2022	Ⅲ		○	●	●		桁塗装　伸縮装置補修（取替）
矢場川橋（下り）	(ﾔﾊﾞｶﾞﾜﾊﾞｼ(ｸﾀﾞﾘ))	国道50号	1989	31	12.8	宇都宮国道事務所	栃木県	足利市	2022	Ⅲ		○	●	●		桁塗装　伸縮装置補修（取替）
福居陸橋（上り）	(ﾌｸｲﾘｯｷｮｳ(ﾉﾎﾞﾘ))	国道50号	1975	635.9	8.3	宇都宮国道事務所	栃木県	足利市	2019	Ⅱ				○		
福居陸橋（下り）	(ﾌｸｲﾘｯｷｮｳ(ｸﾀﾞﾘ))	国道50号	1993	635.9	8.3	宇都宮国道事務所	栃木県	足利市	2019	Ⅱ				○		
姥川橋（上り）	(ｳﾊﾞｶﾞﾜﾊﾞｼ(ﾉﾎﾞﾘ))	国道50号	1975	29.8	11.8	宇都宮国道事務所	栃木県	足利市	2019	Ⅱ				○		
姥川橋（下り）	(ｳﾊﾞｶﾞﾜﾊﾞｼ(ｸﾀﾞﾘ))	国道50号	1992	29.8	11.8	宇都宮国道事務所	栃木県	足利市	2019	Ⅰ				○		
渡良瀬川大橋（上り）	(ﾜﾀﾗｾｶﾞﾜｵｵﾊｼ(ﾉﾎﾞﾘ))	国道50号	1975	347.1	10.8	宇都宮国道事務所	栃木県	足利市	2022	Ⅱ		○				
渡良瀬川大橋（下り）	(ﾜﾀﾗｾｶﾞﾜｵｵﾊｼ(ｸﾀﾞﾘ))	国道50号	1989	347.1	10.8	宇都宮国道事務所	栃木県	足利市	2022	Ⅱ		○				
才川橋(上り)	(ｻｲｶﾞﾜﾊﾞｼ(ﾉﾎﾞﾘ))	国道50号	1973	89.5	10.8	宇都宮国道事務所	栃木県	佐野市	2019	Ⅱ				○		
才川橋(下り)	(ｻｲｶﾞﾜﾊﾞｼ(ｸﾀﾞﾘ))	国道50号	1990	89.5	10.8	宇都宮国道事務所	栃木県	佐野市	2019	Ⅲ				○		桁補修（補強）
田島高架橋(上り)	(ﾀｼﾞﾏｺｳｶｷｮｳ(ﾉﾎﾞﾘ))	国道50号	1973	86.5	11.8	宇都宮国道事務所	栃木県	佐野市	2018	Ⅱ			○●	●	●	桁塗装　下部工補修（補強）　支承部補修（取替）
田島高架橋(下り)	(ﾀｼﾞﾏｺｳｶｷｮｳ(ｸﾀﾞﾘ))	国道50号	1987	86.5	11.8	宇都宮国道事務所	栃木県	佐野市	2018	Ⅱ			○			
秋山川橋(上り)	(ｱｷﾔﾏｶﾜﾊﾞｼ(ﾉﾎﾞﾘ))	国道50号	1973	57.4	10.8	宇都宮国道事務所	栃木県	佐野市	2019	Ⅰ				○		
秋山川橋(下り)	(ｱｷﾔﾏｶﾜﾊﾞｼ(ｸﾀﾞﾘ))	国道50号	1987	57.4	10.8	宇都宮国道事務所	栃木県	佐野市	2019	Ⅱ				○		
高萩跨道橋(上り)	(ﾀｶﾊｷﾞｺﾞﾄﾞｳｹｲｷｮｳ(ﾉﾎﾞﾘ))	国道50号	1972	18.3	8.8	宇都宮国道事務所	栃木県	佐野市	2019	Ⅱ				○		
高萩跨道橋(下り)	(ﾀｶﾊｷﾞｺﾞﾄﾞｳｹｲｷｮｳ(ｸﾀﾞﾘ))	国道50号	1986	18.3	8.8	宇都宮国道事務所	栃木県	佐野市	2019	Ⅱ				○		
三杉川橋(上り)	(ﾐｽｷﾞｶﾜﾊﾞｼ(ﾉﾎﾞﾘ))	国道50号	1996	57.2	11.8	宇都宮国道事務所	栃木県	佐野市	2022	Ⅲ		○				桁補修（補強）
三杉川橋(下り)	(ﾐｽｷﾞｶﾜﾊﾞｼ(ｸﾀﾞﾘ))	国道50号	1996	57.2	11.8	宇都宮国道事務所	栃木県	佐野市	2022	Ⅱ		○				
静和川橋(下り)	(ｼｽﾞﾜｶﾞﾜﾊﾞｼ(ｸﾀﾞﾘ))	国道50号	1982	17.7	9	宇都宮国道事務所	栃木県	栃木市	2021	Ⅱ	○					
静和川橋側道橋(上り)	(ｼｽﾞﾜｶﾞﾜﾊﾞｼｿｸﾄﾞｳｹｲｷｮｳ(ﾉﾎﾞﾘ))	国道50号	1982	11	5	宇都宮国道事務所	栃木県	栃木市	2019	Ⅰ				○		
静和川橋側道橋(下り)	(ｼｽﾞﾜｶﾞﾜﾊﾞｼｿｸﾄﾞｳｹｲｷｮｳ(ｸﾀﾞﾘ))	国道50号	1982	11	5	宇都宮国道事務所	栃木県	栃木市	2019	Ⅰ				○		
静和川橋（上り）	(ｼｽﾞﾜｶﾞﾜﾊﾞｼ(ﾉﾎﾞﾘ))	国道50号	2000	17.7	9	宇都宮国道事務所	栃木県	栃木市	2019	Ⅰ				○		
旭井木川橋（上り）	(ｱｻｲｷｶﾜﾊﾞｼ(ﾉﾎﾞﾘ))	国道50号	1983	18.7	12	宇都宮国道事務所	栃木県	小山市	2019	Ⅰ				○		
新巴波川橋（上り）	(ｼﾝﾏﾀﾞﾏｶﾜﾊﾞｼ(ﾉﾎﾞﾘ))	国道50号	1983	57.3	16.7	宇都宮国道事務所	栃木県	小山市	2019	Ⅲ				○		桁補修（補強）
新巴波川橋（下り）	(ｼﾝﾏﾀﾞﾏｶﾜﾊﾞｼ(ｸﾀﾞﾘ))	国道50号	1983	57.3	16.7	宇都宮国道事務所	栃木県	小山市	2019	Ⅰ				○		
八木高架橋（上り）	(ﾔｷﾞｺｳｶｷｮｳ(ﾉﾎﾞﾘ))	国道50号	1983	243.7	8.3	宇都宮国道事務所	栃木県	足利市	2019	Ⅱ				○		
八木高架橋（下り）	(ﾔｷﾞｺｳｶｷｮｳ(ｸﾀﾞﾘ))	国道50号	1992	243.7	8.3	宇都宮国道事務所	栃木県	足利市	2019	Ⅱ				○		
みかもの橋（下り）	(ﾐｶﾓﾉﾊﾞｼ(ｸﾀﾞﾘ))	国道50号	1984	100	8.3	宇都宮国道事務所	栃木県	栃木市	2019	Ⅱ				○		
みかもの橋（上り）	(ﾐｶﾓﾉﾊﾞｼ(ﾉﾎﾞﾘ))	国道50号	1999	100	8.3	宇都宮国道事務所	栃木県	栃木市	2019	Ⅱ				○		
赤塚高架橋（下り）	(ｱｶﾂｶｺｳｶｷｮｳ(ｸﾀﾞﾘ))	国道50号	1981	275	8.3	宇都宮国道事務所	栃木県	栃木市	2019	Ⅲ			●	○●		桁補修（補強）　伸縮装置補修（取替）
赤塚高架橋（上り）	(ｱｶﾂｶｺｳｶｷｮｳ(ﾉﾎﾞﾘ))	国道50号	1999	275	8.3	宇都宮国道事務所	栃木県	栃木市	2019	Ⅱ				○		
大平高架橋（上り）	(ｵｵﾋﾗｺｳｶｷｮｳ(ﾉﾎﾞﾘ))	国道50号	1989	986.8	11.3	宇都宮国道事務所	栃木県	栃木市	2019	Ⅲ				○●	●	桁補修（補強）　伸縮装置補修（取替）
大平高架（上ランプ）	(ｵｵﾋﾗｺｳｶ(ｳｴﾗﾝﾌﾟ))	国道50号	1988	83.1	8.5	宇都宮国道事務所	栃木県	栃木市	2019	Ⅱ				○		
大平高架（下ランプ）	(ｵｵﾋﾗｺｳｶ(ｼﾀﾗﾝﾌﾟ))	国道50号	1988	83.1	8.5	宇都宮国道事務所	栃木県	栃木市	2019	Ⅱ				○		
下河原田跨道橋（上り）	(ｼﾓｶﾜﾗﾀﾞｺﾞﾄﾞｳｹｲｷｮｳ(ﾉﾎﾞﾘ))	国道50号	1984	57	9	宇都宮国道事務所	栃木県	小山市	2019	Ⅱ				○		
下河原田跨道橋（下り）	(ｼﾓｶﾜﾗﾀﾞｺﾞﾄﾞｳｹｲｷｮｳ(ｸﾀﾞﾘ))	国道50号	2001	57	9	宇都宮国道事務所	栃木県	小山市	2019	Ⅰ				○		
大行寺跨道橋（下り）	(ﾀﾞｲｷﾞｮｳｼﾞｺﾞﾄﾞｳｹｲｷｮｳ(ｸﾀﾞﾘ))	国道50号	1983	41	9	宇都宮国道事務所	栃木県	小山市	2022	Ⅱ		○				
大行寺跨道橋（上り）	(ﾀﾞｲｷﾞｮｳｼﾞｺﾞﾄﾞｳｹｲｷｮｳ(ﾉﾎﾞﾘ))	国道50号	1994	41	9	宇都宮国道事務所	栃木県	小山市	2022	Ⅱ		○				
小山高架橋（上り）	(ｵﾔﾏｺｳｶｷｮｳ(ﾉﾎﾞﾘ))	国道50号	1994	854.1	8.3	宇都宮国道事務所	栃木県	小山市	2019	Ⅱ				○		
小山高架橋（下り）	(ｵﾔﾏｺｳｶｷｮｳ(ｸﾀﾞﾘ))	国道50号	1991	854.1	8.3	宇都宮国道事務所	栃木県	小山市	2019	Ⅱ				○		
小山高架ランプ（上り）	(ｵﾔﾏｺｳｶﾗﾝﾌﾟ(ﾉﾎﾞﾘ))	国道50号	1988	184.2	5.5	宇都宮国道事務所	栃木県	小山市	2019	Ⅰ				○		
小山高架ランプ（下り）	(ｵﾔﾏｺｳｶﾗﾝﾌﾟ(ｸﾀﾞﾘ))	国道50号	1988	183.9	5.5	宇都宮国道事務所	栃木県	小山市	2019	Ⅱ				○		
１号橋梁（上り）	(ｲﾁｺﾞｳｷｮｳﾘｮｳ(ﾉﾎﾞﾘ))	国道50号	1974	11.5	11.2	宇都宮国道事務所	栃木県	佐野市	2020	Ⅱ					○	

注）本表は概略のものであり、社会情勢の変化、財政状況や橋梁の健全度の変化等を考慮し、適宜、計画の見直しを行うこととしております。

施設名		路線名	架設年度	橋長（m）	幅員（m）	管理事務所	都道府県名	市区町村名	点検結果		点検・修繕計画 ○点検計画 ●修繕計画					修繕内容
道路橋名	（ﾌﾘｶﾞﾅ）								点検年度	判定区分	2021	2022	2023	2024	2025	
[redacted]																
１号橋梁（下り）	(ｲﾁｺﾞｳｷｮｳﾘｮｳ(ｸﾀﾞﾘ))	国道50号	1974	11.5	11.3	宇都宮国道事務所	栃木県	佐野市	2020	Ⅰ					○	
２号橋梁（上り）	(ﾆｺﾞｳｷｮｳﾘｮｳ(ﾉﾎﾞﾘ))	国道50号	1974	7.3	16.1	宇都宮国道事務所	栃木県	佐野市	2020	Ⅱ					○	
２号橋梁（下り）	(ﾆｺﾞｳｷｮｳﾘｮｳ(ｸﾀﾞﾘ))	国道50号	1974	7.3	18.3	宇都宮国道事務所	栃木県	佐野市	2020	Ⅰ					○	
高橋跨道橋（上り）	(ﾀｶﾊｼｺﾞｳｷｮｳ(ﾉﾎﾞﾘ))	国道50号	1991	86.3	8.8	宇都宮国道事務所	栃木県	佐野市	2022	Ⅰ		○				
高橋跨道橋（下り）	(ﾀｶﾊｼｺﾞｳｷｮｳ(ｸﾀﾞﾘ))	国道50号	1991	86.3	8.8	宇都宮国道事務所	栃木県	佐野市	2022	Ⅰ		○				
瑞穂野跨道橋（上り）	(ﾐｽﾞﾎﾉｺﾞｳｷｮｳ(ﾉﾎﾞﾘ))	国道50号	1987	32.4	8.8	宇都宮国道事務所	栃木県	足利市	2020	Ⅱ					○	
瑞穂野跨道橋（下り）	(ﾐｽﾞﾎﾉｺﾞｳｷｮｳ(ｸﾀﾞﾘ))	国道50号	1992	32.4	8.8	宇都宮国道事務所	栃木県	足利市	2020	Ⅰ					○	
堀込高架橋（上り）	(ﾎﾘｺﾞﾒｺｳｶｷｮｳ(ﾉﾎﾞﾘ))	国道50号	1986	554.2	8.3	宇都宮国道事務所	栃木県	足利市	2018	Ⅲ			○●			桁補修（補強）
堀込高架橋（下り）	(ﾎﾘｺﾞﾒｺｳｶｷｮｳ(ｸﾀﾞﾘ))	国道50号	1992	554.2	8.3	宇都宮国道事務所	栃木県	足利市	2018	Ⅰ			○			
喜沢側道橋（上り）	(ｷｻﾞﾜｿｸﾄﾞｳｷｮｳ(ﾉﾎﾞﾘ))	国道4号	1960	5.3	2	宇都宮国道事務所	栃木県	小山市	2022	Ⅱ		○				
喜沢側道橋（下り）	(ｷｻﾞﾜｿｸﾄﾞｳｷｮｳ(ｸﾀﾞﾘ))	国道4号	1960	5.3	2	宇都宮国道事務所	栃木県	小山市	2022	Ⅱ		○				
羽川側道橋（下り）	(ﾊﾈｶﾜｿｸﾄﾞｳｷｮｳ(ｸﾀﾞﾘ))	国道4号	1960	4.9	1.4	宇都宮国道事務所	栃木県	小山市	2018	Ⅰ			○			
無名側道橋（下り）	(ﾑﾒｲｿｸﾄﾞｳｷｮｳ(ｸﾀﾞﾘ))	国道4号	1960	2	1.8	宇都宮国道事務所	栃木県	下野市	2021	Ⅰ	○					
峰橋側歩道橋（上り）	(ﾐﾈﾊﾞｼｶﾞﾜﾎﾄﾞｳｷｮｳ(ﾉﾎﾞﾘ))	国道4号	1997	3	2.4	宇都宮国道事務所	栃木県	宇都宮市	2022	Ⅰ		○				
小山跨線橋側道橋（上り）	(ｵﾔﾏｺｾﾝﾊﾞｼｿｸﾄﾞｳｷｮｳ(ﾉﾎﾞﾘ))	国道4号	1975	43.1	2	宇都宮国道事務所	栃木県	小山市	2018	Ⅰ			○			
小山跨線橋側道橋（下り）	(ｵﾔﾏｺｾﾝﾊﾞｼｿｸﾄﾞｳｷｮｳ(ｸﾀﾞﾘ))	国道4号	1975	43.4	2	宇都宮国道事務所	栃木県	小山市	2018	Ⅰ			○			
宇都宮跨線橋側道橋	(ｳﾂﾉﾐﾔｺｾﾝﾊﾞｼｿｸﾄﾞｳｷｮｳ)	国道4号	1980	37.9	2.5	宇都宮国道事務所	栃木県	宇都宮市	2022	Ⅱ		○				
宇都宮跨線橋側道橋	(ｳﾂﾉﾐﾔｺｾﾝｿｸﾄﾞｳｷｮｳ)	国道4号	1976	38	2.5	宇都宮国道事務所	栃木県	宇都宮市	2022	Ⅱ		○				
新田川橋側道橋(上り)	(ｼﾝﾀｶﾞﾜﾊﾞｼｿｸﾄﾞｳｷｮｳ(ﾉﾎﾞﾘ))	国道4号	1979	70.3	2.5	宇都宮国道事務所	栃木県	宇都宮市	2018	Ⅲ		●	○			桁補修（補強）
新田川橋側道橋(下り)	(ｼﾝﾀｶﾞﾜﾊﾞｼｿｸﾄﾞｳｷｮｳ(ｸﾀﾞﾘ))	国道4号	1974	70.5	2.5	宇都宮国道事務所	栃木県	宇都宮市	2018	Ⅲ		●	○			下部工補修（補強）
熊川橋側道橋	(ｸﾏｶﾞﾜﾊﾞｼｿｸﾄﾞｳｷｮｳ)	国道4号	1989	53.2	2	宇都宮国道事務所	栃木県	那須塩原市	2022	Ⅱ		○				
東那須野側道橋	(ﾋｶﾞｼﾅｽﾉｿｸﾄﾞｳｷｮｳ)	国道4号	1989	63.3	2	宇都宮国道事務所	栃木県	那須塩原市	2021	Ⅲ	○					支承部補修（取替）
常盤橋側道橋（下り）	(ﾄｷﾜﾊﾞｼｿｸﾄﾞｳｷｮｳ(ｸﾀﾞﾘ))	国道4号	1981	30.2	2	宇都宮国道事務所	茨城県	古河市	2020	Ⅰ					○	
常盤橋側道橋（上り）	(ﾄｷﾜﾊﾞｼｿｸﾄﾞｳｷｮｳ(ﾉﾎﾞﾘ))	国道4号	1994	30.5	2.5	宇都宮国道事務所	茨城県	古河市	2020	Ⅰ					○	
福居側道橋	(ﾌｸｲｿｸﾄﾞｳｷｮｳ)	国道50号	1993	97.4	2.4	宇都宮国道事務所	栃木県	足利市	2021	Ⅰ	○					
田島高架側道橋	(ﾀｼﾞﾏｺｳｶｿｸﾄﾞｳｷｮｳ)	国道50号	1987	91	2.1	宇都宮国道事務所	栃木県	佐野市	2018	Ⅰ			○			
小山側道橋（上り）	(ｵﾔﾏｿｸﾄﾞｳｷｮｳ(ﾉﾎﾞﾘ))	国道50号	1986	94.2	2.1	宇都宮国道事務所	栃木県	小山市	2019	Ⅲ			●	○		床版補修（補強）　伸縮装置補修（取替）
小山側道橋（下り）	(ｵﾔﾏｿｸﾄﾞｳｷｮｳ(ｸﾀﾞﾘ))	国道50号	1987	94.4	2.1	宇都宮国道事務所	栃木県	小山市	2019	Ⅲ			●	○		床版補修（補強）　伸縮装置補修（取替）
上蒲生高架橋（上り）	(ｶﾐｶﾞﾓｳｺｳｶｷｮｳ(ﾉﾎﾞﾘ))	国道4号(石橋宇都宮バイパス)	1975	191.9	8.3	宇都宮国道事務所	栃木県	上三川町	2022	Ⅲ		○				桁補修（補強）　伸縮装置補修（取替）
磯岡跨道橋（上り）	(ｲｿｵｶｺﾞｳｷｮｳ(ﾉﾎﾞﾘ))	国道4号	1979	79.6	8.3	宇都宮国道事務所	栃木県	上三川町	2020	Ⅱ					○	
磯岡跨道橋（下り）	(ｲｿｵｶｺﾞｳｷｮｳ(ｸﾀﾞﾘ))	国道4号	1997	79.6	8.3	宇都宮国道事務所	栃木県	上三川町	2020	Ⅰ					○	
砂田高架橋（上り）	(ｽﾅﾀﾞｺｳｶｷｮｳ(ﾉﾎﾞﾘ))	国道4号	1995	1042.6	8.3	宇都宮国道事務所	栃木県	宇都宮市	2018	Ⅱ			○			
砂田高架橋（下り）	(ｽﾅﾀﾞｺｳｶｷｮｳ(ｸﾀﾞﾘ))	国道4号	1998	1042.6	8.3	宇都宮国道事務所	栃木県	宇都宮市	2020	Ⅰ			○			
五霞跨道橋（上り）	(ｺﾞｶｺﾞﾄﾞｳｷｮｳ(ﾉﾎﾞﾘ))	国道4号	2002	118	11.8	宇都宮国道事務所	茨城県	五霞町	2018	Ⅰ			○			
横倉橋	(ﾖｺｸﾗﾊﾞｼ)	国道4号	1991	34.1	12.8	宇都宮国道事務所	栃木県	小山市	2018	Ⅰ			○			
横倉橋（下り）	(ﾖｺｸﾗﾊﾞｼ(ｸﾀﾞﾘ))	国道4号	2001	34	12.8	宇都宮国道事務所	栃木県	小山市	2018	Ⅰ			○			
下栗跨道橋	(ｼﾓｸﾘｺﾞｳｷｮｳ)	国道4号	1988	103	18.5	宇都宮国道事務所	栃木県	宇都宮市	2021	Ⅲ	○					桁補修（補強）
坪山高架橋（下り）	(ﾂﾎﾞﾔﾏｺｳｶｷｮｳ(ｸﾀﾞﾘ))	国道4号	1996	275	8.3	宇都宮国道事務所	栃木県	下野市	2021	Ⅱ	○					
薬師寺第一跨道橋(下り)	(ﾔｸｼｼﾞﾀﾞｲｲﾁｺﾞｳｷｮｳ(ｸﾀﾞﾘ))	国道4号	1999	80	8.3	宇都宮国道事務所	栃木県	下野市	2021	Ⅰ	○					
薬師寺第二跨道橋（下り）	(ﾔｸｼｼﾞﾀﾞｲﾆｺﾞｳｷｮｳ(ｸﾀﾞﾘ))	国道4号	1999	35	9.3	宇都宮国道事務所	栃木県	下野市	2021	Ⅱ	○					
絣形第２跨道橋（下り）	(ﾊﾁｶﾞﾀﾀﾞｲﾆｺﾞｳｷｮｳ(ｸﾀﾞﾘ))	国道4号	1999	139.5	8.3	宇都宮国道事務所	栃木県	小山市	2021	Ⅰ	○					
久部高架橋（上り）	(ｷｭｳﾌﾞｺｳｶｷｮｳ(ﾉﾎﾞﾘ))	国道4号	2003	376	8.3	宇都宮国道事務所	栃木県	宇都宮市	2021	Ⅰ	○					
久部高架橋（下り）	(ｷｭｳﾌﾞｺｳｶｷｮｳ(ｸﾀﾞﾘ))	国道4号	2000	376	8.3	宇都宮国道事務所	栃木県	宇都宮市	2021	Ⅱ	○					
上野原跨道橋（下り）	(ｳｴﾉﾊﾗｺﾞｳｷｮｳ(ｸﾀﾞﾘ))	国道4号	2000	39	9.3	宇都宮国道事務所	栃木県	小山市	2021	Ⅱ	○					
柳橋跨道橋（上り）	(ﾔｷﾞﾊｼｺﾞｳｷｮｳ(ﾉﾎﾞﾘ))	国道4号	1996	114	11.8	宇都宮国道事務所	茨城県	古河市	2020	Ⅱ					○	
小田林跨線橋（上り）	(ｵﾀﾞﾊﾞﾔｼｺｾﾝｷｮｳ(ﾉﾎﾞﾘ))	国道4号	1989	22.7	12.6	宇都宮国道事務所	茨城県	結城市	2018	Ⅱ			○			
小田林跨線橋（下り）	(ｵﾀﾞﾊﾞﾔｼｺｾﾝｷｮｳ(ｸﾀﾞﾘ))	国道4号	1985	22.7	12.6	宇都宮国道事務所	茨城県	結城市	2018	Ⅱ			○			
小田林跨道橋（上り）	(ｵﾀﾞﾊﾞﾔｼｺﾞｳｷｮｳ(ﾉﾎﾞﾘ))	国道4号	1990	73.5	9.3	宇都宮国道事務所	茨城県	結城市	2018	Ⅰ			○			
大和田跨道橋（上り）	(ｵｵﾜﾀﾞｺﾞｳｷｮｳ(ﾉﾎﾞﾘ))	国道4号	2000	34	12.8	宇都宮国道事務所	茨城県	古河市	2021	Ⅰ	○					
東野田跨道橋（上り）	(ﾋｶﾞｼﾉﾀﾞｺﾞｳｷｮｳ(ﾉﾎﾞﾘ))	国道4号	2003	32	12.8	宇都宮国道事務所	栃木県	小山市	2021	Ⅱ	○					
薬師寺第二跨道橋(上り)	(ﾔｸｼｼﾞﾀﾞｲﾆｺﾞｳｷｮｳ(ﾉﾎﾞﾘ))	国道4号	2003	35	9.3	宇都宮国道事務所	栃木県	下野市	2021	Ⅱ	○					
大和田跨道橋（下り）	(ｵｵﾜﾀﾞｺﾞｳｷｮｳ(ｸﾀﾞﾘ))	国道4号	2003	34	12.8	宇都宮国道事務所	茨城県	古河市	2021	Ⅰ	○					
三和跨道橋（上り）	(ｻﾝﾜｺﾞｳｷｮｳ(ﾉﾎﾞﾘ))	国道4号	2003	81	12.8	宇都宮国道事務所	茨城県	古河市	2019	Ⅱ				○		
新田跨道橋（下り）	(ｼﾝﾃﾞﾝｺﾞｳｷｮｳ(ｸﾀﾞﾘ))	国道4号	2002	32.7	12.8	宇都宮国道事務所	茨城県	古河市	2021	Ⅰ	○					
結城跨道橋（下り）	(ﾕｳｷｺﾞｳｷｮｳ(ｸﾀﾞﾘ))	国道4号	2003	97.5	9.3	宇都宮国道事務所	茨城県	結城市	2021	Ⅰ	○					
小田林跨道橋（下り）	(ｵﾀﾞﾊﾞﾔｼｺﾞｳｷｮｳ(ｸﾀﾞﾘ))	国道4号	2003	73.5	9.3	宇都宮国道事務所	茨城県	結城市	2021	Ⅲ	○		●			その他補修
上野原跨道橋（上り）	(ｳｴﾉﾊﾗｺﾞｳｷｮｳ(ﾉﾎﾞﾘ))	国道4号	2002	39	9.3	宇都宮国道事務所	栃木県	小山市	2021	Ⅱ	○					
絣形第１跨道橋（上り）	(ﾊﾁｶﾞﾀﾀﾞｲｲﾁｺﾞｳｷｮｳ(ﾉﾎﾞﾘ))	国道4号	2002	38	9.3	宇都宮国道事務所	栃木県	小山市	2021	Ⅰ	○					
絣形第２跨道橋（上り）	(ﾊﾁｶﾞﾀﾀﾞｲﾆｺﾞｳｷｮｳ(ﾉﾎﾞﾘ))	国道4号	2003	147	8.3	宇都宮国道事務所	栃木県	小山市	2021	Ⅱ	○					
坪山高架橋（上り）	(ﾂﾎﾞﾔﾏｺｳｶｷｮｳ(ﾉﾎﾞﾘ))	国道4号	2004	275	8.3	宇都宮国道事務所	栃木県	下野市	2021	Ⅱ	○					
柳橋跨道橋（下り）	(ﾔｷﾞﾊｼｺﾞｳｷｮｳ(ｸﾀﾞﾘ))	国道4号	2003	114	11.8	宇都宮国道事務所	茨城県	古河市	2020	Ⅰ					○	
薬師寺第一跨道橋（上り）	(ﾔｸｼｼﾞﾀﾞｲｲﾁｺﾞｳｷｮｳ(ﾉﾎﾞﾘ))	国道4号	1999	80.2	8.3	宇都宮国道事務所	栃木県	下野市	2021	Ⅰ	○					
四ツ川橋	(ﾖﾂｶﾜﾊﾞｼ)	国道4号	2002	35.5	12.3	宇都宮国道事務所	栃木県	那須町	2020	Ⅱ					○	
宝積寺跨線橋	(ﾎｳｼｬｸｼﾞｺｾﾝｷｮｳ)	国道4号	1988	30.8	12.3	宇都宮国道事務所	栃木県	高根沢町	2020	Ⅰ					○	
新永野川橋（上り）	(ｼﾝﾅｶﾞﾉｶﾞﾜﾊﾞｼ(ﾉﾎﾞﾘ))	国道50号	1982	76.6	12	宇都宮国道事務所	栃木県	栃木市	2019	Ⅱ				○		
新永野川橋（下り）	(ｼﾝﾅｶﾞﾉｶﾞﾜﾊﾞｼ(ｸﾀﾞﾘ))	国道50号	2001	76.6	12	宇都宮国道事務所	栃木県	栃木市	2019	Ⅱ				○		
西仁連川橋（上り）	(ﾆｼﾆﾚｶﾜﾊﾞｼ(ﾉﾎﾞﾘ))	国道50号	1994	30.4	11.8	宇都宮国道事務所	栃木県	小山市	2018	Ⅱ			○			
西仁連川橋（下り）	(ﾆｼﾆﾚｶﾜﾊﾞｼ(ｸﾀﾞﾘ))	国道50号	1993	30.4	11.8	宇都宮国道事務所	栃木県	小山市	2018	Ⅱ			○			
船井木川橋（下り）	(ﾌﾅｲｷｶﾜﾊﾞｼ(ｸﾀﾞﾘ))	国道50号	2000	18.7	12	宇都宮国道事務所	栃木県	小山市	2019	Ⅰ				○		
大平高架橋（下り）	(ｵｵﾋﾗｺｳｶｷｮｳ(ｸﾀﾞﾘ))	国道50号	2004	986.8	11.3	宇都宮国道事務所	栃木県	栃木市	2019	Ⅱ				○		
瑞穂野跨道橋（上り）	(ﾐｽﾞﾎﾉｺﾞｳｷｮｳ(ﾉﾎﾞﾘ))	国道4号（石橋宇都宮バイパス）	2007	60	8.3	宇都宮国道事務所	栃木県	宇都宮市	2019	Ⅰ				○		
瑞穂野跨道橋（下り）	(ﾐｽﾞﾎﾉｺﾞｳｷｮｳ(ｸﾀﾞﾘ))	国道4号（石橋宇都宮バイパス）	2007	60	8.3	宇都宮国道事務所	栃木県	宇都宮市	2019	Ⅰ				○		
新荒川橋（下り）	(ｼﾝｱﾗｶﾜﾊﾞｼ(ｸﾀﾞﾘ))	国道4号	2009	137.6	11	宇都宮国道事務所	栃木県	矢板市	2021	Ⅱ	○					
問屋町跨道橋	(ﾄﾝﾔﾏﾁｺﾞｳｷｮｳ)	国道4号	2009	142	18.5	宇都宮国道事務所	栃木県	宇都宮市	2021	Ⅱ	○					
氏家跨線橋(上り)	(ｳｼﾞｲｴｺｾﾝｷｮｳ(ﾉﾎﾞﾘ))	国道4号	2011	25.8	11.8	宇都宮国道事務所	栃木県	さくら市	2021	Ⅰ	○					

注）本表は概略のものであり、社会情勢の変化、財政状況や橋梁の健全度の変化等を考慮し、適宜、計画の見直しを行うこととしております。

施設名		路線名	架設年度	橋長（m）	幅員（m）	管理事務所	都道府県名	市区町村名	点検結果		点検・修繕計画 ○点検計画 ●修繕計画					修繕内容
道路橋名	（ﾌﾘｶﾞﾅ）								点検年度	判定区分	2021	2022	2023	2024	2025	
[redacted]																
新荒川橋(上り)	(ｼﾝｱﾗｶﾜﾊﾞｼ(ﾉﾎﾞﾘ))	国道4号	2010	137.6	12	宇都宮国道事務所	栃木県	矢板市	2021	II	○					
三杉川橋側道橋（上り）	(ﾐｽｷﾞｶﾜﾊﾞｼｿｸﾄﾞｳｷｮｳ(ﾉﾎﾞﾘ))	国道50号	2010	57.6	3.3	宇都宮国道事務所	栃木県	佐野市	2021	I	○					
三杉川橋側道橋（下り）	(ﾐｽｷﾞｶﾜﾊﾞｼｿｸﾄﾞｳｷｮｳ(ｸﾀﾞﾘ))	国道50号	2010	57.6	3.3	宇都宮国道事務所	栃木県	佐野市	2021	I	○					
市道界74号線側道橋(上り)	(ｼﾄﾞｳｶｲ74ｺﾞｳｾﾝｿｸﾄﾞｳｷｮｳ(ﾉﾎﾞﾘ))	国道50号	2010	8.1	3	宇都宮国道事務所	栃木県	佐野市	2021	II	○					
市道界74号線側道橋(下り)	(ｼﾄﾞｳｶｲ74ｺﾞｳｾﾝｿｸﾄﾞｳｷｮｳ(ｸﾀﾞﾘ))	国道50号	2010	8.1	3	宇都宮国道事務所	栃木県	佐野市	2021	II	○					
三杉川分水路側道橋（上り）	(ﾐｽｷﾞｶﾜﾌﾞﾝｽｲﾛｿｸﾄﾞｳｷｮｳ(ﾉﾎﾞﾘ))	国道50号	2010	32.4	3.1	宇都宮国道事務所	栃木県	佐野市	2021	I	○					
三杉川分水路側道橋（下り）	(ﾐｽｷﾞｶﾜﾌﾞﾝｽｲﾛｿｸﾄﾞｳｷｮｳ(ｸﾀﾞﾘ))	国道50号	2010	32.4	3.1	宇都宮国道事務所	栃木県	佐野市	2021	I	○					
市道界71号線側道橋(上り)	(ｼﾄﾞｳｶｲ71ｺﾞｳｾﾝｿｸﾄﾞｳｷｮｳ(ﾉﾎﾞﾘ))	国道50号	2010	8.1	3	宇都宮国道事務所	栃木県	佐野市	2021	II	○					
市道界71号線側道橋(下り)	(ｼﾄﾞｳｶｲ71ｺﾞｳｾﾝｿｸﾄﾞｳｷｮｳ(ｸﾀﾞﾘ))	国道50号	2010	8.1	3	宇都宮国道事務所	栃木県	佐野市	2021	II	○					
亀嶋橋	(ｶﾒｼﾏﾊﾞｼ)	国道4号	1991	95.6	6.2	宇都宮国道事務所	栃木県	小山市	2018	II			○			
国道橋	(ｺｸﾄﾞｳﾊﾞｼ)	国道4号	2011	31.5	12	宇都宮国道事務所	栃木県	さくら市	2020	II					○	
五行橋	(ｺﾞｷﾞｮｳﾊﾞｼ)	国道4号	1963	6.5	12.3	宇都宮国道事務所	栃木県	さくら市	2020	I					○	
清水橋	(ｼﾐｽﾞﾊﾞｼ)	国道4号	1929	4.3	11.6	宇都宮国道事務所	栃木県	那須塩原市	2020	I					○	
市道3053号線　1号橋	(ｼﾄﾞｳ3053ｺﾞｳｾﾝ　1ｺﾞｳｷｮｳ)	国道4号	2013	10.5	13.5	宇都宮国道事務所	茨城県	古河市	2020	I					○	
道路休憩施設連絡橋	(ﾄﾞﾛﾛｷｭｳｹｲｼｾﾂﾚﾝﾗｸｷｮｳ)	国道4号	2013	10	10.5	宇都宮国道事務所	茨城県	古河市	2020	I					○	
農道橋	(ﾉｳﾄﾞｳｷｮｳ)	国道4号	0	8	4	宇都宮国道事務所	茨城県	古河市	2020	II					○	
五霞高架橋（上り）	(ｺﾞｶｺｳｶｷｮｳ(ﾉﾎﾞﾘ))	国道4号	2010	351.5	9	宇都宮国道事務所	茨城県	五霞町	2021	II	○					
新利根川橋（上り）	(ｼﾝﾄﾈｶﾞﾜﾊﾞｼ(ﾉﾎﾞﾘ))	国道4号	2014	752.2	12.7	宇都宮国道事務所	茨城県	五霞町	2021	III	○		●			桁補修（補強）
総和高架橋（上り）	(ｿｳﾜｺｳｶｷｮｳ(ﾉﾎﾞﾘ))	国道4号	2014	354.3	10	宇都宮国道事務所	茨城県	古河市	2021	III	○		●			桁補修（補強）
境跨道橋（下り）	(ｻｶｲｺﾞﾄﾞｳｷｮｳ(ｸﾀﾞﾘ))	国道4号	2014	41	13.8	宇都宮国道事務所	茨城県	境町	2021	I	○					
向坪跨道橋（上り）	(ﾑｶｲﾂﾎﾞｺﾞﾄﾞｳｷｮｳ(ﾉﾎﾞﾘ))	国道4号	2010	35	13.8	宇都宮国道事務所	茨城県	古河市	2021	I	○					
向坪跨道橋（下り）	(ﾑｶｲﾂﾎﾞｺﾞﾄﾞｳｷｮｳ(ｸﾀﾞﾘ))	国道4号	2010	35	13.8	宇都宮国道事務所	茨城県	古河市	2021	I	○					
栄橋（上り）	(ｻｶｴﾊﾞｼ(ﾉﾎﾞﾘ))	国道4号	2014	60.6	13.8	宇都宮国道事務所	茨城県	古河市	2019	I				○		
栄橋（下り）	(ｻｶｴﾊﾞｼ(ｸﾀﾞﾘ))	国道4号	2014	60.6	13.8	宇都宮国道事務所	茨城県	古河市	2019	I				○		
栄橋ランプ（下り）	(ｻｶｴﾊﾞｼﾗﾝﾌﾟ(ｸﾀﾞﾘ))	国道4号	2014	60.5	11	宇都宮国道事務所	茨城県	古河市	2019	I				○		
横倉橋側道橋	ﾖｺｸﾗﾊﾞｼｿｸﾄﾞｳｷｮｳ	国道4号	2008	37.4	3	宇都宮国道事務所	栃木県	小山市	2018	I			○			
上蒲生側道橋	(ｶﾐｶﾞﾓｳｿｸﾄﾞｳｷｮｳ	国道4号(石橋宇都宮バイパス)	2002	14	1.9	宇都宮国道事務所	栃木県	上三川町	2022	II		○				
幸主橋（上り）	(ｺｳｼｭﾊﾞｼ(ﾉﾎﾞﾘ)	国道4号	2013	50.2	20.6	宇都宮国道事務所	茨城県	五霞町	2019	II				○		
高久跨道橋（上り）	(ﾀｶｸｺﾞﾄﾞｳｷｮｳ(ﾉﾎﾞﾘ)	一般国道4号 現道	2010	60.1	8	宇都宮国道事務所	栃木県	那須町	2019	I				○		
五霞跨道橋（下り）	(ｺﾞｶｺﾞﾄﾞｳｷｮｳ(ｸﾀﾞﾘ))	国道4号	2019	108	12.8	宇都宮国道事務所	茨城県	五霞町	2021	I	○					
筋違橋	(ｽｼﾞｶｲﾊﾞｼ)	国道４号	2022	2.5	66.1	宇都宮国道事務所	栃木県	那須塩原市						○		
窪橋	(ｸﾎﾞﾊﾞｼ)	国道４号	2021	2.7	17.2	宇都宮国道事務所	栃木県	那須塩原市			○		○			
幸主跨道橋（下り）	(ｺｳｼｭｺﾞﾄﾞｳｷｮｳ（ｸﾀﾞﾘ)	国道４号(春日部古河バイパス)	2019	35	13.8	宇都宮国道事務所	茨城県	五霞町	2022	I		○				
新温井橋	(ｼﾝﾝｸﾀｲﾊﾞｼ)	国道１７号線	1965	25	13.8	高崎河川国道事務所	群馬県	藤岡市	2018	III			○			
藤岡跨道橋（上り）	(ﾌｼﾞｵｶｺﾞﾄﾞｳｷｮｳﾉﾎﾞﾘ)	国道１７号線	1971	20.9	10.1	高崎河川国道事務所	群馬県	藤岡市	2018	III			○	●		支承部補修（取替）　その他補修
藤岡跨道橋（下り）	(ﾌｼﾞｵｶｺﾞﾄﾞｳｷｮｳｸﾀﾞﾘ)	国道１７号線	1969	20.8	10.1	高崎河川国道事務所	群馬県	藤岡市	2018	II			○			
新柳瀬橋（上り）	(ｼﾝﾔﾅｾﾊﾞｼﾞﾉﾘ)	国道１７号線	1969	413	11.3	高崎河川国道事務所	群馬県	藤岡市	2021	III	○	●		●		桁塗装　支承部補修（取替）　伸縮装置補修（取替）
新柳瀬橋（下り）	(ｼﾝﾔﾅｾﾊﾞｼｸﾀﾞﾘ)	国道１７号線	1969	413	11.3	高崎河川国道事務所	群馬県	藤岡市	2021	III	○	●		●		桁塗装　桁補修（補強）　支承部補修（取替）　伸縮装置補修（取替）
君ケ代橋（上り）	(ｷﾐｶﾞﾖﾊﾞｼﾉﾎﾞﾘ)	国道１８号線	1985	221.8	10.9	高崎河川国道事務所	群馬県	高崎市	2019	II				○		
君ケ代橋（下り）	(ｷﾐｶﾞﾖﾊﾞｼｸﾀﾞﾘ)	国道１８号線	1980	218.9	10.9	高崎河川国道事務所	群馬県	高崎市	2019	II				○		
琴平橋	(ｺﾄﾋﾗﾊﾞｼ)	国道１８号線	1972	16.5	16.3	高崎河川国道事務所	群馬県	安中市	2021	II	○					
補陀寺橋	(ﾎﾀﾞｼﾞﾊﾞｼ)	国道１８号線	1972	37	19.3	高崎河川国道事務所	群馬県	安中市	2022	III		○	●			桁塗装　桁補修（補強）　伸縮装置補修（取替）
五料跨線橋	(ｺﾞﾘｮｳｾﾝｷｮｳ)	国道１８号線	1964	15.9	17.4	高崎河川国道事務所	群馬県	安中市	2022	II		○				
小山沢橋	(ｺﾔﾏｻﾜﾊﾞｼ)	国道１８号線	1956	22.3	9.4	高崎河川国道事務所	群馬県	安中市	2018	II			○			
新露橋橋	(ｼﾝﾛｷﾘﾂﾞﾐﾊﾞｼ)	国道１８号線	1969	46	9.4	高崎河川国道事務所	群馬県	安中市	2021	III	○					桁塗装　伸縮装置補修（取替）
新中尾橋	(ｼﾝﾅｶｵﾊﾞｼ)	国道１８号線	1969	91.9	9.3	高崎河川国道事務所	群馬県	安中市	2021	II	○					
霧積高架橋	(ｷﾘｽﾞﾐｺｳｶｷｮｳ)	国道１８号線	1970	105.2	5.8	高崎河川国道事務所	群馬県	安中市	2019	III				○●		桁塗装　床版防水　下部工補修（補強）　支承部補修（取替）　伸縮装置補修（取替）　その他補修
倉賀野高架橋（上り）	(ｸﾗｶﾞﾉｺｳｶｷｮｳﾉﾎﾞﾘ)	国道１７号線	1978	320.8	11.2	高崎河川国道事務所	群馬県	高崎市	2021	II	○					
倉賀野高架橋（下り）	(ｸﾗｶﾞﾉｺｳｶｷｮｳｸﾀﾞﾘ)	国道１７号線	1978	306.7	11.2	高崎河川国道事務所	群馬県	高崎市	2021	II	○					
上佐野高架橋本線	(ｶﾐｻﾉｺｳｶｷｮｳﾎﾝｾﾝ)	国道１７号線	1981	677.6	22.3	高崎河川国道事務所	群馬県	高崎市	2021	III	○					桁補修（補強）　その他補修
上佐野高架橋ランプ（上り）	(ｶﾐｻﾉｺｳｶｷｮｳﾗﾝﾌﾟﾉﾎﾞﾘ)	国道１７号線	1978	102	6.3	高崎河川国道事務所	群馬県	高崎市	2021	II	○					
上佐野高架橋ランプ（下り）	(ｶﾐｻﾉｺｳｶｷｮｳﾗﾝﾌﾟｸﾀﾞﾘ)	国道１７号線	1978	102	6.3	高崎河川国道事務所	群馬県	高崎市	2021	II	○					
君ケ代高架橋	(ｷﾐｶﾞﾖｺｳｶｷｮｳ)	国道１８号線	1980	406.8	6.5	高崎河川国道事務所	群馬県	高崎市	2021	III	○					桁塗装　支承部補修（取替）　伸縮装置補修（取替）
並榎跨道橋	(ﾅﾐﾐｺﾞﾄﾞｳｷｮｳ)	国道１８号線	1979	48	6.5	高崎河川国道事務所	群馬県	高崎市	2021	I	○					
原郷橋	(ﾊﾗｻﾞﾄﾊﾞｼ)	国道１８号線	1981	8.6	7.2	高崎河川国道事務所	群馬県	高崎市	2020	I					○	
寒念仏橋	(ｶﾝﾈﾝﾌﾞﾊﾞｼ)	国道１８号線	1994	3.5	13.9	高崎河川国道事務所	群馬県	安中市	2019	I				○		
昌橋	(ｼｮｳﾊﾞﾊﾞｼ)	国道１８号線	1966	13.6	11.8	高崎河川国道事務所	群馬県	安中市	2018	I			○			
東北谷戸跨道橋	(ﾋｶﾞｼｷﾀﾔﾄﾞｺﾞﾄﾞｳｷｮｳ)	国道１８号線	1972	8.2	23.4	高崎河川国道事務所	群馬県	安中市	2022	II		○				
横川橋	(ﾖｺｶﾜﾊﾞｼ)	国道１８号線	1934	9.6	8.1	高崎河川国道事務所	群馬県	安中市	2018	III			○●			下部工補修（補強）
新若宮橋	(ｼﾝﾜｶﾐﾔﾊﾞｼ)	国道１８号線	1969	13.5	9.5	高崎河川国道事務所	群馬県	安中市	2018	I			○			
板鼻川橋（上り）	(ｲﾀﾊﾅｶﾜﾊﾞｼﾉﾎﾞﾘ)	国道１８号線	1996	12.1	14.7	高崎河川国道事務所	群馬県	安中市	2019	I				○		
板鼻川橋（下り）	(ｲﾀﾊﾅｶﾜﾊﾞｼｸﾀﾞﾘ)	国道１８号線	1996	12.1	11.2	高崎河川国道事務所	群馬県	安中市	2019	I				○		
碓東大橋（上り）	(ﾀｲﾄｳｵｵﾊｼﾉﾎﾞﾘ)	国道１８号線	1993	332	11.8	高崎河川国道事務所	群馬県	安中市	2022	III		○				桁塗装　伸縮装置補修（取替）　その他補修
岩井跨線橋（上り）	(ｲﾜｲｾﾝｷｮｳﾉﾎﾞﾘ)	国道１８号線	1994	47	18.4	高崎河川国道事務所	群馬県	安中市	2022	II		○				
柳瀬川橋（上り）	(ﾔﾅｾｶﾞﾜﾊﾞｼﾉﾎﾞﾘ)	国道１８号線	1995	35.5	12.8	高崎河川国道事務所	群馬県	安中市	2019	I				○		
中宿高架橋（上り）	(ﾅｶｼﾞｭｸｺｳｶｷｮｳﾉﾎﾞﾘ)	国道１８号線	1997	260	9.6	高崎河川国道事務所	群馬県	安中市	2020	II					○	
中宿高架橋（下り）	(ﾅｶｼﾞｭｸｺｳｶｷｮｳｸﾀﾞﾘﾉﾎﾞﾘ)	国道１８号線	2015	260	9.2	高崎河川国道事務所	群馬県	安中市	2018	I			○			
久芳橋（上り）	(ﾋｻﾖｼﾊﾞｼﾉﾎﾞﾘ)	国道１８号線	1998	202.7	11.8	高崎河川国道事務所	群馬県	安中市	2022	II		○				
久芳橋（下り）	(ﾋｻﾖｼﾊﾞｼｸﾀﾞﾘ)	国道１８号線	2014	203.4	18.9	高崎河川国道事務所	群馬県	安中市	2018	II			○			
下の原橋	(ｼﾓﾉﾊﾗﾊﾞｼ)	国道１８号線	1969	40.6	9.4	高崎河川国道事務所	群馬県	安中市	2021	II	○					
国道沢橋	(ｺｸﾄﾞｳｻﾜﾊﾞｼ)	国道１８号線	1970	44	12.4	高崎河川国道事務所	群馬県	安中市	2021	II	○					
久保沢橋	(ｸﾎﾞｻﾜﾊﾞｼ)	国道１８号線	1969	17.7	9.9	高崎河川国道事務所	群馬県	安中市	2021	III	○		●			桁補修（補強）　その他補修
手引沢橋	(ﾃﾋﾞｷｻﾜﾊﾞｼ)	国道１８号線	1970	36	10.4	高崎河川国道事務所	群馬県	安中市	2021	III	○				●	桁塗装　桁補修（補強）　支承部補修（取替）
矢崎川橋	(ﾔｻﾞｷｶﾞﾜﾊﾞｼ)	国道１８号線	1969	35	12.4	高崎河川国道事務所	群馬県	安中市	2021	II	○					
ワサビ沢橋	(ﾜｻﾋﾞｻﾞﾜﾊﾞｼ)	国道１８号線	1969	25	11.9	高崎河川国道事務所	群馬県	安中市	2021	III	○					その他補修

注）本表は概略のものであり、社会情勢の変化、財政状況や橋梁の健全度の変化等を考慮し、適宜、計画の見直しを行うこととしております。

施設名		路線名	架設年度	橋長（m）	幅員（m）	管理事務所	都道府県名	市区町村名	点検結果		点検・修繕計画 ○点検計画 ●修繕計画					修繕内容
道路橋名	（ﾌﾘｶﾞﾅ）								点検年度	判定区分	2021	2022	2023	2024	2025	
[redacted]																
上の原橋	(ｳｴﾉﾊﾗﾊﾞｼ)	国道１８号線	1969	20	12.4	高崎河川国道事務所	群馬県	安中市	2021	Ⅲ	○					桁補修（補強）　その他補修
八風平橋	(ﾊｯﾌﾟｳﾀﾞｲﾗﾊﾞｼ)	国道１８号線	1970	42.8	12.4	高崎河川国道事務所	群馬県	安中市	2021	Ⅲ	○					床版防水　その他補修
堰下橋	(ｾｷｼﾀﾊﾞｼ)	国道１８号線	1970	40	12.4	高崎河川国道事務所	群馬県	安中市	2021	Ⅲ	○					桁塗装　伸縮装置補修（取替）　その他補修
北の牧橋	(ｷﾀﾉﾏｷﾊﾞｼ)	国道１８号線	1970	25	14.2	高崎河川国道事務所	群馬県	安中市	2021	Ⅱ	○					
第一跨道橋	(ﾀﾞｲｲﾁｺｰﾄﾞｳｷｮｳ)	国道１８号線	1970	7.3	8.5	高崎河川国道事務所	群馬県	安中市	2018	Ⅲ			○●			下部工補修（補強）
第一跨道橋（拡幅部）	(ﾀﾞｲｲﾁｺｰﾄﾞｳｷｮｳｶｸﾌｸﾌﾞ)	国道１８号線	1982	7.3	4	高崎河川国道事務所	群馬県	安中市	2018	Ⅱ			○			
軽井沢橋	(ｶﾙｲｻﾞﾜﾊﾞｼ)	国道１８号線	1970	72.5	12.4	高崎河川国道事務所	長野県	軽井沢町	2021	Ⅱ	○					
高崎第一陸橋	(ﾀｶｻｷﾀﾞｲｲﾁﾘｸｷｮｳ)	国道１７号線	1965	332.5	15.5	高崎河川国道事務所	群馬県	高崎市	2021	Ⅲ	○					支承部補修（取替）　その他補修
高崎第二陸橋（上り）	(ﾀｶｻｷﾀﾞｲﾆﾘｯｷｮｳﾉﾎﾞﾘ)	国道１７号線	1965	187	8.5	高崎河川国道事務所	群馬県	高崎市	2019	Ⅲ				○		支承部補修（取替）
高崎第二陸橋（下り）	(ﾀｶｻｷﾀﾞｲﾆﾘｯｷｮｳｸﾀﾞﾘ)	国道１７号線	1965	181.1	8.5	高崎河川国道事務所	群馬県	高崎市	2019	Ⅲ				○		支承部補修（取替）
浜尻大橋	(ﾊﾏｼﾞﾘｵｵﾊｼ)	国道１７号線	1963	28.6	23	高崎河川国道事務所	群馬県	高崎市	2022	Ⅲ	●	○		●		桁補修（補強）　伸縮装置補修（取替）　その他補修
新染谷川橋（上り）	(ｼﾝｿﾞﾒﾔｶﾞﾜﾊﾞｼﾉﾎﾞﾘ)	国道１７号線	1963	15.8	13.6	高崎河川国道事務所	群馬県	前橋市	2020	Ⅱ					○	
新染谷川橋（下り）	(ｼﾝｿﾞﾒﾔｶﾞﾜﾊﾞｼｸﾀﾞﾘ)	国道１７号線	1963	15.8	13.6	高崎河川国道事務所	群馬県	前橋市	2020	Ⅱ					○	
牛池川橋（上り）	(ｳｼｲｹｶﾞﾜﾊﾞｼﾉﾎﾞﾘ)	国道１７号線	1964	15.7	29.8	高崎河川国道事務所	群馬県	前橋市	2021	Ⅱ	○					
前橋陸橋（上り）	(ﾏｴﾊﾞｼﾘｯｷｮｳﾉﾎﾞﾘ)	国道１７号線	1964	170	11.5	高崎河川国道事務所	群馬県	前橋市	2019	Ⅲ				○		支承部補修（取替）
前橋陸橋（下り）	(ﾏｴﾊﾞｼﾘｯｷｮｳｸﾀﾞﾘ)	国道１７号線	1964	170	11.5	高崎河川国道事務所	群馬県	前橋市	2019	Ⅲ				○		桁塗装　桁補修（補強）　支承部補修（取替）　伸縮装置補修（取替）
群馬大橋（下り）	(ｸﾞﾝﾏｵｵﾊｼｸﾀﾞﾘ)	国道１７号線	1953	280	13	高崎河川国道事務所	群馬県	前橋市	2021	Ⅲ	○					桁塗装　桁補修（補強）　伸縮装置補修（取替）
群馬大橋（上り）	(ｸﾞﾝﾏｵｵﾊｼﾉﾎﾞﾘ)	国道１７号線	1997	280	16.5	高崎河川国道事務所	群馬県	前橋市	2019	Ⅱ	○					
桃の木橋	(ﾓﾓﾉｷﾊｼ)	国道１７号線	2002	19.3	25.8	高崎河川国道事務所	群馬県	前橋市	2021	Ⅰ	○					
平沢橋	(ﾋﾗｻﾜﾊﾞｼ)	国道１７号線	1966	18	19.6	高崎河川国道事務所	群馬県	渋川市	2022	Ⅱ		○				
観音橋（上り）	(ｶﾝﾉﾝﾊﾞｼﾉﾎﾞﾘ)	国道５０号線	1970	73	11.3	高崎河川国道事務所	群馬県	前橋市	2018	Ⅱ			○			
観音橋（下り）	(ｶﾝﾉﾝﾊﾞｼｸﾀﾞﾘ)	国道５０号線	1969	73	9.8	高崎河川国道事務所	群馬県	前橋市	2020	Ⅱ					○	
御蔵橋（上り）	(ｵﾐｸﾗﾊﾞｼﾉﾎﾞﾘ)	国道５０号線	1989	59.4	12.8	高崎河川国道事務所	群馬県	前橋市	2021	Ⅰ	○					
御蔵橋（下り）	(ｵﾐｸﾗﾊﾞｼｸﾀﾞﾘ)	国道５０号線	1991	59.4	12.8	高崎河川国道事務所	群馬県	前橋市	2021	Ⅱ	○					
新柱川橋	(ｼﾝﾊｼｶﾞﾗﾊﾞｼ)	国道５０号線	1956	27.1	7.9	高崎河川国道事務所	群馬県	伊勢崎市	2022	Ⅱ		○				
天雷橋	(ﾃﾝﾗｲﾊﾞｼ)	国道５０号線	1979	25.1	13.7	高崎河川国道事務所	群馬県	前橋市	2021	Ⅰ	○					
屋橋	(ﾔﾏﾔﾊﾞｼ)	国道１７号線	1978	12.8	27.9	高崎河川国道事務所	群馬県	前橋市	2019	Ⅱ				○		
佐久間橋	(ｻｸﾏﾊﾞｼ)	国道１７号線	1978	4	28.9	高崎河川国道事務所	群馬県	前橋市	2021	Ⅰ	○					
金沢橋	(ｶﾅｻﾞﾜﾊﾞｼ)	国道１７号線	1966	6.3	19.8	高崎河川国道事務所	群馬県	渋川市	2021	Ⅰ	○					
大崎橋	(ｵｵｻｷﾊﾞｼ)	国道１７号線	1966	14.3	20.6	高崎河川国道事務所	群馬県	渋川市	2021	Ⅲ	○					支承部補修（取替）
３号橋	(ｺﾞｳｷｮｳ)	国道１７号線	1966	3.1	21.6	高崎河川国道事務所	群馬県	渋川市	2021	Ⅰ	○					
共栄橋	(ｷｮｳｴｲﾊﾞｼ)	国道５０号線	1958	3.7	29.9	高崎河川国道事務所	群馬県	前橋市	2019	Ⅰ				○		
新東橋	(ｼﾝﾄｳﾊﾞｼ)	国道５０号線	1970	11	20.7	高崎河川国道事務所	群馬県	前橋市	2021	Ⅰ	○					
野中橋	(ﾉﾅｶﾊﾞｼ)	国道５０号線	1958	2.7	33	高崎河川国道事務所	群馬県	前橋市	2021	Ⅰ	○					
大長磯橋	(ｵｵﾅｶﾞｲｿﾊﾞｼ)	国道５０号線	1958	2	26.9	高崎河川国道事務所	群馬県	前橋市	2020	Ⅰ					○	
牛橋（上り）	(ｳｼﾊﾞｼﾉﾎﾞﾘ)	国道５０号線	1991	31.9	11.3	高崎河川国道事務所	群馬県	前橋市	2019	Ⅰ				○		
牛橋（下り）	(ｳｼﾊﾞｼｸﾀﾞﾘ)	国道５０号線	1991	31.9	11.3	高崎河川国道事務所	群馬県	前橋市	2021	Ⅰ	○					
稲荷橋	(ｲﾅﾘﾊﾞｼ)	国道５０号線	1970	5.5	25.6	高崎河川国道事務所	群馬県	前橋市	2020	Ⅰ					○	
手洗橋	(ﾃｱﾗｲﾊﾞｼ)	国道５０号線	1932	6.7	25	高崎河川国道事務所	群馬県	前橋市	2022	Ⅰ		○				
宮前橋	(ﾐﾔｴﾏﾊﾞｼ)	国道５０号線	1932	2.2	8.1	高崎河川国道事務所	群馬県	前橋市	2022	Ⅱ		○				
宮後橋	(ﾐﾔｺﾞﾊﾞｼ)	国道５０号線	1932	3	10	高崎河川国道事務所	群馬県	前橋市	2020	Ⅱ					○	
虹龍橋	(ｺｳﾘｭｳﾊｼ)	国道５０号線	1947	4.1	11.4	高崎河川国道事務所	群馬県	前橋市	2020	Ⅲ					○	支承部補修（取替）
水口橋	(ﾐｽﾞｸﾁﾊｼ)	国道５０号線	1932	3.5	8.3	高崎河川国道事務所	群馬県	前橋市	2022	Ⅰ		○				
宮川橋	(ﾐﾔｶﾞﾜﾊﾞｼ)	国道１７号線（熊谷渋川連絡道路）	1988	14.5	32.8	高崎河川国道事務所	群馬県	前橋市	2020	Ⅰ					○	
江龍跨道橋（上り）	(ｴﾘｭｳｺｰﾄﾞｳｷｮｳﾉﾎﾞﾘ)	国道１７号線（熊谷渋川連絡道路）	1988	26.8	9.8	高崎河川国道事務所	群馬県	前橋市	2018	Ⅰ			○			
今宿橋	(ｲﾏｼﾞｭｸﾊﾞｼ)	国道１７号線	1998	92	15.3	高崎河川国道事務所	群馬県	みなかみ町	2021	Ⅱ	○					
白狐橋	(ﾋﾞｬｯｺﾊﾞｼ)	国道１７号線	2013	33.1	12.1	高崎河川国道事務所	群馬県	みなかみ町	2020	Ⅰ					○	
新布橋	(ｱﾗﾉﾊﾞｼ)	国道１７号線	1960	41.2	7.6	高崎河川国道事務所	群馬県	みなかみ町	2021	Ⅱ	○					
大峰沢橋	(ｵｵﾐﾈｻﾜﾊﾞｼ)	国道１７号線	1964	70.8	8.4	高崎河川国道事務所	群馬県	みなかみ町	2018	Ⅲ			○	●		桁補修（補強）　下部工補修（補強）
相生橋	(ｱｲｵｲﾊﾞｼ)	国道１７号線	1963	30.7	9	高崎河川国道事務所	群馬県	みなかみ町	2019	Ⅲ				○		桁補修（補強）　支承部補修（取替）
新三国大橋	(ｼﾝﾐｸﾆｵｵﾊｼ)	国道１７号線	1963	141.2	7.7	高崎河川国道事務所	群馬県	みなかみ町	2020	Ⅲ					○	桁塗装　桁補修（補強）　伸縮装置補修（取替）　その他補修
永井橋	(ﾅｶﾞｲﾊｼ)	国道１７号線	1954	55.2	8.9	高崎河川国道事務所	群馬県	みなかみ町	2021	Ⅲ				○	●	桁補修（補強）　支承部補修（取替）　その他補修
吉野沢橋	(ｺｼﾉｻﾜﾊｼ)	国道１７号線	1957	31	8	高崎河川国道事務所	群馬県	みなかみ町	2019	Ⅲ				○●		桁補修（補強）　支承部補修（取替）
法師大橋	(ﾎｳｼｵｵﾊｼ)	国道１７号線	1958	60.7	9	高崎河川国道事務所	群馬県	みなかみ町	2021	Ⅲ	●				○●	桁塗装　桁補修（補強）　下部工補修（補強）　支承部補修（取替）　伸縮装置補修（取替）　その他補修
三坂大橋	(ﾐｻｶｵｵﾊｼ)	国道１７号線	1958	130.9	8.2	高崎河川国道事務所	群馬県	みなかみ町	2020	Ⅲ	●			●	○●	桁塗装　桁補修（補強）　支承部補修（取替）　伸縮装置補修（取替）　その他補修
三丁橋	(ｻﾝﾁｮｳﾊｼ)	国道１７号線	1958	37.1	8.4	高崎河川国道事務所	群馬県	みなかみ町	2019	Ⅲ				○●		桁補修（補強）　床版補修（補強）　床版防水
檜沢橋	(ﾋﾉｷｻﾞﾜﾊｼ)	国道１７号線	1958	51	9.4	高崎河川国道事務所	群馬県	みなかみ町	2020	Ⅲ					○	桁補修（補強）
月夜野大橋（利根川）	(ﾂｷﾖﾉｵｵﾊｼ(ﾄﾈｶﾞﾜ)	国道１７号線	1982	431.9	10.7	高崎河川国道事務所	群馬県	みなかみ町	2021	Ⅲ	○					支承部補修（取替）　その他補修
湯舟橋	(ﾕﾌﾈﾊｼ)	国道１７号線	1984	105	21.8	高崎河川国道事務所	群馬県	みなかみ町	2019	Ⅱ				○		
名胡桃橋	(ﾅｸﾞﾙﾐﾊﾞｼ)	国道１７号線	1984	195.2	10.7	高崎河川国道事務所	群馬県	みなかみ町	2019	Ⅱ				○		
三後沢橋	(ﾐﾂｺﾞｻﾜﾊﾞｼ)	国道１７号線	1982	135	10.7	高崎河川国道事務所	群馬県	みなかみ町	2018	Ⅲ			○	●		桁補修（補強）　支承部補修（取替）　伸縮装置補修（取替）
赤谷川大橋	(ｱｶﾔｶﾞﾜｵｵﾊｼ)	国道１７号線	1984	323	10.7	高崎河川国道事務所	群馬県	みなかみ町	2019	Ⅱ				○		
吾妻新橋（上り）	(ｱｶﾞﾂﾏｼﾝﾊﾞｼﾉﾎﾞﾘ)	国道１７号線	1993	240	11.8	高崎河川国道事務所	群馬県	渋川市	2022	Ⅰ		○				
唐澤橋	(ｶﾗｻﾜﾊｼ)	国道１７号線	1957	12	8.5	高崎河川国道事務所	群馬県	渋川市	2019	Ⅱ				○		
暮沢橋	(ｸﾚｻﾞﾜﾊｼ)	国道１７号線	1962	5.1	8.8	高崎河川国道事務所	群馬県	渋川市	2019	Ⅱ				○		
郡界橋	(ｸﾞﾝｶｲﾊｼ)	国道１７号線	1963	12.8	8.8	高崎河川国道事務所	群馬県	沼田市	2020	Ⅱ					○	
岩本第一跨線橋	(ｲﾜﾓﾄﾀﾞｲｲﾁｺｾﾝｷｮｳ)	国道１７号線	1963	10.4	9.8	高崎河川国道事務所	群馬県	沼田市	2020	Ⅰ					○	
岩本第二跨線橋	(ｲﾜﾓﾄﾀﾞｲﾆｺｾﾝｷｮｳ)	国道１７号線	1963	9.4	9.6	高崎河川国道事務所	群馬県	沼田市	2020	Ⅰ					○	
オッカナ橋	(ｵｯｶﾅﾊｼ)	国道１７号線	1964	5.3	8.1	高崎河川国道事務所	群馬県	沼田市	2020	Ⅱ					○	
広瀬橋	(ﾋﾛｾﾊｼ)	国道１７号線	1964	5.3	8.1	高崎河川国道事務所	群馬県	沼田市	2020	Ⅱ					○	
無名橋２	(ﾑﾒｲｷｮｳ2)	国道１７号線	1964	2.7	8.6	高崎河川国道事務所	群馬県	沼田市	2022	Ⅱ		○				
入沢橋	(ｲﾘｻﾜﾊｼ)	国道１７号線	1963	9.4	8.7	高崎河川国道事務所	群馬県	沼田市	2022	Ⅰ		○				
月夜野大橋（小川島）	(ﾂｷﾖﾉｵｵﾊｼ(ｵｶﾞﾜｼﾏ)	国道１７号線	1982	150	10.7	高崎河川国道事務所	群馬県	みなかみ町	2022	Ⅲ		○				支承部補修（取替）　その他補修
無名橋４	(ﾑﾒｲｷｮｳ4)	国道１７号線	1962	2.2	9.4	高崎河川国道事務所	群馬県	みなかみ町	2022	Ⅰ		○				
羽場１号橋（上楽沢橋）	(ﾊﾊﾞ1ｺﾞｳｷｮｳ(ｶﾐｼﾞｸｻﾜﾊﾞｼ)	国道１７号線	1962	4.4	17.3	高崎河川国道事務所	群馬県	みなかみ町	2022	Ⅱ		○				

注）本表は概略のものであり、社会情勢の変化、財政状況や橋梁の健全度の変化等を考慮し、適宜、計画の見直しを行うこととしております。

施設名		路線名	架設年度	橋長（m）	幅員（m）	管理事務所	都道府県名	市区町村名	点検結果		点検・修繕計画 ○点検計画 ●修繕計画					修繕内容
道路橋名	(ﾌﾘｶﾞﾅ)								点検年度	判定区分	2021	2022	2023	2024	2025	
羽場２号橋（堤沢橋）	(ﾊﾊﾞ2ｺﾞｳｷｮｳ(ﾂﾂﾐｻﾜﾊﾞｼ)	国道１７号線	1962	2.8	15.3	高崎河川国道事務所	群馬県	みなかみ町	2022	II		○				
羽場３号橋	(ﾊﾊﾞ3ｺﾞｳｷｮｳ)	国道１７号線	1962	2.8	12.4	高崎河川国道事務所	群馬県	みなかみ町	2022	II		○				
羽場４号橋（鳥ノ沢橋）	(ﾊﾊﾞ4ｺﾞｳｷｮｳ(ﾄﾘﾉｻﾜﾊﾞｼ)	国道１７号線	1969	3.9	14.1	高崎河川国道事務所	群馬県	みなかみ町	2022	II		○				
羽場５号橋（無名橋６）	(ﾊﾊﾞ5ｺﾞｳｷｮｳ(ﾑﾒｲｷｮｳ1)	国道１７号線	1962	2.2	7.5	高崎河川国道事務所	群馬県	みなかみ町	2022	I		○				
梅沢橋	(ｳﾒｻﾞﾜﾊﾞｼ)	国道１７号線	1962	6.4	8.1	高崎河川国道事務所	群馬県	みなかみ町	2022	II		○				
無名橋７	(ﾑﾒｲｷｮｳ7)	国道１７号線	1962	2	9.5	高崎河川国道事務所	群馬県	みなかみ町	2020	I					○	
格沢橋	(ｶｸｻﾜﾊｼ)	国道１７号線	1962	2.5	21.3	高崎河川国道事務所	群馬県	みなかみ町	2022	I		○				
無名橋８	(ﾑﾒｲｷｮｳ8)	国道１７号線	1962	4.1	13.9	高崎河川国道事務所	群馬県	みなかみ町	2022	II		○				
布施１号橋（宮沢橋）	(ﾌｾ1ｺﾞｳｷｮｳ(ﾐﾔｻﾞﾜﾊﾞｼ)	国道１７号線	1963	5.3	8.9	高崎河川国道事務所	群馬県	みなかみ町	2022	III		○				桁補修（補強）
布施２号橋（無名橋９）	(ﾌｾ2ｺﾞｳｷｮｳ(ﾑﾒｲｷｮｳ9)	国道１７号線	1963	3	9.4	高崎河川国道事務所	群馬県	みなかみ町	2022	II		○				
布施３号橋（無名橋１）	(ﾌｾ3ｺﾞｳｷｮｳ(ﾑﾒｲｷｮｳ1)	国道１７号線	1963	2.4	10.1	高崎河川国道事務所	群馬県	みなかみ町	2022	II		○				
夜内橋	(ﾔﾅｲﾊｼ)	国道１７号線	1957	3.9	14.4	高崎河川国道事務所	群馬県	みなかみ町	2020	I					○	
湯宿２号	(ﾕｼﾞｭｸ2ｺﾞｳ)	国道１７号線	1963	3.2	8.5	高崎河川国道事務所	群馬県	みなかみ町	2022	I		○				
大谷沢橋	(ｵｵﾀﾆｻﾜﾊｼ)	国道１７号線	1963	14.6	9.8	高崎河川国道事務所	群馬県	みなかみ町	2020	II				●	○	その他補修
芦ノ沢橋	(ｱｼﾉｻﾜﾊﾞｼ)	国道１７号線	1963	4.2	9.7	高崎河川国道事務所	群馬県	みなかみ町	2022	II		○				
岩宿跨線橋（上り）	(ｲﾜｼﾞｭｸｺｾﾝｷｮｳﾉﾎﾞﾘ)	国道５０号線	1970	25.9	10.6	高崎河川国道事務所	群馬県	みどり市	2022	I	●	○				桁塗装　床版防水　下部工補修（補強）　その他補修
岩宿跨線橋（下り）	(ｲﾜｼﾞｭｸｺｾﾝｷｮｳｸﾀﾞﾘ)	国道５０号線	1970	25.9	10.6	高崎河川国道事務所	群馬県	みどり市	2022	I	●	○				桁塗装　床版防水　下部工補修（補強）　その他補修
桜塚跨道橋（上り）	(ｻｸﾗﾂﾞｶｺﾄﾞｳｷｮｳﾉﾎﾞﾘ)	国道５０号線	1987	19.7	8.5	高崎河川国道事務所	群馬県	みどり市	2021	III	○●			●		桁補修（補強）
桜塚跨道橋（下り）	(ｻｸﾗﾂﾞｶｺﾄﾞｳｷｮｳｸﾀﾞﾘ)	国道５０号線	1969	19.7	8.5	高崎河川国道事務所	群馬県	みどり市	2021	III	○	●			●	桁塗装　下部工補修（補強）
桜塚跨線橋（上り）	(ｻｸﾗﾂﾞｶｺｾﾝｷｮｳﾉﾎﾞﾘ)	国道５０号線	1988	36.2	10.5	高崎河川国道事務所	群馬県	みどり市	2019	II				○		桁塗装　桁補修（補強）
桜塚跨線橋（下り）	(ｻｸﾗﾂﾞｶｺｾﾝｷｮｳｸﾀﾞﾘ)	国道５０号線	1970	36.3	10.5	高崎河川国道事務所	群馬県	みどり市	2019	III				○		桁補修（補強）
広沢橋（上り）	(ﾋﾛｻﾜﾊﾞｼﾉﾎﾞﾘ)	国道５０号線	1987	15.1	8.8	高崎河川国道事務所	群馬県	桐生市	2021	I	○					
広沢橋（下り）	(ﾋﾛｻﾜﾊﾞｼｸﾀﾞﾘ)	国道５０号線	1973	15.1	8.8	高崎河川国道事務所	群馬県	桐生市	2021	I	○					
広沢高架橋（上り）	(ﾋﾛｻﾜｺｳｶｷｮｳﾉﾎﾞﾘ)	国道５０号線	1987	150.1	8.5	高崎河川国道事務所	群馬県	桐生市	2018	II			○			
広沢高架橋（下り）	(ﾋﾛｻﾜｺｳｶｷｮｳｸﾀﾞﾘ)	国道５０号線	1972	150.1	8.5	高崎河川国道事務所	群馬県	桐生市	2018	III		●	○			その他補修
世良田高架橋	(ｾﾗﾀﾞｺｳｶｷｮｳ)	国道１７号線（熊谷渋川連絡道路）	1978	486.3	9	高崎河川国道事務所	群馬県	太田市	2021	II	○					
世良田高架ランプ橋	(ｾﾗﾀﾞｺｳｶﾗﾝﾌﾟｷｮｳ)	国道１７号線（熊谷渋川連絡道路）	1978	63.6	6.5	高崎河川国道事務所	群馬県	太田市	2021	II	○					
尾島境高架橋（下り）	(ｵｼﾞﾏｻｶｲｺｳｶｷｮｳ)	国道１７号線（熊谷渋川連絡道路）	2000	1564.8	9	高崎河川国道事務所	群馬県	太田市	2019	II				○		
尾島境高架橋（下ラ１）	(ｵｼﾞﾏｻｶｲｺｳｶｷｮｳ(ｼﾀﾗｲﾁ)	国道１７号線（熊谷渋川連絡道路）	1999	84.8	6.5	高崎河川国道事務所	群馬県	太田市	2019	I				○		
尾島境高架橋（下ラ２）	(ｵｼﾞﾏｻｶｲｺｳｶｷｮｳ(ｼﾀﾗﾆ)	国道１７号線（熊谷渋川連絡道路）	2000	110.6	6.5	高崎河川国道事務所	群馬県	太田市	2019	II				○		
第二早川橋	(ﾀﾞｲﾆﾊﾔｶﾜﾊﾞｼ)	国道１７号線（熊谷渋川連絡道路）	1999	102.6	9	高崎河川国道事務所	群馬県	伊勢崎市	2018	II			○			
只上高架橋（上り）	(ﾀﾀﾞｶﾘｺｳｶｷｮｳﾉﾎﾞﾘ)	国道５０号線	1981	422.7	9	高崎河川国道事務所	群馬県	太田市	2021	II	○					
只上高架橋（下り）	(ﾀﾀﾞｶﾘｺｳｶｷｮｳｸﾀﾞﾘ)	国道５０号線	1988	422.7	8.8	高崎河川国道事務所	群馬県	太田市	2021	II	○					
赤城見大橋（上り）	(ｱｶｷﾞﾐｵｵﾊｼﾉﾎﾞﾘ)	国道１７号線（熊谷渋川連絡道路）	1987	104	9.1	高崎河川国道事務所	群馬県	伊勢崎市	2022	II		○				
赤城見大橋（Cランプ）	(ｱｶｷﾞﾐｵｵﾊｼ(ｼｰﾗﾝﾌﾟ)	国道１７号線（熊谷渋川連絡道路）	1987	53	9.4	高崎河川国道事務所	群馬県	伊勢崎市	2022	I		○				
赤城見大橋（Dランプ）	(ｱｶｷﾞﾐｵｵﾊｼ(ﾃﾞｰﾗﾝﾌﾟ)	国道１７号線（熊谷渋川連絡道路）	1987	53	9.4	高崎河川国道事務所	群馬県	伊勢崎市	2022	I		○				
あずま跨道橋（上り）	(ｱｽﾞﾏｺﾄﾞｳｷｮｳﾉﾎﾞﾘ)	国道１７号線（熊谷渋川連絡道路）	1986	26.5	9.9	高崎河川国道事務所	群馬県	伊勢崎市	2022	II		○				
あずま跨道橋（下り）	(ｱｽﾞﾏｺﾄﾞｳｷｮｳｸﾀﾞﾘ)	国道１７号線（熊谷渋川連絡道路）	1999	26.5	9.9	高崎河川国道事務所	群馬県	伊勢崎市	2022	I		○				
源之城跨線橋（上り）	(ｹﾞﾝﾉｼﾞｮｳｺｾﾝｷｮｳﾉﾎﾞﾘ)	国道１７号線（熊谷渋川連絡道路）	1985	24.6	12.8	高崎河川国道事務所	群馬県	伊勢崎市	2019	II				○		
源之城跨線橋（下り）	(ｹﾞﾝﾉｼﾞｮｳｺｾﾝｷｮｳｸﾀﾞﾘ)	国道１７号線（熊谷渋川連絡道路）	2000	24.6	12.9	高崎河川国道事務所	群馬県	伊勢崎市	2019	III				○●		桁補修（補強）
広沢第二高架橋（上り）	(ﾋﾛｻﾜﾀﾞｲﾆｺｳｶｷｮｳﾉﾎﾞﾘ)	国道５０号線	1987	294.9	9	高崎河川国道事務所	群馬県	桐生市	2021	II	○					
広沢第二高架橋（下り）	(ﾋﾛｻﾜﾀﾞｲﾆｺｳｶｷｮｳｸﾀﾞﾘ)	国道５０号線	1990	294.9	8.8	高崎河川国道事務所	群馬県	桐生市	2021	II	○					
波志江沼大橋（上り）	(ﾊｼｴﾇﾏｵｵﾊｼﾉﾎﾞﾘ)	国道１７号線（熊谷渋川連絡道路）	1987	176	11.5	高崎河川国道事務所	群馬県	伊勢崎市	2022	II		○				
渕名高架橋（本線）（下り）	(ﾌﾁﾅｺｳｶｷｮｳ(ﾎﾝｾﾝｸﾀﾞﾘ)	国道１７号線（熊谷渋川連絡道路）	1988	1152.5	9	高崎河川国道事務所	群馬県	伊勢崎市	2020	II					○	
渕名高架橋（ランプ）	(ﾌﾁﾅｺｳｶｷｮｳ(ﾗﾝﾌﾟ)	国道１７号線（熊谷渋川連絡道路）	1989	69.2	6.5	高崎河川国道事務所	群馬県	伊勢崎市	2020	I					○	
只上第二高架橋（上り）	(ﾀﾀﾞｶﾘﾀﾞｲﾆｺｳｶｷｮｳﾉﾎﾞﾘ)	国道５０号線	1989	186	9	高崎河川国道事務所	群馬県	太田市	2021	II	○					
只上第二高架橋（下り）	(ﾀﾀﾞｶﾘﾀﾞｲﾆｺｳｶｷｮｳｸﾀﾞﾘ)	国道５０号線	1988	186	9	高崎河川国道事務所	群馬県	太田市	2021	II	○					
安養寺跨道橋（上り）	(ｱﾝﾖｳｼﾞｺﾄﾞｳｷｮｳﾉﾎﾞﾘ)	国道１７号線（熊谷渋川連絡道路）	1991	115	9	高崎河川国道事務所	群馬県	太田市	2021	I	○					
第一早川橋	(ﾀﾞｲｲﾁﾊﾔｶﾜﾊﾞｼ)	国道１７号線（熊谷渋川連絡道路）	1991	68.5	11.5	高崎河川国道事務所	群馬県	太田市	2021	I	○					
早川橋	(ﾊﾔｶﾜﾊﾞｼ)	国道５０号線	1998	21.8	14.8	高崎河川国道事務所	群馬県	伊勢崎市	2019	I				○		
尾島跨道橋（上り）	(ｵｼﾞﾏｺﾄﾞｳｷｮｳﾉﾎﾞﾘ)	国道１７号線（熊谷渋川連絡道路）	1991	20	10	高崎河川国道事務所	群馬県	太田市	2021	I	○					
尾島跨道橋（下り）	(ｵｼﾞﾏｺﾄﾞｳｷｮｳｸﾀﾞﾘ)	国道１７号線（熊谷渋川連絡道路）	2013	20	9.8	高崎河川国道事務所	群馬県	太田市	2021	II	○					
新上武大橋	(ｼﾝｼﾞｮｳﾌﾞｵｵﾊｼ)	国道１７号線（熊谷渋川連絡道路）	1991	944.5	11.5	高崎河川国道事務所	埼玉県	深谷市	2022	II		○				
今井橋	(ｲﾏｲﾊｼ)	国道５０号線	1954	3.9	8.6	高崎河川国道事務所	群馬県	伊勢崎市	2020	II					○	
間野谷橋	(ｱｲﾉﾔﾊｼ)	国道５０号線	1933	3.4	10.8	高崎河川国道事務所	群馬県	伊勢崎市	2020	II					○	
三和跨道橋（上り）	(ｻﾝﾜｺﾄﾞｳｷｮｳﾉﾎﾞﾘ)	国道１７号線（熊谷渋川連絡道路）	1984	14.3	9.9	高崎河川国道事務所	群馬県	伊勢崎市	2018	I			○			
三和跨道橋（下り）	(ｻﾝﾜｺﾄﾞｳｷｮｳｸﾀﾞﾘ)	国道１７号線（熊谷渋川連絡道路）	1999	14.3	9.9	高崎河川国道事務所	群馬県	伊勢崎市	2018	I			○			
六反田橋	(ﾛｸﾀﾝﾀﾞﾊﾞｼ)	国道１７号線（熊谷渋川連絡道路）	1986	10	33.2	高崎河川国道事務所	群馬県	伊勢崎市	2020	I					○	
新神沢橋（本線）	(ｼﾝｶﾝｻﾞﾜﾊﾞｼ(ﾎﾝｾﾝ)	国道１７号線（熊谷渋川連絡道路）	1987	31	9.9	高崎河川国道事務所	群馬県	伊勢崎市	2019	I				○		
新神沢橋（側道橋）	(ｼﾝｶﾝｻﾞﾜﾊﾞｼ(ｿｸﾄﾞｳｷｮｳ)	国道１７号線（熊谷渋川連絡道路）	1987	19.5	6.2	高崎河川国道事務所	群馬県	伊勢崎市	2019	I				○		
新温井橋歩道橋（上り）	(ｼﾝﾇｸｲﾊﾞｼﾎﾄﾞｳｷｮｳﾎﾞﾉﾘ)	国道１７号線	1979	25	2.2	高崎河川国道事務所	群馬県	藤岡市	2022	I		○				
新温井橋歩道橋（下り）	(ｼﾝﾇｸｲﾊﾞｼﾎﾄﾞｳｷｮｳｸﾀﾞﾘ)	国道１７号線	1979	26.1	2.2	高崎河川国道事務所	群馬県	藤岡市	2022	II		○				
扇橋歩道橋（上り）	(ｵｳｷﾞﾊﾞｼﾎﾄﾞｳｷｮｳﾉﾎﾞﾘ)	国道１８号線	1982	13.6	2.3	高崎河川国道事務所	群馬県	安中市	2018	II			○			
扇橋側道橋（下り）	(ｵｳｷﾞﾊﾞｼｿｸﾄﾞｳｷｮｳｸﾀﾞﾘ)	国道１８号線	2000	15.4	2.3	高崎河川国道事務所	群馬県	安中市	2018	II			○			
御所平側道橋	(ｺﾞｼｮﾀﾞｲﾗｿｸﾄﾞｳｷｮｳ)	国道１８号線	1969	10	1.5	高崎河川国道事務所	群馬県	安中市	2022	III		○	●			桁塗装　桁補修（補強）　伸縮装置補修（取替）
原側道橋	(ﾊﾗｿｸﾄﾞｳｷｮｳ)	国道１８号線	1985	43.3	2.6	高崎河川国道事務所	群馬県	安中市	2018	I			○			
新井側道橋	(ｱﾗｲｿｸﾄﾞｳｷｮｳ)	国道１８号線	1985	21.7	2.6	高崎河川国道事務所	群馬県	安中市	2018	II			○			
新若宮橋側道橋	(ｼﾝﾜｶﾐﾔﾊｼｿｸﾄﾞｳｷｮｳ)	国道１８号線	1985	23.7	2.6	高崎河川国道事務所	群馬県	安中市	2018	III			○●			桁補修（補強）
下の原橋側道橋	(ｼﾓﾉﾊﾗﾊﾞｼｿｸﾄﾞｳｷｮｳ)	国道１８号線	1986	40.6	2.3	高崎河川国道事務所	群馬県	安中市	2022	II		○				
浜尻大橋側道橋（下り）	(ﾊﾏｼﾞﾘｵｵﾊｼｿｸﾄﾞｳｷｮｳｸﾀﾞ)	国道１７号線	1989	28.7	2.3	高崎河川国道事務所	群馬県	高崎市	2018	I			○			
新桂川側道橋	(ｼﾝｶﾂﾗｶﾞﾜｿｸﾄﾞｳｷｮｳ)	国道５０号線	1976	27.1	2.2	高崎河川国道事務所	群馬県	伊勢崎市	2018	I			○			
宮前橋橋側歩道橋（下り）	(ﾐﾔﾏｴﾊﾞｼｷｮｳｿｸﾎﾄﾞｳｷｮｳｸﾀﾞﾘ)	国道５０号線	1972	3.1	2.2	高崎河川国道事務所	群馬県	前橋市	2018	I			○			
宮後橋橋側歩道橋（下り）	(ﾐﾔｺﾞﾊﾞｼｷｮｳｿｸﾎﾄﾞｳｷｮｳｸﾀﾞﾘ)	国道５０号線	1972	4.4	2.1	高崎河川国道事務所	群馬県	前橋市	2018	II			○			
紅龍橋橋側歩道橋（上り）	(ｺｳﾘｭｳﾊｼｷｮｳｿｸﾎﾄﾞｳｷｮｳﾉﾎﾞﾘ)	国道５０号線	1969	4.1	1.6	高崎河川国道事務所	群馬県	前橋市	2020	I					○	
紅龍橋橋側歩道橋（下り）	(ｺｳﾘｭｳﾊｼｷｮｳｿｸﾎﾄﾞｳｷｮｳｸﾀﾞﾘ)	国道５０号線	1969	4.1	1.6	高崎河川国道事務所	群馬県	前橋市	2020	II					○	

注）本表は概略のものであり、社会情勢の変化、財政状況や橋梁の健全度の変化等を考慮し、適宜、計画の見直しを行うこととしております。

施設名		路線名	架設年度	橋長（m）	幅員（m）	管理事務所	都道府県名	市区町村名	点検結果		点検・修繕計画 ○点検計画 ●修繕計画					修繕内容
道路橋名	（ﾌﾘｶﾞﾅ）								点検年度	判定区分	2021	2022	2023	2024	2025	
[redacted]																
水口橋橋側歩道橋（下り）	(ﾐｽﾞｸﾁﾊﾞｼｷｮｳｿｸﾎﾄﾞｳｷｮｳｸﾞﾘ)	国道５０号線	1969	10.7	2.4	高崎河川国道事務所	群馬県	前橋市	2022	II		○				
新堀橋橋側歩道橋（下り）	(ｼﾝﾎﾘﾊﾞｼｷｮｳｿｸﾎﾄﾞｳｷｮｳｸﾞﾘ)	国道５０号線	1969	2	2.4	高崎河川国道事務所	群馬県	前橋市	2022	II		○				
新布橋橋側歩道橋（上り）	(ｱﾗﾉﾊﾞｼｷｮｳｿｸﾎﾄﾞｳｷｮｳﾉﾎﾞﾘ)	国道１７号線	1972	41.2	2.1	高崎河川国道事務所	群馬県	みなかみ町	2022	II		○				
新布橋橋側歩道橋（下り）	(ｱﾗﾉﾊﾞｼｷｮｳｿｸﾎﾄﾞｳｷｮｳｸﾞﾘ)	国道１７号線	1988	41.2	2.4	高崎河川国道事務所	群馬県	みなかみ町	2022	II		○				
大峰橋橋側歩道橋	(ｵｵﾐﾈﾊﾞｼｷｮｳｿｸﾎﾄﾞｳｷｮｳ)	国道１７号線	1976	70.7	2.4	高崎河川国道事務所	群馬県	みなかみ町	2018	II			○			
相生橋橋側歩道橋（上り）	(ｱｲｵｲﾊﾞｼｷｮｳｿｸﾎﾄﾞｳｷｮｳﾉﾎﾞﾘ)	国道１７号線	1981	29	1.7	高崎河川国道事務所	群馬県	みなかみ町	2019	II				○		
相生橋橋側歩道橋（下り）	(ｱｲｵｲﾊﾞｼｷｮｳｿｸﾎﾄﾞｳｷｮｳｸﾞﾘ)	国道１７号線	1981	30.7	2.3	高崎河川国道事務所	群馬県	みなかみ町	2019	II				○		
唐澤橋側歩道橋	(ｶﾗｻﾜﾊﾞｼｿｸﾎﾄﾞｳｷｮｳ)	国道１７号線	1978	14.2	2.5	高崎河川国道事務所	群馬県	渋川市	2019	III				○●		桁塗装　桁補修（補強）　伸縮装置補修（取替）
暮沢橋橋側歩道橋	(ｸﾚｻﾜﾊﾞｼｷｮｳｿｸﾎﾄﾞｳｷｮｳ)	国道１７号線	1962	6.6	1.3	高崎河川国道事務所	群馬県	渋川市	2019	III				○●		桁補修（補強）　支承部補修（取替）
広瀬橋橋側歩道橋	(ﾋﾛｾﾊﾞｼｷｮｳｿｸﾎﾄﾞｳｷｮｳ)	国道１７号線	1964	6	1.3	高崎河川国道事務所	群馬県	沼田市	2022	III		○		●		桁塗装　桁補修（補強）　支承部補修（取替）　伸縮装置補修（取替）
入沢橋橋側歩道橋	(ｲﾘｻﾜﾊﾞｼｷｮｳｿｸﾎﾄﾞｳｷｮｳ)	国道１７号線	1963	9.4	2.2	高崎河川国道事務所	群馬県	沼田市	2022	II		○				
羽場１号橋橋側歩道橋	(ﾊﾊﾞｲﾁｺﾞｳｷｮｳｷｮｳｿｸﾎﾄﾞｳｷｮｳ)	国道１７号線	1993	2.2	2	高崎河川国道事務所	群馬県	みなかみ町	2018	I			○			
上楽沢橋橋側歩道橋	(ｶﾐﾗｸｻﾜﾊﾞｼｷｮｳｿｸﾎﾄﾞｳｷｮｳ)	国道１７号線	1962	7	1.9	高崎河川国道事務所	群馬県	みなかみ町	2022	II		○				
鳥ノ沢橋橋側歩道橋	(ﾄﾘﾉｻﾜﾊﾞｼｿｸﾎﾄﾞｳｷｮｳ)	国道１７号線	1975	3.9	3.6	高崎河川国道事務所	群馬県	みなかみ町	2018	I			○			
梅沢橋橋側歩道橋	(ｳﾒｻﾞﾜﾊﾞｼｷｮｳｿｸﾎﾄﾞｳｷｮｳ)	国道１７号線	1962	8.3	1.7	高崎河川国道事務所	群馬県	みなかみ町	2022	III		○				桁塗装　桁補修（補強）　支承部補修（取替）　伸縮装置補修（取替）
夜内橋橋側歩道橋（下り）	(ﾔﾅｲﾊﾞｼｷｮｳｿｸﾎﾄﾞｳｷｮｳｸﾞﾘ)	国道１７号線	1987	4.3	2.3	高崎河川国道事務所	群馬県	みなかみ町	2020	I					○	
新神沢橋（下り）	(ｼﾝｶﾝｻﾞﾜﾊﾞｼｸﾀﾞﾘ)	国道１７号線（熊谷渋川連絡道路）	2003	31	9.9	高崎河川国道事務所	群馬県	伊勢崎市	2019	I				○		
今井第一跨道橋	(ｲﾏｲﾀﾞｲｲﾁｺﾞｺﾞｷｮｳ)	国道１７号線（熊谷渋川連絡道路）	2005	45	10.1	高崎河川国道事務所	群馬県	前橋市	2018	II			○			
今井第二跨道橋	(ｲﾏｲﾀﾞｲﾆｺﾞｺﾞｷｮｳ)	国道１７号線（熊谷渋川連絡道路）	2002	17.3	9.9	高崎河川国道事務所	群馬県	前橋市	2018	I			○			
荒口高架橋	(ｱﾗｸﾁｺｳｶｷｮｳ)	国道１７号線（熊谷渋川連絡道路）	2005	119	9.4	高崎河川国道事務所	群馬県	前橋市	2018	I			○			
上武荒砥川橋	(ｼﾞｮｳﾌﾞｱﾗﾄｶﾞﾜﾊﾞｼ)	国道１７号線（熊谷渋川連絡道路）	2004	83.9	9.4	高崎河川国道事務所	群馬県	前橋市	2018	II			○			
富田第一跨道橋	(ﾄﾐﾀﾞｲｲﾁｺﾞｺﾞｷｮｳ)	国道１７号線（熊谷渋川連絡道路）	2003	25.2	13.8	高崎河川国道事務所	群馬県	前橋市	2018	II			○			
富田第二跨道橋	(ﾄﾐﾀﾞﾆｺﾞｺﾞｷｮｳ)	国道１７号線（熊谷渋川連絡道路）	2004	45	10.1	高崎河川国道事務所	群馬県	前橋市	2018	II			○			
富田第三跨道橋	(ﾄﾐﾀﾞｻﾝｺﾞｺﾞｷｮｳ)	国道１７号線（熊谷渋川連絡道路）	2004	41.5	10.1	高崎河川国道事務所	群馬県	前橋市	2018	I			○			
栄橋	(ｻｶｴﾊﾞｼ)	国道５０号線	1934	8.5	19.3	高崎河川国道事務所	群馬県	前橋市	2018	III			○	●		桁補修（補強）　その他補修
沼田大橋	(ﾇﾏﾀｵｵﾊｼ)	国道１７号線	1999	314	11.8	高崎河川国道事務所	群馬県	沼田市	2020	II					○	
新薄根橋	(ｼﾝｳｽﾈﾊﾞｼ)	国道１７号線	1999	103.5	12.8	高崎河川国道事務所	群馬県	沼田市	2018	III		●	○			その他補修
砥田橋	(ｽｽﾞﾘﾀﾞﾊﾞｼ)	国道１７号線	1990	30.5	12.8	高崎河川国道事務所	群馬県	沼田市	2018	II			○			
荘田橋	(ｼｮｳﾀﾞﾊﾞｼ)	国道１７号線	1999	20	12.8	高崎河川国道事務所	群馬県	沼田市	2019	I				○		
諸橋	(ﾓﾛﾀﾞﾅｺﾊｼ)	国道１７号線	2004	46	15.3	高崎河川国道事務所	群馬県	みなかみ町	2020	II					○	
伊勢崎第２IC橋	(ｲｾｻｷﾀﾞｲﾆｱｲｼｰｷｮｳ)	国道１７号線（熊谷渋川連絡道路）	2000	31.8	15.7	高崎河川国道事務所	群馬県	伊勢崎市	2022	I		○				
赤城見大橋（下り）	(ｱｶｷﾞﾐｵｵﾊｼｸﾀﾞﾘ)	国道１７号線（熊谷渋川連絡道路）	2005	104	9.1	高崎河川国道事務所	群馬県	伊勢崎市	2018	II			○			
波志江沼大橋（下り）	(ﾊｼｴﾇﾏｵｵﾊｼｸﾀﾞﾘ)	国道１７号線（熊谷渋川連絡道路）	2005	141.1	11.5	高崎河川国道事務所	群馬県	伊勢崎市	2018	I			○			
赤堀橋	(ｱｶﾎﾞﾘﾊｼ)	国道５０号線	2003	68.1	17.8	高崎河川国道事務所	群馬県	伊勢崎市	2020	I					○	
篠東大橋（下り）	(ｼﾉﾋｶｼﾞｵｵﾊｼｸﾀﾞﾘ)	国道１８号線	2006	326.6	12.8	高崎河川国道事務所	群馬県	安中市	2020	II					○	
柳瀬川橋（下り）	(ﾔﾅｾｶﾞﾜﾊﾞｼｸﾀﾞﾘ)	国道１８号線	2004	35.5	13	高崎河川国道事務所	群馬県	安中市	2018	I			○			
小山沢橋側道橋	(ｵﾔﾏｻﾞﾜﾊﾞｼｿｸﾄﾞｳｷｮｳ)	国道１８号線	2002	54.5	3.8	高崎河川国道事務所	群馬県	安中市	2022	I		○				
荒砥川歩道橋	(ｱﾗﾄｶﾞﾜﾎﾄﾞｳｷｮｳ)	国道１７号線（熊谷渋川連絡道路）	2005	80.7	3.8	高崎河川国道事務所	群馬県	前橋市	2018	I			○			
江龍跨道橋（下り）	(ｴﾘｭｳｺﾞﾄﾞｳｷｮｳｸﾀﾞﾘ)	国道１７号線（熊谷渋川連絡道路）	2003	26.8	9.8	高崎河川国道事務所	群馬県	前橋市	2018	I			○			
吾妻新橋（下り）	(ｱｶﾞﾏｼﾝﾊﾞｼｸﾀﾞﾘ)	国道１７号線	2007	240	12.5	高崎河川国道事務所	群馬県	渋川市	2018	I			○			
桃ノ木川橋（本線下り橋）	(ﾓﾓﾉｷｶﾞﾜﾊﾞｼ(ﾎﾝｾﾝｸﾀﾞﾘﾋﾞﾝ)	国道１７号線（熊谷渋川連絡道路）	2010	24.3	10.1	高崎河川国道事務所	群馬県	前橋市	2020	I					○	
第二桃ノ木橋（OFFランプ橋）	(ﾀﾞｲﾆﾓﾓﾉｷﾊﾞｼ(ｵﾌﾗﾝﾌﾟｷｮｳ)	国道１７号線（熊谷渋川連絡道路）	2009	23.4	6.5	高崎河川国道事務所	群馬県	前橋市	2020	I					○	
第二桃ノ木橋（ONランプ橋）	(ﾀﾞｲﾆﾓﾓﾉｷﾊﾞｼ(ｵﾝﾗﾝﾌﾟｷｮｳ)	国道１７号線（熊谷渋川連絡道路）	2009	25.5	6.5	高崎河川国道事務所	群馬県	前橋市	2020	I					○	
第二桃ノ木橋側道橋（上り）	(ﾀﾞｲﾆﾓﾓﾉｷﾊﾞｼｿｸﾄﾞｳｷｮｳ(ｳｴ)	国道１７号線（熊谷渋川連絡道路）	2008	23.7	9.7	高崎河川国道事務所	群馬県	前橋市	2020	I					○	
第二桃ノ木橋側道橋（下り）	(ﾀﾞｲﾆﾓﾓﾉｷﾊﾞｼｿｸﾄﾞｳｷｮｳ(ｼﾀ)	国道１７号線（熊谷渋川連絡道路）	2008	27.5	9.5	高崎河川国道事務所	群馬県	前橋市	2020	I					○	
広瀬川橋（本線下り橋）	(ﾋﾛｾｶﾞﾜﾊﾞｼ(ﾎﾝｾﾝｸﾀﾞﾘﾋﾞﾝ)	国道１７号線（熊谷渋川連絡道路）	2007	31.5	10.1	高崎河川国道事務所	群馬県	前橋市	2020	I					○	
広瀬川橋側道橋（上り）	(ﾋﾛｾｶﾞﾜﾊﾞｼｿｸﾄﾞｳｷｮｳ(ｳｴ)	国道１７号線（熊谷渋川連絡道路）	2007	22.8	9.5	高崎河川国道事務所	群馬県	前橋市	2020	I					○	
広瀬川橋側道橋（下り）	(ﾋﾛｾｶﾞﾜﾊﾞｼｿｸﾄﾞｳｷｮｳ(ｼﾀ)	国道１７号線（熊谷渋川連絡道路）	2006	21.8	9.5	高崎河川国道事務所	群馬県	前橋市	2020	I					○	
新坂東橋	(ｼﾝﾊﾞﾝﾄﾞｳﾊﾞｼ)	国道１７号線（熊谷渋川連絡道路）	2009	555	13.5	高崎河川国道事務所	群馬県	前橋市	2018	I			○			
滝の沢川橋	(ﾀｷﾉｻﾞﾜｶﾞﾜﾊﾞｼ)	国道１７号線（熊谷渋川連絡道路）	2007	28.1	10.1	高崎河川国道事務所	群馬県	吉岡町	2020	I					○	
滝の沢川橋側道橋（上り）	(ﾀｷﾉｻﾞﾜｶﾞﾜﾊﾞｼｿｸﾄﾞｳｷｮｳ(ｳｴ)	国道１７号線（熊谷渋川連絡道路）	2007	28	9.5	高崎河川国道事務所	群馬県	吉岡町	2020	I					○	
滝の沢川橋側道橋（下り）	(ﾀｷﾉｻﾞﾜｶﾞﾜﾊﾞｼｿｸﾄﾞｳｷｮｳ(ｼﾀ)	国道１７号線（熊谷渋川連絡道路）	2007	28.1	9.5	高崎河川国道事務所	群馬県	吉岡町	2020	I					○	
半田高架橋（本線下り橋）	(ﾊﾝﾀﾞｺｳｶｷｮｳ(ﾎﾝｾﾝｸﾀﾞﾘﾋﾞﾝ)	国道１７号線（熊谷渋川連絡道路）	2009	228.3	9.7	高崎河川国道事務所	群馬県	渋川市	2022	II		○				
半田高架橋OFFランプ橋	(ﾊﾝﾀﾞｺｳｶｷｮｳｵﾌﾗﾝﾌﾟｷｮｳ)	国道１７号線（熊谷渋川連絡道路）	2008	112.8	6.5	高崎河川国道事務所	群馬県	渋川市	2022	II		○				
半田高架橋ONランプ橋	(ﾊﾝﾀﾞｺｳｶｷｮｳｵﾝﾗﾝﾌﾟｷｮｳ)	国道１７号線（熊谷渋川連絡道路）	2008	121.9	6.5	高崎河川国道事務所	群馬県	渋川市	2022	I		○				
東橋	(ｱｽﾞﾏﾊﾞｼ)	国道１７号線（熊谷渋川連絡道路）	2007	15.1	9.5	高崎河川国道事務所	群馬県	渋川市	2020	I					○	
午王川人道橋	(ｺﾞｵｳｶﾞﾜｼﾞﾝﾄﾞｳｷｮｳ)	国道１７号線（熊谷渋川連絡道路）	2007	16.2	4.3	高崎河川国道事務所	群馬県	渋川市	2020	I					○	
石原跨線橋（下り）	(ｲｼﾊﾗｺｾﾝｷｮｳｸﾀﾞﾘ)	国道１７号線	1994	196	8.7	高崎河川国道事務所	群馬県	渋川市	2020	II					○	
亀泉高架橋（上り）	(ｶﾒｲｽﾞﾐｺｳｶｷｮｳﾉﾎﾞﾘ)	国道１７号線（熊谷渋川連絡道路）	2007	367.1	9.4	高崎河川国道事務所	群馬県	前橋市	2019	II				○		
亀泉高架ランプ橋（上り）	(ｶﾒｲｽﾞﾐｺｳｶｼﾝﾌﾟｷｮｳﾉﾎﾞﾘ)	国道１７号線（熊谷渋川連絡道路）	2007	61.7	6.5	高崎河川国道事務所	群馬県	前橋市	2019	I				○		
寺沢川側道橋（下り）	(ﾃﾗｻﾜｶﾞﾜｿｸﾄﾞｳｷｮｳｸﾀﾞﾘ)	国道１７号線（熊谷渋川連絡道路）	2004	22.7	9.5	高崎河川国道事務所	群馬県	前橋市	2022	I		○				
吹屋跨道橋	(ﾌｷﾔｺﾞﾄﾞｳｷｮｳ)	国道１７号線	2006	42.2	6	高崎河川国道事務所	群馬県	渋川市	2022	I		○				
第二早川橋オンランプ（下り）	(ﾀﾞｲﾆﾊｻｶﾜﾊﾞｼｵﾝﾗﾝﾌﾟｸﾀﾞﾘ)	国道１７号線（熊谷渋川連絡道路）	1997	26.4	9.4	高崎河川国道事務所	群馬県	伊勢崎市	2021	I	○					
男名高架橋（本線）（上り）	(ﾀﾃﾅｺｳｶｷｮｳﾎﾝｾﾝﾉﾎﾞﾘ)	国道１７号線（熊谷渋川連絡道路）	2011	1148	9	高崎河川国道事務所	群馬県	伊勢崎市	2019	I				○		
安養寺跨道橋（下り）	(ｱﾝﾖｳｼﾞｺﾞﾄﾞｳｷｮｳｸﾀﾞﾘ)	国道１７号線（熊谷渋川連絡道路）	2011	113.9	9	高崎河川国道事務所	群馬県	太田市	2019	I				○		
荻窪川橋	(ｵｷﾞｸﾎﾞｶﾜﾊﾞｼ)	国道１７号線（熊谷渋川連絡道路）	2010	25	20.1	高崎河川国道事務所	群馬県	前橋市	2019	I				○		
五代川橋	(ｺﾞﾀﾞｲｶﾞﾜﾊﾞｼ)	国道１７号線（熊谷渋川連絡道路）	2011	18.3	9.8	高崎河川国道事務所	群馬県	前橋市	2019	I				○		
藤沢川橋	(ﾌｼﾞｻﾜｶﾞﾜﾊﾞｼ)	国道１７号線（熊谷渋川連絡道路）	2010	13.8	19.9	高崎河川国道事務所	群馬県	前橋市	2019	I				○		
藤沢川側道橋（上り）	(ﾌｼﾞｻﾜｶﾞﾜｿｸﾄﾞｳｷｮｳﾉﾎﾞﾘ)	国道１７号線（熊谷渋川連絡道路）	2010	13.5	9.3	高崎河川国道事務所	群馬県	前橋市	2019	I				○		
藤沢川側道橋（下り）	(ﾌｼﾞｻﾜｶﾞﾜｿｸﾄﾞｳｷｮｳｸﾀﾞﾘ)	国道１７号線（熊谷渋川連絡道路）	2010	14.2	9.3	高崎河川国道事務所	群馬県	前橋市	2019	I				○		
尾島境高架橋（上り）	(ｵｼﾞﾏｻｶｲｺｳｶｷｮｳﾉﾎﾞﾘ)	国道１７号線（熊谷渋川連絡道路）	2013	994.9	9	高崎河川国道事務所	群馬県	太田市	2019	I	○					
第一早川橋（下り）	(ﾀﾞｲｲﾁﾊｻｶﾜﾊﾞｼﾉﾎﾞﾘ)	国道１７号線（熊谷渋川連絡道路）	2013	68.5	11.6	高崎河川国道事務所	群馬県	太田市	2021	II	○					
第二早川橋（上り）	(ﾀﾞｲﾆﾊｻｶﾜﾊﾞｼﾉﾎﾞﾘ)	国道１７号線（熊谷渋川連絡道路）	2013	84.1	9	高崎河川国道事務所	群馬県	伊勢崎市	2020	I					○	
石原跨線橋（上り）	(ｲｼﾊﾗｺｾﾝｷｮｳﾉﾎﾞﾘ)	国道１７号線	2013	196	8.6	高崎河川国道事務所	群馬県	渋川市	2020	I					○	
日焼田橋	(ﾋﾔｷﾀﾞﾊﾞｼ)	国道１７号線	2013	8.7	25.8	高崎河川国道事務所	群馬県	渋川市	2020	I					○	

注）本表は概略のものであり、社会情勢の変化、財政状況や橋梁の健全度の変化等を考慮し、適宜、計画の見直しを行うこととしております。

施設名		路線名	架設年度	橋長（m）	幅員（m）	管理事務所	都道府県名	市区町村名	点検結果		点検・修繕計画 ○点検計画 ●修繕計画					修繕内容
道路橋名	（ﾌﾘｶﾞﾅ）								点検年度	判定区分	2021	2022	2023	2024	2025	
[redacted]																
亀泉高架橋（下り）	(ｶﾒｲｽﾞﾐｺｳｶｷｮｳｸﾀﾞﾘ)	国道１７号線（熊谷渋川連絡道路）	2012	349	17.6	高崎河川国道事務所	群馬県	前橋市	2019	Ⅱ				○		
亀泉高架ランプ橋（下り）	(ｶﾒｲｽﾞﾐｺｳｶﾗﾝﾌﾟｷｮｳｸﾀﾞﾘ)	国道１７号線（熊谷渋川連絡道路）	2012	50	6.5	高崎河川国道事務所	群馬県	前橋市	2019	Ⅰ				○		
第二早川橋オフランプ（上り）	(ﾀﾞｲﾆﾊﾔｶﾜﾊﾞｼｵﾌﾗﾝﾌﾟﾉﾎﾞﾘ)	国道１７号線（熊谷渋川連絡道路）	1999	102.6	9.4	高崎河川国道事務所	群馬県	伊勢崎市	2020	Ⅰ					○	
尾島現高架橋オンランプ（上り）	(ｵﾋﾞﾏｹﾞﾝﾀｶｲｺｳｶｷｮｳﾉﾎﾞﾘｵﾝﾗﾝﾌﾟ)	国道１７号線（熊谷渋川連絡道路）	2014	113.7	6.5	高崎河川国道事務所	群馬県	太田市	2019	Ⅰ				○		
前橋赤城線跨道橋	(ﾏｴﾊﾞｼｼｬｶｷﾞｾﾝｺｰﾄﾞｸﾗｷｮｳ)	国道１７号線（熊谷渋川連絡道路）	2016	35.7	9.8	高崎河川国道事務所	群馬県	前橋市	2018	Ⅰ			○			
上武竜の口川橋副道橋（下り）	(ｼﾞｮｳﾌﾞﾀﾂﾉｸﾁｶﾜﾊﾞｼﾌｸﾀﾞｳｷｮｳｸﾀﾞﾘ)	国道１７号線（熊谷渋川連絡道路）	2016	19.9	9.3	高崎河川国道事務所	群馬県	前橋市	2018	Ⅰ			○			
上武竜の口川橋ランプ橋（下り）	(ｼﾞｮｳﾌﾞﾀﾂﾉｸﾁｶﾜﾊﾞｼﾗﾝﾌﾟｷｮｳｸﾀﾞﾘ)	国道１７号線（熊谷渋川連絡道路）	2016	16.8	6.5	高崎河川国道事務所	群馬県	前橋市	2018	Ⅰ			○			
上武竜の口川橋	(ｼﾞｮｳﾌﾞﾀﾂﾉｸﾁｶﾜﾊﾞｼ)	国道１７号線（熊谷渋川連絡道路）	2016	16.4	9.8	高崎河川国道事務所	群馬県	前橋市	2018	Ⅰ			○			
上武竜の口川橋ランプ橋（上り）	(ｼﾞｮｳﾌﾞﾀﾂﾉｸﾁｶﾜﾊﾞｼﾗﾝﾌﾟｷｮｳﾉﾎﾞﾘ)	国道１７号線（熊谷渋川連絡道路）	2016	16.4	6.5	高崎河川国道事務所	群馬県	前橋市	2018	Ⅱ			○			
上武竜の口川橋副道橋（上り）	(ｼﾞｮｳﾌﾞﾀﾂﾉｸﾁｶﾜﾊﾞｼﾌｸﾀﾞｳｷｮｳﾉﾎﾞﾘ)	国道１７号線（熊谷渋川連絡道路）	2016	16.1	9.3	高崎河川国道事務所	群馬県	前橋市	2018	Ⅰ			○			
上細井３号地下道	(ｶﾐｾﾞﾉｲｻﾞｺﾞｳﾁｶﾄﾞｳ)	国道１７号線（熊谷渋川連絡道路）	2016	9.5	26.4	高崎河川国道事務所	群馬県	前橋市	2018	Ⅱ			○			
上武観音川橋副道橋（下り）	(ｼﾞｮｳﾌﾞｶﾝﾉﾝｶﾞﾜﾊﾞｼﾌｸﾀﾞｳｷｮｳｸﾀﾞﾘ)	国道１７号線（熊谷渋川連絡道路）	2016	19.8	9.3	高崎河川国道事務所	群馬県	前橋市	2018	Ⅰ			○			
上武観音川橋	(ｼﾞｮｳﾌﾞｶﾝﾉﾝｶﾞﾜﾊﾞｼ)	国道１７号線（熊谷渋川連絡道路）	2016	22.8	9.8	高崎河川国道事務所	群馬県	前橋市	2018	Ⅰ			○			
上武観音川橋副道橋（上り）	(ｼﾞｮｳﾌﾞｶﾝﾉﾝｶﾞﾜﾊﾞｼﾌｸﾀﾞｳｷｮｳﾉﾎﾞﾘ)	国道１７号線（熊谷渋川連絡道路）	2016	19	9.3	高崎河川国道事務所	群馬県	前橋市	2018	Ⅰ			○			
上細井４号地下道	(ｶﾐｾﾞﾉｲｻﾞｺﾞｳﾁｶﾄﾞｳ)	国道１７号線（熊谷渋川連絡道路）	2016	6.7	19.8	高崎河川国道事務所	群馬県	前橋市	2018	Ⅱ			○			
上武赤城白川橋（上り）	(ｼﾞｮｳﾌﾞｱｶｷﾞｼﾗｶﾜﾊﾞｼﾉﾎﾞﾘ)	国道１７号線（熊谷渋川連絡道路）	2016	83.7	17.3	高崎河川国道事務所	群馬県	前橋市	2018	Ⅰ			○			
上武赤城白川橋側歩道橋	(ｼﾞｮｳﾌﾞｱｶｷﾞｼﾗｶﾜﾊﾞｼｿｸﾎﾄﾞｳｷｮｳ)	国道１７号線（熊谷渋川連絡道路）	2016	27.6	3.5	高崎河川国道事務所	群馬県	前橋市	2018	Ⅰ			○			
日輪寺１号地下道	(ﾆﾁﾘﾝｼﾞﾃﾞﾗ1ｺﾞｳﾁｶﾄﾞｳ)	国道１７号線（熊谷渋川連絡道路）	2016	11.5	19.8	高崎河川国道事務所	群馬県	前橋市	2018	Ⅱ			○			
日輪寺２号地下道	(ﾆﾁﾘﾝｼﾞﾃﾞﾗ2ｺﾞｳﾁｶﾄﾞｳ)	国道１７号線（熊谷渋川連絡道路）	2016	6.7	19.8	高崎河川国道事務所	群馬県	前橋市	2018	Ⅱ			○			
日輪寺３号地下道	(ﾆﾁﾘﾝｼﾞﾃﾞﾗ3ｺﾞｳﾁｶﾄﾞｳ)	国道１７号線（熊谷渋川連絡道路）	2016	9.3	23.2	高崎河川国道事務所	群馬県	前橋市	2018	Ⅱ			○			
上武大塚川橋ランプ橋（下り）	(ｼﾞｮｳﾌﾞｵｵﾂﾞｶｶﾜﾊﾞｼﾗﾝﾌﾟｷｮｳｸﾀﾞﾘ)	国道１７号線（熊谷渋川連絡道路）	2016	21	11.1	高崎河川国道事務所	群馬県	前橋市	2018	Ⅰ			○			
上武大塚川橋	(ｼﾞｮｳﾌﾞｵｵﾂﾞｶｶﾜﾊﾞｼ)	国道１７号線（熊谷渋川連絡道路）	2016	105	9.8	高崎河川国道事務所	群馬県	前橋市	2018	Ⅰ			○			
上武大塚川橋ランプ橋（上り）	(ｼﾞｮｳﾌﾞｵｵﾂﾞｶｶﾜﾊﾞｼﾗﾝﾌﾟｷｮｳﾉﾎﾞﾘ)	国道１７号線（熊谷渋川連絡道路）	2016	21	9.7	高崎河川国道事務所	群馬県	前橋市	2018	Ⅰ			○			
川端２号地下道	(ｶﾜﾊﾞﾀ2ｺﾞｳﾁｶﾄﾞｳ)	国道１７号線（熊谷渋川連絡道路）	2016	6.5	23.8	高崎河川国道事務所	群馬県	前橋市	2018	Ⅱ			○			
上武細ヶ沢川橋	(ｼﾞｮｳﾌﾞﾎｿｶﾞｻﾜｶﾜﾊﾞｼ)	国道１７号線（熊谷渋川連絡道路）	2016	25	27.5	高崎河川国道事務所	群馬県	前橋市	2018	Ⅰ			○			
田口１号地下道	(ﾀﾞｸﾞﾁｺﾞｳﾁｶﾄﾞｳ)	国道１７号線（熊谷渋川連絡道路）	2016	9.2	36.4	高崎河川国道事務所	群馬県	前橋市	2018	Ⅱ			○			
田口跨道橋	(ﾀﾞｸﾞﾁｺﾄﾞｳｷｮｳ)	国道１７号線（熊谷渋川連絡道路）	2016	52.8	9.8	高崎河川国道事務所	群馬県	前橋市	2018	Ⅰ			○			
岩井跨線橋（下り）	(ｲﾜｲｺｾﾝｷｮｳ(ｸﾀﾞﾘ)	国道１８号線	2004	47	16.9	高崎河川国道事務所	群馬県	安中市	2022	Ⅰ		○				
上武赤城白川橋（下り）	(ｼﾞｮｳﾌﾞｱｶｷﾞｼﾗｶﾜﾊﾞｼ(ｸﾀﾞﾘ)	国道１７号線（熊谷渋川連絡道路）	2015	83.7	18.7	高崎河川国道事務所	群馬県	前橋市	2018	Ⅰ			○			
曲尺手橋（上り）	(ｶﾈｼﾞﾃﾞﾊﾞｼ(ﾉﾎﾞﾘ)	国道17号	1977	33.7	6.4	大宮国道事務所	埼玉県	戸田市	2020	Ⅰ					○	
無名１号橋１	(ﾑﾒｲ1ｺﾞｳｷｮｳ)	国道17号	1931	4.5	17.7	大宮国道事務所	埼玉県	戸田市	2018	Ⅲ	●	●	○●			桁補修（補強）　床版防水
無名３号橋	(ﾑﾒｲ3ｺﾞｳｷｮｳ)	国道17号	1956	7.6	15.8	大宮国道事務所	埼玉県	蕨市	2018	Ⅰ			○			
無名４号橋	(ﾑﾒｲ4ｺﾞｳｷｮｳ)	国道17号	1931	5.9	16.2	大宮国道事務所	埼玉県	蕨市	2019	Ⅱ				○		
無名橋１	(ﾑﾒｲｷｮｳ)	国道17号	1984	3.5	17.5	大宮国道事務所	埼玉県	蕨市	2018	Ⅰ			○			
無名５号橋	(ﾑﾒｲ5ｺﾞｳｷｮｳ)	国道17号	1931	5.1	17	大宮国道事務所	埼玉県	さいたま市	2018	Ⅰ			○			
無名８号橋	(ﾑﾒｲ8ｺﾞｳｷｮｳ)	国道17号	1932	3.1	15.9	大宮国道事務所	埼玉県	さいたま市	2021	Ⅱ	○					
鴨川大橋（上り）	(ｶﾓｶﾞﾜｵｵﾊｼ(ﾉﾎﾞﾘ)	国道17号	1999	80.7	16.8	大宮国道事務所	埼玉県	さいたま市	2021	Ⅱ	○					
戸田橋	(ﾄﾀﾞﾊﾞｼ)	国道17号	1975	519	21.8	大宮国道事務所	東京都	板橋区	2019	Ⅱ				○		
曲尺手高架橋	(ｶﾈｼﾞﾃｺｳｶｷｮｳ)	国道17号	1976	185.3	16.5	大宮国道事務所	埼玉県	戸田市	2018	Ⅱ			○			
曲尺手橋（下り）	(ｶﾈｼﾞﾃﾊﾞｼ(ｸﾀﾞﾘ)	国道17号	1977	33.7	6.9	大宮国道事務所	埼玉県	戸田市	2020	Ⅰ					○	
落合橋	(ｵﾁｱｲﾊﾞｼ)	国道17号	1933	8.2	15.8	大宮国道事務所	埼玉県	さいたま市	2019	Ⅲ			●	○		床版補修（補強）　床版防水　下部工補修（補強）　その他補修
大成跨線橋	(ｵｵﾅﾘｺｾﾝｷｮｳ)	国道17号	1936	60	14.1	大宮国道事務所	埼玉県	さいたま市	2021	Ⅲ	○●	●	●	●		桁塗装　桁補修（補強）　床版防水　下部工補修（補強）　支承部補修（取替）　伸縮装置補修（取替）
笹目橋（下り）	(ｻｻﾒﾊﾞｼ(ｸﾀﾞﾘ)	国道17号	1964	637	16	大宮国道事務所	東京都	板橋区	2019	Ⅲ	●		●	○		桁塗装　桁補修（補強）　床版補修（補強）　床版防水　その他補修
笹目橋（上り）	(ｻｻﾒﾊﾞｼ(ﾉﾎﾞﾘ)	国道17号	1986	621.7	18	大宮国道事務所	東京都	板橋区	2019	Ⅱ				○		
宮前橋（下り）	(ﾐﾔﾏｴﾊﾞｼ(ｸﾀﾞﾘ)	国道17号	1967	21.4	18.6	大宮国道事務所	埼玉県	戸田市	2020	Ⅱ					○	
宮前橋（上り）	(ﾐﾔﾏｴﾊﾞｼ(ﾉﾎﾞﾘ)	国道17号	1967	21.4	18.6	大宮国道事務所	埼玉県	戸田市	2020	Ⅱ					○	
鴻沼橋（下り）	(ｺｳﾉﾏﾊﾞｼ(ｸﾀﾞﾘ)	国道17号	1967	20.7	18.6	大宮国道事務所	埼玉県	さいたま市	2021	Ⅱ	○					
鴻沼橋（上り）	(ｺｳﾉﾏﾊﾞｼ(ﾉﾎﾞﾘ)	国道17号	1967	20.7	18.6	大宮国道事務所	埼玉県	さいたま市	2021	Ⅱ	○					
岩槻大橋	(ｲﾜﾂｷｵｵﾊｼ)	国道16号	1967	86.9	19.3	大宮国道事務所	埼玉県	さいたま市	2019	Ⅱ				○		
芝川橋（上り）	(ｼﾊﾞｶﾜﾊﾞｼ(ﾉﾎﾞﾘ)	国道16号	1973	17.2	13	大宮国道事務所	埼玉県	さいたま市	2021	Ⅱ	○					
芝川橋（下り）	(ｼﾊﾞｶﾜﾊﾞｼ(ｸﾀﾞﾘ)	国道16号	1973	17.2	13	大宮国道事務所	埼玉県	さいたま市	2021	Ⅱ	○					
坂上橋	(ｻｶｳｴﾊﾞｼ)	国道16号	1980	15	16.5	大宮国道事務所	埼玉県	上尾市	2022	Ⅰ		○				
尾山台高架橋	(ｵﾔﾏﾀﾞｲｺｳｶｷｮｳ)	国道16号	1980	403.2	16.5	大宮国道事務所	埼玉県	上尾市	2021	Ⅲ	○					床版補修（補強）　支承部補修（取替）
新貫子橋	(ｼﾝｽﾞﾉｺﾊﾞｼ)	国道16号	1966	31.5	23.6	大宮国道事務所	埼玉県	さいたま市	2021	Ⅱ	○					
深作川橋	(ﾌｶｻｸｶﾞﾜﾊﾞｼ)	国道16号	1979	21.7	29	大宮国道事務所	埼玉県	さいたま市	2019	Ⅱ				○		
宮ヶ谷塔橋	(ﾐﾔｶﾞﾔﾄｳﾊﾞｼ)	国道16号	1978	290	18	大宮国道事務所	埼玉県	さいたま市	2019	Ⅱ				○		
川越跨線橋（上り）	(ｶﾜｺﾞｴｺｾﾝｷｮｳ(ﾉﾎﾞﾘ)	国道17号	1996	27.9	13.8	大宮国道事務所	埼玉県	さいたま市	2020	Ⅱ					○	
宮前跨線橋（下り）	(ﾐﾔﾏｴｺｾﾝｷｮｳ(ｸﾀﾞﾘ)	国道17号	1991	27.9	11.3	大宮国道事務所	埼玉県	さいたま市	2020	Ⅱ					○	
宮前跨線橋（上り）	(ﾐﾔﾏｴｺｾﾝｷｮｳ(ﾉﾎﾞﾘ)	国道17号	1991	27.9	11.2	大宮国道事務所	埼玉県	さいたま市	2020	Ⅱ					○	
宮前Ｂランプ橋	(ﾐﾔﾏｴBﾗﾝﾌﾟｷｮｳ)	国道17号	1994	163.5	11.8	大宮国道事務所	埼玉県	さいたま市	2019	Ⅰ				○		
Ｇランプ橋	(Gﾗﾝﾌﾟｷｮｳ)	国道17号	1996	16.5	9	大宮国道事務所	埼玉県	さいたま市	2019	Ⅰ				○		
新大宮上り線（Ｄランプ）	(ｼﾝｵｵﾐﾔｱｶﾞﾘﾗﾝ(Dﾗﾝﾌﾟ)	国道17号	1995	237.7	13.5	大宮国道事務所	埼玉県	さいたま市	2019	Ⅱ				○		
宮前側道２号橋	(ﾐﾔﾏｴｿｸﾄﾞｳ2ｺﾞｳｷｮｳ)	国道17号	1997	149.2	10.4	大宮国道事務所	埼玉県	さいたま市	2020	Ⅱ					○	
第二鴨川大橋	(ﾀﾞｲﾆｶﾓｶﾞﾜｵｵﾊｼ)	国道17号	1969	50	29.3	大宮国道事務所	埼玉県	さいたま市	2020	Ⅲ					○	桁補修（補強）　床版補修（補強）　床版防水　下部工補修（補強）　支承部補修（取替）　伸縮装置補修（取替）　その他補修
宮原高架橋	(ﾐﾔﾊﾗｺｳｶｷｮｳ)	国道17号	1969	320	27.6	大宮国道事務所	埼玉県	さいたま市	2020	Ⅱ				○		
吉野橋（下り）	(ﾖｼﾉﾊﾞｼ(ｸﾀﾞﾘ)	国道17号	1969	40.7	8.6	大宮国道事務所	埼玉県	さいたま市	2020	Ⅱ					○	
吉野橋（上り）	(ﾖｼﾉﾊﾞｼ(ﾉﾎﾞﾘ)	国道17号	1969	40.7	8.6	大宮国道事務所	埼玉県	さいたま市	2020	Ⅱ					○	
和田橋	(ﾜﾀﾞﾊﾞｼ)	国道16号	1967	33.8	19.3	大宮国道事務所	埼玉県	入間市	2022	Ⅲ		○●	●	●		桁補修（補強）　床版補修（補強）　床版防水　その他補修
高倉橋	(ﾀｶｸﾗﾊﾞｼ)	国道16号	1969	51.1	17.1	大宮国道事務所	埼玉県	入間市	2022	Ⅲ		○●	●	●		桁塗装　桁補修（補強）　床版補修（補強）　床版防水　伸縮装置補修（取替）
無名２号橋	(ﾑﾒｲ2ｺﾞｳｷｮｳ)	国道16号	1967	3.7	24.2	大宮国道事務所	埼玉県	狭山市	2019	Ⅰ				○		
西武線跨線橋	(ｾｲﾌﾞｾﾝｺｾﾝｷｮｳ)	国道16号	1968	12.5	18.8	大宮国道事務所	埼玉県	川越市	2020	Ⅱ					○	
大仙波橋（下り）	(ｵｵｾｾﾝﾊﾞﾊﾞｼ(ｸﾀﾞﾘ)	国道16号	1969	18.6	10.5	大宮国道事務所	埼玉県	川越市	2021	Ⅱ	○					
大仙波橋（上り）	(ｵｵｾｾﾝﾊﾞﾊﾞｼ(ﾉﾎﾞﾘ)	国道16号	1969	18.6	10.5	大宮国道事務所	埼玉県	川越市	2021	Ⅱ	○					
氷川橋	(ﾋｶﾜﾊﾞｼ)	国道16号	1969	8.4	20.8	大宮国道事務所	埼玉県	川越市	2020	Ⅱ					○	
仙波大橋（上り）	(ｾﾝﾊﾞｵｵﾊｼ(ﾉﾎﾞﾘ)	国道16号	1969	77.8	10.4	大宮国道事務所	埼玉県	川越市	2022	Ⅱ		○				

注）本表は概略のものであり、社会情勢の変化、財政状況や橋梁の健全度の変化等を考慮し、適宜、計画の見直しを行うこととしております。

施設名		路線名	架設年度	橋長（m）	幅員（m）	管理事務所	都道府県名	市区町村名	点検結果		点検・修繕計画 ○点検計画 ●修繕計画					修繕内容
道路橋名	（ﾌﾘｶﾞﾅ）								点検年度	判定区分	2021	2022	2023	2024	2025	
[redacted]																
仙波大橋（下り）	(ｾﾝﾊﾞｵｵﾊﾞｼ(ｸﾀﾞﾘ)	国道16号	1969	77.8	10.4	大宮国道事務所	埼玉県	川越市	2022	Ⅱ		○		●	●	桁塗装
二枚橋	(ﾆﾏｲﾊﾞｼ)	国道16号	1999	20.8	23.3	大宮国道事務所	埼玉県	川越市	2019	Ⅰ				○		
吉谷高架橋（下り）	(ﾌﾙﾔｺｳｶｷｮｳ(ｸﾀﾞﾘ)	国道16号	1975	308.6	11.4	大宮国道事務所	埼玉県	川越市	2018	Ⅱ			○			
吉谷高架橋（上り）	(ﾌﾙﾔｺｳｶｷｮｳ(ﾉﾎﾞﾘ)	国道16号	1995	210	9.1	大宮国道事務所	埼玉県	川越市	2018	Ⅱ			○			
上江橋（下り）	(ｶﾐｴﾞｳﾊﾞｼ(ｸﾀﾞﾘ)	国道16号	1974	1603.6	11.4	大宮国道事務所	埼玉県	川越市	2018	Ⅱ			○			
上江橋（上り）	(ｶﾐｴﾞｳﾊﾞｼ(ﾉﾎﾞﾘ)	国道16号	1995	1609.9	11.9	大宮国道事務所	埼玉県	川越市	2021	Ⅱ	○					
指扇高架橋（上り）	(ｻｼｵｳｷﾞｺｳｶｷｮｳ(ﾉﾎﾞﾘ)	国道16号	1998	1896.7	9	大宮国道事務所	埼玉県	さいたま市	2021	Ⅱ	○					
指扇高架橋（下り）	(ｻｼｵｳｷﾞｺｳｶｷｮｳ(ｸﾀﾞﾘ)	国道16号	1998	1892.5	9	大宮国道事務所	埼玉県	さいたま市	2021	Ⅲ	○		●			床版補修（補強）　支承部補修（取替）　その他補修
宝来ランプ橋	(ﾎｳﾗｲﾗﾝﾌﾟｷｮｳ)	国道16号	1992	201.5	6.9	大宮国道事務所	埼玉県	さいたま市	2020	Ⅱ					○	
指扇側道橋１号橋	(ｻｼｵｳｷﾞｿｸﾄﾞｳｷｮｳ1ｺﾞｳｷｮｳ)	国道16号	1990	23.3	10.7	大宮国道事務所	埼玉県	さいたま市	2020	Ⅰ					○	
指扇側道橋3号橋	(ｻｼｵｳｷﾞｿｸﾄﾞｳｷｮｳ3ｺﾞｳｷｮｳ)	国道16号	1992	45.8	11.2	大宮国道事務所	埼玉県	さいたま市	2020	Ⅱ					○	
指扇側道橋4号橋	(ｻｼｵｳｷﾞｿｸﾄﾞｳｷｮｳ4ｺﾞｳｷｮｳ)	国道16号	1992	30.4	11.2	大宮国道事務所	埼玉県	さいたま市	2020	Ⅰ					○	
指扇側道橋２号橋	(ｻｼｵｳｷﾞｿｸﾄﾞｳｷｮｳ2ｺﾞｳｷｮｳ)	国道16号	1992	21.7	12.7	大宮国道事務所	埼玉県	さいたま市	2020	Ⅱ					○	
指扇側道橋5号橋	(ｻｼｵｳｷﾞｿｸﾄﾞｳｷｮｳ5ｺﾞｳｷｮｳ)	国道16号	1993	21.7	11.2	大宮国道事務所	埼玉県	さいたま市	2019	Ⅰ				○		
指扇側道橋6号橋	(ｻｼｵｳｷﾞｿｸﾄﾞｳｷｮｳ6ｺﾞｳｷｮｳ)	国道16号	1992	17.7	19.2	大宮国道事務所	埼玉県	さいたま市	2019	Ⅱ				○		
指扇側道橋7号橋	(ｻｼｵｳｷﾞｿｸﾄﾞｳｷｮｳ7ｺﾞｳｷｮｳ)	国道16号	1998	3	10	大宮国道事務所	埼玉県	さいたま市	2019	Ⅰ				○		
指扇側道橋8号橋	(ｻｼｵｳｷﾞｿｸﾄﾞｳｷｮｳ8ｺﾞｳｷｮｳ)	国道16号	1993	10.5	7.7	大宮国道事務所	埼玉県	さいたま市	2018	Ⅰ			○			
指扇側道橋9号橋	(ｻｼｵｳｷﾞｿｸﾄﾞｳｷｮｳ9ｺﾞｳｷｮｳ)	国道16号	1993	10.5	7.7	大宮国道事務所	埼玉県	さいたま市	2018	Ⅰ			○			
指扇側道橋10号橋	(ｻｼｵｳｷﾞｿｸﾄﾞｳｷｮｳ10ｺﾞｳｷｮｳ)	国道16号	1990	10.5	13.2	大宮国道事務所	埼玉県	さいたま市	2018	Ⅰ			○			
指扇側道橋11号橋	(ｻｼｵｳｷﾞｿｸﾄﾞｳｷｮｳ11ｺﾞｳｷｮｳ)	国道16号	1993	11	5.2	大宮国道事務所	埼玉県	さいたま市	2019	Ⅰ				○		
指扇側道橋12号橋	(ｻｼｵｳｷﾞｿｸﾄﾞｳｷｮｳ12ｺﾞｳｷｮｳ)	国道16号	1993	13.6	11.2	大宮国道事務所	埼玉県	さいたま市	2019	Ⅰ				○		
宮前側道橋	(ﾐﾔﾏｴｿｸﾄﾞｳｷｮｳ)	国道16号	1987	30.8	10.4	大宮国道事務所	埼玉県	さいたま市	2018	Ⅰ			○			
宮前側道１号橋	(ﾐﾔﾏｴｿｸﾄﾞｳ1ｺﾞｳｷｮｳ)	国道16号	1994	96.8	8	大宮国道事務所	埼玉県	さいたま市	2020	Ⅰ					○	
宮前Ａランプ橋	(ﾐﾔﾏｴAﾗﾝﾌﾟｷｮｳ)	国道16号	1994	221	7	大宮国道事務所	埼玉県	さいたま市	2020	Ⅱ					○	
西大宮下り線（Ｅランプ）	(ﾆｼｵｵﾐﾔｸﾀﾞﾘｾﾝ(Eﾗﾝﾌﾟ)	国道16号	1994	52.8	9	大宮国道事務所	埼玉県	さいたま市	2019	Ⅰ				○		
箕田橋	(ﾐﾀﾞﾊﾞｼ)	国道17号	1964	21.4	20.8	大宮国道事務所	埼玉県	鴻巣市	2018	Ⅰ			○			
三ツ木橋	(ﾐﾂｷﾞﾊﾞｼ)	国道17号	1950	22.4	20.6	大宮国道事務所	埼玉県	鴻巣市	2020	Ⅱ					○	
下忍橋	(ｼﾓｵｼﾊﾞｼ)	国道17号	1964	15	20	大宮国道事務所	埼玉県	鴻巣市	2019	Ⅰ				○		
平和橋	(ﾍｲﾜﾊﾞｼ)	国道17号	1952	20.4	16	大宮国道事務所	埼玉県	深谷市	2019	Ⅰ				○		
赤城兄橋	(ｱｶｷﾞﾆﾊﾞｼ)	国道17号	1954	15.3	9.4	大宮国道事務所	埼玉県	深谷市	2022	Ⅰ		○				
一の橋	(ｲﾁﾉﾊﾝｼ)	国道17号	1957	86.7	10.7	大宮国道事務所	埼玉県	深谷市	2020	Ⅲ					○	桁補修（補強）
二の橋	(ﾆﾉﾊﾝｼ)	国道17号	1990	122	12.8	大宮国道事務所	埼玉県	本庄市	2020	Ⅲ					○	桁補修（補強）
三の橋	(ｻﾝﾉﾊﾝｼ)	国道17号	1958	15.7	10.1	大宮国道事務所	埼玉県	本庄市	2021	Ⅰ	○					
神流川橋	(ｶﾝﾅｶﾞﾜﾊﾞｼ)	国道17号	1934	410.6	9.7	大宮国道事務所	埼玉県	上里町	2018	Ⅲ		●	○			その他補修
元荒川橋（上り）	(ﾓﾄｱﾗｶﾜﾊﾞｼ(ﾉﾎﾞﾘ)	国道17号	1989	48.5	12	大宮国道事務所	埼玉県	鴻巣市	2019	Ⅰ				○		
元荒川橋（下り）	(ﾓﾄｱﾗｶﾜﾊﾞｼ(ｸﾀﾞﾘ)	国道17号	1980	48.5	10.5	大宮国道事務所	埼玉県	鴻巣市	2019	Ⅰ				○		
千間堀橋（上り）	(ｾﾝｹﾞﾝﾎﾞﾘﾊﾞｼ(ﾉﾎﾞﾘ)	国道17号	1993	17.7	12	大宮国道事務所	埼玉県	行田市	2018	Ⅰ			○			
野１号（下り）	(ﾉﾉ1ｺﾞｳ(ｸﾀﾞﾘ)	国道17号	1979	13.7	10.5	大宮国道事務所	埼玉県	行田市	2018	Ⅰ			○			
埼根橋（上り）	(ｻｷﾈﾊﾞｼ(ﾉﾎﾞﾘ)	国道17号	1990	95	10.4	大宮国道事務所	埼玉県	行田市	2019	Ⅱ				○		
埼根橋（下り）	(ｻｷﾈﾊﾞｼ(ｸﾀﾞﾘ)	国道17号	1979	99.7	10.4	大宮国道事務所	埼玉県	行田市	2019	Ⅱ				○		
新忍川橋（上り）	(ｼﾝｵｼｶﾜﾊﾞｼ(ﾉﾎﾞﾘ)	国道17号	1989	33.8	12	大宮国道事務所	埼玉県	行田市	2022	Ⅰ		○				
新忍川橋（下り）	(ｼﾝｵｼｶﾜﾊﾞｼ(ｸﾀﾞﾘ)	国道17号	1977	37.6	10.5	大宮国道事務所	埼玉県	行田市	2018	Ⅱ			○			
持田４号（側下り）	(ﾓﾁﾀﾞ4ｺﾞｳ(ｿｸｸﾀﾞﾘ)	国道17号	1972	9.4	6.7	大宮国道事務所	埼玉県	行田市	2020	Ⅰ					○	
持田大橋	(ﾓﾁﾀﾞｵｵﾊﾞｼ)	国道17号	1973	138.9	17.3	大宮国道事務所	埼玉県	行田市	2020	Ⅱ					○	
持田高架橋	(ﾓﾁﾀﾞｺｳｶｷｮｳ)	国道17号	1976	105.3	6.3	大宮国道事務所	埼玉県	行田市	2020	Ⅱ					○	
新忍川新橋（下り）	(ｼﾝｵｼｶﾜｼﾝﾊﾞｼ(ｸﾀﾞﾘ)	国道17号	1972	37.2	8.5	大宮国道事務所	埼玉県	行田市	2021	Ⅰ	○					
新忍川新橋（上り）	(ｼﾝｵｼｶﾜｼﾝﾊﾞｼ(ﾉﾎﾞﾘ)	国道17号	1974	35.6	8.5	大宮国道事務所	埼玉県	行田市	2018	Ⅱ			○			
星川橋（上り）	(ﾎｼｶﾜﾊﾞｼ(ﾉﾎﾞﾘ)	国道17号	1986	23.3	11.9	大宮国道事務所	埼玉県	熊谷市	2018	Ⅰ			○			
星川橋（下り）	(ﾎｼｶﾜﾊﾞｼ(ｸﾀﾞﾘ)	国道17号	1972	23.3	12	大宮国道事務所	埼玉県	熊谷市	2018	Ⅱ			○	●	●	桁塗装
青木川橋（下り）	(ｱｵｷｶﾞﾜﾊﾞｼ(ｸﾀﾞﾘ)	国道17号	1971	23.8	8.5	大宮国道事務所	埼玉県	熊谷市	2022	Ⅱ		○		●	●	桁塗装
青木川橋（上り）	(ｱｵｷｶﾞﾜﾊﾞｼ(ﾉﾎﾞﾘ)	国道17号	1987	23.8	11.9	大宮国道事務所	埼玉県	熊谷市	2022	Ⅱ		○				
大幡跨線橋	(ｵｵﾊﾞﾀｺｾﾝｷｮｳ)	国道17号	1971	118	16.5	大宮国道事務所	埼玉県	熊谷市	2020	Ⅲ					○●	桁塗装
代立体橋（上り）	(ﾀﾞｲﾘｯﾀｲﾊﾞｼ(ﾉﾎﾞﾘ)	国道17号	1989	46.5	10.5	大宮国道事務所	埼玉県	熊谷市	2019	Ⅰ				○		
代立体橋（下り）	(ﾀﾞｲﾘｯﾀｲﾊﾞｼ(ｸﾀﾞﾘ)	国道17号	1989	46.5	10.5	大宮国道事務所	埼玉県	熊谷市	2019	Ⅲ			●	○●		桁補修（補強）　その他補修
箕田１号橋	(ﾐﾀﾞ1ｺﾞｳｷｮｳ)	国道17号	1948	2.3	20	大宮国道事務所	埼玉県	鴻巣市	2020	Ⅱ					○	
箕田２号橋	(ﾐﾀﾞ2ｺﾞｳｷｮｳ)	国道17号	1948	2.1	22.8	大宮国道事務所	埼玉県	鴻巣市	2020	Ⅱ					○	
第１床板橋	(ﾀﾞｲ1ｼｮｳﾊﾞﾝｷｮｳ)	国道17号	1965	2.6	20	大宮国道事務所	埼玉県	鴻巣市	2020	Ⅱ					○	
道下橋	(ﾐﾁｼﾀﾊﾞｼ)	国道17号	1933	6	26.4	大宮国道事務所	埼玉県	鴻巣市	2018	Ⅱ			○			
門井橋	(ｶﾄﾞｲﾊﾞｼ)	国道17号	1933	3.7	17.3	大宮国道事務所	埼玉県	行田市	2018	Ⅱ			○			
久下橋	(ｸｹﾞﾊﾞｼ)	国道17号	1933	6.3	20.6	大宮国道事務所	埼玉県	行田市	2018	Ⅰ			○			
大井橋	(ｵｵｲﾊﾞｼ)	国道17号	1933	4.6	14.4	大宮国道事務所	埼玉県	熊谷市	2018	Ⅱ			○			
前方橋	(ﾏｴｶﾀﾊﾞｼ)	国道17号	1933	3.6	11.7	大宮国道事務所	埼玉県	熊谷市	2019	Ⅲ				○		桁補修（補強）
不動堂橋	(ﾌﾄﾞｳﾄﾞｳﾊﾞｼ)	国道17号	1933	4.2	13.9	大宮国道事務所	埼玉県	熊谷市	2019	Ⅰ				○		
渕之上橋	(ﾌﾁﾉｳｴﾊﾞｼ)	国道17号	1933	3.6	13.3	大宮国道事務所	埼玉県	熊谷市	2019	Ⅰ				○		
佐谷田跨線橋	(ｻﾔﾀﾞｺｾﾝｷｮｳ)	国道17号	1933	15.3	15.4	大宮国道事務所	埼玉県	熊谷市	2019	Ⅲ				○		支承部補修（取替）
八丁橋	(ﾊｯﾁｮｳﾊﾞｼ)	国道17号	1932	8.5	14.8	大宮国道事務所	埼玉県	熊谷市	2018	Ⅱ			○			
養庵橋	(ﾖｳｱﾝﾊﾞｼ)	国道17号	1957	7.3	20.9	大宮国道事務所	埼玉県	熊谷市	2019	Ⅱ				○		
熊谷１号	(ｸﾏｶﾞﾔ1ｺﾞｳ)	国道17号	1955	3.4	15.3	大宮国道事務所	埼玉県	熊谷市	2021	Ⅱ	○					
熊谷２号	(ｸﾏｶﾞﾔ2ｺﾞｳ)	国道17号	1955	4.4	11.6	大宮国道事務所	埼玉県	熊谷市	2021	Ⅳ	○		●	●		桁塗装　桁補修（補強）　下部工補修（補強）　その他補修
熊谷４号	(ｸﾏｶﾞﾔ4ｺﾞｳ)	国道17号	1955	3.6	11.3	大宮国道事務所	埼玉県	熊谷市	2021	Ⅱ	○					
熊谷５号	(ｸﾏｶﾞﾔ5ｺﾞｳ)	国道17号	1955	3.1	13	大宮国道事務所	埼玉県	熊谷市	2021	Ⅱ	○					
熊谷６号	(ｸﾏｶﾞﾔ6ｺﾞｳ)	国道17号	1971	3.4	14.1	大宮国道事務所	埼玉県	熊谷市	2021	Ⅰ	○					
熊谷７号	(ｸﾏｶﾞﾔ7ｺﾞｳ)	国道17号	1955	3.2	11.9	大宮国道事務所	埼玉県	熊谷市	2021	Ⅰ	○					
熊谷８号	(ｸﾏｶﾞﾔ8ｺﾞｳ)	国道17号	1955	2.9	12.8	大宮国道事務所	埼玉県	熊谷市	2021	Ⅱ	○					
熊谷９号	(ｸﾏｶﾞﾔ9ｺﾞｳ)	国道17号	1955	3.2	12.3	大宮国道事務所	埼玉県	熊谷市	2021	Ⅰ	○					

注）本表は概略のものであり、社会情勢の変化、財政状況や橋梁の健全度の変化等を考慮し、適宜、計画の見直しを行うこととしております。

施設名		路線名	架設年度	橋長（m）	幅員（m）	管理事務所	都道府県名	市区町村名	点検結果		点検・修繕計画 ○点検計画 ●修繕計画					修繕内容
道路橋名	（ﾌﾘｶﾞﾅ）								点検年度	判定区分	2021	2022	2023	2024	2025	
[redacted]																
熊谷１０号	(ｸﾏｶﾞﾔ10ｺﾞｳ)	国道17号	1955	2.9	12.7	大宮国道事務所	埼玉県	熊谷市	2021	Ⅱ	○					
奈良橋	(ﾅﾗﾊﾞｼ)	国道17号	1955	4.4	12.6	大宮国道事務所	埼玉県	熊谷市	2022	Ⅰ		○				
弁天橋	(ﾍﾞﾝﾃﾝﾊﾞｼ)	国道17号	1950	4.3	18.2	大宮国道事務所	埼玉県	深谷市	2020	Ⅰ					○	
深谷１号橋	(ﾌｶﾔ1ｺﾞｳｷｮｳ)	国道17号	1952	2.6	20	大宮国道事務所	埼玉県	深谷市	2020	Ⅱ					○	
深谷橋	(ﾌｶﾔﾊﾞｼ)	国道17号	1952	3.6	15.9	大宮国道事務所	埼玉県	深谷市	2020	Ⅱ					○	
岡部１号橋	(ｵｶﾍﾞ1ｺﾞｳｷｮｳ)	国道17号	1954	5.4	12.9	大宮国道事務所	埼玉県	深谷市	2022	Ⅲ	●	○●	●	●		桁補修（補強）　下部工補修（補強）
岡酒宮橋	(ｵｶｻﾐﾔﾊﾞｼ)	国道17号	1954	7	13.4	大宮国道事務所	埼玉県	深谷市	2018	Ⅲ	●		○●	●		下部工補修（補強）
岡部２号橋	(ｵｶﾍﾞ2ｺﾞｳｷｮｳ)	国道17号	1954	3.3	13.4	大宮国道事務所	埼玉県	深谷市	2018	Ⅰ			○			
西田橋	(ﾆｼﾀﾞﾊﾞｼ)	国道17号	1953	6.8	13.1	大宮国道事務所	埼玉県	深谷市	2021	Ⅱ	○					
本庄２号橋	(ﾎﾝｼﾞｮｳ2ｺﾞｳｷｮｳ)	国道17号	1957	3.3	12.8	大宮国道事務所	埼玉県	本庄市	2021	Ⅰ	○					
本庄３号橋	(ﾎﾝｼﾞｮｳ3ｺﾞｳｷｮｳ)	国道17号	1957	2.6	12.8	大宮国道事務所	埼玉県	本庄市	2022	Ⅰ		○				
本庄４号橋	(ﾎﾝｼﾞｮｳ4ｺﾞｳｷｮｳ)	国道17号	1957	5.3	12.8	大宮国道事務所	埼玉県	本庄市	2021	Ⅲ	○					桁補修（補強）
本庄５号橋	(ﾎﾝｼﾞｮｳ5ｺﾞｳｷｮｳ)	国道17号	1956	5	13.5	大宮国道事務所	埼玉県	本庄市	2021	Ⅰ	○					
本庄６号橋	(ﾎﾝｼﾞｮｳ6ｺﾞｳｷｮｳ)	国道17号	1956	3.6	14.4	大宮国道事務所	埼玉県	本庄市	2021	Ⅱ	○					
第１号橋	(ﾀﾞｲ1ｺﾞｳｷｮｳ)	国道17号	1957	2.8	17.4	大宮国道事務所	埼玉県	本庄市	2021	Ⅱ	○					
第２号橋	(ﾀﾞｲ2ｺﾞｳｷｮｳ)	国道17号	1957	2.3	17.1	大宮国道事務所	埼玉県	本庄市	2021	Ⅱ	○					
五の橋	(ｺﾞﾉﾊｼ)	国道17号	1957	9.7	10.2	大宮国道事務所	埼玉県	本庄市	2020	Ⅱ					○	
御陣場橋	(ｺﾞｼﾞﾝﾊﾞﾊﾞｼ)	国道17号	1998	10.9	15.8	大宮国道事務所	埼玉県	上里町	2020	Ⅰ					○	
２号溝橋	(2ｺﾞｳﾐｿﾞﾊﾞｼ)	国道4号	1966	6.6	21	大宮国道事務所	埼玉県	越谷市	2022	Ⅰ		○				
３号溝橋	(3ｺﾞｳﾐｿﾞﾊﾞｼ)	国道4号	1966	4.7	23.4	大宮国道事務所	埼玉県	越谷市	2022	Ⅰ		○				
中ノ橋	(ﾅｶﾉﾊｼ)	国道4号	1951	4.2	10.6	大宮国道事務所	埼玉県	越谷市	2019	Ⅲ			●	○●		桁補修（補強）　下部工補修（補強）　その他補修
武里橋	(ﾀｹｻﾄﾊﾞｼ)	国道4号	1933	10	14.8	大宮国道事務所	埼玉県	春日部市	2018	Ⅱ			○			
中之橋	(ﾅｶﾉﾊｼ)	国道4号	1954	3.8	13.7	大宮国道事務所	埼玉県	春日部市	2020	Ⅰ					○	
新宿橋	(ｼﾝｼﾞｭｸﾊﾞｼ)	国道4号	1956	4.2	12.2	大宮国道事務所	埼玉県	春日部市	2019	Ⅱ				○		
土井橋	(ﾄﾞｲﾊﾞｼ)	国道4号	1933	3.1	12.9	大宮国道事務所	埼玉県	春日部市	2018	Ⅱ			○			
無名橋２	(ﾑﾒｲﾊﾞｼ)	国道4号	1950	3.1	12.6	大宮国道事務所	埼玉県	杉戸町	2021	Ⅰ	○					
新左衛門橋	(ｼﾝｻﾞｴﾓﾝﾊﾞｼ)	国道4号	1934	6.5	13.1	大宮国道事務所	埼玉県	杉戸町	2019	Ⅰ				○		
境橋	(ｻｶｲﾊﾞｼ)	国道4号	1931	3	10.7	大宮国道事務所	埼玉県	杉戸町	2018	Ⅰ			○			
幸手橋	(ｻｯﾃﾊﾞｼ)	国道4号	1957	11.1	10.8	大宮国道事務所	埼玉県	幸手市	2019	Ⅱ				○		
戸井橋	(ﾄｲﾊﾞｼ)	国道4号	2011	35	15	大宮国道事務所	埼玉県	越谷市	2019	Ⅰ				○		
埼葛橋	(ｻｲｶﾂﾊﾞｼ)	国道4号	1952	81.4	9.8	大宮国道事務所	埼玉県	春日部市	2020	Ⅲ					○	支承部補修（取替）
草加高架橋（上り）	(ｿｳｶｺｳｶｷｮｳ(ﾉﾎﾞﾘ)	国道4号	1967	439.6	8.2	大宮国道事務所	埼玉県	草加市	2019	Ⅲ		●		○	●	桁補修（補強）　支承部補修（取替）　その他補修
草加高架橋（下り）	(ｿｳｶｺｳｶｷｮｳ(ｸﾀﾞﾘ)	国道4号	1967	310.4	8.2	大宮国道事務所	埼玉県	草加市	2019	Ⅱ				○		
草加高架ランプ橋	(ｿｳｶｺｳｶｶﾗﾝﾌﾟｷｮｳ)	国道4号	1967	88.4	4.7	大宮国道事務所	埼玉県	草加市	2018	Ⅱ			○			
毛長堀橋	(ｹﾅｶﾞﾎﾞﾘﾊﾞｼ)	国道4号	1967	27.1	8.2	大宮国道事務所	埼玉県	草加市	2018	Ⅰ			○			
毛長堀側道橋	(ｹﾅｶﾞﾎﾞﾘｿｸﾄﾞｳｷｮｳ)	国道4号	1967	27.1	4.7	大宮国道事務所	埼玉県	草加市	2018	Ⅲ	●	●	○●			支承部補修（取替）　伸縮装置補修（取替）　その他補修
伝右川橋	(ﾃﾞﾝｳｶﾞﾜﾊﾞｼ)	国道4号	1966	15	25.3	大宮国道事務所	埼玉県	草加市	2019	Ⅲ				○	●	桁塗装　桁補修（補強）　伸縮装置補修（取替）　その他補修
綾瀬川橋	(ｱﾔｾｶﾞﾜﾊﾞｼ)	国道4号	1966	50.6	21.7	大宮国道事務所	埼玉県	草加市	2020	Ⅱ					○	
新川橋	(ｼﾝｶﾜﾊﾞｼ)	国道4号	1966	37.2	21.7	大宮国道事務所	埼玉県	越谷市	2018	Ⅲ	●	●	○●	●		桁補修（補強）　床版補修（補強）　その他補修
元荒川橋	(ﾓﾄｱﾗｶﾜﾊﾞｼ)	国道4号	1966	89	21.7	大宮国道事務所	埼玉県	越谷市	2020	Ⅱ					○	
大袋跨線橋（下り）	(ｵｵﾌﾞｸﾛｺｴﾝｷｮｳ(ｸﾀﾞﾘ)	国道4号	1966	49.3	10.9	大宮国道事務所	埼玉県	越谷市	2019	Ⅱ				○		
大袋跨線橋（上り）	(ｵｵﾌﾞｸﾛｺｴﾝｷｮｳ(ﾉﾎﾞﾘ)	国道4号	1966	49.3	10.9	大宮国道事務所	埼玉県	越谷市	2019	Ⅱ				○		
桜橋	(ｻｸﾗﾊﾞｼ)	国道4号	1957	15.8	10.8	大宮国道事務所	埼玉県	幸手市	2022	Ⅱ		○				
行幸橋	(ﾐｺｷﾊﾞｼ)	国道4号	2002	109.8	15.3	大宮国道事務所	埼玉県	幸手市	2022	Ⅱ		○				
越谷高架橋（下り）	(ｺｼｶﾞﾔｳｶｷｮｳ(ｸﾀﾞﾘ)	国道4号	1975	521.1	9.1	大宮国道事務所	埼玉県	越谷市	2022	Ⅱ		○				
越谷高架橋（上り）	(ｺｼｶﾞﾔｳｶｷｮｳ(ﾉﾎﾞﾘ)	国道4号	1992	521.1	8.9	大宮国道事務所	埼玉県	越谷市	2022	Ⅲ		○				支承部補修（取替）　伸縮装置補修（取替）　その他補修
新方川橋（上り）	(ﾆｲﾀﾞｶﾀﾜﾊﾞｼ(ﾉﾎﾞﾘ)	国道4号	1987	94	19.3	大宮国道事務所	埼玉県	越谷市	2020	Ⅱ					○	
新方川橋（下り）	(ﾆｲﾀﾞｶﾀﾜﾊﾞｼ(ｸﾀﾞﾘ)	国道4号	1974	94	18.5	大宮国道事務所	埼玉県	越谷市	2020	Ⅱ				●	○●	桁塗装
吉利根川橋（上り）	(ﾌﾙﾈｶﾞﾜﾊﾞｼ(ﾉﾎﾞﾘ)	国道4号	1989	164.8	11.3	大宮国道事務所	埼玉県	越谷市	2020	Ⅱ					○	
吉利根川橋（下り）	(ﾌﾙﾈｶﾞﾜﾊﾞｼ(ｸﾀﾞﾘ)	国道4号	1974	164.8	11.4	大宮国道事務所	埼玉県	越谷市	2018	Ⅲ	●	●	○●	●		床版補修（補強）　支承部補修（取替）
庄内古川橋（下り）	(ｼｮｳﾅｲﾌﾙｶﾜﾊﾞｼ(ｸﾀﾞﾘ)	国道4号	1974	165	11.4	大宮国道事務所	埼玉県	春日部市	2020	Ⅲ					○	桁補修（補強）
庄内古川橋（上り）	(ｼｮｳﾅｲﾌﾙｶﾜﾊﾞｼ(ﾉﾎﾞﾘ)	国道4号	1988	165	11.4	大宮国道事務所	埼玉県	春日部市	2020	Ⅱ					○	
南桜井跨線橋（下り）	(ﾐﾅﾐｻｸﾗｲｺｴﾝｷｮｳ(ｸﾀﾞﾘ)	国道4号	1974	16.7	13.3	大宮国道事務所	埼玉県	春日部市	2021	Ⅱ	○					
南桜井跨線橋（上り）	(ﾐﾅﾐｻｸﾗｲｺｴﾝｷｮｳ(ﾉﾎﾞﾘ)	国道4号	1974	16.7	13.3	大宮国道事務所	埼玉県	春日部市	2021	Ⅱ	○					
中川導水路橋	(ﾅｶｶﾞﾜﾄﾞｳｽｲﾛｷｮｳ)	国道4号	1979	40	19.7	大宮国道事務所	埼玉県	幸手市	2018	Ⅰ			○			
庄和大凧橋	(ｼｮｳﾜｵｵﾀﾞｺﾊﾞｼ)	国道4号	2000	58	14.5	大宮国道事務所	埼玉県	春日部市	2019	Ⅱ				○		
ＢＯＸカルバート橋１	(BOXｶﾙﾊﾞｰﾄｷｮｳ)	国道16号	1966	5.8	20	大宮国道事務所	埼玉県	春日部市	2019	Ⅱ				○		
ＢＯＸカルバート橋２	(BOXｶﾙﾊﾞｰﾄｷｮｳ)	国道16号	1966	3.6	20.5	大宮国道事務所	埼玉県	春日部市	2018	Ⅰ			○			
西春日部陸橋	(ﾆｼｶｽｶﾍﾞﾘｯｷｮｳ)	国道16号	1967	66.2	19.8	大宮国道事務所	埼玉県	春日部市	2021	Ⅱ	○					
古隅田橋	(ﾌﾙｽﾐﾀﾞﾊﾞｼ)	国道16号	1966	13.6	25.8	大宮国道事務所	埼玉県	春日部市	2022	Ⅰ		○				
梅田陸橋	(ｳﾒﾀﾞﾘｯｷｮｳ)	国道16号	1966	28.1	19.8	大宮国道事務所	埼玉県	春日部市	2021	Ⅱ	○				●	桁塗装
春日部大橋	(ｶｽｶﾍﾞｵｵﾊｼ)	国道16号	1967	93.5	19.8	大宮国道事務所	埼玉県	春日部市	2021	Ⅲ	○					桁塗装　桁補修（補強）　床版補修（補強）　床版防水　伸縮装置補修（取替）
第一号面渠	(ﾀﾞｲｲﾁｺﾞｳｶﾝｷｮ)	国道16号	1974	4.1	30.9	大宮国道事務所	埼玉県	春日部市	2022	Ⅱ		○				
第二号面渠	(ﾀﾞｲﾆｺﾞｳｶﾝｷｮ)	国道16号	1974	6	25.4	大宮国道事務所	埼玉県	春日部市	2022	Ⅱ		○				
第三号面渠	(ﾀﾞｲｻﾝｺﾞｳｶﾝｷｮ)	国道16号	1974	7.1	24.7	大宮国道事務所	埼玉県	春日部市	2018	Ⅱ			○			
新倉松川橋（上り）	(ｼﾝｸﾗﾏﾂｶﾜﾊﾞｼ(ﾉﾎﾞﾘ)	国道16号	1974	48.9	12.7	大宮国道事務所	埼玉県	春日部市	2022	Ⅱ		○				
新倉松川橋（下り）	(ｼﾝｸﾗﾏﾂｶﾜﾊﾞｼ(ｸﾀﾞﾘ)	国道16号	1974	48.9	12.7	大宮国道事務所	埼玉県	春日部市	2022	Ⅱ		○				
中川橋（上り）	(ﾅｶｶﾞﾜﾊﾞｼ(ﾉﾎﾞﾘ)	国道16号	1974	65.3	11.2	大宮国道事務所	埼玉県	春日部市	2022	Ⅱ		○				
中川橋（下り）	(ﾅｶｶﾞﾜﾊﾞｼ(ｸﾀﾞﾘ)	国道16号	1974	65.3	11.2	大宮国道事務所	埼玉県	春日部市	2022	Ⅱ		○				
柳橋（上り）	(ﾔﾅｷﾞﾊﾞｼ(ﾉﾎﾞﾘ)	国道16号	1974	43	12.7	大宮国道事務所	埼玉県	春日部市	2022	Ⅱ		○				
柳橋（下り）	(ﾔﾅｷﾞﾊﾞｼ(ｸﾀﾞﾘ)	国道16号	1982	43	12.3	大宮国道事務所	埼玉県	春日部市	2022	Ⅱ	●	○				桁補修（補強）　床版補修（補強）　支承部補修（取替）　伸縮装置補修（取替）
根用水橋（上り）	(ﾈﾖｳｽｲﾊﾞｼ(ﾉﾎﾞﾘ)	国道16号	1982	14	10.9	大宮国道事務所	埼玉県	春日部市	2022	Ⅱ		○				
根用水橋（下り）	(ﾈﾖｳｽｲﾊﾞｼ(下り)	国道16号	1982	14	10.9	大宮国道事務所	埼玉県	春日部市	2022	Ⅱ		○				
坂路橋	(ﾊﾝﾛﾊﾞｼ)	国道17号	1978	72.4	3.1	大宮国道事務所	埼玉県	戸田市	2019	Ⅲ			●	○●		床版補修（補強）　支承部補修（取替）　伸縮装置補修（取替）　その他補修
岩槻大橋側道橋	(ｲﾜﾂｷｵｵﾊｼｿｸﾄﾞｳｷｮｳ)	国道16号	1998	86.9	3.7	大宮国道事務所	埼玉県	さいたま市	2019	Ⅰ				○		

注）本表は概略のものであり、社会情勢の変化、財政状況や橋梁の健全度の変化等を考慮し、適宜、計画の見直しを行うこととしております。

施設名		路線名	架設年度	橋長（m）	幅員（m）	管理事務所	都道府県名	市区町村名	点検結果		点検・修繕計画 ○点検計画 ●修繕計画					修繕内容
道路橋名	（ﾌﾘｶﾞﾅ）								点検年度	判定区分	2021	2022	2023	2024	2025	
[redacted]																
赤城見橋側道橋（下り	(ｱｶｷﾞﾐﾊﾞｼｿｸﾄﾞｳｷｮｳ(ｸﾀﾞﾘ)	国道17号	1980	19	2.7	大宮国道事務所	埼玉県	深谷市	2020	Ⅱ					○	
赤城見橋側道橋（上り	(ｱｶｷﾞﾐﾊﾞｼｿｸﾄﾞｳｷｮｳ(ﾉﾎﾞﾘ)	国道17号	1980	19	2.7	大宮国道事務所	埼玉県	深谷市	2020	Ⅰ					○	
一の橋側道橋（下り）	(ｲﾁﾉﾊｼｿｸﾄﾞｳｷｮｳ(ｸﾀﾞﾘ)	国道17号	1979	86.7	2.4	大宮国道事務所	埼玉県	深谷市	2021	Ⅰ	○					
一の橋側道橋（上り）	(ｲﾁﾉﾊｼｿｸﾄﾞｳｷｮｳ(ﾉﾎﾞﾘ)	国道17号	1980	86.7	2.5	大宮国道事務所	埼玉県	深谷市	2021	Ⅰ	○					
三の橋側道橋（上り）	(ｻﾝﾉﾊｼｿｸﾄﾞｳｷｮｳ(ﾉﾎﾞﾘ)	国道17号	1977	20	2.4	大宮国道事務所	埼玉県	本庄市	2021	Ⅱ	○					
三の橋側道橋（下り）	(ｻﾝﾉﾊｼｿｸﾄﾞｳｷｮｳ(ｸﾀﾞﾘ)	国道17号	1977	20	2.4	大宮国道事務所	埼玉県	本庄市	2021	Ⅱ	○					
五の橋側道橋（上り）	(ｺﾞﾉﾊｼｿｸﾄﾞｳｷｮｳ(ﾉﾎﾞﾘ)	国道17号	1977	16	1.3	大宮国道事務所	埼玉県	本庄市	2019	Ⅱ				○		
五の橋側道橋（下り）	(ｺﾞﾉﾊｼｿｸﾄﾞｳｷｮｳ(ｸﾀﾞﾘ)	国道17号	1976	11.5	1.1	大宮国道事務所	埼玉県	本庄市	2019	Ⅲ				○		桁塗装　桁補修（補強）　支承部補修（取替）　伸縮装置補修（取替）
幸手橋歩道橋（上り）	(ｻｯﾃﾊﾞｼﾎﾄﾞｳｷｮｳ(ﾉﾎﾞﾘ)	国道4号	1974	13.6	2.4	大宮国道事務所	埼玉県	幸手市	2018	Ⅱ			○			
幸手橋歩道橋（下り）	(ｻｯﾃﾊﾞｼﾎﾄﾞｳｷｮｳ(ｸﾀﾞﾘ)	国道4号	1974	13.6	2.4	大宮国道事務所	埼玉県	幸手市	2018	Ⅱ			○			
埼葛橋側道橋（上り）	(ｻｲｶｶﾂﾊﾞｼｿｸﾄﾞｳｷｮｳ(ﾉﾎﾞﾘ)	国道4号	1978	88.7	2.4	大宮国道事務所	埼玉県	春日部市	2020	Ⅱ					○	
埼葛橋側道橋（下り）	(ｻｲｶｶﾂﾊﾞｼｿｸﾄﾞｳｷｮｳ(ｸﾀﾞﾘ)	国道4号	1974	87.5	2.4	大宮国道事務所	埼玉県	春日部市	2020	Ⅱ					○	
毛長堀歩道橋	(ｳﾅｶﾞﾎﾞﾘﾎﾄﾞｳｷｮｳ)	国道4号	1981	27.1	2.4	大宮国道事務所	埼玉県	草加市	2018	Ⅰ			○			
桜橋歩道橋（上り）	(ｻｸﾗﾊﾞｼﾎﾄﾞｳｷｮｳ(ﾉﾎﾞﾘ)	国道4号	1975	18.6	2.4	大宮国道事務所	埼玉県	幸手市	2018	Ⅲ	●	●	○●	●		桁塗装　桁補修（補強）　床版補修（補強）　伸縮装置補修（取替）　その他補修
桜橋歩道橋（下り）	(ｻｸﾗﾊﾞｼﾎﾄﾞｳｷｮｳ(ｸﾀﾞﾘ)	国道4号	1971	18.6	2.4	大宮国道事務所	埼玉県	幸手市	2018	Ⅲ	●	●	○●	●		桁補修（補強）
無名１号橋２	(ﾑﾒｲｲﾁｺﾞｳﾊﾞｼ)	国道16号	1993	3.1	22.2	大宮国道事務所	埼玉県	狭山市	2022	Ⅰ		○				
無名橋３	(ﾑﾒｲｷｮｳ)	国道16号	1966	2.5	23.1	大宮国道事務所	埼玉県	さいたま市	2022	Ⅱ		○				
柿沼跨道橋	(ｶｷﾇﾏｺｼﾞｳｷｮｳ)	国道17号	2002	48	19.1	大宮国道事務所	埼玉県	熊谷市	2020	Ⅰ					○	
石塚高架橋	(ｲｼﾂﾞｶｺｳｶｷｮｳ)	国道17号	1992	258	11.5	大宮国道事務所	埼玉県	深谷市	2018	Ⅰ			○			
高島高架橋	(ﾀｶｼﾏｺｳｶｷｮｳ)	国道17号	1992	206.8	11.5	大宮国道事務所	埼玉県	深谷市	2022	Ⅱ		○				
小山川橋	(ｺﾔﾏｶﾜﾊﾞｼ)	国道17号	1991	185.5	11.5	大宮国道事務所	埼玉県	深谷市	2022	Ⅱ		○				
新奈良川橋（下り）	(ｼﾝﾅﾗｶﾞﾜﾊﾞｼ(ｸﾀﾞﾘ)	国道17号	1984	21.7	10.4	大宮国道事務所	埼玉県	熊谷市	2019	Ⅰ				○		
新奈良川橋（上り）	(ｼﾝﾅﾗｶﾞﾜﾊﾞｼ(ﾉﾎﾞﾘ)	国道17号	2000	22.2	12	大宮国道事務所	埼玉県	熊谷市	2019	Ⅰ				○		
別府沼橋（下り）	(ﾍﾞｯﾌﾟﾇﾏﾊﾞｼ(ｸﾀﾞﾘ)	国道17号	1983	15.7	10.5	大宮国道事務所	埼玉県	熊谷市	2019	Ⅰ				○		
別府沼橋（上り）	(ﾍﾞｯﾌﾟﾇﾏﾊﾞｼ(ﾉﾎﾞﾘ)	国道17号	2001	15.6	12	大宮国道事務所	埼玉県	熊谷市	2019	Ⅰ				○		
福川橋	(ﾌｸｶﾞﾜﾊﾞｼ)	国道17号	1985	33.3	11.4	大宮国道事務所	埼玉県	深谷市	2021	Ⅱ	○					
唐沢川橋	(ﾀｶﾗｻﾞﾜﾊﾞｼ)	国道17号	1988	34.1	12.7	大宮国道事務所	埼玉県	深谷市	2019	Ⅱ				○		
新赤城見橋	(ｼﾝｱｶｷﾞﾐﾊﾞｼ)	国道17号	1989	27.8	12.9	大宮国道事務所	埼玉県	深谷市	2021	Ⅰ	○					
東方跨道橋	(ﾋｶﾞｼｶﾀｺﾞﾄﾞｳｷｮｳ)	国道17号	1991	39	6.5	大宮国道事務所	埼玉県	深谷市	2021	Ⅱ	○					
本田ヶ谷側道橋下り	(ﾎﾝﾀﾞｶﾞﾔﾂｸﾞﾄﾞｳｷｮｳｸﾀﾞﾘ)	国道17号	1991	45.7	9.5	大宮国道事務所	埼玉県	深谷市	2022	Ⅰ		○				
本田ヶ谷側道橋上り	(ﾎﾝﾀﾞｶﾞﾔﾂｸﾞﾄﾞｳｷｮｳﾉﾎﾞﾘ)	国道17号	1990	50	9.5	大宮国道事務所	埼玉県	深谷市	2020	Ⅰ					○	
蓮沼橋	(ﾊｽﾇﾏﾊﾞｼ)	国道17号	1990	19.1	7.2	大宮国道事務所	埼玉県	深谷市	2022	Ⅰ		○				
備前渠橋	(ﾋﾞｾﾞﾝｷｮﾊﾞｼ)	国道17号	1991	32	10	大宮国道事務所	埼玉県	深谷市	2021	Ⅰ	○					
肥塚高架橋	(ｺｲﾂﾞｶｺｳｶｷｮｳ)	国道17号	2001	205	19.1	大宮国道事務所	埼玉県	熊谷市	2020	Ⅱ					○	
柿沼肥塚立体ﾗｰﾒﾝﾎﾞｯｸｽ	(ｶｷﾇﾏｺｲﾂﾞｶﾘｯﾀｲﾗｰﾒﾝﾎﾞｯｸｽ)	国道17号	2003	525.2	19.1	大宮国道事務所	埼玉県	熊谷市	2020	Ⅰ					○	
無名橋４	(ﾑﾒｲｷｮｳ)	国道16号	1966	3	20.5	大宮国道事務所	埼玉県	春日部市	2022	Ⅲ		○				桁補修（補強）　下部工補修（補強）
鴨川大橋（下り）	(ｶﾓｶﾞﾜｵｵﾊｼ(ｸﾀﾞﾘ)	国道17号	2004	58.3	15.5	大宮国道事務所	埼玉県	さいたま市	2018	Ⅰ			○			
レイクタウン橋（上り）	(ﾚｲｸﾀｳﾝｷｮｳ(ﾉﾎﾞﾘ)	国道4号	2002	132	9	大宮国道事務所	埼玉県	越谷市	2022	Ⅱ		○				
レイクタウン橋（下り）	(ﾚｲｸﾀｳﾝｷｮｳ(ｸﾀﾞﾘ)	国道4号	2002	132	9	大宮国道事務所	埼玉県	越谷市	2022	Ⅱ		○				
大成橋（上り）	(ﾀｲｾｲﾊﾞｼ(ﾉﾎﾞﾘ)	国道4号	2004	98.2	9	大宮国道事務所	埼玉県	越谷市	2022	Ⅰ		○				
大成橋（下り）	(ﾀｲｾｲﾊﾞｼ(ｸﾀﾞﾘ)	国道4号	2004	98.4	9	大宮国道事務所	埼玉県	越谷市	2022	Ⅱ		○				
新ましもり橋（上り）	(ｼﾝﾏﾝﾓﾘﾊﾞｼ(ﾉﾎﾞﾘ)	国道4号	2004	52	9	大宮国道事務所	埼玉県	越谷市	2022	Ⅰ		○				
新ましもり橋（下り）	(ｼﾝﾏﾝﾓﾘﾊﾞｼ(ｸﾀﾞﾘ)	国道4号	2004	52	9	大宮国道事務所	埼玉県	越谷市	2022	Ⅰ		○				
川越跨線橋(下り)	(ｶﾜｺﾞｴｺｾﾝｷｮｳ(ｸﾀﾞﾘ)	国道17号	2009	27	12.3	大宮国道事務所	埼玉県	さいたま市	2020	Ⅰ					○	
Hランプ橋	(ｴｲﾁﾗﾝﾌﾟｷｮｳ)	国道17号	2007	94	7.7	大宮国道事務所	埼玉県	さいたま市	2022	Ⅱ		○				
(仮)上尾道路(下り線)	(ｶﾘ)ｱｹﾞｵﾄﾞｳﾛ(ｸﾀﾞﾘｾﾝ)	国道17号	2009	235.6	16.1	大宮国道事務所	埼玉県	さいたま市	2022	Ⅰ		○				
住和大凧橋(上り)	(ｼｮｳﾜｵｵﾀﾞｺﾊﾞｼ(ﾉﾎﾞﾘ)	国道4号	2011	47	10.1	大宮国道事務所	埼玉県	春日部市	2019	Ⅱ				○		
瓦葺跨線歩道橋(上り)	(ｶﾜﾗﾌﾞｷｺｾﾝﾎﾄﾞｳｷｮｳ(ﾉﾎﾞﾘ)	国道16号	1978	110.6	3	大宮国道事務所	埼玉県	上尾市	2021	Ⅱ	○					
瓦葺跨線歩道橋(下り)	(ｶﾜﾗﾌﾞｷｺｾﾝﾎﾄﾞｳｷｮｳ(ｸﾀﾞﾘ)	国道16号	1978	76.6	1.8	大宮国道事務所	埼玉県	上尾市	2021	Ⅱ	○					
中川導水路橋(上り)	(ﾅｶｶﾞﾜﾄﾞｳｽｲﾛｷｮｳ(ﾉﾎﾞﾘ)	国道4号	2013	40	19.7	大宮国道事務所	埼玉県	幸手市	2021	Ⅰ	○					
3号面渠１	(3ｺﾞｳｶﾝｷｮ)	国道16号	1969	8.3	42.8	大宮国道事務所	埼玉県	さいたま市	2020	Ⅱ					○	
原市地下道３	(ﾊﾗｲﾁﾁｶﾄﾞｳ3)	国道16号	1978	17	72.9	大宮国道事務所	埼玉県	上尾市	2020	Ⅱ					○	
原市地下道２	(ﾊﾗｲﾁﾁｶﾄﾞｳ2)	国道16号	1977	17	17.6	大宮国道事務所	埼玉県	上尾市	2020	Ⅱ					○	
原市地下道１	(ﾊﾗｲﾁﾁｶﾄﾞｳ1)	国道16号	1976	17	39.5	大宮国道事務所	埼玉県	上尾市	2020	Ⅱ					○	
小渕立体（上・下）	(ｺﾌﾞﾁﾘｯﾀｲ(ｳｴ・ｼﾀ))	国道16号	2000	18	210	大宮国道事務所	埼玉県	春日部市	2020	Ⅱ					○	
2号面渠１	(2ｺﾞｳｶﾝｷｮ)	国道17号	1969	8.8	65.4	大宮国道事務所	埼玉県	さいたま市	2020	Ⅱ					○	
美女木立体(B-4)(上り・下り)	(ﾋﾞｼﾞｮｷﾞﾘｯﾀｲ(B-4)(ﾉﾎﾞﾘ・ｸﾀﾞﾘ))	国道17号	1992	18	75	大宮国道事務所	埼玉県	戸田市	2019	Ⅱ				○		
浦和西地下道(上り・下り)	(ｳﾗﾜﾆｼﾁｶﾄﾞｳ(ﾉﾎﾞﾘ・ｸﾀﾞﾘ))	国道17号	1999	18	21.2	大宮国道事務所	埼玉県	さいたま市	2021	Ⅱ	○					
草加市谷塚地下道	(ｿｳｶｼﾔﾂｶﾁｶﾄﾞｳ)	国道4号	1996	3	20.5	大宮国道事務所	埼玉県	草加市	2019	Ⅰ				○		
草加市長栄町地下道	(ｿｳｶｼﾁｮｳｴｲﾁｮｳﾁｶﾄﾞｳ)	国道4号	1994	12.4	24.5	大宮国道事務所	埼玉県	草加市	2021	Ⅱ	○					
越谷１号地下道	(ｺｼｶﾞﾔ1ｺﾞｳﾁｶﾄﾞｳ)	国道4号	1966	4.5	19	大宮国道事務所	埼玉県	越谷市	2021	Ⅲ	○					桁塗装　支承部補修（取替）　伸縮装置補修（取替）
越谷２号地下道	(ｺｼｶﾞﾔ2ｺﾞｳﾁｶﾄﾞｳ)	国道4号	1966	5	22.2	大宮国道事務所	埼玉県	越谷市	2021	Ⅱ	○					
外国府間地下道	(ｿﾄｺﾞｳﾁｶﾄﾞｳ)	国道4号	1969	3.5	17.6	大宮国道事務所	埼玉県	幸手市	2021	Ⅰ	○					
名称なし	(ﾒｲｼｮｳﾅｼ)	国道4号	0	4	12	大宮国道事務所	埼玉県	久喜市	2021	Ⅱ	○					
小右ｴ門地下道１号	(ｼｮｳｴﾓﾝﾁｶﾄﾞｳ1ｺﾞｳ)	国道4号	1971	2.5	23	大宮国道事務所	埼玉県	久喜市	2021	Ⅱ	○					
小右ｴ門地下道２号	(ｼｮｳｴﾓﾝﾁｶﾄﾞｳ2ｺﾞｳ)	国道4号	1992	3.5	23.5	大宮国道事務所	埼玉県	久喜市	2021	Ⅰ	○					
小右ｴ門地下道３号	(ｼｮｳｴﾓﾝﾁｶﾄﾞｳ3ｺﾞｳ)	国道4号	1972	2.5	19.5	大宮国道事務所	埼玉県	久喜市	2021	Ⅱ	○					
小右ｴ門地下道４号	(ｼｮｳｴﾓﾝﾁｶﾄﾞｳ4ｺﾞｳ)	国道4号	1972	2.5	22	大宮国道事務所	埼玉県	久喜市	2022	Ⅰ		○				
栗橋交差点横断地下道	(ｸﾘﾊｼｺｳｻﾃﾝｵｳﾀﾞﾝﾁｶﾄﾞｳ)	国道4号	1969	6	33	大宮国道事務所	埼玉県	久喜市	2022	Ⅰ		○				
栗橋地下道３号	(ｸﾘﾊｼﾁｶﾄﾞｳ3ｺﾞｳ)	国道4号	0	3	19.6	大宮国道事務所	埼玉県	久喜市	2022	Ⅱ		○				
春日部１号	(ｶｽｶﾍﾞ1ｺﾞｳ)	国道4号	1973	6	26.5	大宮国道事務所	埼玉県	春日部市	2022	Ⅱ		○				
住和１号１	(ｼｮｳﾜ1ｺﾞｳ)	国道4号	2000	4.5	25.9	大宮国道事務所	埼玉県	春日部市	2022	Ⅰ		○				
住和２号	(ｼｮｳﾜ2ｺﾞｳ)	国道4号	1972	4.1	30.8	大宮国道事務所	埼玉県	春日部市	2022	Ⅱ		○				
住和４号	(ｼｮｳﾜ4ｺﾞｳ)	国道4号	1971	8	29.1	大宮国道事務所	埼玉県	春日部市	2022	Ⅱ		○				
住和５号１	(ｼｮｳﾜ5ｺﾞｳ)	国道4号	2001	4.6	30.7	大宮国道事務所	埼玉県	春日部市	2022	Ⅰ		○				

注）本表は概略のものであり、社会情勢の変化、財政状況や橋梁の健全度の変化等を考慮し、適宜、計画の見直しを行うこととしております。

施設名		路線名	架設年度	橋長（m）	幅員（m）	管理事務所	都道府県名	市区町村名	点検結果		点検・修繕計画 ○点検計画 ●修繕計画					修繕内容
道路橋名	（ﾌﾘｶﾞﾅ）								点検年度	判定区分	2021	2022	2023	2024	2025	
[redacted]																
庄和IC地下道	(ｼｮｳﾜICﾁｶﾄﾞｳ)	国道4号	1975	2.5	18.5	大宮国道事務所	埼玉県	春日部市	2022	II		○				
幸手１号	(ｻｯﾃﾟ1ｺﾞｳ)	国道4号	0	3.8	40.6	大宮国道事務所	埼玉県	幸手市	2022	II		○				
幸手２号	(ｻｯﾃﾟ2ｺﾞｳ)	国道4号	0	3.8	40.6	大宮国道事務所	埼玉県	幸手市	2022	II		○				
大成橋（南）上り線側	(ﾀｲｾｲﾊﾞｼ(ﾐﾅﾐ)ﾉﾎﾞﾘｾﾝｶﾞﾜ)	国道4号	2004	6	10.1	大宮国道事務所	埼玉県	越谷市	2022	II		○				
大成橋（南）下り線側	(ﾀｲｾｲﾊﾞｼ(ﾐﾅﾐ)ｸﾀﾞﾘｾﾝｶﾞﾜ)	国道4号	2004	6	10.1	大宮国道事務所	埼玉県	越谷市	2022	II		○				
大成橋（北）上り線側	(ﾀｲｾｲﾊﾞｼ(ｷﾀ)ﾉﾎﾞﾘｾﾝｶﾞﾜ)	国道4号	2004	5	10.1	大宮国道事務所	埼玉県	越谷市	2022	II		○				
大成橋（北）下り線側	(ﾀｲｾｲﾊﾞｼ(ｷﾀ)ﾀﾞﾘｾﾝｶﾞﾜ)	国道4号	2004	5	10.1	大宮国道事務所	埼玉県	越谷市	2022	II		○				
299号立体交差	(299ｺﾞｸﾘｯｸﾀｲｺｳｻ)	国道16号	1967	16.5	38	大宮国道事務所	埼玉県	入間市	2020	II					○	
1号カルバート	(1ｺﾞｳｶﾙﾊﾞｰﾄ)	国道16号	1967	2	20	大宮国道事務所	埼玉県	入間市	2020	I					○	
2号函渠２	(2ｺﾞｳｶﾝｷｮ)	国道16号	1969	3	24.1	大宮国道事務所	埼玉県	入間市	2020	I					○	
3号函渠２	(3ｺﾞｳｶﾝｷｮ)	国道16号	1969	4	17.8	大宮国道事務所	埼玉県	入間市	2020	I					○	
函渠	(ｶﾝｷｮ)	国道16号	1968	4	16.6	大宮国道事務所	埼玉県	川越市	2020	I					○	
宮横断地下道	(ｼｭｳｵｳﾀﾞﾝﾁｶﾄﾞｳ)	国道16号	1998	5	108.3	大宮国道事務所	埼玉県	川越市	2020	I					○	
堀ノ内横断地下道	(ﾎﾘﾉｳﾁｵｳﾀﾞﾝﾁｶﾄﾞｳ)	国道16号	1998	5	134.9	大宮国道事務所	埼玉県	川越市	2020	I					○	
（仮称）畑中地下道	((ｶｼｮｳ)ﾊﾀﾅｶﾁｶﾄﾞｳ)	国道16号	1977	6	18.5	大宮国道事務所	埼玉県	川越市	2020	I					○	
（仮称）管理用地下道	((ｶｼｮｳ)ｶﾝﾘﾖｳﾁｶﾄﾞｳ)	国道16号	1977	5.5	54	大宮国道事務所	埼玉県	さいたま市	2020	II					○	
（仮称）連絡地下道	((ｶｼｮｳ)ﾚﾝﾗｸﾁｶﾄﾞｳ)	国道16号	1994	5	6.7	大宮国道事務所	埼玉県	さいたま市	2020	I					○	
原市市道立体交差	(ﾊﾗｲﾁｼﾞｸﾘｯｸﾀｲｺｳｻ)	国道16号	1973	6	43.8	大宮国道事務所	埼玉県	上尾市	2020	II					○	
横断地下道	(ｵｳﾀﾞﾝﾁｶﾄﾞｳ)	国道16号	1980	3	23.9	大宮国道事務所	埼玉県	上尾市	2020	II					○	
加倉地下道	(ｶｸﾗﾁｶﾄﾞｳ)	国道16号	1966	5	21.4	大宮国道事務所	埼玉県	さいたま市	2020	II					○	
春日部１号	(ｶｽｶﾍﾞ1ｺﾞｳ)	国道16号	1974	3	26	大宮国道事務所	埼玉県	春日部市	2020	I					○	
春日部２号	(ｶｽｶﾍﾞ2ｺﾞｳ)	国道16号	1992	4	26	大宮国道事務所	埼玉県	春日部市	2020	II					○	
庄和１号２	(ｼｮｳﾜ1ｺﾞｳ)	国道16号	1996	4	24	大宮国道事務所	埼玉県	春日部市	2020	I					○	
庄和５号２	(ｼｮｳﾜ5ｺﾞｳ)	国道16号	0	6.4	22.3	大宮国道事務所	埼玉県	春日部市	2020	II					○	
本住町地下道（地下道2号）	(ﾎﾝｽﾐﾁﾁｶﾄﾞｳｸﾁｶﾐﾁ2ｺﾞｳ))	国道17号	0	3.7	16.3	大宮国道事務所	埼玉県	深谷市	2021	I	○					
早瀬第二地下道	(ﾊﾔｾﾀﾞｲﾆﾁｶﾄﾞｳ)	国道17号	1988	6	70	大宮国道事務所	埼玉県	戸田市	2019	II				○		
宮前地下横断歩道３	(ﾐﾔﾏｴﾁｶｵｳﾀﾞﾝﾎﾄﾞｳ3)	国道17号	1996	4.5	21.4	大宮国道事務所	埼玉県	さいたま市	2021	II	○					
宮前地下横断歩道４	(ﾐﾔﾏｴﾁｶｵｳﾀﾞﾝﾎﾄﾞｳ4)	国道17号	1996	4.5	25.6	大宮国道事務所	埼玉県	さいたま市	2021	II	○					
県道上野さいたま線地下道	(ｹﾝﾄﾞｳｴﾉｻｲﾀﾏｾﾝﾁｶﾄﾞｳ)	国道17号	1968	9	60.5	大宮国道事務所	埼玉県	さいたま市	2021	II	○					
(仮称)宮前地下横断歩道１	((ｶｼｮｳ)ﾐﾔﾏｴﾁｶｵｳﾀﾞﾝﾎﾄﾞｳ1)	国道17号	1997	4	19.6	大宮国道事務所	埼玉県	さいたま市	2022	I		○				
(仮称)宮前地下横断歩道２	((仮称)ﾐﾔﾏｴﾁｶｵｳﾀﾞﾝﾎﾄﾞｳ2)	国道17号	1997	4	16.3	大宮国道事務所	埼玉県	さいたま市	2022	I		○				
（仮称）側道２号地下道	((ｶｼｮｳ)ｿｸﾄﾞｳ2ｺﾞｳﾁｶﾄﾞｳ)	国道17号	1998	10	10.6	大宮国道事務所	埼玉県	さいたま市	2022	II		○				
（仮称）Ｄランプ地下道	((ｶｼｮｳ)Dﾗﾝﾌﾟﾁｶﾄﾞｳ)	国道17号	1997	7.5	19	大宮国道事務所	埼玉県	さいたま市	2022	II		○				
宮前横断BOX（上尾道路上り線）	(ﾐﾔﾏｴｵｳﾀﾞﾝBOX(ｱｹﾞｵﾄﾞｸﾛﾉﾎﾞﾘｾﾝ))	国道17号	2007	10.3	20.5	大宮国道事務所	埼玉県	さいたま市	2022	I		○				
宮前横断BOX（上尾道路Cランプ）	ﾐﾔﾏｴｵｳﾀﾞﾝBOX(ｱｹﾞｵﾄﾞｸﾛCﾗﾝﾌﾟ)	国道17号	2007	10.3	8.5	大宮国道事務所	埼玉県	さいたま市	2022	I		○				
宮前横断BOX（上尾道路下り線）	(ﾐﾔﾏｴｵｳﾀﾞﾝBOX(ｱｹﾞｵﾄﾞｸﾛｸﾀﾞﾘｾﾝ))	国道17号	0	10.3	16	大宮国道事務所	埼玉県	さいたま市	2022	I		○				
上尾道路・堤崎水路Box（仮称）	(ｱｹﾞｵﾄﾞｸﾛﾌｱｺﾞﾃｷｽｲﾛBox(ｶｼｮｳ))	国道17号	2008	7.8	69	大宮国道事務所	埼玉県	上尾市	2022	I		○				
東西連絡通路（仮称）1	(ﾄｳｻﾞｲﾚﾝﾗｸﾂｳﾛ(ｶｼｮｳ))	国道17号	2009	14	11	大宮国道事務所	埼玉県	上尾市	2022	I		○				
東西連絡通路（仮称）2	(ﾄｳｻﾞｲﾚﾝﾗｸﾂｳﾛ(ｶｼｮｳ))	国道17号	2009	14	73.2	大宮国道事務所	埼玉県	上尾市	2022	II		○				
東西連絡通路（仮称）3	(ﾄｳｻﾞｲﾚﾝﾗｸﾂｳﾛ(ｶｼｮｳ))	国道17号	2009	14	11	大宮国道事務所	埼玉県	上尾市	2022	II		○				
市道64号線箱型函渠	(ｼﾄﾞｳ64ｺﾞｳﾋﾊﾝｺﾊﾞﾀｶﾝｷｮ)	国道17号	2010	8.5	63.8	大宮国道事務所	埼玉県	桶川市	2022	I		○				
市道68号線箱型函渠	(ｼﾄﾞｳ68ｺﾞｳﾋﾊﾝｺﾊﾞﾀｶﾝｷｮ)	国道17号	2010	11	34	大宮国道事務所	埼玉県	桶川市	2022	I		○				
市道65号線箱型函渠	(ｼﾄﾞｳ65ｺﾞｳﾋﾊﾝｺﾊﾞﾀｶﾝｷｮ)	国道17号	2010	11.5	24	大宮国道事務所	埼玉県	桶川市	2022	I		○				
堤根地下道	(ﾂﾂﾐﾈﾁｶﾄﾞｳ)	国道17号	1982	5.5	48.7	大宮国道事務所	埼玉県	行田市	2019	II				○		
下忍地下道	(ｼﾓｵｼﾁｶﾄﾞｳ)	国道17号	1977	4	55	大宮国道事務所	埼玉県	行田市	2019	I				○		
行田1号地下道	(ｷﾞｮｳﾀﾞ1ｺﾞｳﾁｶﾄﾞｳ)	国道17号	1972	8.3	58.8	大宮国道事務所	埼玉県	行田市	2019	II				○		
行田2号地下道	(ｷﾞｮｳﾀﾞ2ｺﾞｳﾁｶﾄﾞｳ)	国道17号	1972	7.5	37.2	大宮国道事務所	埼玉県	行田市	2019	II				○		
行田3号地下道	(ｷﾞｮｳﾀﾞ3ｺﾞｳﾁｶﾄﾞｳ)	国道17号	1971	12	38.3	大宮国道事務所	埼玉県	行田市	2019	II				○		
行田5号地下道	(ｷﾞｮｳﾀﾞ5ｺﾞｳﾁｶﾄﾞｳ)	国道17号	1972	8	51.9	大宮国道事務所	埼玉県	行田市	2019	II				○		
行田6号地下道	(ｷﾞｮｳﾀﾞ6ｺﾞｳﾁｶﾄﾞｳ)	国道17号	1972	8	59.3	大宮国道事務所	埼玉県	行田市	2019	II				○		
行田7号地下道	(ｷﾞｮｳﾀﾞ7ｺﾞｳﾁｶﾄﾞｳ)	国道17号	1971	8	52.3	大宮国道事務所	埼玉県	行田市	2019	II				○		
熊谷1号地下道	(ｸﾏｶﾞﾔ1ｺﾞｳﾁｶﾄﾞｳ)	国道17号	1970	4	44.1	大宮国道事務所	埼玉県	熊谷市	2019	I				○		
熊谷2号地下道	(ｸﾏｶﾞﾔ2ｺﾞｳﾁｶﾄﾞｳ)	国道17号	1972	5	52	大宮国道事務所	埼玉県	熊谷市	2019	II				○		
熊谷3号地下道	(ｸﾏｶﾞﾔ3ｺﾞｳﾁｶﾄﾞｳ)	国道17号	1970	5	41.8	大宮国道事務所	埼玉県	熊谷市	2019	II				○		
熊沼地下道	(ｸﾏﾇﾏﾁｶﾄﾞｳ)	国道17号	2001	12	20.3	大宮国道事務所	埼玉県	熊谷市	2019	II				○		
熊谷4号地下道	(ｸﾏｶﾞﾔ4ｺﾞｳﾁｶﾄﾞｳ)	国道17号	1970	7	33.2	大宮国道事務所	埼玉県	熊谷市	2019	II				○		
熊谷5号地下道	(ｸﾏｶﾞﾔ5ｺﾞｳﾁｶﾄﾞｳ)	国道17号	1970	7	28.2	大宮国道事務所	埼玉県	熊谷市	2019	II				○		
熊谷6号地下道	(ｸﾏｶﾞﾔ6ｺﾞｳﾁｶﾄﾞｳ)	国道17号	1970	7	38.6	大宮国道事務所	埼玉県	熊谷市	2019	II				○		
熊谷7号地下道	(ｸﾏｶﾞﾔ7ｺﾞｳﾁｶﾄﾞｳ)	国道17号	1970	8	55.5	大宮国道事務所	埼玉県	熊谷市	2019	II				○		
玉井1号地下道	(ﾀﾏｲ1ｺﾞｳﾁｶﾄﾞｳ)	国道17号	1983	9.3	45	大宮国道事務所	埼玉県	熊谷市	2019	II				○		
玉井2号地下道	(ﾀﾏｲ2ｺﾞｳﾁｶﾄﾞｳ)	国道17号	1983	4	22.4	大宮国道事務所	埼玉県	熊谷市	2019	II				○		
東方地下道	(ﾋｶﾞｼｶﾀﾁｶﾄﾞｳ)	国道17号	1984	6	28.8	大宮国道事務所	埼玉県	深谷市	2019	I				○		
深谷1号地下道	(ﾌｶﾔ1ｺﾞｳﾁｶﾄﾞｳ)	国道17号	1984	4	21.5	大宮国道事務所	埼玉県	深谷市	2019	I				○		
深谷3号地下道	(ﾌｶﾔ3ｺﾞｳﾁｶﾄﾞｳ)	国道17号	1988	6.5	43.1	大宮国道事務所	埼玉県	深谷市	2019	I				○		
明戸地下道	(ｱｹﾄﾁﾁｶﾄﾞｳ)	国道17号	1986	6	43.8	大宮国道事務所	埼玉県	深谷市	2019	I				○		
深谷4号地下道	(ﾌｶﾔ4ｺﾞｳﾁｶﾄﾞｳ)	国道17号	1987	5	48	大宮国道事務所	埼玉県	深谷市	2019	I				○		
深谷6号地下道	(ﾌｶﾔ6ｺﾞｳﾁｶﾄﾞｳ)	国道17号	1987	5.5	30.9	大宮国道事務所	埼玉県	深谷市	2019	II				○		
深谷7号地下道	(ﾌｶﾔ7ｺﾞｳﾁｶﾄﾞｳ)	国道17号	1987	4	29.8	大宮国道事務所	埼玉県	深谷市	2019	II				○		
深谷8号地下道	(ﾌｶﾔ8ｺﾞｳﾁｶﾄﾞｳ)	国道17号	1987	4	26.5	大宮国道事務所	埼玉県	深谷市	2019	II				○		
深谷9号地下道	(ﾌｶﾔ9ｺﾞｳﾁｶﾄﾞｳ)	国道17号	1986	6.5	26.4	大宮国道事務所	埼玉県	深谷市	2020	I					○	
深谷10号地下道	(ﾌｶﾔ10ｺﾞｳﾁｶﾄﾞｳ)	国道17号	1986	4	25.8	大宮国道事務所	埼玉県	深谷市	2020	I					○	
戸森地下道	(ﾄﾓﾘﾁﾁｶﾄﾞｳ)	国道17号	1988	8	34.3	大宮国道事務所	埼玉県	深谷市	2020	I					○	
大寄地下道	(ｵｵﾖｾﾁｶﾄﾞｳ)	国道17号	1988	6	42.3	大宮国道事務所	埼玉県	深谷市	2020	I					○	
岡部1号地下道	(ｵｶﾍﾞ1ｺﾞｳﾁｶﾄﾞｳ)	国道17号	1988	4	35.3	大宮国道事務所	埼玉県	深谷市	2020	I					○	
上武1号地下道	(ｼﾞｮｳﾌﾞ1ｺﾞｳﾁｶﾄﾞｳ)	国道17号	1990	6	47	大宮国道事務所	埼玉県	深谷市	2020	II					○	

注）本表は概略のものであり、社会情勢の変化、財政状況や橋梁の健全度の変化等を考慮し、適宜、計画の見直しを行うこととしております。

施設名		路線名	架設年度	橋長（m）	幅員（m）	管理事務所	都道府県名	市区町村名	点検結果		点検・修繕計画 ○点検計画 ●修繕計画					修繕内容
道路橋名	（ﾌﾘｶﾞﾅ）								点検年度	判定区分	2021	2022	2023	2024	2025	
[redacted]																
上武3号地下道	(ｼﾞｮｳﾌﾞ3ｺﾞｳﾁｶﾄﾞｳ)	国道17号	1991	6	23.3	大宮国道事務所	埼玉県	深谷市	2020	II					○	
上武4号地下道	(ｼﾞｮｳﾌﾞ4ｺﾞｳﾁｶﾄﾞｳ)	国道17号	1991	7	21.1	大宮国道事務所	埼玉県	深谷市	2020	I					○	
4号15.807kp横断	4ｺﾞｳ15.807kpｵｳﾀﾞﾝ	国道4号	1997	2.5	21.4	大宮国道事務所	埼玉県	草加市	2019	I				○		
4号16.614kp横断	4ｺﾞｳ16.614kpｵｳﾀﾞﾝ	国道4号	1998	2.3	22	大宮国道事務所	埼玉県	草加市	2019	I				○		
4号16.886kp横断	4ｺﾞｳ16.886kpｵｳﾀﾞﾝ	国道4号	1993	2.7	26.7	大宮国道事務所	埼玉県	草加市	2019	III			●	○●		下部工補修（補強）
4号19.240kp横断	4ｺﾞｳ19.240kpｵｳﾀﾞﾝ	国道4号	2000	2.5	27.3	大宮国道事務所	埼玉県	草加市	2019	I				○		
4号19.549kp横断	4ｺﾞｳ19.549kpｵｳﾀﾞﾝ	国道4号	1993	2.5	23.6	大宮国道事務所	埼玉県	草加市	2018	I			○			
4号22.163kp横断	4ｺﾞｳ22.163kpｵｳﾀﾞﾝ	国道4号	2001	2.5	29.5	大宮国道事務所	埼玉県	越谷市	2018	II			○			
4号22.455kp横断	4ｺﾞｳ22.455kpｵｳﾀﾞﾝ	国道4号	2001	2	27.4	大宮国道事務所	埼玉県	越谷市	2018	I			○			
4号22.615kp横断	4ｺﾞｳ22.615kpｵｳﾀﾞﾝ	国道4号	2001	2.1	21.8	大宮国道事務所	埼玉県	越谷市	2018	I			○			
4号22.955kp横断	4ｺﾞｳ22.955kpｵｳﾀﾞﾝ	国道4号	2002	3.5	30.4	大宮国道事務所	埼玉県	越谷市	2018	I			○			
4号23.029kp横断	4ｺﾞｳ23.029kpｵｳﾀﾞﾝ	国道4号	1996	2.3	21.1	大宮国道事務所	埼玉県	越谷市	2018	I			○			
4号24.711kp横断	4ｺﾞｳ24.711kpｵｳﾀﾞﾝ	国道4号	2001	2	24.6	大宮国道事務所	埼玉県	越谷市	2018	I			○			
4号24.838kp横断	4ｺﾞｳ24.838kpｵｳﾀﾞﾝ	国道4号	2001	2	24.6	大宮国道事務所	埼玉県	越谷市	2018	I			○			
4号25.873kp横断	4ｺﾞｳ25.873kpｵｳﾀﾞﾝ	国道4号	1994	2.5	40	大宮国道事務所	埼玉県	越谷市	2018	I			○			
4号25.883kp横断	4ｺﾞｳ25.883kpｵｳﾀﾞﾝ	国道4号	1994	2.5	40	大宮国道事務所	埼玉県	越谷市	2018	I			○			
4号38.538kp（BP）横断	4ｺﾞｳ38.538kp(BP)ｵｳﾀﾞﾝ	国道4号	0	2.5	58.4	大宮国道事務所	埼玉県	春日部市	2018	II			○			
4号40.868kp（BP）横断	4ｺﾞｳ40.868kp(BP)ｵｳﾀﾞﾝ	国道4号	0	5.8	45.1	大宮国道事務所	埼玉県	杉戸町	2018	I			○			
4号41.591kp（BP）横断	4ｺﾞｳ41.591kp(BP)ｵｳﾀﾞﾝ	国道4号	0	4.8	50	大宮国道事務所	埼玉県	杉戸町	2018	I			○			
4号43.729kp（BP）横断	4ｺﾞｳ43.729kp(BP)ｵｳﾀﾞﾝ	国道4号	0	2.5	47.6	大宮国道事務所	埼玉県	幸手市	2018	I			○			
4号45.895kp（BP）横断	4ｺﾞｳ45.895kp(BP)ｵｳﾀﾞﾝ	国道4号	0	2	62	大宮国道事務所	埼玉県	幸手市	2018	I			○			
4号.882kp（東埼道・上）横断	4ｺﾞｳ.882kp(ﾄｳｻｲﾄﾞｳ･ｳｴ)ｵｳﾀﾞﾝ	国道4号	0	2.3	24	大宮国道事務所	埼玉県	八潮市	2018	I			○			
4号.888kp（東埼道・下）横断	4ｺﾞｳ.888kp(ﾄｳｻｲﾄﾞｳ･ｼﾀ)ｵｳﾀﾞﾝ	国道4号	0	2.3	20	大宮国道事務所	埼玉県	八潮市	2018	I			○			
4号1.088kp（東埼道・上）横断	4ｺﾞｳ1.088kp(ﾄｳｻｲﾄﾞｳ･ｳｴ)ｵｳﾀﾞﾝ	国道4号	0	2.5	33.1	大宮国道事務所	埼玉県	草加市	2018	I			○			
4号1.108kp（東埼道・下）横断	4ｺﾞｳ1.108kp(ﾄｳｻｲﾄﾞｳ･ｼﾀ)ｵｳﾀﾞﾝ	国道4号	0	2.5	24.8	大宮国道事務所	埼玉県	草加市	2018	I			○			
4号1.892kp（東埼道）横断	4ｺﾞｳ1.892kp(ﾄｳｻｲﾄﾞｳ)ｵｳﾀﾞﾝ	国道4号	0	3.5	64	大宮国道事務所	埼玉県	草加市	2018	I			○			
4号1.974kp（東埼道・下）横断	4ｺﾞｳ1.974kp(ﾄｳｻｲﾄﾞｳ･ｼﾀ)ｵｳﾀﾞﾝ	国道4号	0	2.5	17	大宮国道事務所	埼玉県	草加市	2018	I			○			
4号1.974kp（東埼道・上）横断	4ｺﾞｳ1.974kp(ﾄｳｻｲﾄﾞｳ･ｳｴ)ｵｳﾀﾞﾝ	国道4号	0	2.5	16.7	大宮国道事務所	埼玉県	草加市	2018	I			○			
4号4.455kp（東埼道・上）横断	4ｺﾞｳ4.455kp(ﾄｳｻｲﾄﾞｳ･ｳｴ)ｵｳﾀﾞﾝ	国道4号	0	2.3	14.5	大宮国道事務所	埼玉県	越谷市	2018	I			○			
4号4.481kp（東埼道・下）横断	4ｺﾞｳ4.481kp(ﾄｳｻｲﾄﾞｳ･ｼﾀ)ｵｳﾀﾞﾝ	国道4号	0	2.3	14	大宮国道事務所	埼玉県	越谷市	2018	I			○			
16号80.756kp横断	16ｺﾞｳ80.756kpｵｳﾀﾞﾝ	国道16号	1997	3	24.7	大宮国道事務所	埼玉県	川越市	2021	I	○					
16号81.434kp横断	16ｺﾞｳ81.434kpｵｳﾀﾞﾝ	国道16号	0	2.3	23	大宮国道事務所	埼玉県	川越市	2021	II	○					
16号84.660kp（高架下）横断	16ｺﾞｳ84.660kp(ｺｳｶｼﾀ)ｵｳﾀﾞﾝ	国道16号	0	3.5	36.5	大宮国道事務所	埼玉県	さいたま市	2021	I	○					
16号99.955kp横断	16ｺﾞｳ99.955kpｵｳﾀﾞﾝ	国道16号	0	2.6	25.4	大宮国道事務所	埼玉県	さいたま市	2021	II	○					
16号102.713kp横断	16ｺﾞｳ102.713kpｵｳﾀﾞﾝ	国道16号	0	3.5	26	大宮国道事務所	埼玉県	さいたま市	2021	I	○					
16号104.801kp（上）横断	16ｺﾞｳ104.801kp(ｳｴ)ｵｳﾀﾞﾝ	国道16号	0	3.5	12.3	大宮国道事務所	埼玉県	春日部市	2021	III	○					下部工補修（補強）
16号104.900kp（上）横断	16ｺﾞｳ104.900kp(ｳｴ)ｵｳﾀﾞﾝ	国道16号	0	3.5	48.5	大宮国道事務所	埼玉県	春日部市	2021	II	○					
16号108.664kp横断	16ｺﾞｳ108.664kpｵｳﾀﾞﾝ	国道16号	1996	3.5	140.4	大宮国道事務所	埼玉県	春日部市	2018	I			○			
16号109.051kp横断	16ｺﾞｳ109.051kpｵｳﾀﾞﾝ	国道16号	0	3.5	34.6	大宮国道事務所	埼玉県	春日部市	2021	II	○					
17号55.164kp横断	17ｺﾞｳ55.164kpｵｳﾀﾞﾝ	国道17号	0	3.2	25	大宮国道事務所	埼玉県	鴻巣市	2018	I			○			
17号93.250kp横断	17ｺﾞｳ93.250kpｵｳﾀﾞﾝ	国道17号	0	2	17.3	大宮国道事務所	埼玉県	上里町	2018	II			○			
17号23.458kp（新大宮）横断	17ｺﾞｳ23.458kp(ｼﾝｵｵﾐﾔ)ｵｳﾀﾞﾝ	国道17号	0	2.5	92	大宮国道事務所	埼玉県	さいたま市	2018	I			○			
17号26.033kp（新大宮）横断	17ｺﾞｳ26.033kp(ｼﾝｵｵﾐﾔ)ｵｳﾀﾞﾝ	国道17号	0	4.5	47.5	大宮国道事務所	埼玉県	さいたま市	2018	II			○			
17号37.083kp（上尾）横断	17ｺﾞｳ37.083kp(ｱｹﾞｵ)ｵｳﾀﾞﾝ	国道17号	0	2.3	54.3	大宮国道事務所	埼玉県	上尾市	2018	I					○	
17号56.164kp（熊谷・上）横断	17ｺﾞｳ56.164kp(ｸﾏｶﾞﾔ･ｳｴ)ｵｳﾀﾞﾝ	国道17号	0	3.5	28.8	大宮国道事務所	埼玉県	行田市	2020	I			○			
17号56.548kp（熊谷・下）横断	17ｺﾞｳ56.548kp(ｸﾏｶﾞﾔ･ｼﾀ)ｵｳﾀﾞﾝ	国道17号	0	6	31.9	大宮国道事務所	埼玉県	行田市	2020	II					○	
17号56.589kp（熊谷・上）横断	17ｺﾞｳ56.589kp(ｸﾏｶﾞﾔ･ｳｴ)ｵｳﾀﾞﾝ	国道17号	0	6	22.8	大宮国道事務所	埼玉県	行田市	2020	I					○	
17号57.966kp（熊谷・下）横断	17ｺﾞｳ57.966kp(ｸﾏｶﾞﾔ･ｼﾀ)ｵｳﾀﾞﾝ	国道17号	0	5.5	18	大宮国道事務所	埼玉県	行田市	2020	I					○	
17号57.988kp（熊谷・上）横断	17ｺﾞｳ57.988kp(ｸﾏｶﾞﾔ･ｳｴ)ｵｳﾀﾞﾝ	国道17号	0	5.5	22.5	大宮国道事務所	埼玉県	行田市	2021	I	○					
17号58.537kp（熊谷）横断	17ｺﾞｳ58.537kp(ｸﾏｶﾞﾔ)ｵｳﾀﾞﾝ	国道17号	0	5.5	101	大宮国道事務所	埼玉県	行田市	2021	II	○					
17号58.757kp（熊谷・下）横断	17ｺﾞｳ58.757kp(ｸﾏｶﾞﾔ･ｼﾀ)ｵｳﾀﾞﾝ	国道17号	0	2.7	22	大宮国道事務所	埼玉県	行田市	2021	I	○					
17号58.775kp（熊谷・上）横断	17ｺﾞｳ58.775kp(ｸﾏｶﾞﾔ･ｳｴ)ｵｳﾀﾞﾝ	国道17号	0	2.7	22	大宮国道事務所	埼玉県	行田市	2020	I	○					
17号59.089kp（熊谷・下）横断	17ｺﾞｳ59.089kp(ｸﾏｶﾞﾔ･ｼﾀ)ｵｳﾀﾞﾝ	国道17号	1975	2.5	20	大宮国道事務所	埼玉県	行田市	2021	I	○					
17号59.106kp（熊谷・上）横断	17ｺﾞｳ59.106kp(ｸﾏｶﾞﾔ･ｳｴ)ｵｳﾀﾞﾝ	国道17号	0	2.5	15.4	大宮国道事務所	埼玉県	行田市	2018	I			○			
17号59.372kp（熊谷・下）横断	17ｺﾞｳ59.372kp(ｸﾏｶﾞﾔ･ｼﾀ)ｵｳﾀﾞﾝ	国道17号	0	2.5	15.9	大宮国道事務所	埼玉県	行田市	2021	I	○					
17号59.413kp（熊谷・上）横断	17ｺﾞｳ59.413kp(ｸﾏｶﾞﾔ･ｳｴ)ｵｳﾀﾞﾝ	国道17号	0	2.5	30.4	大宮国道事務所	埼玉県	行田市	2021	I	○					
17号66.871kp（熊谷・上）横断	17ｺﾞｳ66.871kp(ｸﾏｶﾞﾔ･ｳｴ)ｵｳﾀﾞﾝ	国道17号	2003	2.5	8.2	大宮国道事務所	埼玉県	熊谷市	2021	I	○					
17号71.068kp（熊谷）横断	17ｺﾞｳ71.068kp(ｸﾏｶﾞﾔ)ｵｳﾀﾞﾝ	国道17号	0	2	38.2	大宮国道事務所	埼玉県	熊谷市	2018	I			○			
17号72.026kp（深谷）横断	17ｺﾞｳ72.026kp(ﾌｶﾔ)ｵｳﾀﾞﾝ	国道17号	0	2.3	81.7	大宮国道事務所	埼玉県	熊谷市	2021	III	○					桁補修（補強）
17号77.179kp（深谷）横断	17ｺﾞｳ77.179kp(ﾌｶﾔ)ｵｳﾀﾞﾝ	国道17号	0	4.5	58.5	大宮国道事務所	埼玉県	深谷市	2021	II	○					
17号79.559kp（深谷）横断	17ｺﾞｳ79.559kp(ﾌｶﾔ)ｵｳﾀﾞﾝ	国道17号	0	3.5	81.5	大宮国道事務所	埼玉県	深谷市	2021	I	○					
17号81.050kp（深谷）横断	17ｺﾞｳ81.050kp(ﾌｶﾔ)ｵｳﾀﾞﾝ	国道17号	0	3.5	28.4	大宮国道事務所	埼玉県	深谷市	2021	I	○					
17号74.532kp（上武）横断	17ｺﾞｳ74.532kp(ｼﾞｮｳﾌﾞ)ｵｳﾀﾞﾝ	国道17号	0	3.5	66.3	大宮国道事務所	埼玉県	深谷市	2018	I			○			
深谷11号地下道	(ﾌｶﾔ11ｺﾞｳﾁｶﾄﾞｳ)	国道17号	1986	4	25.8	大宮国道事務所	埼玉県	深谷市	2021	II	○					
17号56.188kp（熊谷・下）横断	17ｺﾞｳ56.188kp(ｸﾏｶﾞﾔ･ｼﾀ)ｵｳﾀﾞﾝ	国道17号	1979	3.4	12.1	大宮国道事務所	埼玉県	行田市	2022	I		○				
17号66.871kp（熊谷・下）横断	17ｺﾞｳ66.871kp(ｸﾏｶﾞﾔ･ｼﾀ)ｵｳﾀﾞﾝ	国道17号	1971	2.3	13.2	大宮国道事務所	埼玉県	熊谷市	2022	II		○				
薬師堂地下道	(ﾔｸｼﾄﾞｳﾁｶﾄﾞｳ)	国道17号	2014	7.6	25	大宮国道事務所	埼玉県	桶川市	2019	I				○		
江川渡河橋	ｴｶﾞﾜﾄｶﾞｷｮｳ	国道17号	2015	417	11.5	大宮国道事務所	埼玉県	上尾市	2019	II				○		
荒川右岸取付橋（下り）	(ｱﾗｶﾜｳｶﾞﾝﾄﾘﾂｹｷｮｳ(ｸﾀﾞﾘ)	国道298号	1992	352.8	12.8	北首都国道事務所	埼玉県	和光市	2021	II	○					
荒川右岸取付橋（上り）	(ｱﾗｶﾜｳｶﾞﾝﾄﾘﾂｹｷｮｳ(ﾉﾎﾞﾘ)	国道298号	1998	318.4	12.8	北首都国道事務所	埼玉県	和光市	2018	III		●	○●			桁塗装　桁補修（補強）　床版補修（補強）　下部工補修（補強） 伸縮装置補修（取替）　その他補修
八幡第１交差橋（北）	(ﾔﾜﾀﾞ ｲﾁｺｳｻｷｮｳ(ｷﾀ)	国道298号	1991	13.3	74.2	北首都国道事務所	埼玉県	草加市	2018	II			○			
無名橋（１）	(ﾑﾒｲｷｮｳ(1)	国道298号	1997	13.3	59.8	北首都国道事務所	埼玉県	草加市	2022	I		○				
八幡第３交差橋（北）	(ﾔﾜﾀﾞ ｲｻﾝｺｳｻｷｮｳ(ｷﾀ)	国道298号	1991	13.3	74.3	北首都国道事務所	埼玉県	草加市	2018	I			○			
八幡第３交差橋（南）	(ﾔﾜﾀﾞ ｲｻﾝｺｳｻｷｮｳ(ﾐﾅﾐ)	国道298号	1996	13.3	27.3	北首都国道事務所	埼玉県	草加市	2022	I		○				
八幡第４交差橋（北）	(ﾔﾜﾀﾞ ｲﾖﾝｺｳｻｷｮｳ(ｷﾀ)	国道298号	1991	13.3	29.2	北首都国道事務所	埼玉県	草加市	2018	I			○			

注）本表は概略のものであり、社会情勢の変化、財政状況や橋梁の健全度の変化等を考慮し、適宜、計画の見直しを行うこととしております。

施設名		路線名	架設年度	橋長（m）	幅員（m）	管理事務所	都道府県名	市区町村名	点検結果		点検・修繕計画 ○点検計画 ●修繕計画					修繕内容
道路橋名	（ﾌﾘｶﾞﾅ）								点検年度	判定区分	2021	2022	2023	2024	2025	
[redacted]																
八幡第４交差橋（南）	(ﾔﾜﾀﾞｲ4ｺｳｻｰﾝ(ﾐﾅﾐ)	国道298号	1996	13.3	56.6	北首都国道事務所	埼玉県	草加市	2022	Ⅰ		○				
八幡第５交差橋（北）	(ﾔﾜﾀﾞｲ5ｺｳｻｷｮｳ(ｷﾀ)	国道298号	1991	13.5	52.2	北首都国道事務所	埼玉県	草加市	2018	Ⅰ			○			
無名橋（２）	(ﾑﾒｲｷｮｳ(2)	国道298号	1997	14.1	51	北首都国道事務所	埼玉県	草加市	2022	Ⅰ		○				
八幡第６交差橋（北）	(ﾔﾜﾀﾞｲ6ｺｳｻｷｮｳ(ｷﾀ)	国道298号	1993	13.3	71.6	北首都国道事務所	埼玉県	草加市	2018	Ⅰ			○			
八幡第６交差橋（南）	(ﾔﾜﾀﾞｲ6ｺｳｻｰﾝ(ﾐﾅﾐ)	国道298号	1996	13.3	25.8	北首都国道事務所	埼玉県	草加市	2022	Ⅰ		○				
八幡第８交差橋（北）	(ﾔﾜﾀﾞｲ8ｺｳｻｷｮｳ(ｷﾀ)	国道298号	1990	13.3	34.5	北首都国道事務所	埼玉県	草加市	2018	Ⅰ			○			
八幡第８交差橋（南）	(ﾔﾜﾀﾞｲ8ｺｳｻｰﾝ(ﾐﾅﾐ)	国道298号	1990	13.3	33.7	北首都国道事務所	埼玉県	草加市	2022	Ⅰ		○				
青柳第１交差橋（古）	(ｱｵﾔｷﾞﾀﾞｲ1ｺｳｻｷｮｳ(ｲﾆｼｴ)	国道298号	1990	16.7	36.2	北首都国道事務所	埼玉県	草加市	2018	Ⅰ			○			
古綾瀬川横断橋	(ﾌﾙｱﾔｾｶﾞﾜｵｳﾀﾞﾝｷｮｳ)	国道298号	1991	19.7	14.5	北首都国道事務所	埼玉県	草加市	2018	Ⅰ			○			
青柳第１交差橋（北）	(ｱｵﾔｷﾞﾀﾞｲ1ｺｳｻｷｮｳ(ｷﾀ)	国道298号	1988	13.3	36.2	北首都国道事務所	埼玉県	草加市	2018	Ⅰ			○			
青柳第１交差橋（南）	(ｱｵﾔｷﾞﾀﾞｲ1ｺｳｻｰﾝ(ﾐﾅﾐ)	国道298号	1990	13.3	36.2	北首都国道事務所	埼玉県	草加市	2022	Ⅰ		○				
八幡第２交差橋（北）	(ﾔﾜﾀﾞｲ2ｺｳｻｷｮｳ(ｷﾀ)	国道298号	1991	13.3	32	北首都国道事務所	埼玉県	草加市	2018	Ⅱ			○			
八幡第２交差橋（南）	(ﾔﾜﾀﾞｲ2ｺｳｻｰﾝ(ﾐﾅﾐ)	国道298号	1991	13.3	34	北首都国道事務所	埼玉県	草加市	2022	Ⅰ		○				
無名橋（５）	(ﾑﾒｲｷｮｳ(5)	国道298号	1997	13.3	60	北首都国道事務所	埼玉県	草加市	2022	Ⅰ		○				
八幡第８－１交差橋古	(ﾔﾜﾀﾞｲ8-1ｺｳｻｷｮｳﾌﾙ)	国道298号	1991	16.7	36.2	北首都国道事務所	埼玉県	草加市	2018	Ⅰ			○			
八幡第８－１交差橋北	(ﾔﾜﾀﾞｲ8-1ｺｳｻｷｮｳｷﾀ)	国道298号	1991	13.3	37	北首都国道事務所	埼玉県	草加市	2019	Ⅰ				○		
八幡第８－１交差橋南	(ﾔﾜﾀﾞｲ8-1ｺｳｻｷｮｳﾐﾅﾐ)	国道298号	1991	13.3	37	北首都国道事務所	埼玉県	草加市	2021	Ⅰ	○					
無名橋（６）	(ﾑﾒｲｷｮｳ(6)	国道298号	1997	13.5	30	北首都国道事務所	埼玉県	草加市	2021	Ⅱ	○					
無名橋（７）	(ﾑﾒｲｷｮｳ(7)	国道298号	1995	13.5	36	北首都国道事務所	埼玉県	草加市	2019	Ⅰ				○		
青柳第３交差橋（北）	(ｱｵﾔｷﾞﾀﾞｲ3ｺｳｻｷｮｳ(ｷﾀ)	国道298号	1993	13.3	78.7	北首都国道事務所	埼玉県	草加市	2019	Ⅰ				○		
青柳第３交差橋（南）	(ｱｵﾔｷﾞﾀﾞｲ3ｺｳｻｷｮｳ(ﾐﾅﾐ)	国道298号	1996	13.3	61.1	北首都国道事務所	埼玉県	草加市	2021	Ⅰ	○					
無名橋（８）	(ﾑﾒｲｷｮｳ(8)	国道298号	1995	13.3	46	北首都国道事務所	埼玉県	草加市	2019	Ⅰ				○		
無名橋（９）	(ﾑﾒｲｷｮｳ(9)	国道298号	1997	13.3	66	北首都国道事務所	埼玉県	草加市	2021	Ⅱ	○					
青柳第５交差橋（北）	(ｱｵﾔｷﾞﾀﾞｲ5ｺｳｻｷｮｳ(ｷﾀ)	国道298号	1993	13.3	74.1	北首都国道事務所	埼玉県	草加市	2019	Ⅰ				○		
青柳第５交差橋（南）	(ｱｵﾔｷﾞﾀﾞｲ5ｺｳｻｰﾝ(ﾐﾅﾐ)	国道298号	1996	13.3	28.4	北首都国道事務所	埼玉県	草加市	2021	Ⅰ	○					
青柳第６交差橋（北）	(ｱｵﾔｷﾞﾀﾞｲ6ｺｳｻｷｮｳ(ｷﾀ)	国道298号	1991	13.3	33.4	北首都国道事務所	埼玉県	草加市	2019	Ⅰ				○		
青柳第６交差橋（南）	(ｱｵﾔｷﾞﾀﾞｲ6ｺｳｻｰﾝ(ﾐﾅﾐ)	国道298号	1996	13.3	60.6	北首都国道事務所	埼玉県	草加市	2021	Ⅰ	○					
青柳第７交差橋（北）	(ｱｵﾔｷﾞﾀﾞｲ7ｺｳｻｷｮｳ(ｷﾀ)	国道298号	1989	13.5	33.7	北首都国道事務所	埼玉県	草加市	2019	Ⅰ				○		
青柳第７交差橋（南）	(ｱｵﾔｷﾞﾀﾞｲ7ｺｳｻｷｮｳ(ﾐﾅﾐ)	国道298号	1989	13.5	34.1	北首都国道事務所	埼玉県	草加市	2021	Ⅰ	○					
青柳第８交差橋（北）	(ｱｵﾔｷﾞﾀﾞｲ8ｺｳｻｷｮｳ(ｷﾀ)	国道298号	1990	13.3	27.9	北首都国道事務所	埼玉県	草加市	2019	Ⅰ				○		
青柳第８交差橋（南）	(ｱｵﾔｷﾞﾀﾞｲ8ｺｳｻｷｮｳ(ﾐﾅﾐ)	国道298号	1997	13.3	28.3	北首都国道事務所	埼玉県	草加市	2021	Ⅰ	○					
青柳第９交差橋（南）	(ｱｵﾔｷﾞﾀﾞｲ9ｺｳｻｷｮｳ(ｷﾀ)	国道298号	1997	13.3	64.2	北首都国道事務所	埼玉県	草加市	2021	Ⅰ	○					
青柳第９交差橋（北）	(ｱｵﾔｷﾞﾀﾞｲ9ｺｳｻｷｮｳ(ﾐﾅﾐ)	国道298号	1991	13.3	27.9	北首都国道事務所	埼玉県	草加市	2019	Ⅰ				○		
無名橋（１０）	(ﾑﾒｲｷｮｳ(10)	国道298号	1992	13.3	114	北首都国道事務所	埼玉県	八潮市	2019	Ⅰ				○		
無名橋（４）	(ﾑﾒｲｷｮｳ(4)	国道298号	1992	13.3	26	北首都国道事務所	埼玉県	八潮市	2021	Ⅱ	○					
八条第２交差橋（北）	(ﾊﾁｼﾞｮｳﾀﾞｲ2ｺｳｻｷｮｳ(ｷﾀ)	国道298号	1989	13.3	44.7	北首都国道事務所	埼玉県	八潮市	2019	Ⅰ				○		
八条第２交差橋（南）	(ﾊﾁｼﾞｮｳﾀﾞｲ2ｺｳｻｷｮｳ(ﾐﾅﾐ)	国道298号	1996	13.3	23.6	北首都国道事務所	埼玉県	八潮市	2021	Ⅰ	○					
八条第１交差橋（北）	(ﾊﾁｼﾞｮｳﾀﾞｲ1ｺｳｻｷｮｳ(ｷﾀ)	国道298号	1989	12.7	59.2	北首都国道事務所	埼玉県	八潮市	2019	Ⅰ				○		
八条第１交差橋（南）	(ﾊﾁｼﾞｮｳﾀﾞｲ1ｺｳｻｷｮｳ(ﾐﾅﾐ)	国道298号	1989	12.7	87.5	北首都国道事務所	埼玉県	八潮市	2021	Ⅰ	○					
八潮第１交差橋（南）	(ﾔｼｵﾀﾞｲ1ｺｳｻｷｮｳ(ﾐﾅﾐ)	国道298号	1994	13.3	17.2	北首都国道事務所	埼玉県	八潮市	2021	Ⅰ	○					
潮郷橋右岸取付橋（上り）	(ｼｵｻﾄﾊﾞｼｳｶﾞﾝﾄﾘﾂｹｷｮｳ(ｳｴ)	国道298号	1994	244.9	10.2	北首都国道事務所	埼玉県	八潮市	2020	Ⅱ					○	
潮郷橋右岸取付橋（下り）	(ｼｵｻﾄﾊﾞｼｳｶﾞﾝﾄﾘﾂｹｷｮｳ(ｼﾀ)	国道298号	1983	230.8	10.2	北首都国道事務所	埼玉県	八潮市	2021	Ⅱ	○					
新道合橋	(ｼﾝﾐﾁｱｲﾊﾞｼ)	国道298号	1990	40.9	15.8	北首都国道事務所	埼玉県	川口市	2019	Ⅱ				○		
神戸陸橋	(ｺﾞｳﾄﾞﾘｯｷｮｳ)	国道298号	1989	26.5	18.8	北首都国道事務所	埼玉県	川口市	2019	Ⅱ				○		
安行橋	(ｱﾝｷﾞｮｳﾊﾞｼ)	国道298号	1985	38.9	6.2	北首都国道事務所	埼玉県	川口市	2019	Ⅰ				○		
潮郷橋（下り）	(ｼｵｻﾄﾊﾞｼ(ｸﾀﾞﾘ)	国道298号	1984	239	14.7	北首都国道事務所	埼玉県	八潮市	2021	Ⅱ	○					
潮郷橋（上り）	(ｼｵｻﾄﾊﾞｼ(ﾉﾎﾞﾘ)	国道298号	1994	238.9	14.4	北首都国道事務所	埼玉県	八潮市	2020	Ⅱ					○	
潮郷橋左岸取付橋（下り）	(ｼｵｻﾄﾊﾞｼｻｶﾞﾝﾄﾘﾂｹｷｮｳ(ｸﾀﾞﾘ)	国道298号	1984	202.4	10.2	北首都国道事務所	埼玉県	三郷市	2021	Ⅱ	○					
三郷放水路橋（上り）	(ﾐﾂｻﾄｶｽｲﾛｷｮｳ(ﾉﾎﾞﾘ)	国道298号	1998	221.5	10.2	北首都国道事務所	埼玉県	三郷市	2020	Ⅰ					○	
三郷放水路橋（下り）	(ﾐﾂｻﾄｶｽｲﾛｷｮｳ(ｸﾀﾞﾘ)	国道298号	1998	220.9	10.2	北首都国道事務所	埼玉県	三郷市	2020	Ⅰ					○	
三郷放水路橋（上り側道）	(ﾐﾂｻﾄｶｽｲﾛｷｮｳ(ﾉﾎﾞﾘｿｸﾄﾞｳ)	国道298号	1995	52.5	11	北首都国道事務所	埼玉県	三郷市	2020	Ⅱ					○	
三郷放水路橋（下り側道）	(ﾐﾂｻﾄｶｽｲﾛｷｮｳ(ｸﾀﾞﾘｿｸﾄﾞｳ)	国道298号	1978	52.1	11	北首都国道事務所	埼玉県	三郷市	2020	Ⅲ				●	○●	桁塗装　桁補修（補強）　床版補修（補強）　下部工補修（補強） 支承部補修（取替）　伸縮装置補修（取替）　その他補修
潮郷橋左岸取付橋（上り）	(ｼｵｻﾄﾊﾞｼｻｶﾞﾝﾄﾘﾂｹｷｮｳ(ﾉﾎﾞﾘ)	国道298号	1994	189.6	10.2	北首都国道事務所	埼玉県	三郷市	2020	Ⅱ					○	
天神橋（下り）	(ﾃﾝｼﾞﾝﾊﾞｼ(ｸﾀﾞﾘ)	国道298号	1982	14.3	41.6	北首都国道事務所	埼玉県	三郷市	2020	Ⅰ					○	
天神橋（上り）	(ﾃﾝｼﾞﾝﾊﾞｼ(ﾉﾎﾞﾘ)	国道298号	1982	15.3	43.3	北首都国道事務所	埼玉県	三郷市	2021	Ⅰ	○					
第１大場川橋（下り）	(ﾀﾞｲ1ｵｵﾊﾞｶﾞﾜﾊﾞｼ(ｸﾀﾞﾘ)	国道298号	1995	28.2	10.2	北首都国道事務所	埼玉県	三郷市	2020	Ⅰ					○	
第１大場川橋（下り側道）	(ﾀﾞｲ2ｵｵﾊﾞｶﾞﾜﾊﾞｼ(ｼﾀｿｸﾄﾞｳ)	国道298号	1995	27.7	11	北首都国道事務所	埼玉県	三郷市	2020	Ⅰ					○	
第一大場川橋（上り）	(ﾀﾞｲ1ｵｵﾊﾞｶﾞﾜﾊﾞｼ(ﾉﾎﾞﾘ)	国道298号	1994	28.2	10.2	北首都国道事務所	埼玉県	三郷市	2020	Ⅱ					○	
第一大場川橋（上り側道）	(ﾀﾞｲ1ｵｵﾊﾞｶﾞﾜﾊﾞｼ(ｳｴｿｸﾄﾞｳ)	国道298号	2000	27.5	11	北首都国道事務所	埼玉県	三郷市	2020	Ⅱ					○	
第２大場川橋（下り）	(ﾀﾞｲ2ｵｵﾊﾞｶﾞﾜﾊﾞｼ(ｸﾀﾞﾘ)	国道298号	1995	22.9	10.2	北首都国道事務所	埼玉県	三郷市	2020	Ⅰ					○	
第二大場川橋（下り側道）	(ﾀﾞｲ2ｵｵﾊﾞｶﾞﾜﾊﾞｼ(ｼﾀｿｸﾄﾞｳ)	国道298号	2000	22.9	11	北首都国道事務所	埼玉県	三郷市	2020	Ⅰ					○	
第２大場川橋（上り）	(ﾀﾞｲ2ｵｵﾊﾞｶﾞﾜﾊﾞｼ(ﾉﾎﾞﾘ)	国道298号	1995	22.9	10.2	北首都国道事務所	埼玉県	三郷市	2020	Ⅰ					○	
第二大場川橋（上り側道）	(ﾀﾞｲ2ｵｵﾊﾞｶﾞﾜﾊﾞｼ(ｳｴｿｸﾄﾞｳ)	国道298号	1994	22.6	11	北首都国道事務所	埼玉県	三郷市	2020	Ⅰ					○	
八潮第１交差橋（北）	(ﾔｼｵﾀﾞｲ1ｺｳｻｷｮｳ(ｷﾀ)	国道298号	1987	13.3	25	北首都国道事務所	埼玉県	八潮市	2019	Ⅰ				○		
笹目川橋（上り）	(ｻｻﾒｶﾞﾜﾊﾞｼ(ﾉﾎﾞﾘ)	国道298号	1991	30.7	10.2	北首都国道事務所	埼玉県	戸田市	2022	Ⅱ		○				
笹目川橋（下り）	(ｻｻﾒｶﾞﾜﾊﾞｼ(ｸﾀﾞﾘ)	国道298号	1991	30.7	10.2	北首都国道事務所	埼玉県	戸田市	2022	Ⅱ		○				
笹目川橋（上り側道）	(ｻｻﾒｶﾞﾜﾊﾞｼ(ﾉﾎﾞﾘｿｸﾄﾞｳ)	国道298号	1987	30.7	11	北首都国道事務所	埼玉県	戸田市	2022	Ⅰ		○				
笹目川橋（下り側道）	(ｻｻﾒｶﾞﾜﾊﾞｼ(ｸﾀﾞﾘｿｸﾄﾞｳ)	国道298号	1987	30.7	11	北首都国道事務所	埼玉県	戸田市	2022	Ⅲ		○				支承部補修（取替）
東北線跨線橋（上り）	(ﾄｳﾎｸｾﾝｺｴｷｮｳ(ﾉﾎﾞﾘ)	国道298号	1987	861.6	12.8	北首都国道事務所	埼玉県	さいたま市	2019	Ⅲ	●			○		桁補修（補強）　伸縮装置補修（取替）　その他補修
仲谷津橋	(ﾅｶﾔﾂﾊﾞｼ)	国道298号	1988	27	12.8	北首都国道事務所	埼玉県	川口市	2019	Ⅱ				○		
荒川左岸高架橋（上り）	(ｱﾗｶﾜｻｶﾞﾝｺｳｶｷｮｳ(ﾉﾎﾞﾘ)	国道298号	1988	94.7	10.2	北首都国道事務所	埼玉県	戸田市	2018	Ⅱ			○			
荒川左岸高架橋（下り）	(ｱﾗｶﾜｻｶﾞﾝｺｳｶｷｮｳ(ｸﾀﾞﾘ)	国道298号	1991	86.9	10.2	北首都国道事務所	埼玉県	戸田市	2018	Ⅱ			○			
東北線跨線橋（下り）	(ﾄｳﾎｸｾﾝｺｴｷｮｳ(ｸﾀﾞﾘ)	国道298号	1992	865.4	12.8	北首都国道事務所	埼玉県	さいたま市	2019	Ⅲ	●			○		桁補修（補強）　伸縮装置補修（取替）　その他補修
八潮立体高架橋（下り）	(ﾔｼｵﾘｯﾀｲｺｳｶｷｮｳ(ｸﾀﾞﾘ)	国道298号	1989	329.6	10.2	北首都国道事務所	埼玉県	八潮市	2021	Ⅱ	○					
八潮立体高架橋（上り）	(ﾔｼｵﾘｯﾀｲｺｳｶｷｮｳ(ﾉﾎﾞﾘ)	国道298号	1995	273.7	10.2	北首都国道事務所	埼玉県	八潮市	2019	Ⅱ				○		

注）本表は概略のものであり、社会情勢の変化、財政状況や橋梁の健全度の変化等を考慮し、適宜、計画の見直しを行うこととしております。

施設名		路線名	架設年度	橋長（m）	幅員（m）	管理事務所	都道府県名	市区町村名	点検結果		点検・修繕計画 ○点検計画 ●修繕計画					修繕内容
道路橋名	（ﾌﾘｶﾞﾅ）								点検年度	判定区分	2021	2022	2023	2024	2025	
幸魂大橋（下り）	(ｻｷﾀﾏｵｵﾊｼ(ｸﾀﾞﾘ)	国道298号	1992	381.5	12.8	北首都国道事務所	埼玉県	和光市	2021	Ⅳ	○●	○		○●	○●	桁塗装　桁補修（補強）　支承部補修（取替）　伸縮装置補修（取替）　その他補修
幸魂大橋（上り）	(ｻｷﾀﾏｵｵﾊｼ(ﾉﾎﾞﾘ)	国道298号	1998	1485.2	12.8	北首都国道事務所	埼玉県	和光市	2018	Ⅲ	○		○		○	桁塗装　桁補修（補強）　その他補修
芝川根岸大橋（上り）	(ｼﾊﾞｶﾜﾈｷﾞｼｵｵﾊｼ(ﾉﾎﾞﾘ)	国道298号	1989	92.2	10.2	北首都国道事務所	埼玉県	川口市	2018	Ⅱ			○			
芝川根岸大橋（下り）	(ｼﾊﾞｶﾜﾈｷﾞｼｵｵﾊｼ(ｸﾀﾞﾘ)	国道298号	1989	91.6	10.2	北首都国道事務所	埼玉県	川口市	2018	Ⅱ			○			
芝川根岸大橋（上側道）	(ｼﾊﾞｶﾜﾈｷﾞｼｵｵﾊｼ(ﾉﾎﾞﾘｿｸﾄﾞｳ)	国道298号	1988	80.9	11	北首都国道事務所	埼玉県	川口市	2018	Ⅱ			○			
芝川根岸大橋（下側道）	(ｼﾊﾞｶﾜﾈｷﾞｼｵｵﾊｼ(ｸﾀﾞﾘｿｸﾄﾞｳ)	国道298号	1988	78.7	11	北首都国道事務所	埼玉県	川口市	2018	Ⅱ			○			
かさね橋（上り）	(ｶｻﾈﾊﾞｼ(ﾉﾎﾞﾘ)	国道298号	1990	74.2	10.2	北首都国道事務所	埼玉県	草加市	2021	Ⅰ	○					
かさね橋（下り）	(ｶｻﾈﾊﾞｼ(ｸﾀﾞﾘ)	国道298号	1990	76.8	9.2	北首都国道事務所	埼玉県	草加市	2021	Ⅱ	○					
かさね橋（上り側道）	(ｶｻﾈﾊﾞｼ(ﾉﾎﾞﾘｿｸﾄﾞｳ)	国道298号	1992	59.6	11	北首都国道事務所	埼玉県	草加市	2018	Ⅱ			○			
かさね橋（下り側道）	(ｶｻﾈﾊﾞｼ(ｸﾀﾞﾘｿｸﾄﾞｳ)	国道298号	1992	74	11	北首都国道事務所	埼玉県	草加市	2018	Ⅱ			○			
修行目橋	(ｼｭｷﾞｮｳﾒﾊﾞｼ)	国道298号	1999	12.1	4.8	北首都国道事務所	埼玉県	戸田市	2019	Ⅰ				○		
荒川左岸斜路橋（下）	(ｱﾗｶﾜｻｶﾞﾝｼｬﾛｷｮｳ(ｸﾀﾞﾘ)	国道298号	1991	71.7	3.5	北首都国道事務所	埼玉県	戸田市	2022	Ⅲ		○●	●			下部工補修（補強）　支承部補修（取替）　その他補修
潮郷橋右岸斜路橋（上り）	(ｼｵｻﾄﾊﾞｼｳｶﾞﾝｼｬﾛｷｮｳ(ﾉﾎﾞﾘ)	国道298号	1994	60.9	4.5	北首都国道事務所	埼玉県	八潮市	2020	Ⅱ					○	
潮郷橋右岸斜路橋（下）	(ｼｵｻﾄﾊﾞｼｳｶﾞﾝｼｬﾛｷｮｳ(ｸﾀﾞﾘ)	国道298号	1984	52.2	4.8	北首都国道事務所	埼玉県	八潮市	2021	Ⅱ	○					
潮郷橋左岸斜路橋（上り）	(ｼｵｻﾄﾊﾞｼﾞｬｶﾞﾝｼｬﾛｷｮｳ(ﾉﾎﾞﾘ)	国道298号	1984	57.8	4.5	北首都国道事務所	埼玉県	三郷市	2020	Ⅰ					○	
潮郷橋左岸斜路橋（下）	(ｼｵｻﾄﾊﾞｼﾞｬｶﾞﾝｼｬﾛｷｮｳ(ｸﾀﾞﾘ)	国道298号	1994	55.5	4.5	北首都国道事務所	埼玉県	三郷市	2021	Ⅱ	○					
東北線跨線橋（上斜路１）	(ﾄｳﾎｸｾﾝｺｾﾝｷｮｳ(ｳｴｼｬﾛ)	国道298号	1987	98	2.9	北首都国道事務所	埼玉県	川口市	2019	Ⅲ			●	○		桁塗装　桁補修（補強）　下部工補修（補強）　伸縮装置補修（取替）　その他補修
東北線跨線橋（上階段１）	(ﾄｳﾎｸｾﾝｺｾﾝｷｮｳ(ｳｴｶｲﾀﾞﾝ)	国道298号	1989	40.1	1.9	北首都国道事務所	埼玉県	川口市	2019	Ⅲ			●	○		桁塗装　桁補修（補強）　伸縮装置補修（取替）　その他補修
東北線跨線橋（上斜路２）	(ﾄｳﾎｸｾﾝｺｾﾝｷｮｳ(ｳｴｼｬﾛ)	国道298号	1987	103.6	2.9	北首都国道事務所	埼玉県	川口市	2021	Ⅱ	○					
東北線跨線橋（上階段２）	(ﾄｳﾎｸｾﾝｺｾﾝｷｮｳ(ｳｴｶｲﾀﾞﾝ)	国道298号	1987	37.1	1.9	北首都国道事務所	埼玉県	川口市	2021	Ⅱ	○					
東北線跨線橋（下斜路１）	(ﾄｳﾎｸｾﾝｺｾﾝｷｮｳ(ｼﾀｼｬﾛ)	国道298号	1987	117.9	3.9	北首都国道事務所	埼玉県	さいたま市	2019	Ⅰ				○		
東北線跨線橋（下階段１）	(ﾄｳﾎｸｾﾝｺｾﾝｷｮｳ(ｼﾀｶｲﾀﾞﾝ)	国道298号	1988	26.4	1.8	北首都国道事務所	埼玉県	川口市	2019	Ⅰ				○		
東北線跨線橋（下斜路２）	(ﾄｳﾎｸｾﾝｺｾﾝｷｮｳ(ｼﾀｼｬﾛ)	国道298号	1991	97.1	3.9	北首都国道事務所	埼玉県	川口市	2021	Ⅱ	○					
東北線跨線橋（下階段２）	(ﾄｳﾎｸｾﾝｺｾﾝｷｮｳ(ｼﾀｶｲﾀﾞﾝ)	国道298号	1991	34.5	1.9	北首都国道事務所	埼玉県	川口市	2021	Ⅰ	○					
綾瀬川南放水路横断橋	(ｱﾔｾｶﾞﾜﾐﾅﾐﾎｳｽｲﾛｵｳﾀﾞﾝｷｮｳ)	国道298号	2003	17.4	12.6	北首都国道事務所	埼玉県	八潮市	2022	Ⅱ		○				
谷口横断橋	(ﾔｸﾞﾁｵｳﾀﾞﾝｷｮｳ)	国道298号	2001	82.8	6	北首都国道事務所	埼玉県	三郷市	2019	Ⅰ				○		
清橋1	(ｾｲﾊﾞｼ1)	国道298号	1986	65	3.2	北首都国道事務所	埼玉県	川口市	2022	Ⅲ		○				桁補修（補強）
清橋2	(ｾｲﾊﾞｼ2)	国道298号	1989	60	9	北首都国道事務所	埼玉県	川口市	2022	Ⅲ		○				桁補修（補強）
清橋3	(ｾｲﾊﾞｼ3)	国道298号	1994	75	9	北首都国道事務所	埼玉県	川口市	2022	Ⅱ		○				
清橋4	(ｾｲﾊﾞｼ4)	国道298号	1993	12	9	北首都国道事務所	埼玉県	川口市	2022	Ⅱ		○				
清橋5	(ｾｲﾊﾞｼ5)	国道298号	1991	30.5	9	北首都国道事務所	埼玉県	川口市	2022	Ⅱ		○				
清橋6	(ｾｲﾊﾞｼ6)	国道298号	1993	42.5	9	北首都国道事務所	埼玉県	川口市	2022	Ⅱ		○				
清橋7	(ｾｲﾊﾞｼ7)	国道298号	1992	43	9	北首都国道事務所	埼玉県	川口市	2022	Ⅱ		○				
清橋8	(ｾｲﾊﾞｼ8)	国道298号	1989	35	9	北首都国道事務所	埼玉県	川口市	2022	Ⅱ		○				
清橋9	(ｾｲﾊﾞｼ9)	国道298号	1993	80	9	北首都国道事務所	埼玉県	川口市	2022	Ⅰ		○				
清橋10	(ｾｲﾊﾞｼ10)	国道298号	1992	70	4.5	北首都国道事務所	埼玉県	川口市	2022	Ⅰ		○				
清橋11	(ｾｲﾊﾞｼ11)	国道298号	1990	70	3.3	北首都国道事務所	埼玉県	川口市	2022	Ⅲ		○				桁補修（補強）
清橋12	(ｾｲﾊﾞｼ12)	国道298号	1993	110	3.5	北首都国道事務所	埼玉県	川口市	2018	Ⅱ			○			
清橋13	(ｾｲﾊﾞｼ13)	国道298号	1992	33	10	北首都国道事務所	埼玉県	草加市	2018	Ⅱ			○			
清橋15	(ｾｲﾊﾞｼ15)	国道298号	1992	25	10	北首都国道事務所	埼玉県	草加市	2018	Ⅱ			○			
清橋16	(ｾｲﾊﾞｼ16)	国道298号	1996	90	11	北首都国道事務所	埼玉県	八潮市	2018	Ⅱ			○			
清橋17	(ｾｲﾊﾞｼ17)	国道298号	1996	75	11	北首都国道事務所	埼玉県	八潮市	2018	Ⅰ			○			
清橋18	(ｾｲﾊﾞｼ18)	国道298号	1996	60	11	北首都国道事務所	埼玉県	八潮市	2018	Ⅰ			○			
清橋19	(ｾｲﾊﾞｼ19)	国道298号	1996	108	11	北首都国道事務所	埼玉県	八潮市	2018	Ⅱ			○			
清橋20	(ｾｲﾊﾞｼ20)	国道298号	1996	90	11	北首都国道事務所	埼玉県	八潮市	2018	Ⅱ			○			
清橋22	(ｾｲﾊﾞｼ22)	国道298号	2004	85	4	北首都国道事務所	埼玉県	三郷市	2018	Ⅰ			○			
幸魂大橋左岸取付橋(下り)	(ｻｷﾀﾏｵｵﾊﾞｼｻﾀﾞﾝﾄﾘﾂｹｷｮｳ(ｸﾀﾞﾘ)	国道298号	1991	329.4	12.8	北首都国道事務所	埼玉県	戸田市	2021	Ⅲ			●			桁塗装　桁補修（補強）　支承部補修（取替）　伸縮装置補修（取替）　その他補修
幸魂大橋右岸取付橋(下り)	(ｻｷﾀﾏｵｵﾊﾞｼｳｶﾞﾝﾄﾘﾂｹｷｮｳ(ｸﾀﾞﾘ)	国道298号	1998	775	12.8	北首都国道事務所	埼玉県	和光市	2021	Ⅲ			●			桁塗装　桁補修（補強）　下部工補修（補強）　支承部補修（取替）　伸縮装置補修（取替）　その他補修
高谷ｅランプ橋	(ｺｳﾀﾆｅﾗﾝﾌﾟﾊﾞｼ)	国道298号	1997	433.1	6.7	首都国道事務所	千葉県	市川市	2020	Ⅱ				●	○	その他補修
東金町高架橋内廻り	(ﾋｶﾞｼｶﾅﾏﾁｺｳｶｷｮｳｳﾁﾏﾜﾘ)	国道298号	1990	431.8	9.3	首都国道事務所	東京都	葛飾区	2020	Ⅱ					○	その他補修
東金町高架橋Ｇランプ	(ﾋｶﾞｼｶﾅﾏﾁｺｳｶｷｮｳGﾗﾝﾌﾟ)	国道298号	1984	109.6	8.5	首都国道事務所	東京都	葛飾区	2020	Ⅱ					○	その他補修
加用水２号橋	(ｶﾖｳｽｲﾆｺﾞｳｷｮｳ)	国道298号	1989	12.6	12.5	首都国道事務所	東京都	葛飾区	2020	Ⅰ					○	
加用水３号橋	(ｶﾖｳｽｲｻﾝｺﾞｳｷｮｳ)	国道298号	1989	10.1	12	首都国道事務所	東京都	葛飾区	2020	Ⅰ					○	
葛飾大橋（上り）	(ｶﾂｼｶｵｵﾊﾞｼ(ﾉﾎﾞﾘ))	国道298号	1979	401.7	12.5	首都国道事務所	東京都	葛飾区	2020	Ⅳ		●	●	●	○●	支承部補修（取替）　伸縮装置補修（取替）　その他補修
小山高架橋内廻り	(ｺﾔﾏｺｳｶｷｮｳｳﾁﾏﾜﾘ)	国道298号	1984	170.7	9.3	首都国道事務所	千葉県	松戸市	2020	Ⅱ					○	その他補修
小山高架橋外廻り	(ｺﾔﾏｺｳｶｷｮｳｿﾄﾏﾜﾘ)	国道298号	1996	151.7	9.5	首都国道事務所	千葉県	松戸市	2020	Ⅱ					○	その他補修
坂川橋（上り）	(ｻｶｶﾞﾜﾊﾞｼ(ﾉﾎﾞﾘ))	国道298号	1983	21.7	21.1	首都国道事務所	千葉県	松戸市	2020	Ⅰ					○	
坂川橋（下り）	(ｻｶｶﾞﾜﾊﾞｼ(ｸﾀﾞﾘ))	国道298号	1983	20.1	22.4	首都国道事務所	千葉県	松戸市	2020	Ⅰ					○	
小山歩道橋外廻り	(ｺﾔﾏﾎﾄﾞｳｷｮｳｿﾄﾏﾜﾘ)	国道298号	2005	77.2	3.4	首都国道事務所	千葉県	松戸市	2020	Ⅱ					○	その他補修
小山歩道橋内廻り	(ｺﾔﾏﾎﾄﾞｳｷｮｳｳﾁﾏﾜﾘ)	国道298号	2005	50.9	3.4	首都国道事務所	千葉県	松戸市	2020	Ⅱ					○	その他補修
東金町歩道橋外廻り	(ﾋｶﾞｼｶﾅﾏﾁﾎﾄﾞｳｷｮｳｿﾄﾏﾜﾘ)	国道298号	2001	113.3	3.4	首都国道事務所	東京都	葛飾区	2020	Ⅰ					○	
東金町歩道橋内廻り	(ﾋｶﾞｼｶﾅﾏﾁﾎﾄﾞｳｷｮｳｳﾁﾏﾜﾘ)	国道298号	1984	117.8	3.4	首都国道事務所	東京都	葛飾区	2020	Ⅱ					○	その他補修
高谷ｋランプ橋	(ｺｳﾀﾆｋﾗﾝﾌﾟﾊﾞｼ)	国道298号	2001	28.2	11.4	首都国道事務所	千葉県	市川市	2020	Ⅰ					○	
高谷ｈランプ橋	(ｺｳﾀﾆｈﾗﾝﾌﾟﾊﾞｼ)	国道298号	2000	36.8	6.7	首都国道事務所	千葉県	市川市	2020	Ⅰ					○	
高谷ｉランプ橋	(ｺｳﾀﾆｲﾗﾝﾌﾞﾊﾞｼ)	国道298号	2000	75.2	6.7	首都国道事務所	千葉県	市川市	2020	Ⅲ				●	○	桁塗装　伸縮装置補修（取替）　その他補修
東金町高架橋外廻り	(ﾋｶﾞｼｶﾅﾏﾁｺｳｶｷｮｳｿﾄﾏﾜﾘ)	国道298号	2001	413.8	9.3	首都国道事務所	東京都	葛飾区	2020	Ⅱ					○	その他補修
矢切高架橋（外廻り）	(ﾔｷﾞﾘｺｳｶｷｮｳ(ｿﾄﾏﾜﾘ))	国道298号	2002	127.5	13.7	首都国道事務所	千葉県	松戸市	2020	Ⅱ					○	その他補修
葛飾大橋（下り）	(ｶﾂｼｶｵｵﾊﾞｼ(ｸﾀﾞﾘ))	国道298号	2003	398.6	12.8	首都国道事務所	東京都	葛飾区	2020	Ⅱ					○	その他補修
高谷川橋（内廻り）	(ｺｳﾀｶﾞﾜﾊﾞｼ(ｳﾁﾏﾜﾘ))	国道298号	2004	131.7	10.1	首都国道事務所	千葉県	市川市	2020	Ⅰ					○	
高谷川橋（副道橋）	(ｺｳﾀｶﾞﾜﾊﾞｼ(ﾌｸﾄﾞｳﾛｷｮｳ))	国道298号	2005	123.1	10.5	首都国道事務所	千葉県	市川市	2020	Ⅰ					○	
高谷ｂランプ橋	(ｺｳﾀﾆｂﾗﾝﾌﾟﾊﾞｼ)	国道298号	2008	115.2	6.5	首都国道事務所	千葉県	市川市	2020	Ⅰ					○	
高谷ｃランプ橋	(ｺｳﾀﾆｃﾗﾝﾌﾟﾊﾞｼ)	国道298号	2008	613.4	6.5	首都国道事務所	千葉県	市川市	2020	Ⅰ					○	
高谷ｄランプ橋	(ｺｳﾀﾆｄﾗﾝﾌﾟﾊﾞｼ)	国道298号	2008	135.1	6.5	首都国道事務所	千葉県	市川市	2020	Ⅰ					○	
高谷ｇランプ橋	(ｺｳﾀﾆｇﾗﾝﾌﾟﾊﾞｼ)	国道298号	2008	70.4	9.9	首都国道事務所	千葉県	市川市	2020	Ⅱ				●	○	その他補修
高谷ｋ(2)ランプ橋	(ｺｳﾀﾆｋ(2)ﾗﾝﾌﾟﾊﾞｼ)	国道298号	2008	318.8	6.5	首都国道事務所	千葉県	市川市	2020	Ⅰ					○	

注）本表は概略のものであり、社会情勢の変化、財政状況や橋梁の健全度の変化等を考慮し、適宜、計画の見直しを行うこととしております。

施設名		路線名	架設年度	橋長（m）	幅員（m）	管理事務所	都道府県名	市区町村名	点検結果		点検・修繕計画 ○点検計画 ●修繕計画					修繕内容
道路橋名	（ﾌﾘｶﾞﾅ）								点検年度	判定区分	2021	2022	2023	2024	2025	
[redacted]																
高谷ａランプ橋	(ｺｳﾔｴﾗﾝﾌﾟﾊﾞｼ)	国道298号	2008	778.1	6.5	首都国道事務所	千葉県	市川市	2020	Ⅰ					○	
（仮称）市道8-276号横断ボックス（下り）	((ｶｼｮｳ)ｼﾄﾞｳ8-276ｺﾞｳｵｳﾀﾞﾝﾎﾞｯｸｽ(ｸﾀﾞﾘ))	国道298号	1984	8	18.5	首都国道事務所	千葉県	松戸市	2019	Ⅱ			○			その他補修
（仮称）市道8-276号横断ボックス（上り）	((ｶｼｮｳ)ｼﾄﾞｳ8-276ｺﾞｳｵｳﾀﾞﾝﾎﾞｯｸｽ(ﾉﾎﾞﾘ))	国道298号	1985	8	18.5	首都国道事務所	千葉県	松戸市	2019	Ⅱ			○			その他補修
（仮称）外かん矢切入口交差点横断ボックス	((ｶｼｮｳ)ｶﾞｲｶﾝﾔｷﾞﾘｲﾘｸﾞﾁｺｳｻﾃﾝｵｳﾀﾞﾝﾎﾞｯｸｽ)	国道298号	1997	6	23	首都国道事務所	千葉県	松戸市	2019	Ⅰ			○			
（仮称）Ｄランプボックス（外廻り）	((ｶｼｮｳ)Dﾗﾝﾌﾟﾎﾞｯｸｽ(ｿﾄﾏﾜﾘ))	国道298号	1998	21	11	首都国道事務所	千葉県	松戸市	2019	Ⅱ			○			その他補修
矢切高架橋（内廻り）	ﾔｷﾞﾘｺｳｶｷｮｳ（ｳﾁﾏﾜﾘ）	国道298号	2018	178.5	10.2	首都国道事務所	千葉県	松戸市	2018	Ⅱ			○			
真間川橋（外廻り）	ﾏﾏｶﾞﾜﾊﾞｼ（ｿﾄﾏﾜﾘ）	国道298号	2017	28.1	10	首都国道事務所	千葉県	市川市	2018	Ⅰ			○			
真間川橋（内廻り）	ﾏﾏｶﾞﾜﾊﾞｼ（ｳﾁﾏﾜﾘ）	国道298号	2017	25.2	10	首都国道事務所	千葉県	市川市	2018	Ⅰ			○			
稲荷木橋（外廻り）	ﾄｳｶｷﾞﾊﾞｼ（ｿﾄﾏﾜﾘ）	国道298号	2018	583	9	首都国道事務所	千葉県	市川市	2019	Ⅰ			○			
稲荷木橋（内廻り）	ﾄｳｶｷﾞﾊﾞｼ（ｳﾁﾏﾜﾘ）	国道298号	2018	583	9	首都国道事務所	千葉県	市川市	2019	Ⅰ			○			
稲荷木橋ランプ橋（外廻り）	ﾄｳｶｷﾞﾊﾞｼﾗﾝﾌﾟｷｮｳ（ｿﾄﾏﾜﾘ）	国道298号	2018	116.5	6.5	首都国道事務所	千葉県	市川市	2019	Ⅰ			○			
稲荷木橋ランプ橋（内廻り）	ﾄｳｶｷﾞﾊﾞｼﾗﾝﾌﾟｷｮｳ（ｳﾁﾏﾜﾘ）	国道298号	2018	94.4	6.5	首都国道事務所	千葉県	市川市	2019	Ⅰ			○			
高谷川橋（外廻り）	ﾀｶﾔｶﾞﾜﾊﾞﾝ（ｿﾄﾏﾜﾘ）	国道298号	2006	133.8	10.1	首都国道事務所	千葉県	市川市	2018	Ⅰ			○			
矢切Ｅランプ橋	ﾔｷﾞﾘEﾗﾝﾌﾟｷｮｳ	国道298号	1999	94.6	6.7	首都国道事務所	千葉県	松戸市	2018	Ⅰ			○			
真間川側道橋（外廻り）	ﾏﾏｶﾞﾜｿｸﾄﾞｳｷｮｳ（ｿﾄﾏﾜﾘ）	国道298号	2017	16.2	12.5	首都国道事務所	千葉県	市川市	2020	Ⅱ					○	その他補修
真間川側道橋（内廻り）	ﾏﾏｶﾞﾜｿｸﾄﾞｳｷｮｳ（ｳﾁﾏﾜﾘ）	国道298号	2017	15.5	12	首都国道事務所	千葉県	市川市	2020	Ⅰ					○	
（仮称）Ｄランプボックス（内廻り）	(ｶｼｮｳ)Dﾗﾝﾌﾟﾎﾞｯｸｽ(ｳﾁﾏﾜﾘ)	国道298号	1988	11	16.9	首都国道事務所	千葉県	松戸市	2019	Ⅱ			○			その他補修
京葉道路横断橋	ｹｲﾖｳﾄﾞｳﾛｵｳﾀﾞﾝｷｮｳ	国道298号	2018	49	8	首都国道事務所	千葉県	市川市	2020	Ⅰ					○	
新葛飾橋	(ｶﾂｼｶｶｵﾊﾞｼ)	国道6号	1964	442	18.4	千葉国道事務所	東京都	葛飾区	2018	Ⅲ			○	●	●	桁塗装　桁補修（補強）　支承部補修（取替）　伸縮装置補修（取替）
矢切高架橋	(ﾔｷﾞﾘｺｳｶｷｮｳ)	国道6号	1965	257.9	18.6	千葉国道事務所	千葉県	松戸市	2020	Ⅲ					○	支承部補修（取替）　伸縮装置補修（取替）　その他補修
坂川橋橋側歩道橋上り	(ｻｶｶﾞﾜﾊﾞｼｷｮｳｿｸﾎﾄﾞｳｷｮｳﾉﾎﾞﾘ)	国道6号	1979	24.1	4.8	千葉国道事務所	千葉県	松戸市	2019	Ⅱ				○		
坂川橋	(ｻｶｶﾞﾜﾊﾞｼ)	国道6号	1964	25.1	20.2	千葉国道事務所	千葉県	松戸市	2019	Ⅰ				○		
坂川橋橋側歩道橋下り	(ｻｶｶﾞﾜﾊﾞｼｷｮｳｿｸﾎﾄﾞｳｷｮｳｸﾀﾞﾘ)	国道6号	1979	28.1	3.1	千葉国道事務所	千葉県	松戸市	2019	Ⅱ				○		
小山跨道橋	(ｺﾔﾏｺﾄﾞｳｷｮｳ)	国道6号	1967	133	15.2	千葉国道事務所	千葉県	松戸市	2019	Ⅲ	●			○		桁補修（補強）　床版補修（補強）　その他補修
松戸跨線橋	(ﾏﾂﾄﾞｺｾﾝｷｮｳ)	国道6号	1959	22	34.8	千葉国道事務所	千葉県	松戸市	2019	Ⅱ				○		
小金橋	(ｺｶﾞﾈﾊﾞｼ)	国道6号	1952	4.3	19.8	千葉国道事務所	千葉県	松戸市	2020	Ⅱ					○	
前ケ崎跨線橋	(ﾏｴｶﾞｻｷｺｾﾝｷｮｳ)	国道6号	1969	22.9	19.3	千葉国道事務所	千葉県	流山市	2019	Ⅱ				○		
柏跨線橋	(ｶｼﾜｺｾﾝｷｮｳ)	国道6号	1969	10.6	14.4	千葉国道事務所	千葉県	柏市	2021	Ⅲ	○					桁塗装　桁補修（補強）　下部工補修（補強）　伸縮装置補修（取替）
柏跨線橋歩道橋上り	(ｶｼﾜｺｾﾝｷｮｳﾎﾄﾞｳｷｮｳﾉﾎﾞﾘ)	国道6号	1969	15.9	2.4	千葉国道事務所	千葉県	柏市	2021	Ⅰ	○					
柏跨線橋歩道橋下り	(ｶｼﾜｺｾﾝｷｮｳﾎﾄﾞｳｷｮｳｸﾀﾞﾘ)	国道6号	1970	15.9	2.4	千葉国道事務所	千葉県	柏市	2021	Ⅰ	○					
呼塚跨道橋	(ｺﾖﾂﾞｶｺﾄﾞｳｷｮｳ)	国道6号	1974	241.8	15.5	千葉国道事務所	千葉県	柏市	2020	Ⅲ					○	床版補修（補強）　支承部補修（取替）　伸縮装置補修（取替）　その他補修
呼塚橋（下り）	(ｺﾖﾂﾞｶﾊﾞｼ(ｸﾀﾞﾘ))	国道6号	1975	68.9	14.2	千葉国道事務所	千葉県	柏市	2019	Ⅱ				○		
呼塚橋（上り）	(ｺﾖﾂﾞｶﾊﾞｼ(ﾉﾎﾞﾘ))	国道6号	1975	68.9	14.2	千葉国道事務所	千葉県	柏市	2019	Ⅲ	●			○		桁塗装　桁補修（補強）　伸縮装置補修（取替）　その他補修
北柏高架橋（下り）	(ｷﾀｶｼﾜｺｳｶｷｮｳ(ｸﾀﾞﾘ))	国道6号	1975	110.8	8.2	千葉国道事務所	千葉県	柏市	2022	Ⅱ		○				
北柏高架橋（上り）	(ｷﾀｶｼﾜｺｳｶｷｮｳ(ﾉﾎﾞﾘ))	国道6号	1975	110.8	8.2	千葉国道事務所	千葉県	柏市	2022	Ⅱ		○				
天王谷ラーメン橋下り	(ﾃﾝﾉｳﾀﾆｰﾗｰﾒﾝｷｮｳｸﾀﾞﾘ)	国道6号	1980	40.5	9.3	千葉国道事務所	千葉県	我孫子市	2019	Ⅱ				○		
天王谷ラーメン橋上り	(ﾃﾝﾉｳﾀﾆｰﾗｰﾒﾝｷｮｳﾉﾎﾞﾘ)	国道6号	1980	40.5	9.3	千葉国道事務所	千葉県	我孫子市	2019	Ⅱ				○		
浜田橋（上り）	(ﾊﾏﾀﾞﾊﾞｼ(ﾉﾎﾞﾘ))	国道14号	1980	17.6	17.2	千葉国道事務所	千葉県	千葉市	2020	Ⅰ					○	
浜田橋（下り）	(ﾊﾏﾀﾞﾊﾞｼ(ｸﾀﾞﾘ))	国道14号	1981	18.8	13.7	千葉国道事務所	千葉県	千葉市	2020	Ⅰ					○	
新幕張橋（下り）	(ｼﾝﾏｸｳﾘﾊﾞｼ(ｸﾀﾞﾘ))	国道14号	1970	81.4	13.1	千葉国道事務所	千葉県	千葉市	2022	Ⅲ		○				支承部補修（取替）　その他補修
新幕張橋（上り）	(ｼﾝﾏｸｳﾘﾊﾞｼ(ﾉﾎﾞﾘ))	国道14号	1969	81.4	13.1	千葉国道事務所	千葉県	千葉市	2022	Ⅲ	●	○				桁補修（補強）　支承部補修（取替）　その他補修
検見川跨道橋（上り）	(ｹﾐｶﾞﾜｺﾄﾞｳｷｮｳ(ﾉﾎﾞﾘ))	国道14号	1980	182.6	12.5	千葉国道事務所	千葉県	千葉市	2021	Ⅲ	○					下部工補修（補強）　その他補修
花園橋（下り）	(ﾊﾅｿﾞﾉﾊﾞｼ(ｸﾀﾞﾘ))	国道14号	1971	15	8.8	千葉国道事務所	千葉県	千葉市	2022	Ⅰ		○				
花園橋（上り）	(ﾊﾅｿﾞﾉﾊﾞｼ(ﾉﾎﾞﾘ))	国道14号	1968	15	13.5	千葉国道事務所	千葉県	千葉市	2022	Ⅰ		○				
金野井大橋（下り）	(ｶﾅﾉｲｵｵﾊﾞｼ(ｸﾀﾞﾘ))	国道16号	1984	397.1	10.8	千葉国道事務所	埼玉県	春日部市	2019	Ⅱ				○		
金野井大橋（上り）	(ｶﾅﾉｲｵｵﾊﾞｼ(ﾉﾎﾞﾘ))	国道16号	1974	397.1	10.6	千葉国道事務所	埼玉県	春日部市	2019	Ⅱ				○		
中里ＢＯＸ橋	(ﾅｶｻﾞﾄﾎﾞｯｸｽｷｮｳ)	国道16号	1984	87.5	17.4	千葉国道事務所	千葉県	野田市	2022	Ⅱ		○				
中里跨道橋	(ﾅｶｻﾞﾄｺﾄﾞｳｷｮｳ)	国道16号	1984	190	17.4	千葉国道事務所	千葉県	野田市	2022	Ⅱ		○				
柳沢跨道橋	(ﾔﾅｷﾞｻﾜｺﾄﾞｳｷｮｳ)	国道16号	1979	92	17.5	千葉国道事務所	千葉県	野田市	2021	Ⅱ	○					
柏大橋（下り）	(ｶｼﾜｵｵﾊﾞｼ(ｸﾀﾞﾘ))	国道16号	1969	84.8	11.1	千葉国道事務所	千葉県	野田市	2020	Ⅱ					○	
柏大橋（上り）	(ｶｼﾜｵｵﾊﾞｼ(ﾉﾎﾞﾘ))	国道16号	1979	84.8	10.7	千葉国道事務所	千葉県	野田市	2020	Ⅱ					○	
大青田跨道橋（下り）	(ｵｵｱｵﾀｺﾄﾞｳｷｮｳ(ｸﾀﾞﾘ))	国道16号	1980	66	15	千葉国道事務所	千葉県	柏市	2022	Ⅱ		○				
大青田跨道橋（上り）	(ｵｵｱｵﾀｺﾄﾞｳｷｮｳ(ﾉﾎﾞﾘ))	国道16号	1980	66	11.2	千葉国道事務所	千葉県	柏市	2022	Ⅱ		○				
初音橋（上り）	(ﾊﾂﾈﾊﾞｼ(ﾉﾎﾞﾘ))	国道16号	1987	38.7	10.6	千葉国道事務所	千葉県	柏市	2018	Ⅰ			○			
初音橋（下り）	(ﾊﾂﾈﾊﾞｼ(ｸﾀﾞﾘ))	国道16号	1987	38.7	10.6	千葉国道事務所	千葉県	柏市	2018	Ⅰ			○			
須賀橋	(ｽｶﾞﾊﾞｼ)	国道16号	1974	7	21.8	千葉国道事務所	千葉県	柏市	2020	Ⅲ		●			○	桁補修（補強）　床版防水
呼塚側道橋（上り）	(ｺﾖﾂﾞｶｶﾜｶﾞﾄﾞｳｷｮｳ(ﾉﾎﾞﾘ))	国道16号	1980	13.9	1.9	千葉国道事務所	千葉県	柏市	2020	Ⅲ					○	桁塗装　桁補修（補強）　伸縮装置補修（取替）
呼塚側道橋（下り）	(ｺﾖﾂﾞｶｶﾜｶﾞﾄﾞｳｷｮｳ(ｸﾀﾞﾘ))	国道16号	1982	12	2.2	千葉国道事務所	千葉県	柏市	2020	Ⅳ		●	●		○	桁塗装　桁補修（補強）　伸縮装置補修（取替）　その他補修
千代田跨線橋	(ﾁﾖﾀﾞｺｾﾝｷｮｳ)	国道16号	1970	25.5	21.7	千葉国道事務所	千葉県	柏市	2019	Ⅲ	●			○		支承部補修（取替）
上沼橋（下り）	(ｶﾐﾇﾏﾊﾞｼ(ｸﾀﾞﾘ))	国道16号	1998	66.6	10.7	千葉国道事務所	千葉県	柏市	2018	Ⅱ			○			
上沼橋（上り）	(ｶﾐﾇﾏﾊﾞｼ(ﾉﾎﾞﾘ))	国道16号	1998	66.6	11.1	千葉国道事務所	千葉県	柏市	2018	Ⅱ			○			
沼南橋(上り)	(ｼｮｳﾅﾝﾊﾞｼ(ﾉﾎﾞﾘ))	国道16号	1970	11.3	11.1	千葉国道事務所	千葉県	柏市	2018	Ⅱ			○			
沼南橋(下り)	(ｼｮｳﾅﾝﾊﾞｼ(ｸﾀﾞﾘ))	国道16号	1970	11.3	10.7	千葉国道事務所	千葉県	柏市	2018	Ⅱ			○			
沼南台跨道橋（下り）	(ｼｮｳﾅﾝﾀﾞｲｺﾄﾞｳｷｮｳ(ｸﾀﾞﾘ))	国道16号	1971	17.6	10.9	千葉国道事務所	千葉県	柏市	2018	Ⅱ			○			
沼南台跨道橋（上り）	(ｼｮｳﾅﾝﾀﾞｲｺﾄﾞｳｷｮｳ(ﾉﾎﾞﾘ))	国道16号	1971	17.6	10.9	千葉国道事務所	千葉県	柏市	2018	Ⅱ			○			
神崎川橋側歩道橋下り	(ｺｳｻﾞｷｶﾜﾊﾞｼｿｸﾎﾄﾞｳｷｮｳｸﾀﾞﾘ)	国道16号	1990	16.5	4.2	千葉国道事務所	千葉県	白井市	2021	Ⅰ	○					
新所沢橋（下り）	(ｼﾝﾄｺﾛﾃﾞﾂﾊﾞｼ(ｸﾀﾞﾘ))	国道16号	1990	16.5	8.9	千葉国道事務所	千葉県	白井市	2021	Ⅰ	○					
新所沢橋（上り）	(ｼﾝﾄｺﾛﾃﾞﾂﾊﾞｼ(ﾉﾎﾞﾘ))	国道16号	1990	16.5	8.9	千葉国道事務所	千葉県	白井市	2021	Ⅰ	○					
神崎川橋側歩道橋上り	(ｺｳｻﾞｷｶﾜﾊﾞｼｿｸﾎﾄﾞｳｷｮｳﾉﾎﾞﾘ)	国道16号	1990	16.5	4.2	千葉国道事務所	千葉県	白井市	2021	Ⅰ	○					
長殿橋（下り）	(ﾁｮﾄﾞﾉﾊﾞｼ(ｸﾀﾞﾘ))	国道16号	1976	22	11.2	千葉国道事務所	千葉県	白井市	2022	Ⅲ	●	○●	●			桁補修（補強）　床版補修（補強）　支承部補修（取替）　その他補修
長殿橋（上り）	(ﾁｮﾄﾞﾉﾊﾞｼ(ﾉﾎﾞﾘ))	国道16号	1976	22	15.5	千葉国道事務所	千葉県	白井市	2022	Ⅲ	●	○●	●			桁塗装　桁補修（補強）　支承部補修（取替）　伸縮装置補修（取替）　その他補修
白井橋（下り）	(ｼﾛｲﾊﾞｼ(ｸﾀﾞﾘ))	国道16号	1991	30.5	10.7	千葉国道事務所	千葉県	白井市	2020	Ⅰ					○	
白井橋（上り）	(ｼﾛｲﾊﾞｼ(ﾉﾎﾞﾘ))	国道16号	1991	30.5	10.7	千葉国道事務所	千葉県	白井市	2020	Ⅱ					○	
小室橋（下り）	(ｺﾑﾛﾊﾞｼ(ｸﾀﾞﾘ))	国道16号	1974	118.1	17.2	千葉国道事務所	千葉県	船橋市	2021	Ⅳ	○		●			桁補修（補強）　支承部補修（取替）
小室橋（上り）	(ｺﾑﾛﾊﾞｼ(ﾉﾎﾞﾘ))	国道16号	1974	118.1	10.8	千葉国道事務所	千葉県	船橋市	2021	Ⅳ	○●		●			桁補修（補強）　支承部補修（取替）

注）本表は概略のものであり、社会情勢の変化、財政状況や橋梁の健全度の変化等を考慮し、適宜、計画の見直しを行うこととしております。

施設名		路線名	架設年度	橋長（m）	幅員（m）	管理事務所	都道府県名	市区町村名	点検結果		点検・修繕計画 ○点検計画 ●修繕計画					修繕内容
道路橋名	（ﾌﾘｶﾞﾅ）								点検年度	判定区分	2021	2022	2023	2024	2025	
[redacted]																
八千代橋（下り）	(ﾔﾁﾖﾊﾞｼ(ｸﾀﾞﾘ))	国道16号	1972	131.6	10.7	千葉国道事務所	千葉県	八千代市	2021	Ⅰ	○					
八千代橋（上り）	(ﾔﾁﾖﾊﾞｼ(ﾉﾎﾞﾘ))	国道16号	1966	131.6	11.1	千葉国道事務所	千葉県	八千代市	2021	Ⅱ	○					
下市場跨道橋（下り）	(ｼﾓｲﾁﾊﾞｺﾄﾞｳｷｮｳ(ｸﾀﾞﾘ))	国道16号	1973	57.7	8.8	千葉国道事務所	千葉県	八千代市	2018	Ⅲ			○		●	その他補修
下市場跨線橋（下り）	(ｼﾓｲﾁﾊﾞｺｾﾝｷｮｳ(ｸﾀﾞﾘ))	国道16号	1972	15	17	千葉国道事務所	千葉県	八千代市	2021	Ⅱ	○					床版補修（補強）　伸縮装置補修（取替）　その他補修
下市場跨線橋（上り）	(ｼﾓｲﾁﾊﾞｺｾﾝｷｮｳ(ﾉﾎﾞﾘ))	国道16号	1972	15	17.4	千葉国道事務所	千葉県	八千代市	2021	Ⅲ	○●				●	床版補修（補強）
勝田川橋（上り）	(ｶﾂﾀｶﾞﾜﾊﾞｼ(ﾉﾎﾞﾘ))	国道16号	2005	32.3	10.9	千葉国道事務所	千葉県	八千代市	2020	Ⅰ					○	
勝田川橋（下り）	(ｶﾂﾀｶﾞﾜﾊﾞｼ(ｸﾀﾞﾘ))	国道16号	2005	32.3	10.9	千葉国道事務所	千葉県	八千代市	2020	Ⅰ					○	
長沼跨道橋（下り）	(ﾅｶﾞﾇﾏｺﾄﾞｳｷｮｳ(ｸﾀﾞﾘ))	国道16号	1972	57.7	8.4	千葉国道事務所	千葉県	千葉市	2019	Ⅱ				○		
長沼跨道橋（上り）	(ﾅｶﾞﾇﾏｺﾄﾞｳｷｮｳ(ﾉﾎﾞﾘ))	国道16号	1972	57.7	8.6	千葉国道事務所	千葉県	千葉市	2019	Ⅲ				○		床版補修（補強）
天台橋（下り）	(ﾃﾝﾀﾞｲﾊﾞｼ(ｸﾀﾞﾘ))	国道16号	1973	15.8	8.7	千葉国道事務所	千葉県	千葉市	2020	Ⅲ	●				○	桁塗装　伸縮装置補修（取替）
天台大橋（上り）	(ﾃﾝﾀﾞｲｵｵﾊｼ(ﾉﾎﾞﾘ))	国道16号	1967	51.8	14.4	千葉国道事務所	千葉県	千葉市	2021	Ⅱ	○					
戸張作橋	(ﾄﾊﾞﾘｻｸﾊﾞｼ)	国道16号	2000	52.6	8.5	千葉国道事務所	千葉県	千葉市	2018	Ⅰ			○			
石神跨道橋	(ｲｼｶﾞﾐﾐﾄﾞｳｷｮｳ)	国道16号	1986	26.2	9.9	千葉国道事務所	千葉県	千葉市	2019	Ⅱ				○		
駒形橋	(ｺﾏｶﾞﾀﾊﾞｼ)	国道16号	1980	45.3	26	千葉国道事務所	千葉県	千葉市	2020	Ⅱ					○	
高品高架橋（上り）	(ﾀｶｼﾅｺｳｶｷｮｳ(ﾉﾎﾞﾘ))	国道16号	1982	98	14.3	千葉国道事務所	千葉県	千葉市	2019	Ⅰ				○		
高品高架橋（下り）	(ﾀｶｼﾅｺｳｶｷｮｳ(ｸﾀﾞﾘ))	国道16号	1982	65.2	11.6	千葉国道事務所	千葉県	千葉市	2019	Ⅰ				○		
貝塚橋	(ｶｲﾂﾞｶﾊﾞｼ)	国道16号	1980	49	25.8	千葉国道事務所	千葉県	千葉市	2020	Ⅱ					○	
車坂高架橋（下り）	(ｸﾙﾏｻﾞｶｺｳｶｷｮｳ(ｸﾀﾞﾘ))	国道16号	1980	275.3	11.3	千葉国道事務所	千葉県	千葉市	2021	Ⅱ	○					
車坂高架橋（上り）	(ｸﾙﾏｻﾞｶｺｳｶｷｮｳ(ﾉﾎﾞﾘ))	国道16号	1980	163.4	11.3	千葉国道事務所	千葉県	千葉市	2021	Ⅱ	○					
車坂橋側歩道橋下り	(ｸﾙﾏｻﾞｶﾊﾞｼﾌﾞﾝｸｶﾄﾞｳｷｮｳ(ｸﾀﾞﾘ))	国道16号	1980	55.9	3.1	千葉国道事務所	千葉県	千葉市	2021	Ⅲ	○					支承部補修（取替）
車坂橋側歩道橋上り	(ｸﾙﾏｻﾞｶﾊﾞｼﾌﾞﾝｸｶﾄﾞｳｷｮｳ(ﾉﾎﾞﾘ))	国道16号	1980	55.9	3.1	千葉国道事務所	千葉県	千葉市	2021	Ⅰ	○					
天神跨道橋	(ﾃﾝｼﾞﾝｺﾞﾄﾞｳｷｮｳ)	国道16号	1978	26.6	18.7	千葉国道事務所	千葉県	千葉市	2018	Ⅱ			○			
加曽利跨道橋	(ｶｿﾘｺﾞﾄﾞｳｷｮｳ)	国道16号	1978	28.8	7	千葉国道事務所	千葉県	千葉市	2018	Ⅰ			○			
都川橋（上り）	(ﾐﾔｺﾞﾜﾊﾞｼ(ﾉﾎﾞﾘ))	国道16号	1977	73.9	11.3	千葉国道事務所	千葉県	千葉市	2018	Ⅱ			○			
都川橋（下り）	(ﾐﾔｺﾞﾜﾊﾞｼ(ｸﾀﾞﾘ))	国道16号	1975	53.7	11.3	千葉国道事務所	千葉県	千葉市	2018	Ⅱ			○			
星久喜高架橋（下り）	(ﾎｼｸｷｺｳｶｷｮｳ(ｸﾀﾞﾘ))	国道16号	1983	33.7	9	千葉国道事務所	千葉県	千葉市	2020	Ⅱ					○	
星久喜高架橋（上り）	(ﾎｼｸｷｺｳｶｷｮｳ(ﾉﾎﾞﾘ))	国道16号	1983	33.7	9	千葉国道事務所	千葉県	千葉市	2020	Ⅱ					○	
松ヶ丘橋	(ﾏﾂｶﾞｵｶﾊﾞｼ)	国道16号	1978	26.3	25	千葉国道事務所	千葉県	千葉市	2018	Ⅱ			○			
宮崎高架橋（上り）	(ﾐﾔｻﾞｷｺｳｶｷｮｳ(ﾉﾎﾞﾘ))	国道16号	1990	229.4	10.4	千葉国道事務所	千葉県	千葉市	2019	Ⅱ				○		
宮崎高架橋（下り）	(ﾐﾔｻﾞｷｺｳｶｷｮｳ(ｸﾀﾞﾘ))	国道16号	1990	330	10.4	千葉国道事務所	千葉県	千葉市	2019	Ⅱ				○		
宮崎橋	(ﾐﾔｻﾞｷﾊﾞｼ)	国道16号	1978	44.9	12.5	千葉国道事務所	千葉県	千葉市	2022	Ⅱ		○				
大森橋	(ｵｵﾓﾘﾊﾞｼ)	国道16号	1978	28.1	18.5	千葉国道事務所	千葉県	千葉市	2022	Ⅱ		○				
大森高架橋（下り）	(ｵｵﾓﾘｺｳｶｷｮｳ(ｸﾀﾞﾘ))	国道16号	1990	81.2	10.4	千葉国道事務所	千葉県	千葉市	2019	Ⅰ				○		
大森高架橋（上り）	(ｵｵﾓﾘｺｳｶｷｮｳ(ﾉﾎﾞﾘ))	国道16号	1990	86	10.4	千葉国道事務所	千葉県	千葉市	2019	Ⅰ				○		
新町橋橋側歩道橋	(ｼﾝﾏﾁﾊﾞｼｷｮｳｿｸｶﾄﾞｳｷｮｳ)	国道16号	1997	29.1	3.8	千葉国道事務所	千葉県	千葉市	2019	Ⅰ				○		
新町橋	(ｼﾝﾏﾁﾊﾞｼ)	国道16号	1976	29.1	7	千葉国道事務所	千葉県	千葉市	2019	Ⅱ				○		
大巌寺橋	(ﾀﾞｲｶﾞﾝｼﾞﾊﾞｼ)	国道16号	1977	30.5	9	千葉国道事務所	千葉県	千葉市	2019	Ⅱ				○		
大巌寺橋橋側歩道橋	(ﾀﾞｲｶﾞﾝｼﾞﾊﾞｼｷｮｳｿｸｶﾄﾞｳｷｮｳ)	国道16号	1997	30.5	3.8	千葉国道事務所	千葉県	千葉市	2019	Ⅱ				○		
今井高架橋（上り）	(ｲﾏｲｺｳｶｷｮｳ(ﾉﾎﾞﾘ))	国道16号	1989	352.2	9	千葉国道事務所	千葉県	千葉市	2020	Ⅱ					○	
今井高架橋（下り）	(ｲﾏｲｺｳｶｷｮｳ(ｸﾀﾞﾘ))	国道16号	1989	385.2	9	千葉国道事務所	千葉県	千葉市	2020	Ⅱ					○	
今井高架橋ランプ下り	(ｲﾏｲｺｳｶｷｮｳﾗﾝﾌﾟｸﾀﾞﾘ)	国道16号	1989	89.7	7.9	千葉国道事務所	千葉県	千葉市	2020	Ⅱ					○	
今井高架橋ランプ上り	(ｲﾏｲｺｳｶｷｮｳﾗﾝﾌﾟﾉﾎﾞﾘ)	国道16号	1989	31.5	7.9	千葉国道事務所	千葉県	千葉市	2020	Ⅱ					○	
生実ランプ橋（上り）	(ｵｲﾐﾗﾝﾌﾟｷｮｳ(ﾉﾎﾞﾘ))	国道16号	1986	22.5	6.5	千葉国道事務所	千葉県	千葉市	2022	Ⅰ		○				
常陸橋（上り）	(ﾋﾀﾁﾊﾞｼ(ﾉﾎﾞﾘ))	国道16号	1996	20.6	6.2	千葉国道事務所	千葉県	千葉市	2022	Ⅰ		○				
生実高架橋（下り）	(ｵｲﾐｺｳｶｷｮｳ(ｸﾀﾞﾘ))	国道16号	1984	109.3	9.1	千葉国道事務所	千葉県	千葉市	2022	Ⅱ		○				
生実高架橋（上り）	(ｵｲﾐｺｳｶｷｮｳ(ﾉﾎﾞﾘ))	国道16号	1984	112.7	9.1	千葉国道事務所	千葉県	千葉市	2022	Ⅱ		○				
生実ランプ橋（下り）	(ｵｲﾐﾗﾝﾌﾟｷｮｳ(ｸﾀﾞﾘ))	国道16号	1986	22.5	6.5	千葉国道事務所	千葉県	千葉市	2022	Ⅱ		○				
常陸橋（下り）	(ﾋﾀﾁﾊﾞｼ(ｸﾀﾞﾘ))	国道16号	1996	20.4	6.2	千葉国道事務所	千葉県	千葉市	2022	Ⅰ		○				
浜野ランプ橋（上り）	(ﾊﾏﾉﾗﾝﾌﾟｷｮｳ(ﾉﾎﾞﾘ))	国道16号	1986	19.3	8.8	千葉国道事務所	千葉県	千葉市	2022	Ⅰ		○				
浜野川橋（上り）	(ﾊﾏﾉｶﾞﾜﾊﾞｼ(ﾉﾎﾞﾘ))	国道16号	1986	35.3	9	千葉国道事務所	千葉県	千葉市	2022	Ⅱ		○				
浜野川橋（下り）	(ﾊﾏﾉｶﾞﾜﾊﾞｼ(ｸﾀﾞﾘ))	国道16号	1992	18.5	15	千葉国道事務所	千葉県	千葉市	2022	Ⅱ		○				
五十谷橋側歩道橋上り	(ｺﾞｼﾞｭｳﾔﾊﾞｼﾌﾞﾝｸｶﾄﾞｳｷｮｳﾉﾎﾞﾘ)	国道16号	1984	49.9	2.8	千葉国道事務所	千葉県	千葉市	2022	Ⅰ		○				
五十谷橋	(ｺﾞｼﾞｭｳﾔﾊﾞｼ)	国道16号	1962	49.9	27.5	千葉国道事務所	千葉県	千葉市	2022	Ⅲ	●	○				下部工補修（補強）　支承部補修（取替）
八幡橋側道橋（下り）	(ﾔﾜﾀﾊﾞｼﾌﾞﾝｿｸﾄﾞｳｷｮｳ(ｸﾀﾞﾘ))	国道16号	1991	50.3	2.8	千葉国道事務所	千葉県	市原市	2019	Ⅱ				○		
八幡橋	(ﾔﾜﾀﾊﾞｼ)	国道16号	1961	50.3	14.5	千葉国道事務所	千葉県	市原市	2018	Ⅲ			○			桁補修（補強）　その他補修
夕見橋（下り）	(ｼｵﾐﾊﾞｼ(ｸﾀﾞﾘ))	国道16号	1975	22.1	15	千葉国道事務所	千葉県	市原市	2022	Ⅱ		○				
汐見橋（上り）	(ｼｵﾐﾊﾞｼ(ﾉﾎﾞﾘ))	国道16号	1975	20	15	千葉国道事務所	千葉県	市原市	2022	Ⅱ		○				
川岸橋	(ｶﾜｷﾞｼﾊﾞｼ)	国道16号	1964	6	22.6	千葉国道事務所	千葉県	市原市	2022	Ⅱ		○				
養老大橋	(ﾖｳﾛｳｵｵﾊﾞｼ)	国道16号	1964	208.8	20.6	千葉国道事務所	千葉県	市原市	2019	Ⅲ	●			○		桁塗装　桁補修（補強）　下部工補修（補強）　支承部補修（取替）　伸縮装置補修（取替）
甲子橋（下り）	(ｷﾉｴﾈﾊﾞｼ(ｸﾀﾞﾘ))	国道16号	1964	27.6	13	千葉国道事務所	千葉県	市原市	2018	Ⅱ			○			
甲子橋（上り）	(ｷﾉｴﾈﾊﾞｼ(ﾉﾎﾞﾘ))	国道16号	1964	27.6	13	千葉国道事務所	千葉県	市原市	2018	Ⅱ			○			
前川橋（上り）	(ﾏｴｶﾜﾊﾞｼ(ﾉﾎﾞﾘ))	国道16号	1965	47.8	13	千葉国道事務所	千葉県	市原市	2018	Ⅲ			○			支承部補修（取替）
前川橋（下り）	(ﾏｴｶﾜﾊﾞｼ(ｸﾀﾞﾘ))	国道16号	1964	47.7	13	千葉国道事務所	千葉県	市原市	2018	Ⅱ			○			
今津橋（下り）	(ｲﾏﾂﾞﾊﾞｼ(ｸﾀﾞﾘ))	国道16号	1965	15.7	12.7	千葉国道事務所	千葉県	市原市	2020	Ⅲ					○	桁塗装　桁補修（補強）
今津橋（上り）	(ｲﾏﾂﾞﾊﾞｼ(ﾉﾎﾞﾘ))	国道16号	1965	15.7	12.7	千葉国道事務所	千葉県	市原市	2020	Ⅱ					○	
瑞橋（下り）	(ﾀｶｲﾊﾞｼ(ｸﾀﾞﾘ))	国道16号	1968	62.7	12.9	千葉国道事務所	千葉県	市原市	2020	Ⅱ					○	
瑞橋（上り）	(ﾀｶｲﾊﾞｼ(ﾉﾎﾞﾘ))	国道16号	1967	62.7	13	千葉国道事務所	千葉県	市原市	2020	Ⅱ					○	
浜宿橋（下り）	(ﾊﾏｼﾞｭｸﾊﾞｼ(ｸﾀﾞﾘ))	国道16号	1962	20.8	12.6	千葉国道事務所	千葉県	袖ヶ浦市	2022	Ⅱ		○				
浜宿橋（上り）	(ﾊﾏｼﾞｭｸﾊﾞｼ(ﾉﾎﾞﾘ))	国道16号	1962	20.8	12.6	千葉国道事務所	千葉県	袖ヶ浦市	2022	Ⅲ		○				桁補修（補強）
久保田橋（下り）	(ｸﾎﾞﾀﾊﾞｼ(ｸﾀﾞﾘ))	国道16号	1970	21.7	12.7	千葉国道事務所	千葉県	袖ヶ浦市	2018	Ⅱ			○			
久保田橋（上り）	(ｸﾎﾞﾀﾊﾞｼ(ﾉﾎﾞﾘ))	国道16号	1970	21.7	12.7	千葉国道事務所	千葉県	袖ヶ浦市	2018	Ⅱ			○			
蔵波橋（下り）	(ｸﾗﾅﾐﾊﾞｼ(ｸﾀﾞﾘ))	国道16号	1970	53.2	13.1	千葉国道事務所	千葉県	袖ヶ浦市	2018	Ⅲ			○		●	桁補修（補強）　床版補修（補強）　支承部補修（取替）
蔵波橋（上り）	(ｸﾗﾅﾐﾊﾞｼ(ﾉﾎﾞﾘ))	国道16号	1985	53.2	13.1	千葉国道事務所	千葉県	袖ヶ浦市	2018	Ⅱ			○			
清下橋（下り）	(ﾐｼﾞｼﾀﾊﾞｼ(ｸﾀﾞﾘ))	国道16号	1985	12.5	11.9	千葉国道事務所	千葉県	袖ヶ浦市	2022	Ⅰ		○				
清下橋（上り）	(ﾐｼﾞｼﾀﾊﾞｼ(ﾉﾎﾞﾘ))	国道16号	1985	12.6	11.5	千葉国道事務所	千葉県	袖ヶ浦市	2022	Ⅱ		○				

注）本表は概略のものであり、社会情勢の変化、財政状況や橋梁の健全度の変化等を考慮し、適宜、計画の見直しを行うこととしております。

施設名		路線名	架設年度	橋長（m）	幅員（m）	管理事務所	都道府県名	市区町村名	点検結果		点検・修繕計画 ○点検計画 ●修繕計画					修繕内容
道路橋名	（ﾌﾘｶﾞﾅ）								点検年度	判定区分	2021	2022	2023	2024	2025	
[redacted]																
長浦ランプ橋（下り）	(ﾅｶﾞｳﾗﾗﾝﾌﾟｷｮｳ(ｸﾀﾞﾘ))	国道16号	1971	25	9	千葉国道事務所	千葉県	袖ヶ浦市	2019	Ⅲ				○		桁補修（補強）　床版補修（補強）　その他補修
長浦跨線橋（下り）	(ﾅｶﾞｳﾗｺｾﾝｷｮｳ(ｸﾀﾞﾘ))	国道16号	1982	25	9	千葉国道事務所	千葉県	袖ヶ浦市	2019	Ⅱ				○		下部工補修（補強）　支承部補修（取替）　伸縮装置補修（取替）　その他補修
長浦跨線橋（上り）	(ﾅｶﾞｳﾗｺｾﾝｷｮｳ(ﾉﾎﾞﾘ))	国道16号	1982	25	9	千葉国道事務所	千葉県	袖ヶ浦市	2019	Ⅱ				○		下部工補修（補強）　支承部補修（取替）　伸縮装置補修（取替）　その他補修
長浦ランプ橋（上り）	(ﾅｶﾞｳﾗﾗﾝﾌﾟｷｮｳ(ﾉﾎﾞﾘ))	国道16号	1971	25	9	千葉国道事務所	千葉県	袖ヶ浦市	2019	Ⅲ				○		床版補修（補強）　床版防水　支承部補修（取替）　その他補修
奈良輪高架橋（下り）	(ﾅﾗﾜｺｳｶｷｮｳ(ｸﾀﾞﾘ))	国道16号	1982	232.9	9.2	千葉国道事務所	千葉県	袖ヶ浦市	2020	Ⅱ					○	
奈良輪高架橋（上り）	(ﾅﾗﾜｺｳｶｷｮｳ(ﾉﾎﾞﾘ))	国道16号	1986	232.9	9.2	千葉国道事務所	千葉県	袖ヶ浦市	2020	Ⅱ					○	
浮戸橋（下り）	(ｳｷﾄﾊﾞｼ(ｸﾀﾞﾘ))	国道16号	1982	40	11.3	千葉国道事務所	千葉県	袖ヶ浦市	2019	Ⅲ	●			○		桁塗装　桁補修（補強）　伸縮装置補修（取替）　その他補修
浮戸橋（上り）	(ｳｷﾄﾊﾞｼ(ﾉﾎﾞﾘ))	国道16号	1989	40	11.1	千葉国道事務所	千葉県	袖ヶ浦市	2019	Ⅱ				○		
馬来田橋（上り）	(ﾏｸﾀﾞﾊﾞｼ(ﾉﾎﾞﾘ))	国道16号	1987	12	12.3	千葉国道事務所	千葉県	袖ヶ浦市	2021	Ⅰ	○					
馬来田橋（下り）	(ﾏｸﾀﾞﾊﾞｼ(ｸﾀﾞﾘ))	国道16号	1980	12	12.3	千葉国道事務所	千葉県	袖ヶ浦市	2021	Ⅰ	○					
木更津大橋（上り）	(ｷｻﾗﾂﾞｵｵﾊｼ(ﾉﾎﾞﾘ))	国道16号	1988	233.6	11	千葉国道事務所	千葉県	木更津市	2021	Ⅱ	○					
木更津大橋（下り）	(ｷｻﾗﾂﾞｵｵﾊｼ(ｸﾀﾞﾘ))	国道16号	1982	233.6	11	千葉国道事務所	千葉県	木更津市	2021	Ⅰ	○					
長須賀高架橋（下り）	(ﾅｶﾞｽｶﾞｺｳｶｷｮｳ(ｸﾀﾞﾘ))	国道16号	1985	819.4	9	千葉国道事務所	千葉県	木更津市	2021	Ⅱ	○				○	
長須賀高架橋（上り）	(ﾅｶﾞｽｶﾞｺｳｶｷｮｳ(ﾉﾎﾞﾘ))	国道16号	1987	819.4	9	千葉国道事務所	千葉県	木更津市	2021	Ⅱ	○				○	
長須賀高架ランプ橋下	(ﾅｶﾞｽｶｺｳｶﾗﾝﾌﾟｷｮｳｼﾀ)	国道16号	1984	102.5	6.7	千葉国道事務所	千葉県	木更津市	2021	Ⅰ	○					
長須賀高架ランプ橋上	(ﾅｶﾞｽｶｺｳｶﾗﾝﾌﾟｷｮｳｳｴ)	国道16号	1984	102.5	6.7	千葉国道事務所	千葉県	木更津市	2021	Ⅰ	○					
太田山高架橋（下り）	(ｵｵﾀﾔﾏｺｳｶｷｮｳ(ｸﾀﾞﾘ))	国道16号	1985	230	9	千葉国道事務所	千葉県	木更津市	2022	Ⅱ		○				
太田山高架橋（上り）	(ｵｵﾀﾔﾏｺｳｶｷｮｳ(ﾉﾎﾞﾘ))	国道16号	1987	230	9	千葉国道事務所	千葉県	木更津市	2022	Ⅱ		○				
新矢那川橋（下り）	(ｼﾝﾔﾅｶﾞﾜﾊﾞｼ(ｸﾀﾞﾘ))	国道16号	1984	28.8	9	千葉国道事務所	千葉県	木更津市	2018	Ⅱ			○			
新矢那川ランプ橋下り	(ｼﾝﾔﾅｶﾞﾜﾗﾝﾌﾟｷｮｳｸﾀﾞﾘ)	国道16号	1979	28.7	9.8	千葉国道事務所	千葉県	木更津市	2018	Ⅰ			○			
新矢那川橋（上り）	(ｼﾝﾔﾅｶﾞﾜﾊﾞｼ(ﾉﾎﾞﾘ))	国道16号	1987	28.8	9	千葉国道事務所	千葉県	木更津市	2018	Ⅱ			○			
新矢那川ランプ橋上り	(ｼﾝﾔﾅｶﾞﾜﾗﾝﾌﾟｷｮｳﾉﾎﾞﾘ)	国道16号	1979	28.7	9.8	千葉国道事務所	千葉県	木更津市	2018	Ⅱ			○			
請西高架橋（上り）	(ｼﾞｮｳｻﾞｲｺｳｶｷｮｳ(ﾉﾎﾞﾘ))	国道16号	1990	1038	9	千葉国道事務所	千葉県	木更津市	2020	Ⅱ					○	
請西高架ランプ橋	(ｼﾞｮｳｻﾞｲｺｳｶﾗﾝﾌﾟｷｮｳ)	国道16号	1990	137.5	6	千葉国道事務所	千葉県	木更津市	2020	Ⅰ					○	
木更津跨線橋	(ｷｻﾗﾂﾞｺｾﾝｷｮｳ)	国道16号	1972	14.9	22.8	千葉国道事務所	千葉県	木更津市	2020	Ⅰ					○	
中央橋	(ﾁｭｳｵｳﾊﾞｼ)	国道16号	1972	10	21.2	千葉国道事務所	千葉県	木更津市	2018	Ⅰ			○			
新潮見橋（上り）	(ｼﾝｼｵﾐﾊﾞｼ(ﾉﾎﾞﾘ))	国道16号	1972	41.6	11.4	千葉国道事務所	千葉県	木更津市	2021	Ⅱ	○					
新潮見橋（下り）	(ｼﾝｼｵﾐﾊﾞｼ(ｸﾀﾞﾘ))	国道16号	1972	41.6	11.4	千葉国道事務所	千葉県	木更津市	2021	Ⅰ	○					
新畑沢橋（下り）	(ｼﾝﾊﾀﾀﾞﾊﾞｼ(ｸﾀﾞﾘ))	国道16号	1972	41.2	13	千葉国道事務所	千葉県	木更津市	2022	Ⅲ		○			●	桁補修（補強）　その他補修
新畑沢橋（上り）	(ｼﾝﾊﾀﾀﾞﾊﾞｼ(ﾉﾎﾞﾘ))	国道16号	1972	41.2	13	千葉国道事務所	千葉県	木更津市	2022	Ⅱ		○				
浜橋	(ﾊﾏﾊﾞｼ)	国道16号	1972	21.5	25.7	千葉国道事務所	千葉県	君津市	2022	Ⅱ		○				
人見橋	(ﾋﾄﾐﾊﾞｼ)	国道16号	1951	65.6	6.7	千葉国道事務所	千葉県	君津市	2019	Ⅱ				○		
人見橋側歩道橋下り	(ﾋﾄﾐﾊﾞｼﾎｿｸｶｷﾄﾞｳｷｮｳｸﾀﾞﾘ)	国道16号	1970	69.4	1.9	千葉国道事務所	千葉県	君津市	2019	Ⅲ	●			○		桁塗装　桁補修（補強）　伸縮装置補修（取替）
西川橋	(ﾆｼｶﾜﾊﾞｼ)	国道16号	1999	5.6	9.5	千葉国道事務所	千葉県	富津市	2022	Ⅰ		○				
西川橋側歩道橋	(ﾆｼｶﾜﾊﾞｼｿｸｶｷﾄﾞｳｷｮｳ)	国道16号	1999	5.6	2.5	千葉国道事務所	千葉県	富津市	2022	Ⅲ		○			●	桁補修（補強）
無名１号橋	(ﾑﾒｲｲﾁｺﾞｳｷｮｳ)	国道51号	1940	3.2	6.8	千葉国道事務所	千葉県	千葉市	2022	Ⅱ		○				
無名１号橋側歩道橋下	(ﾑﾒｲｲﾁｺﾞｳｷｮｳｿｸｶｷﾄﾞｳｷｮｳｼﾀ)	国道51号	1940	4.5	1	千葉国道事務所	千葉県	千葉市	2022	Ⅲ		○				桁補修（補強）　その他補修
無名１号橋側歩道橋上	(ﾑﾒｲｲﾁｺﾞｳｷｮｳｿｸｶｷﾄﾞｳｷｮｳｳｴ)	国道51号	1940	4.5	1	千葉国道事務所	千葉県	千葉市	2022	Ⅲ		○				桁補修（補強）
都橋	(ﾐﾔｺﾊﾞｼ)	国道51号	1978	34.9	14.5	千葉国道事務所	千葉県	千葉市	2020	Ⅱ					○	
岩富橋側歩道橋上り	(ｲﾜﾄﾐﾊﾞｼｿｸｶｷﾄﾞｳｷｮｳﾉﾎﾞﾘ)	国道51号	1989	31.5	2.8	千葉国道事務所	千葉県	佐倉市	2019	Ⅱ				○		
岩富橋	(ｲﾜﾄﾐﾊﾞｼ)	国道51号	1968	30.9	10.4	千葉国道事務所	千葉県	佐倉市	2019	Ⅲ	●			○		桁塗装　桁補修（補強）　床版補修（補強）　床版防水　伸縮装置補修（取替）　その他補修
岩富橋側歩道橋下り	(ｲﾜﾄﾐﾊﾞｼｿｸｶｷﾄﾞｳｷｮｳｸﾀﾞﾘ)	国道51号	1991	31.5	2.8	千葉国道事務所	千葉県	佐倉市	2019	Ⅰ				○		
上之内跨道橋	(ｶﾐﾉｳﾁﾊﾞｼ)	国道51号	1971	14.8	6.9	千葉国道事務所	千葉県	佐倉市	2019	Ⅲ				○		桁補修（補強）
高崎跨道橋	(ﾀｶｻｷｺｰﾄﾞｳｷｮｳ)	国道51号	1971	73.9	11.4	千葉国道事務所	千葉県	佐倉市	2021	Ⅱ	○					
勝田川橋（佐倉）	(ｶﾂﾀｶﾞﾜﾊﾞｼ(ｻｸﾗ))	国道51号	1968	14.7	10.3	千葉国道事務所	千葉県	佐倉市	2020	Ⅲ			●		○	桁補修（補強）　支承部補修（取替）　その他補修
勝田川橋側歩道橋下り	(ｶﾂﾀｶﾞﾜﾊﾞｼｿｸｶｷﾄﾞｳｷｮｳｸﾀﾞﾘ)	国道51号	1968	14.7	2.6	千葉国道事務所	千葉県	佐倉市	2020	Ⅲ				●	○	桁補修（補強）　その他補修
長熊大橋	(ﾅｶﾞｸﾏｵｵﾊｼ)	国道51号	1968	153.6	11.3	千葉国道事務所	千葉県	佐倉市	2021	Ⅱ	○				○	
中川橋	(ﾅｶｶﾞﾜﾊﾞｼ)	国道51号	2002	7.2	6.1	千葉国道事務所	千葉県	酒々井町	2022	Ⅱ		○				
不動橋	(ﾌﾄﾞｳﾊﾞｼ)	国道51号	1986	17.7	23.8	千葉国道事務所	千葉県	成田市	2018	Ⅰ			○			
成田橋千葉側取付下り	(ﾅﾘﾀﾊﾞｼﾁﾊﾞｶﾞﾜﾄﾘﾂｹｸﾀﾞﾘ)	国道51号	1980	14.8	11.5	千葉国道事務所	千葉県	成田市	2020	Ⅰ					○	
成田橋千葉側取付上り	(ﾅﾘﾀﾊﾞｼﾁﾊﾞｶﾞﾜﾄﾘﾂｹﾉﾎﾞﾘ)	国道51号	1981	14.8	11.3	千葉国道事務所	千葉県	成田市	2020	Ⅰ					○	
成田橋	(ﾅﾘﾀﾊﾞｼ)	国道51号	1979	98.5	24.9	千葉国道事務所	千葉県	成田市	2020	Ⅲ					○	支承部補修（取替）
成田橋佐原側取付下り	(ﾅﾘﾀﾊﾞｼｻﾜﾗｶﾞﾜﾄﾘﾂｹｸﾀﾞﾘ)	国道51号	1981	64.6	11.5	千葉国道事務所	千葉県	成田市	2020	Ⅲ					○	桁補修（補強）　その他補修
成田橋佐原側取付上り	(ﾅﾘﾀﾊﾞｼｻﾜﾗｶﾞﾜﾄﾘﾂｹﾉﾎﾞﾘ)	国道51号	1981	62	11.3	千葉国道事務所	千葉県	成田市	2020	Ⅱ					○	
東金山橋	(ﾋｶﾞｼｶﾅﾔﾏﾊﾞｼ)	国道51号	1974	59	11	千葉国道事務所	千葉県	成田市	2021	Ⅲ	○				●	その他補修
十余三第１橋	(ﾄｰﾖｰｻﾞｲｲﾁﾊﾞｼ)	国道51号	1984	37.4	14	千葉国道事務所	千葉県	成田市	2021	Ⅱ	○					
十余三第２橋	(ﾄｰﾖｰｻﾞｲﾆﾊﾞｼ)	国道51号	1984	52.7	14.2	千葉国道事務所	千葉県	成田市	2021	Ⅰ	○					
大栄橋	(ﾀｲｴｲﾊﾞｼ)	国道51号	1957	8.7	11.8	千葉国道事務所	千葉県	成田市	2018	Ⅲ			○			桁塗装　下部工補修（補強）　支承部補修（取替）　伸縮装置補修（取替）
大栄橋側歩道橋下り	(ﾀｲｴｲﾊﾞｼｿｸｶｷﾄﾞｳｷｮｳｸﾀﾞﾘ)	国道51号	1977	10.6	1.8	千葉国道事務所	千葉県	成田市	2018	Ⅲ			○			下部工補修（補強）
下田橋	(ｼﾓﾀﾞﾊﾞｼ)	国道51号	1969	6.3	9.8	千葉国道事務所	千葉県	成田市	2019	Ⅰ				○		
下田橋側歩道橋上り	(ｼﾓﾀﾞﾊﾞｼｿｸｶｷﾄﾞｳｷｮｳﾉﾎﾞﾘ)	国道51号	1969	6.3	2.2	千葉国道事務所	千葉県	成田市	2019	Ⅱ				○		
下田橋側歩道橋下り	(ｼﾓﾀﾞﾊﾞｼｿｸｶｷﾄﾞｳｷｮｳｸﾀﾞﾘ)	国道51号	1969	6.3	2.3	千葉国道事務所	千葉県	成田市	2019	Ⅲ	●			○		桁塗装　桁補修（補強）　伸縮装置補修（取替）
南敷第二橋（下り）	(ﾅﾝｼﾞｷﾞﾀﾞｲﾆﾊﾞｼ(ｸﾀﾞﾘ))	国道51号	1984	23.3	19.1	千葉国道事務所	千葉県	成田市	2021	Ⅰ	○					
南敷第二橋（上り）	(ﾅﾝｼﾞｷﾞﾀﾞｲﾆﾊﾞｼ(ﾉﾎﾞﾘ))	国道51号	1984	23.3	13	千葉国道事務所	千葉県	成田市	2021	Ⅱ	○					
山之辺大橋（下り）	(ﾔﾏﾉﾍﾞｵｵﾊｼ(ｸﾀﾞﾘ))	国道51号	1989	90.8	10.8	千葉国道事務所	千葉県	香取市	2019	Ⅱ				○		
山之辺大橋（上り）	(ﾔﾏﾉﾍﾞｵｵﾊｼ(ﾉﾎﾞﾘ))	国道51号	1979	90.8	10.8	千葉国道事務所	千葉県	香取市	2019	Ⅱ				○		
岩ケ崎大橋（上り）	(ｲﾜｶﾞｻｷｵｵﾊｼ(ﾉﾎﾞﾘ))	国道51号	1970	120	11.3	千葉国道事務所	千葉県	香取市	2019	Ⅱ				○		
岩ケ崎大橋（下り）	(ｲﾜｶﾞｻｷｵｵﾊｼ(ｸﾀﾞﾘ))	国道51号	1988	117.7	11.4	千葉国道事務所	千葉県	香取市	2019	Ⅲ			●	○		支承部補修（取替）
大江間橋（下り）	(ｵｵｴﾏﾊﾞｼ(ｸﾀﾞﾘ))	国道51号	1992	18.6	11	千葉国道事務所	千葉県	香取市	2019	Ⅱ				○		
大江間橋（上り）	(ｵｵｴﾏﾊﾞｼ(ﾉﾎﾞﾘ))	国道51号	1971	18.6	11	千葉国道事務所	千葉県	香取市	2019	Ⅱ				○		
佐原跨道橋（下り）	(ｻﾜﾗｺｰﾄﾞｳｷｮｳ(ｸﾀﾞﾘ))	国道51号	1994	42.2	9	千葉国道事務所	千葉県	香取市	2018	Ⅱ			○			
佐原跨道橋（上り）	(ｻﾜﾗｺｰﾄﾞｳｷｮｳ(ﾉﾎﾞﾘ))	国道51号	1994	42.2	9	千葉国道事務所	千葉県	香取市	2018	Ⅱ			○			
西江間橋（下り）	(ﾆｼｴﾏﾊﾞｼ(ｸﾀﾞﾘ))	国道51号	1992	32.5	18.2	千葉国道事務所	千葉県	香取市	2020	Ⅰ					○	
西江間橋（上り）	(ﾆｼｴﾏﾊﾞｼ(ﾉﾎﾞﾘ))	国道51号	1994	32.5	18.2	千葉国道事務所	千葉県	香取市	2020	Ⅱ					○	
佐原高架橋（上り）	(ｻﾜﾗｺｳｶｷｮｳ(ﾉﾎﾞﾘ))	国道51号	1985	230.4	11.3	千葉国道事務所	千葉県	香取市	2018	Ⅱ			○			

注）本表は概略のものであり、社会情勢の変化、財政状況や橋梁の健全度の変化等を考慮し、適宜、計画の見直しを行うこととしております。

施設名		路線名	架設年度	橋長（m）	幅員（m）	管理事務所	都道府県名	市区町村名	点検結果		点検・修繕計画 ○点検計画 ●修繕計画					修繕内容
道路橋名	（ﾌﾘｶﾞﾅ）								点検年度	判定区分	2021	2022	2023	2024	2025	
[redacted]																
佐原高架橋（下り）	(ｻﾉﾗｺｳｶｷｮｳ(ｸﾀﾞﾘ))	国道51号	1977	230.2	11.3	千葉国道事務所	千葉県	香取市	2018	Ⅲ			○			桁塗装　桁補修（補強）　伸縮装置補修（取替）　その他補修
佐原高架取付歩道橋上	(ｻﾉﾗｺｳｶｼﾄﾘﾂｹﾎﾄﾞｳｷｮｳｴ)	国道51号	1986	25.5	2.6	千葉国道事務所	千葉県	香取市	2018	Ⅱ			○			
佐原高架取付歩道橋下	(ｻﾉﾗｺｳｶｼﾄﾘﾂｹﾎﾄﾞｳｷｮｳｼﾀ)	国道51号	1986	23.6	2.6	千葉国道事務所	千葉県	香取市	2018	Ⅱ			○			
水郷大橋	(ｽｲｺﾞｳｵｵﾊｼ)	国道51号	1977	535.3	25.5	千葉国道事務所	千葉県	香取市	2018	Ⅲ			○			桁塗装　桁補修（補強）　伸縮装置補修（取替）　その他補修
東高架橋（下り）	(ｱｽﾞﾏｺｳｶｷｮｳ(ｸﾀﾞﾘ))	国道51号	1977	248.7	10.7	千葉国道事務所	茨城県	稲敷市	2018	Ⅱ			○			
東高架取付歩道橋上り	(ｱｽﾞﾏｺｳｶｼﾄﾘﾂｹﾎﾄﾞｳｷｮｳﾉﾎﾞﾘ)	国道51号	1986	25.9	2.6	千葉国道事務所	茨城県	稲敷市	2018	Ⅰ			○			
東高架取付歩道橋下り	(ｱｽﾞﾏｺｳｶｼﾄﾘﾂｹﾎﾄﾞｳｷｮｳｸﾀﾞﾘ)	国道51号	1986	23.6	2.6	千葉国道事務所	茨城県	稲敷市	2018	Ⅱ			○			
東高架橋（上り）	(ｱｽﾞﾏｺｳｶｷｮｳ(ﾉﾎﾞﾘ))	国道51号	1986	248.7	8.8	千葉国道事務所	茨城県	稲敷市	2018	Ⅱ			○			
平成橋（下り）	(ﾍｰｾｲﾊﾞｼ(ｸﾀﾞﾘ))	国道127号	1988	62	12.8	千葉国道事務所	千葉県	館山市	2019	Ⅰ				○		
平成橋（上り）	(ﾍｰｾｲﾊﾞｼ(ﾉﾎﾞﾘ))	国道127号	1990	62	12.8	千葉国道事務所	千葉県	館山市	2019	Ⅰ				○		
川名同橋（下り）	(ｶﾜﾅｵｶﾊﾞｼ(ｸﾀﾞﾘ))	国道127号	1985	19.6	12.9	千葉国道事務所	千葉県	館山市	2019	Ⅱ				○		
川名跨道橋	(ｶﾜﾅｺｰﾄﾞｳｷｮｳ)	国道127号	1987	33	5	千葉国道事務所	千葉県	館山市	2020	Ⅰ					○	
金尾橋	(ｷﾝﾅｵﾊﾞｼ)	国道127号	1987	32.8	12.9	千葉国道事務所	千葉県	南房総市	2019	Ⅱ				○		
深名橋	(ﾌｶﾅﾊﾞｼ)	国道127号	1987	38	16.8	千葉国道事務所	千葉県	南房総市	2018	Ⅰ			○			
青木跨線橋	(ｱｵｷｺｾﾝｷｮｳ)	国道127号	1988	340.2	14.3	千葉国道事務所	千葉県	南房総市	2021	Ⅱ	○					
岡本橋	(ｵｶﾓﾄﾊﾞｼ)	国道127号	1973	34.7	11.8	千葉国道事務所	千葉県	南房総市	2021	Ⅱ	○					
多田良橋	(ﾀﾀﾗﾊﾞｼ)	国道127号	1990	55.8	16.4	千葉国道事務所	千葉県	南房総市	2021	Ⅱ	○					
豊年橋	(ﾎｳﾈﾝﾊﾞｼ)	国道127号	2013	4.1	6.9	千葉国道事務所	千葉県	南房総市	2019	Ⅰ				○		
汐入橋	(ｼｵｲﾘﾊﾞｼ)	国道127号	1975	7.4	8.7	千葉国道事務所	千葉県	南房総市	2019	Ⅱ				○		
新田橋側歩道橋下り	(ｼﾝﾃﾞﾝﾊﾞｼｼﾞｮﾄﾞｳｷｮｳｸﾀﾞﾘ)	国道127号	1989	17.5	2.4	千葉国道事務所	千葉県	南房総市	2019	Ⅰ				○		
新田橋	(ｼﾝﾃﾞﾝﾊﾞｼ)	国道127号	1959	14	7.4	千葉国道事務所	千葉県	南房総市	2019	Ⅰ				○		
北橋	(ｷﾀﾊﾞｼ)	国道127号	1973	9.4	8	千葉国道事務所	千葉県	南房総市	2020	Ⅰ					○	
大橋	(ｵｵﾊﾞｼ)	国道127号	1974	9.4	8.5	千葉国道事務所	千葉県	南房総市	2020	Ⅲ					○	桁補修（補強）　その他補修
岩井橋側歩道橋上り	(ｲﾜｲﾊﾞｼｼﾞｮﾄﾞｳｷｮｳﾉﾎﾞﾘ)	国道127号	1974	14.5	1.7	千葉国道事務所	千葉県	南房総市	2022	Ⅰ		○				
岩井橋側歩道橋下り	(ｲﾜｲﾊﾞｼｼﾞｮﾄﾞｳｷｮｳｸﾀﾞﾘ)	国道127号	1988	14.6	2.4	千葉国道事務所	千葉県	南房総市	2019	Ⅲ				○		桁塗装　桁補修（補強）　伸縮装置補修（取替）
岩井橋	(ｲﾜｲﾊﾞｼ)	国道127号	1976	11.7	7.2	千葉国道事務所	千葉県	南房総市	2019	Ⅰ				○		
勝山橋	(ｶﾂﾔﾏﾊﾞｼ)	国道127号 現道	1931	32	7.6	千葉国道事務所	千葉県	鋸南町	2018	Ⅰ			○			
砂田橋側歩道橋下り	(ｽﾅﾀﾞﾊﾞｼｼﾞｮﾄﾞｳｷｮｳｸﾀﾞﾘ)	国道127号	1970	9	2.6	千葉国道事務所	千葉県	鋸南町	2018	Ⅲ			○		●	桁塗装　下部工補修（補強）　支承部補修（取替）　伸縮装置補修（取替）　その他補修
砂田橋	(ｽﾅﾀﾞﾊﾞｼ)	国道127号	1970	7.7	7.2	千葉国道事務所	千葉県	鋸南町	2018	Ⅲ			○		●	桁補修（補強）　床版防水　その他補修
吉浜橋	(ﾖｼﾊﾏﾊﾞｼ)	国道127号	1972	7.9	11.6	千葉国道事務所	千葉県	鋸南町	2021	Ⅲ	○			●		桁補修（補強）
吉浜橋側歩道橋上り	(ﾖｼﾊﾏﾊﾞｼｼﾞｮﾄﾞｳｷｮｳﾉﾎﾞﾘ)	国道127号	1972	8.6	3.4	千葉国道事務所	千葉県	鋸南町	2021	Ⅰ	○					
七面橋	(ｼﾁﾒﾝﾊﾞｼ)	国道127号	1974	9.4	7.7	千葉国道事務所	千葉県	鋸南町	2019	Ⅱ				○		
保田橋	(ﾎﾀﾞﾊﾞｼ)	国道127号	1970	26.5	8.8	千葉国道事務所	千葉県	鋸南町	2018	Ⅲ			○		●	桁補修（補強）　その他補修
元名橋側歩道橋上り	(ﾓﾄﾅﾊﾞｼｼﾞｮﾄﾞｳｷｮｳﾉﾎﾞﾘ)	国道127号	1996	13.9	3.8	千葉国道事務所	千葉県	鋸南町	2020	Ⅰ					○	
元名橋	(ﾓﾄﾅﾊﾞｼ)	国道127号	1962	9.4	7	千葉国道事務所	千葉県	鋸南町	2020	Ⅱ					○	
鋸南橋	(ｷｮｴﾝﾊﾞｼ)	国道127号	1922	6.4	7.9	千葉国道事務所	千葉県	鋸南町	2021	Ⅱ	○					
金谷橋	(ｶﾅﾔﾊﾞｼ)	国道127号	1970	25.1	9.8	千葉国道事務所	千葉県	富津市	2021	Ⅱ	○					
芝崎橋側歩道橋上り	(ｼﾊﾞｻﾞｷﾊﾞｼｼﾞｮﾄﾞｳｷｮｳﾉﾎﾞﾘ)	国道127号	1981	24.6	2.4	千葉国道事務所	千葉県	富津市	2021	Ⅲ	○			●		桁塗装　その他補修
芝崎橋	(ｼﾊﾞｻﾞｷﾊﾞｼ)	国道127号	1959	20.7	7.7	千葉国道事務所	千葉県	富津市	2021	Ⅲ	○			●		桁補修（補強）　下部工補修（補強）　支承部補修（取替）　その他補修
富貴橋	(ﾌｷﾊﾞｼ)	国道127号	1972	30	10.3	千葉国道事務所	千葉県	富津市	2021	Ⅱ	○					
千歳橋	(ﾁﾄｾﾊﾞｼ)	国道127号	1988	37	11.8	千葉国道事務所	千葉県	富津市	2019	Ⅰ				○		
海良橋	(ｶｲﾗﾊﾞｼ)	国道127号	1975	9.4	10.5	千葉国道事務所	千葉県	富津市	2022	Ⅱ		○			○	
湊橋（富津）	(ﾐﾅﾄﾊﾞｼ(ﾌｯﾂﾌﾞ))	国道127号	1949	96.5	6.9	千葉国道事務所	千葉県	富津市	2020	Ⅲ				●	○	桁塗装　支承部補修（取替）　その他補修
湊橋橋側橋（上り）	(ﾐﾅﾄﾊﾞｼｷｮｳｿｸｷｮｳ(ﾉﾎﾞﾘ))	国道127号	1972	103.5	1.9	千葉国道事務所	千葉県	富津市	2020	Ⅳ			●		○	桁塗装　桁補修（補強）　下部工補修（補強）　支承部補修（取替）　伸縮装置補修（取替）　その他補修
染川橋	(ｿﾒｶﾜﾊﾞｼ)	国道127号	1962	14	9.9	千葉国道事務所	千葉県	富津市	2022	Ⅲ		○				桁補修（補強）　下部工補修（補強）　支承部補修（取替）
染川橋側歩道橋上り	(ｿﾒｶﾜﾊﾞｼｼﾞｮﾄﾞｳｷｮｳﾉﾎﾞﾘ)	国道127号	1982	18.3	2.4	千葉国道事務所	千葉県	富津市	2022	Ⅰ		○				
新惣田橋	(ｼﾝｿｳﾀﾞﾊﾞｼ)	国道127号	1964	11	9.3	千葉国道事務所	千葉県	富津市	2022	Ⅰ		○				
新惣田橋側歩道橋下り	(ｼﾝｿｳﾀﾞﾊﾞｼｼﾞｮﾄﾞｳｷｮｳｸﾀﾞﾘ)	国道127号	1989	11.5	3.2	千葉国道事務所	千葉県	富津市	2022	Ⅱ		○				
小松橋	(ｺﾏﾂﾊﾞｼ)	国道127号	2008	9.1	8	千葉国道事務所	千葉県	君津市	2020	Ⅰ					○	
松川橋(下り)	(ﾏﾂｶﾜﾊﾞｼ(ｸﾀﾞﾘ))	国道127号	2002	65.2	9.7	千葉国道事務所	千葉県	君津市	2021	Ⅰ	○					
松川橋(上り)	(ﾏﾂｶﾜﾊﾞｼ(ﾉﾎﾞﾘ))	国道127号	1999	64.8	9.7	千葉国道事務所	千葉県	君津市	2021	Ⅱ	○					
桜井橋（下り）	(ｻｸﾗｲﾊﾞｼ(ｸﾀﾞﾘ))	国道127号	1988	33.2	14.7	千葉国道事務所	千葉県	木更津市	2021	Ⅱ	○					
桜井橋（上り）	(ｻｸﾗｲﾊﾞｼ(ﾉﾎﾞﾘ))	国道127号	1987	33.2	12.1	千葉国道事務所	千葉県	木更津市	2021	Ⅰ	○					
塩田橋側歩道橋（下り・海側）	(ｼｵﾀﾊﾞｼｼﾞｮﾄﾞｳｷｮｳｸﾀﾞﾘ)	国道357号	1981	25.8	2.6	千葉国道事務所	千葉県	千葉市	2020	Ⅰ					○	
塩田橋	(ｼｵﾀﾊﾞｼ)	国道357号	1962	25.8	15.2	千葉国道事務所	千葉県	千葉市	2020	Ⅱ					○	
塩田橋側歩道橋（上り・山側）	(ｼｵﾀﾊﾞｼｼﾞｮﾄﾞｳｷｮｳﾉﾎﾞﾘ)	国道357号	1981	25.8	2.6	千葉国道事務所	千葉県	千葉市	2020	Ⅰ					○	
蘇我跨線橋	(ｿｶﾞｺｾﾝｷｮｳ)	国道357号	1958	12	18.5	千葉国道事務所	千葉県	千葉市	2022	Ⅰ		○				
川崎橋	(ｶﾜｻｷﾊﾞｼ)	国道357号	1965	6.5	24.2	千葉国道事務所	千葉県	千葉市	2021	Ⅰ	○					
栄橋（千葉）	(ｻｶｴﾊﾞｼ(ﾁﾊﾞ゛))	国道357号	2012	4.6	21.4	千葉国道事務所	千葉県	千葉市	2020	Ⅱ					○	
寒川大橋（下り・山側）	(ｻﾑｶﾜｵｵﾊｼ(ｸﾀﾞﾘ))	国道357号	1972	89.4	18.3	千葉国道事務所	千葉県	千葉市	2020	Ⅲ					○	桁塗装　桁補修（補強）　支承部補修（取替）　伸縮装置補修（取替）
寒川大橋（上り・海側）	(ｻﾑｶﾜｵｵﾊｼ(ﾉﾎﾞﾘ))	国道357号	1972	89.4	18.3	千葉国道事務所	千葉県	千葉市	2020	Ⅲ					○	桁塗装　桁補修（補強）　伸縮装置補修（取替）　その他補修
花見川橋（上り）	(ﾊﾅﾐｶﾞﾜﾊﾞｼ(ﾉﾎﾞﾘ))	国道357号	1982	124.3	12.5	千葉国道事務所	千葉県	千葉市	2020	Ⅱ					○	
花見川橋（下り）	(ﾊﾅﾐｶﾞﾜﾊﾞｼ(ｸﾀﾞﾘ))	国道357号	1982	124.6	12.5	千葉国道事務所	千葉県	千葉市	2020	Ⅱ					○	
浜田立体（上り）	(ﾊﾏﾀﾞﾘｯﾀｲ(ﾉﾎﾞﾘ))	国道357号	1988	369	9.4	千葉国道事務所	千葉県	千葉市	2022	Ⅱ		○				
浜田立体（下り）	(ﾊﾏﾀﾞﾘｯﾀｲ(ｸﾀﾞﾘ))	国道357号	1988	361	9.4	千葉国道事務所	千葉県	千葉市	2022	Ⅱ		○				
浜田川橋（上り）	(ﾊﾏﾀﾞｶﾞﾜﾊﾞｼ(ﾉﾎﾞﾘ))	国道357号	1982	41	12.5	千葉国道事務所	千葉県	千葉市	2022	Ⅱ		○				
浜田川橋（下り）	(ﾊﾏﾀﾞｶﾞﾜﾊﾞｼ(ｸﾀﾞﾘ))	国道357号	1982	41	12.5	千葉国道事務所	千葉県	千葉市	2022	Ⅱ		○				
３号水路橋（上り）	(ｻﾝｺﾞｳｽｲﾛｷｮｳ(ﾉﾎﾞﾘ))	国道357号	1981	28.6	15.5	千葉国道事務所	千葉県	習志野市	2019	Ⅱ				○		
３号水路橋（下り）	(ｻﾝｺﾞｳｽｲﾛｷｮｳ(ｸﾀﾞﾘ))	国道357号	1981	28.6	15.5	千葉国道事務所	千葉県	習志野市	2019	Ⅱ				○		
２号水路橋（下り）	(ﾆｺﾞｳｽｲﾛｷｮｳ(ｸﾀﾞﾘ))	国道357号	1981	13.6	12.5	千葉国道事務所	千葉県	習志野市	2022	Ⅰ		○				
２号水路橋（上り）	(ﾆｺﾞｳｽｲﾛｷｮｳ(ﾉﾎﾞﾘ))	国道357号	1981	13.6	12.5	千葉国道事務所	千葉県	習志野市	2022	Ⅱ		○				
１号水路橋（下り）	(ｲﾁｺﾞｳｽｲﾛｷｮｳ(ｸﾀﾞﾘ))	国道357号	1982	10.8	12.5	千葉国道事務所	千葉県	習志野市	2022	Ⅰ		○				
１号水路橋（上り）	(ｲﾁｺﾞｳｽｲﾛｷｮｳ(ﾉﾎﾞﾘ))	国道357号	1982	10.8	12.5	千葉国道事務所	千葉県	習志野市	2022	Ⅰ		○				
１号水路若松ＢＯＸ	(ｲﾁｺﾞｳﾜｶﾏﾂﾎﾞｯｸｽ)	国道357号	1977	10.9	5	千葉国道事務所	千葉県	習志野市	2022	Ⅰ		○				
海老川大橋（海側）	(ｴﾋﾞｶﾞﾜｵｵﾊｼ(ｳﾐｶﾞﾜ)	国道357号	1972	612.7	11.3	千葉国道事務所	千葉県	船橋市	2021	Ⅲ	○					桁補修（補強）　支承部補修（取替）　伸縮装置補修（取替）　その他補修

注）本表は概略のものであり、社会情勢の変化、財政状況や橋梁の健全度の変化等を考慮し、適宜、計画の見直しを行うこととしております。

施設名		路線名	架設年度	橋長（m）	幅員（m）	管理事務所	都道府県名	市区町村名	点検結果		点検・修繕計画 ○点検計画 ●修繕計画					修繕内容
道路橋名	（ﾌﾘｶﾞﾅ）								点検年度	判定区分	2021	2022	2023	2024	2025	
[redacted]																
海老川大橋（山側）	(ｴﾋﾞｶﾞﾜｵｵﾊｼ(ﾔﾏｶﾞﾜ)	国道357号	1973	612.1	11.3	千葉国道事務所	千葉県	船橋市	2021	Ⅲ	○●					桁補修（補強）　伸縮装置補修（取替）　その他補修
栄橋（下り）	(ｻｶｴﾊﾞｼ(ｸﾀﾞﾘ)	国道357号	1975	108.5	11.5	千葉国道事務所	千葉県	船橋市	2021	Ⅱ	○					
栄橋（上り）	(ｻｶｴﾊﾞｼ(ﾉﾎﾞﾘ)	国道357号	1979	105.1	11.5	千葉国道事務所	千葉県	船橋市	2021	Ⅲ	○●					下部工補修（補強）　支承部補修（取替）　その他補修
未広橋（下り）	(ｽｴﾋﾛﾊﾞｼ(ｸﾀﾞﾘ)	国道357号	1975	60	11.6	千葉国道事務所	千葉県	船橋市	2021	Ⅲ	○					桁補修（補強）　下部工補修（補強）　支承部補修（取替）
未広橋（上り）	(ｽｴﾋﾛﾊﾞｼ(ﾉﾎﾞﾘ)	国道357号	1979	60	11.5	千葉国道事務所	千葉県	船橋市	2021	Ⅱ	○					
二俣海側高架橋	(ﾌﾀﾏﾀｶﾞﾜｶｲｶﾞﾜｺｳｶｷｮｳ)	国道357号	1990	765.9	9	千葉国道事務所	千葉県	船橋市	2020	Ⅱ					○	
二俣山側高架橋	(ﾌﾀﾏﾀﾔﾏｶﾞﾜｺｳｶｷｮｳ)	国道357号	1995	846.3	9	千葉国道事務所	千葉県	船橋市	2021	Ⅱ	○					
西浦橋（下り）	(ﾆｼｳﾗﾊﾞｼ(ｸﾀﾞﾘ))	国道357号	1975	63.4	11.5	千葉国道事務所	千葉県	船橋市	2020	Ⅱ					○	
西浦（二俣川）歩道橋	(ﾆｼｳﾗ(ﾌﾀﾏﾀｶﾞﾜﾎﾄﾞｳｷｮｳ)	国道357号	1980	56.8	3.5	千葉国道事務所	千葉県	船橋市	2020	Ⅱ					○	
西浦橋（上り）	(ﾆｼｳﾗﾊﾞｼ(ﾉﾎﾞﾘ))	国道357号	1980	56.8	9	千葉国道事務所	千葉県	船橋市	2020	Ⅱ					○	
原木大橋（山側）	(ﾊﾞﾗｷｵｵﾊｼ(ﾔﾏｶﾞﾜ))	国道357号	1976	472.7	17	千葉国道事務所	千葉県	市川市	2022	Ⅲ		○				桁補修（補強）
原木大橋（海側）	(ﾊﾞﾗｷｵｵﾊｼ(ｳﾐｶﾞﾜ))	国道357号	1979	460.2	9	千葉国道事務所	千葉県	市川市	2022	Ⅱ	●	○				桁補修（補強）　床版防水　支承部補修（取替）　伸縮装置補修（取替）　その他補修
原木大橋取付歩道橋上	(ﾊﾞﾗｷｵｵﾊｼﾄﾘﾂｹﾎﾄﾞｳｷｮｳｳｴ)	国道357号	1976	34	5.5	千葉国道事務所	千葉県	市川市	2018	Ⅱ			○			
原木大橋取付歩道橋下	(ﾊﾞﾗｷｵｵﾊｼﾄﾘﾂｹﾎﾄﾞｳｷｮｳｼﾀ)	国道357号	1976	34	5.5	千葉国道事務所	千葉県	市川市	2018	Ⅱ			○			
高谷第２歩道橋（上り）	(ﾀｶﾔｻﾞｲﾆﾎﾄﾞｳｷｮｳ(ﾉﾎﾞﾘ))	国道357号	1976	81.4	5.5	千葉国道事務所	千葉県	市川市	2018	Ⅱ			○			
原木大橋ｈランプ橋	(ﾊﾞﾗｷｵｵﾊｼｴｲﾁﾗﾝﾌﾟｷｮｳ)	国道357号	2001	14.7	6.7	千葉国道事務所	千葉県	市川市	2022	Ⅱ		○				
江戸川左岸高架橋山側	(ｴﾄﾞｶﾞﾜｻﾀﾞﾝｺｳｶｷｮｳﾔﾏｶﾞﾜ)	国道357号	1979	355.3	19.9	千葉国道事務所	千葉県	市川市	2020	Ⅱ					○	
江戸川左岸高架橋海側	(ｴﾄﾞｶﾞﾜｻﾀﾞﾝｺｳｶｷｮｳｳﾐｶﾞﾜ)	国道357号	1977	358.5	21.1	千葉国道事務所	千葉県	市川市	2021	Ⅲ	○	●	●			桁補修（補強）　伸縮装置補修（取替）　その他補修
江戸川左岸歩道橋下り	(ｴﾄﾞｶﾞﾜｻﾀﾞﾝﾎﾄﾞｳｷｮｳｸﾀﾞﾘ)	国道357号	1977	83.2	2.9	千葉国道事務所	千葉県	市川市	2020	Ⅲ	●			●	○	桁塗装　床版防水　伸縮装置補修（取替）
江戸川左岸歩道橋上り	(ｴﾄﾞｶﾞﾜｻﾀﾞﾝﾎﾄﾞｳｷｮｳﾔﾏｶﾞﾜ)	国道357号	1996	61	2.9	千葉国道事務所	千葉県	市川市	2020	Ⅰ					○	
市川大橋（山側）	(ｲﾁｶﾜｵｵﾊｼ(ﾔﾏｶﾞﾜ))	国道357号	1980	405.8	15	千葉国道事務所	千葉県	市川市	2021	Ⅲ	○					桁補修（補強）　伸縮装置補修（取替）　その他補修
市川大橋（海側）	(ｲﾁｶﾜｵｵﾊｼ(ｳﾐｶﾞﾜ))	国道357号	1977	405.8	15	千葉国道事務所	千葉県	市川市	2021	Ⅲ	○●					桁補修（補強）　伸縮装置補修（取替）
江戸川右岸高架橋山側	(ｴﾄﾞｶﾞﾜｳｶﾞﾝｺｳｶｷｮｳﾔﾏｶﾞﾜ)	国道357号	1979	180.5	12.5	千葉国道事務所	千葉県	市川市	2020	Ⅱ					○	
江戸川右岸高架橋海側	(ｴﾄﾞｶﾞﾜｳｶﾞﾝｺｳｶｷｮｳｳﾐｶﾞﾜ)	国道357号	1976	183.1	14	千葉国道事務所	千葉県	市川市	2020	Ⅲ			●		○	桁塗装　桁補修（補強）　床版補修（補強）
江戸川右岸歩道橋下り	(ｴﾄﾞｶﾞﾜｳｶﾞﾝﾎﾄﾞｳｷｮｳｸﾀﾞﾘ)	国道357号	1977	70.2	2.9	千葉国道事務所	千葉県	市川市	2022	Ⅲ		○		●		桁塗装　床版防水　伸縮装置補修（取替）　その他補修
江戸川右岸歩道橋上り	(ｴﾄﾞｶﾞﾜｳｶﾞﾝﾎﾄﾞｳｷｮｳﾉﾎﾞﾘ)	国道357号	1979	70.3	2.9	千葉国道事務所	千葉県	市川市	2022	Ⅲ		○		●		桁塗装　桁補修（補強）　床版防水　伸縮装置補修（取替）
高浜立体（海側）	(ﾀｶﾊﾏﾘﾂﾀｲ(ｳﾐｶﾞﾜ))	国道357号	2008	446.5	9.8	千葉国道事務所	千葉県	市川市	2019	Ⅰ				○		
高浜立体（山側）	(ﾀｶﾊﾏﾘﾂﾀｲ(ﾔﾏｶﾞﾜ))	国道357号	2004	441.5	9.8	千葉国道事務所	千葉県	市川市	2019	Ⅰ				○		
千鳥大橋（山側）	(ﾁﾄﾞﾘｵｵﾊｼ(ﾔﾏｶﾞﾜ))	国道357号	1975	412.9	18.8	千葉国道事務所	千葉県	市川市	2019	Ⅲ	●			○●	●	桁補修（補強）
千鳥大橋（海側）	(ﾁﾄﾞﾘｵｵﾊｼ(ｳﾐｶﾞﾜ))	国道357号	1977	412.9	18.8	千葉国道事務所	千葉県	市川市	2019	Ⅲ				○		桁補修（補強）　伸縮装置補修（取替）
千鳥立体（山側）	(ﾁﾄﾞﾘﾘｯﾀｲ(ﾔﾏｶﾞﾜ))	国道357号	2006	393	9.8	千葉国道事務所	千葉県	市川市	2019	Ⅰ				○		
千鳥立体（海側）	(ﾁﾄﾞﾘﾘｯﾀｲ(ｳﾐｶﾞﾜ))	国道357号	2005	368	9.8	千葉国道事務所	千葉県	市川市	2019	Ⅱ				○		
千鳥２号橋（海側）	(ﾁﾄﾞﾘﾆｺﾞｳｷｮｳ(ｳﾐｶﾞﾜ))	国道357号	1975	74.9	9.8	千葉国道事務所	千葉県	市川市	2018	Ⅱ			○			
千鳥２号橋（山側）	(ﾁﾄﾞﾘﾆｺﾞｳｷｮｳ(ﾔﾏｶﾞﾜ))	国道357号	1980	74.9	9.8	千葉国道事務所	千葉県	市川市	2018	Ⅱ			○			
美浜大橋（海側）	(ﾐﾊﾏｵｵﾊｼ(ｳﾐｶﾞﾜ))	国道357号	1977	262.9	13.4	千葉国道事務所	千葉県	市川市	2019	Ⅲ				○		桁塗装　桁補修（補強）　支承部補修（取替）　伸縮装置補修（取替）　その他補修
美浜大橋（山側）	(ﾐﾊﾏｵｵﾊｼ(ﾔﾏｶﾞﾜ))	国道357号	1977	262.9	13.4	千葉国道事務所	千葉県	市川市	2019	Ⅲ				○		桁塗装　桁補修（補強）　床版防水　下部工補修（補強）　伸縮装置補修（取替）　その他補修
浦安立体山側Ｃランプ	(ｳﾗﾔｽﾘｯﾀｲ(ﾔﾏｶﾞﾜｼｰﾗﾝﾌﾟ)	国道357号	1980	41.1	7.9	千葉国道事務所	千葉県	浦安市	2022	Ⅰ		○				
浦安立体海側Ｃランプ	(ｳﾗﾔｽﾘｯﾀｲ(ｳﾐｶﾞﾜｼｰﾗﾝﾌﾟ)	国道357号	1980	41.1	8.5	千葉国道事務所	千葉県	浦安市	2022	Ⅲ		○				支承部補修（取替）
浦安立体山側Ｂランプ	(ｳﾗﾔｽﾘｯﾀｲ(ﾔﾏｶﾞﾜﾋﾞｰﾗﾝﾌﾟ)	国道357号	1980	41.1	8.5	千葉国道事務所	千葉県	浦安市	2022	Ⅱ		○				
浦安立体海側Ｂランプ	(ｳﾗﾔｽﾘｯﾀｲ(ｳﾐｶﾞﾜﾋﾞｰﾗﾝﾌﾟ)	国道357号	1980	41.1	7.9	千葉国道事務所	千葉県	浦安市	2022	Ⅱ		○				
境川橋（山側）	(ｻｶｲｶﾞﾜﾊﾞｼ(ﾔﾏｶﾞﾜ))	国道357号	1977	262.3	13.5	千葉国道事務所	千葉県	浦安市	2022	Ⅱ		○				
境川橋（海側）	(ｻｶｲｶﾞﾜﾊﾞｼ(ｳﾐｶﾞﾜ))	国道357号	1977	262.3	13.5	千葉国道事務所	千葉県	浦安市	2022	Ⅲ		○				床版補修（補強）　床版防水　支承部補修（取替）　その他補修
富岡立体本線橋	(ﾄﾐｵｶﾘｯﾀｲ(ﾎﾝｾﾝｷｮｳ)	国道357号	1980	35.2	17	千葉国道事務所	千葉県	浦安市	2022	Ⅱ		○				
富岡立体海側ＯＦＦランプ	(ﾄﾐｵｶﾘｯﾀｲ(ｳﾐｶﾞﾜｵﾌﾗﾝﾌﾟ)	国道357号	1980	79	6.5	千葉国道事務所	千葉県	浦安市	2022	Ⅱ		○				
富岡立体海側ＯＮランプ	(ﾄﾐｵｶﾘｯﾀｲ(ｳﾐｶﾞﾜｵﾝﾗﾝﾌﾟ)	国道357号	1980	99.6	6.5	千葉国道事務所	千葉県	浦安市	2022	Ⅱ		○				
富岡立体山側ＯＦＦランプ	(ﾄﾐｵｶﾘｯﾀｲ(ﾔﾏｶﾞﾜｵﾌﾗﾝﾌﾟ)	国道357号	1980	79	6.5	千葉国道事務所	千葉県	浦安市	2022	Ⅲ		○				桁補修（補強）
富岡立体山側ＯＮランプ	(ﾄﾐｵｶﾘｯﾀｲ(ﾔﾏｶﾞﾜｵﾝﾗﾝﾌﾟ)	国道357号	1980	99.6	6.5	千葉国道事務所	千葉県	浦安市	2022	Ⅱ		○				
井天橋（海側）	(ﾍﾞﾝﾃﾝﾊﾞｼ(ｳﾐｶﾞﾜ))	国道357号	1983	248.9	13.5	千葉国道事務所	千葉県	浦安市	2021	Ⅲ	○					下部工補修（補強）
井天橋（山側）	(ﾍﾞﾝﾃﾝﾊﾞｼ(ﾔﾏｶﾞﾜ))	国道357号	1983	248.9	13.5	千葉国道事務所	千葉県	浦安市	2021	Ⅲ	○		●			桁塗装　桁補修（補強）　下部工補修（補強）　支承部補修（取替）　伸縮装置補修（取替）
井天橋歩道橋	(ﾍﾞﾝﾃﾝﾊﾞｼﾎﾄﾞｳｷｮｳ)	国道357号	1983	56.1	2.4	千葉国道事務所	千葉県	浦安市	2022	Ⅱ		○				
舞浜大橋左岸高架橋海側	(ﾏｲﾊﾏｵｵﾊﾞｼｻﾀﾞﾝｺｳｶｷｮｳｳﾐ)	国道357号	1987	292.7	12.5	千葉国道事務所	千葉県	浦安市	2018	Ⅱ			○			
舞浜大橋左岸高架橋山側	(ﾏｲﾊﾏｵｵﾊﾞｼｻﾀﾞﾝｺｳｶｷｮｳﾔﾏ)	国道357号	1982	231.2	12.5	千葉国道事務所	千葉県	浦安市	2018	Ⅱ			○			
舞浜大橋左岸歩道橋山側	(ﾏｲﾊﾏｵｵﾊﾞｼｻﾀﾞﾝﾎﾄﾞｳｷｮｳﾉﾎﾞﾘ)	国道357号	1983	54.7	3.2	千葉国道事務所	千葉県	浦安市	2018	Ⅱ			○			
舞浜大橋左岸歩道橋海側	(ﾏｲﾊﾏｵｵﾊﾞｼｻﾀﾞﾝﾎﾄﾞｳｷｮｳｼﾀ)	国道357号	1987	69	3.2	千葉国道事務所	千葉県	浦安市	2018	Ⅱ			○			
舞浜大橋（山側）	(ﾏｲﾊﾏｵｵﾊﾞｼ(ﾔﾏｶﾞﾜ)	国道357号	1983	577.5	15	千葉国道事務所	千葉県	浦安市	2021	Ⅲ	○●	●	●	●	●	桁塗装　桁補修（補強）　支承部補修（取替）　その他補修
舞浜大橋（海側）	(ﾏｲﾊﾏｵｵﾊﾞｼ(ｳﾐｶﾞﾜ)	国道357号	1989	556.1	15	千葉国道事務所	千葉県	浦安市	2021	Ⅲ	○●			●		桁補修（補強）　床版防水　その他補修
第一小櫃川橋	(ﾀﾞｲｲﾁｵﾋﾞﾊﾞｼ)	国道409号	1997	608.4	13	千葉国道事務所	千葉県	木更津市	2018	Ⅱ			○			
岩根高架橋（上り）	(ｲﾜﾈｺｳｶｷｮｳ(ﾉﾎﾞﾘ))	国道409号	1999	306.7	15	千葉国道事務所	千葉県	木更津市	2019	Ⅱ				○		
岩根高架橋（下り）	(ｲﾜﾈｺｳｶｷｮｳ(ｸﾀﾞﾘ))	国道409号	1997	303.8	15	千葉国道事務所	千葉県	木更津市	2019	Ⅱ				○		
岩根高架ＯＮランプ	(ｲﾜﾈｺｳｶｷｵﾝﾗﾝﾌﾟ)	国道409号	1999	111.9	9.5	千葉国道事務所	千葉県	木更津市	2019	Ⅰ				○		
岩根高架ＯＦＦランプ	(ｲﾜﾈｺｳｶｷｵﾌﾗﾝﾌﾟ)	国道409号	1998	109.9	9.5	千葉国道事務所	千葉県	木更津市	2019	Ⅱ				○		
第二小櫃川橋	(ﾀﾞｲﾆｵﾋﾞﾌﾀﾞﾜﾊﾞｼ)	国道409号	1999	566.2	11.5	千葉国道事務所	千葉県	木更津市	2020	Ⅱ					○	
鶴岡跨道橋	(ﾂﾙｵｶｶｺﾞﾄﾞｳｷｮｳ)	国道127号	2004	26.8	6.2	千葉国道事務所	千葉県	富津市	2019	Ⅰ				○		
富塚（2）地下道	(ﾄﾐﾂﾞｶ(ﾆ)ﾁｶﾄﾞｳ)	国道16号	1971	4.6	24.2	千葉国道事務所	千葉県	白井市	2021	Ⅱ	○					
富塚（1）地下道	(ﾄﾐﾂﾞｶ(ｲﾁ)ﾁｶﾄﾞｳ)	国道16号	1971	3.6	23.5	千葉国道事務所	千葉県	白井市	2021	Ⅱ	○					
穴川函渠	(ｱﾅｶﾞﾜｶﾝｷｮ)	国道16号	0	5	48	千葉国道事務所	千葉県	千葉市	2021	Ⅰ	○					
生実第2号地下道	(ｵｴﾐﾀﾞｲﾆｺﾞﾁｶﾄﾞｳ)	国道16号	1978	6.2	91.2	千葉国道事務所	千葉県	千葉市	2021	Ⅱ	○					
南生実第1号地下道	(ﾐﾅﾐｵｴﾐﾀﾞｲｲﾁｺﾞﾁｶﾄﾞｳ)	国道16号	1979	6	69.2	千葉国道事務所	千葉県	千葉市	2021	Ⅰ	○					
南生実第2号地下道	(ﾐﾅﾐｵｴﾐﾀﾞｲﾆｺﾞﾁｶﾄﾞｳ)	国道16号	1979	7.2	73.2	千葉国道事務所	千葉県	千葉市	2021	Ⅰ	○					
浜野第1号地下道	(ﾊﾏﾉﾀﾞｲｲﾁｺﾞﾁｶﾄﾞｳ)	国道16号	1979	8	8	千葉国道事務所	千葉県	千葉市	2018	Ⅰ			○			
浜野第3号地下道	(ﾊﾏﾉﾀﾞｲｻﾝｺﾞﾁｶﾄﾞｳ)	国道16号	0	7	19.7	千葉国道事務所	千葉県	千葉市	2021	Ⅱ	○					
村田横断地下道	(ﾑﾗﾀｵｳﾀﾞﾝﾁｶﾄﾞｳ)	国道16号	1983	3.8	55.5	千葉国道事務所	千葉県	千葉市	2021	Ⅰ	○					
奈良輪（1）函渠	(ﾅﾗﾜﾀﾞ(ｲﾁ)ｶﾝｷｮ)	国道16号	1981	5	14.7	千葉国道事務所	千葉県	袖ケ浦市	2022	Ⅱ		○				
奈良輪（2）函渠	(ﾅﾗﾜﾀﾞ(ﾆ)ｶﾝｷｮ)	国道16号	1981	5	8.7	千葉国道事務所	千葉県	袖ケ浦市	2022	Ⅱ		○				
神納（1）函渠	(ｶﾝﾉｳﾗ(ｲﾁ)ｶﾝｷｮ)	国道16号	1980	9.5	23	千葉国道事務所	千葉県	袖ケ浦市	2022	Ⅱ		○				

注）本表は概略のものであり、社会情勢の変化、財政状況や橋梁の健全度の変化等を考慮し、適宜、計画の見直しを行うこととしております。

施設名		路線名	架設年度	橋長（m）	幅員（m）	管理事務所	都道府県名	市区町村名	点検結果		点検・修繕計画 ○点検計画 ●修繕計画					修繕内容
道路橋名	（ﾌﾘｶﾞﾅ）								点検年度	判定区分	2021	2022	2023	2024	2025	
[redacted]																
神納（２）両渠	(ｶﾝｳﾗ(ﾆ)ｶﾝｷｮ)	国道16号	1980	4.5	27	千葉国道事務所	千葉県	袖ケ浦市	2022	Ⅰ		○				
長須賀地下道	(ﾅｶﾞｽｶﾁｶﾄﾞｳ)	国道16号	1984	4	19	千葉国道事務所	千葉県	木更津市	2018	Ⅰ			○			
矢那川地下道	(ﾔﾅｶﾞﾜﾁｶﾄﾞｳ)	国道16号	1981	2.5	42	千葉国道事務所	千葉県	木更津市	2018	Ⅰ			○			
神納（2）地下道	(ｶﾝｳﾗ(ﾆ)ﾁｶﾄﾞｳ)	国道16号	1979	4	24.4	千葉国道事務所	千葉県	袖ケ浦市	2022	Ⅱ		○				
小櫃川第1地下道	(ｵﾋﾞﾂｶﾞﾜﾀﾞｲｲﾁﾁｶﾄﾞｳ)	国道16号	1981	4	23.6	千葉国道事務所	千葉県	木更津市	2018	Ⅰ			○			
袖ヶ浦（2）地下道	(ｿﾃﾞｶﾞｳﾗ(ﾆ)ﾁｶﾄﾞｳ)	国道16号	1982	4	25.2	千葉国道事務所	千葉県	袖ケ浦市	2022	Ⅰ		○				
小櫃川第3地下道	(ｵﾋﾞﾂｶﾞﾜﾀﾞｲｻﾝﾁｶﾄﾞｳ)	国道16号	1982	4	20	千葉国道事務所	千葉県	木更津市	2018	Ⅰ			○			
高柳第1地下道	(ﾀｶﾔﾅｷﾞﾀﾞｲｲﾁﾁｶﾄﾞｳ)	国道16号	1982	5	21.8	千葉国道事務所	千葉県	木更津市	2018	Ⅱ			○			
高柳第2地下道	(ﾀｶﾔﾅｷﾞﾀﾞｲﾆﾁｶﾄﾞｳ)	国道16号	1982	6	20	千葉国道事務所	千葉県	木更津市	2018	Ⅰ			○			
桜井地下道	(ｻｸﾗｲｲﾁｶﾄﾞｳ)	国道16号	1973	9	19.3	千葉国道事務所	千葉県	木更津市	2018	Ⅱ			○			
八木地下道	(ﾔｷﾞﾁｶﾄﾞｳ)	国道51号	1967	4.2	30.9	千葉国道事務所	千葉県	佐倉市	2021	Ⅰ	○					
酒々井第1地下道	(ｼｽｲﾀﾞｲｲﾁﾁｶﾄﾞｳ)	国道51号	1981	4.8	36.2	千葉国道事務所	千葉県	酒々井町	2021	Ⅰ	○					
川名地下道	(ｶﾜﾅﾁｶﾄﾞｳ)	国道127号	1985	4.8	29.9	千葉国道事務所	千葉県	館山市	2021	Ⅰ	○					
外箕輪地下道	(ﾄﾐﾐﾉﾜﾁｶﾄﾞｳ)	国道127号	2000	5.2	37.4	千葉国道事務所	千葉県	君津市	2021	Ⅰ	○					
大久保第1地下道	(ｵｵｸﾎﾞﾀﾞｲｲﾁﾁｶﾄﾞｳ)	国道127号	1990	4	35	千葉国道事務所	千葉県	木更津市	2018	Ⅱ			○			
大久保第2地下道	(ｵｵｸﾎﾞﾀﾞｲﾆﾁｶﾄﾞｳ)	国道127号	1991	3	28.7	千葉国道事務所	千葉県	木更津市	2018	Ⅰ			○			
万石地下道	(ﾏﾝｺﾞｸﾁｶﾄﾞｳ)	国道409号	1996	5.9	52	千葉国道事務所	千葉県	木更津市	2018	Ⅰ			○			
伊豆島跨道橋	(ｲｽﾞｼﾏｺﾄﾞｳｷｮｳ)	国道409号	2004	36.5	5	千葉国道事務所	千葉県	木更津市	2018	Ⅰ			○			
花見川橋BOXカルバート（下り）	(ﾊﾅﾐｶﾞﾜﾊﾞｼﾎﾞｯｸｽｶﾙﾊﾞｰﾄ(ｸﾀﾞﾘ))	国道357号	1982	18.9	12.5	千葉国道事務所	千葉県	千葉市	2020	Ⅰ					○	
花見川橋BOXカルバート（上り）	(ﾊﾅﾐｶﾞﾜﾊﾞｼﾎﾞｯｸｽｶﾙﾊﾞｰﾄ(ﾉﾎﾞﾘ))	国道357号	1982	18.9	12.5	千葉国道事務所	千葉県	千葉市	2020	Ⅰ					○	
山小川跨道橋	(ﾔﾏｺﾞｶﾜｺﾞﾄﾞｳｷｮｳ)	国道409号	2012	57.6	5	千葉国道事務所	千葉県	市原市	2022	Ⅰ		○				
川名同橋（上り）	(ｶﾜﾅﾄｶﾊﾞｼ(ﾉﾎﾞﾘ))	国道127号	2014	19.6	12.9	千葉国道事務所	千葉県	館山市	2022	Ⅰ		○				
南橋	(ﾐﾅﾐﾊﾞｼ)	国道127号 現道	1973	3.4	8	千葉国道事務所	千葉県	南房総市	2018	Ⅱ			○			
下市場跨道橋（上り）	(ｼﾓｲﾁﾊﾞｺﾞﾄﾞｳｷｮｳ/ﾉﾎﾞﾘ)	国道16号 現道	1973	57.7	8.8	千葉国道事務所	千葉県	八千代市	2018	Ⅲ			○		●	床版補修（補強）
千草橋	(ﾁｸﾞｻﾊﾞｼ)	国道16号 現道	1973	55.6	6.7	千葉国道事務所	千葉県	千葉市	2018	Ⅱ			○			
谷津溝橋(3)山側	(ﾔﾂﾐｿﾞﾊﾞｼ(3)ﾔﾏｶﾞﾜ)	国道357号	1977	6.1	32.8	千葉国道事務所	千葉県	習志野市	2018	Ⅲ			○		●	桁塗装　桁補修（補強）　下部工補修（補強）　伸縮装置補修（取替）
谷津溝橋(2)山側	(ﾔﾂﾐｿﾞﾊﾞｼ(2)ﾔﾏｶﾞﾜ)	国道357号	1977	6.1	32.8	千葉国道事務所	千葉県	習志野市	2018	Ⅲ			○		●	桁塗装　桁補修（補強）　下部工補修（補強）　伸縮装置補修（取替）
谷津溝橋(1)山側	(ﾔﾂﾐｿﾞﾊﾞｼ(1)ﾔﾏｶﾞﾜ)	国道357号	1977	6.1	32.8	千葉国道事務所	千葉県	習志野市	2018	Ⅲ			○		●	桁塗装　桁補修（補強）　下部工補修（補強）　伸縮装置補修（取替）
谷津溝橋C海側	(ﾔﾂﾐｿﾞﾊﾞｼCｳﾐｶﾞﾜ)	国道357号	1982	5.8	21.9	千葉国道事務所	千葉県	習志野市	2018	Ⅰ			○			
谷津溝橋B海側	(ﾔﾂﾐｿﾞﾊﾞｼBｳﾐｶﾞﾜ)	国道357号	1982	6.1	22.6	千葉国道事務所	千葉県	習志野市	2018	Ⅰ			○			
谷津溝橋A海側	(ﾔﾂﾐｿﾞﾊﾞｼAｳﾐｶﾞﾜ)	国道357号	1982	6.1	19.5	千葉国道事務所	千葉県	習志野市	2018	Ⅰ			○			
天台大橋（下り）	(ﾃﾝﾀﾞｲｵｵﾊｼ(ｸﾀﾞﾘ)	国道16号 現道	1969	51.8	14.4	千葉国道事務所	千葉県	千葉市	2021	Ⅲ	○●			●		桁塗装　桁補修（補強）　その他補修
高谷第３歩道橋	(ｺｳﾔﾀﾞｲｻﾝﾎﾄﾞｳｷｮｳ)	国道357号	2007	37.2	5.5	千葉国道事務所	千葉県	市川市	2018	Ⅰ			○			
高谷歩道橋	(ｺｳﾔﾎﾄﾞｳｷｮｳ)	国道357号	2005	46.5	5.3	千葉国道事務所	千葉県	市川市	2018	Ⅰ			○			
勝山橋側歩道橋	(ｶﾂﾔﾏｷｮｳｸｶﾎﾄﾞｳｷｮｳ)	国道127号	2015	31.1	2.5	千葉国道事務所	千葉県	鋸南町	2018	Ⅰ			○			
南橋側歩道橋	(ﾐﾅﾐﾊﾞｼｿｸｶﾎﾄﾞｳｷｮｳ)	国道127号	0	5	1.8	千葉国道事務所	千葉県	南房総市	2018	Ⅰ			○			
五反田大橋	(ｺﾞﾀﾝﾀﾞｵｵﾊｼ)	国道1号	1958	26.9	40.8	東京国道事務所	東京都	品川区	2019	Ⅲ			●	○		支承部補修（取替）
千住大橋（下）	(ｾﾝｼﾞｭｵｵﾊｼ(ｼﾀ))	国道4号	1927	91.5	24.7	東京国道事務所	東京都	荒川区	2018	Ⅲ			○			桁塗装　桁補修（補強）　支承部補修（取替）
千住新橋右岸（上り）	(ｾﾝｼﾞｭｼﾝﾊﾞｼｳｶﾞﾝｿﾞﾘ))	国道4号	1977	134.9	13.9	東京国道事務所	東京都	足立区	2018	Ⅱ			○			
大橋	(ｵｵﾊｼ)	国道246号	1964	17.7	40.7	東京国道事務所	東京都	目黒区	2019	Ⅲ			●	○		支承部補修（取替）
松原橋	(ﾏﾂﾊﾞﾗﾊﾞｼ)	国道1号	1940	33.6	25.8	東京国道事務所	東京都	大田区	2014	Ⅰ			○			
馬込橋	(ﾏｺﾞﾒﾊﾞｼ)	国道1号	1940	21.2	25.8	東京国道事務所	東京都	大田区	2021	Ⅱ	○				○	
桐ケ谷跨線橋（上り）	(ｷﾘｶﾞﾔﾂｾﾝｷｮｳ(ﾉﾎﾞﾘ))	国道1号	1967	20.7	6.6	東京国道事務所	東京都	品川区	2022	Ⅱ		○				
日本橋	(ﾆﾎﾝﾊﾞｼ)	国道1号	1911	49.1	28.3	東京国道事務所	東京都	中央区	2018	Ⅰ			○			
桐ケ谷跨線橋（上下）	(ｷﾘｶﾞﾔﾂｾﾝｷｮｳ(ｼﾞｮｳｹﾞ))	国道1号	1934	20.7	26.3	東京国道事務所	東京都	品川区	2022	Ⅱ		○				
袖ケ崎橋（下り）	(ｿﾃﾞｶﾞｻｷﾊﾞｼ(ｸﾀﾞﾘ))	国道1号	1931	8	15.5	東京国道事務所	東京都	品川区	2014	Ⅲ			○●			その他補修
袖ケ崎橋（上り）	(ｿﾃﾞｶﾞｻｷﾊﾞｼ(ﾉﾎﾞﾘ))	国道1号	1974	8	19.8	東京国道事務所	東京都	品川区	2014	Ⅱ			○			
堂寺橋	(ﾄﾞｳﾃﾞﾗﾊﾞｼ)	国道1号	1974	7.6	25.6	東京国道事務所	東京都	大田区	2021	Ⅱ	○					
多摩川大橋跨道橋	(ﾀﾏｶﾞﾜｺﾞﾄﾞｳｷｮｳ)	国道1号	1937	6.6	25.4	東京国道事務所	東京都	大田区	2019	Ⅱ				○		
千住大橋（新橋）	(ｾﾝｼﾞｭｵｵﾊｼ(ｼﾝﾊﾞｼ))	国道4号	1973	502.1	8.7	東京国道事務所	東京都	荒川区	2021	Ⅲ	○	●				支承部補修（取替）　その他補修
千住大橋（ランプ）	(ｾﾝｼﾞｭｵｵﾊｼ(ﾗﾝﾌﾟ))	国道4号	1973	75.1	11.3	東京国道事務所	東京都	荒川区	2021	Ⅱ	○					
桐ケ谷跨線橋（下り）	(ｷﾘｶﾞﾔﾂｾﾝｷｮｳ(ｸﾀﾞﾘ))	国道1号	1967	20.7	8.3	東京国道事務所	東京都	品川区	2022	Ⅱ		○				
千住新橋（上り）	(ｾﾝｼﾞｭｼﾝﾊﾞｼ(ﾉﾎﾞﾘ))	国道4号	1977	472.8	16.7	東京国道事務所	東京都	足立区	2020	Ⅲ				●	○	桁補修（補強）
千住新橋（下り）	(ｾﾝｼﾞｭｼﾝﾊﾞｼ(ｸﾀﾞﾘ))	国道4号	1982	472.8	13.9	東京国道事務所	東京都	足立区	2020	Ⅲ				●	○	桁補修（補強）　その他補修
草加高架橋	(ｿｳｶｺｳｶｷｮｳ)	国道4号	1969	437.5	8.2	東京国道事務所	東京都	足立区	2018	Ⅱ			○			
和泉橋	(ｲｽﾞﾐﾊﾞｼ)	国道4号	1930	35.8	45	東京国道事務所	東京都	千代田区	2020	Ⅳ		●			○	桁塗装　桁補修（補強）　支承部補修（取替）　伸縮装置補修（取替）　その他補修
池上橋	(ｲｹｶﾞﾐﾊﾞｼ)	国道1号	1969	18.1	25.8	東京国道事務所	東京都	大田区	2019	Ⅱ				○		
千住新橋右岸（下り）	(ｾﾝｼﾞｭｼﾝﾊﾞｼｳｶﾞﾝ(ｸﾀﾞﾘ))	国道4号	1982	134.7	11.2	東京国道事務所	東京都	足立区	2019	Ⅱ				○		
梅田立体橋（上り）	(ｳﾒﾀﾞﾘｯﾀｲﾊﾞｼ(ﾉﾎﾞﾘ))	国道4号	1984	408.1	7.9	東京国道事務所	東京都	足立区	2022	Ⅲ		○				桁補修（補強）　その他補修
梅田立体橋（下り）	(ｳﾒﾀﾞﾘｯﾀｲﾊﾞｼ(ｸﾀﾞﾘ))	国道4号	1986	408.1	7.9	東京国道事務所	東京都	足立区	2022	Ⅰ		○				
千住新橋左岸（下り）	(ｾﾝｼﾞｭｼﾝﾊﾞｼｻｶﾞﾝ(ｸﾀﾞﾘ))	国道4号	1982	88.2	7.4	東京国道事務所	東京都	足立区	2019	Ⅱ				○		
千住新橋左岸（上り）	(ｾﾝｼﾞｭｼﾝﾊﾞｼｻｶﾞﾝ(ﾉﾎﾞﾘ))	国道4号	1977	88.2	7.4	東京国道事務所	東京都	足立区	2022	Ⅱ		○				
言問橋	(ｺﾄﾄﾞﾊﾞｼ)	国道6号	1927	237.1	23	東京国道事務所	東京都	台東区	2021	Ⅲ	○			●	●	桁塗装　桁補修（補強）　伸縮装置補修（取替）
新四ツ木１号高架橋	(ｼﾝｼｶﾂｷﾞ1ｺﾞｳｺｳｶｷｮｳ)	国道6号	1972	135.8	15.6	東京国道事務所	東京都	墨田区	2021	Ⅱ	○					
新四ツ木橋	(ｼﾝｼｶﾂｷﾞﾊﾞｼ)	国道6号	1972	479.1	17.1	東京国道事務所	東京都	墨田区	2021	Ⅲ	○●					桁塗装　桁補修（補強）　支承部補修（取替）　伸縮装置補修（取替）　その他補修
四ツ木小橋	(ﾖﾂｷﾞｺﾊﾞｼ)	国道6号	1952	54.6	17.8	東京国道事務所	東京都	葛飾区	2021	Ⅲ	○		●			桁塗装　伸縮装置補修（取替）
新四ツ木２号高架橋下	(ｼﾝｼｶﾂｷﾞ2ｺﾞｳｺｳｶｷｮｳｼﾀ)	国道6号	1972	372.4	7.7	東京国道事務所	東京都	葛飾区	2021	Ⅲ	○					桁塗装　支承部補修（取替）
新四ツ木２号高架橋上	(ｼﾝｼｶﾂｷﾞ2ｺﾞｳｺｳｶｷｮｳｳｴ)	国道6号	1972	210.4	10.6	東京国道事務所	東京都	葛飾区	2021	Ⅲ	○					桁塗装　桁補修（補強）　伸縮装置補修（取替）
四ツ木陸橋	(ﾖﾂｷﾞﾘｯｷｮｳ)	国道6号	1969	249.6	15	東京国道事務所	東京都	葛飾区	2020	Ⅲ				●	○●	桁塗装　桁補修（補強）　下部工補修（補強）　伸縮装置補修（取替）
中川大橋	(ﾅｶｶﾞﾜｵｵﾊｼ)	国道6号	1989	134.4	30.8	東京国道事務所	東京都	葛飾区	2019	Ⅲ			●	○●	●	桁補修（補強）　その他補修
新葛飾橋（下り）	(ｼﾝｶﾂｼｶﾊﾞｼ(ｸﾀﾞﾘ))	国道6号	1964	158	17.9	東京国道事務所	東京都	葛飾区	2018	Ⅲ			○			桁補修（補強）　その他補修
四ツ木橋	(ﾖﾂｷﾞﾊﾞｼ)	国道6号	1952	452.8	17.8	東京国道事務所	東京都	墨田区	2021	Ⅲ	○					桁塗装　桁補修（補強）　伸縮装置補修（取替）
四ツ木第２小橋	(ﾖﾂｷﾞﾀﾞｲ2ｺﾊﾞｼ)	国道6号	1983	22.5	19	東京国道事務所	東京都	葛飾区	2022	Ⅱ		○				
金町高架橋	(ｶﾅﾏﾁｺｳｶｷｮｳ)	国道6号	1993	526.8	15.8	東京国道事務所	東京都	葛飾区	2019	Ⅱ				○		
金町高架橋（下り）	(ｶﾅﾏﾁｺｳｶｷｮｳ(ｸﾀﾞﾘ))	国道6号	1993	118.3	8.7	東京国道事務所	東京都	葛飾区	2019	Ⅲ				○		桁補修（補強）　その他補修

注）本表は概略のものであり、社会情勢の変化、財政状況や橋梁の健全度の変化等を考慮し、適宜、計画の見直しを行うこととしております。

施設名		路線名	架設年度	橋長（m）	幅員（m）	管理事務所	都道府県名	市区町村名	点検結果		点検・修繕計画 ○点検計画 ●修繕計画					修繕内容
道路橋名	（ﾌﾘｶﾞﾅ）								点検年度	判定区分	2021	2022	2023	2024	2025	
[redacted]																
金町高架橋（上り）	(ｶﾅﾏﾁｺｳｶｷｮｳ(ﾉﾎﾞﾘ))	国道6号	1993	118.3	8.7	東京国道事務所	東京都	葛飾区	2019	Ⅲ				○		桁補修（補強）
新葛飾橋（上り）	(ｼﾝｶｶﾂｼｶﾊﾞｼ(ﾉﾎﾞﾘ))	国道6号	1992	60	8	東京国道事務所	東京都	葛飾区	2014	Ⅱ			○			
新葛飾橋ＯＦＦランプ	(ｼﾝｶｶﾂｼｶﾊﾞｼｵﾌﾗﾝﾌﾟ)	国道6号	1989	60	5.5	東京国道事務所	東京都	葛飾区	2014	Ⅰ			○			
浅草橋	(ｱｻｸｻﾊﾞｼ)	国道6号	1930	35.8	34	東京国道事務所	東京都	中央区	2018	Ⅲ			○			支承部補修（取替）　その他補修
新葛飾橋拡幅（上り）	(ｼﾝｶｶﾂｼｶﾊﾞｼｶｸﾌｸ(ﾉﾎﾞﾘ))	国道6号	1990	168	8	東京国道事務所	東京都	葛飾区	2018	Ⅰ			○			
中川新橋（下り）	(ﾅｶｶﾞﾜｼﾝﾊﾞｼ(ｸﾀﾞﾘ))	国道14号	1979	51.5	26	東京国道事務所	東京都	江東区	2019	Ⅱ				○		
小松川小橋	(ｺﾏﾂｶﾞﾜｺﾊﾞｼ)	国道14号	1972	156.2	12.3	東京国道事務所	東京都	江戸川区	2018	Ⅱ			○			
新小松川小橋	(ｼﾝｺﾏﾂｶﾞﾜｺﾊﾞｼ)	国道14号	1969	156.2	17.8	東京国道事務所	東京都	江戸川区	2018	Ⅲ			○			桁補修（補強）　その他補修
新小松川２号高架橋	(ｼﾝｺﾏﾂｶﾞﾜ2ｺﾞｳｺｳｶｷｮｳ)	国道14号	1969	60.1	16.2	東京国道事務所	東京都	江戸川区	2022	Ⅲ		○				桁補修（補強）
小松川２号高架橋	(ｺﾏﾂｶﾞﾜ2ｺﾞｳｺｳｶｷｮｳ)	国道14号	1971	59.9	12.3	東京国道事務所	東京都	江戸川区	2022	Ⅱ		○				
江東橋	(ｺｳﾄｳﾊﾞｼ)	国道14号	1995	20.8	35.8	東京国道事務所	東京都	墨田区	2014	Ⅰ			○			
境川橋	(ｻｶｲｶﾞﾜﾊﾞｼ)	国道14号	1939	24.5	25.8	東京国道事務所	東京都	江戸川区	2020	Ⅲ				●	○	桁塗装　桁補修（補強）　下部工補修（補強）　支承部補修（取替）　伸縮装置補修（取替）　その他補修
赤羽橋	(ｱｶﾊﾞﾈｷｮｳ)	国道1号	1974	17.5	30.8	東京国道事務所	東京都	港区	2019	Ⅱ				○		
両国橋	(ﾘｮｳｺｸﾊﾞｼ)	国道14号	1932	165.5	24.5	東京国道事務所	東京都	中央区	2021	Ⅲ	○	●	●			桁塗装　桁補修（補強）　支承部補修（取替）　伸縮装置補修（取替）　その他補修
小松川１号高架橋	(ｺﾏﾂｶﾞﾜ1ｺﾞｳｺｳｶｷｮｳ)	国道14号	1971	60.5	12.3	東京国道事務所	東京都	江戸川区	2020	Ⅲ					○	その他補修
新小松川１号高架橋	(ｼﾝｺﾏﾂｶﾞﾜ1ｺﾞｳｺｳｶｷｮｳ)	国道14号	1969	60.1	17.8	東京国道事務所	東京都	江戸川区	2020	Ⅲ					○	桁塗装　桁補修（補強）　伸縮装置補修（取替）　その他補修
松代橋	(ﾏﾂｼﾛﾊﾞｼ)	国道14号	1969	39.2	40.6	東京国道事務所	東京都	墨田区	2021	Ⅲ	○					桁塗装　桁補修（補強）　支承部補修（取替）　伸縮装置補修（取替）
小松川大橋	(ｺﾏﾂｶﾞﾜｵｵﾊｼ)	国道14号	1972	529.2	12.3	東京国道事務所	東京都	江戸川区	2021	Ⅲ	○			●	●	桁塗装　桁補修（補強）　床版補修（補強）　床版防水　伸縮装置補修（取替）　その他補修
中川新橋（上り）	(ﾅｶｶﾞﾜｼﾝﾊﾞｼ(ﾉﾎﾞﾘ))	国道14号	2003	51.7	24.9	東京国道事務所	東京都	江東区	2021	Ⅰ	○					
八ツ山橋	(ﾊﾂﾔﾏﾊﾞｼ)	国道15号	1982	46.2	20	東京国道事務所	東京都	品川区	2021	Ⅱ	○				○	
大森連続立体橋下り	(ｵｵﾓﾘﾚﾝｿﾞｸﾘｯﾌﾟﾀｲｷｮｳｸﾀﾞﾘ)	国道15号	1976	702.4	10.8	東京国道事務所	東京都	大田区	2021	Ⅲ	○					桁塗装　桁補修（補強）　床版補修（補強）　下部工補修（補強）　伸縮装置補修（取替）　その他補修
大森連続立体橋上り	(ｵｵﾓﾘﾚﾝｿﾞｸﾘｯﾌﾟﾀｲｷｮｳﾉﾎﾞﾘ)	国道15号	1975	330.6	10.8	東京国道事務所	東京都	大田区	2021	Ⅲ	○			●		桁塗装　桁補修（補強）　伸縮装置補修（取替）
新八ツ山橋	(ｼﾝﾊﾂﾔﾏﾊﾞｼ)	国道15号	1962	65	30.5	東京国道事務所	東京都	品川区	2021	Ⅲ	○	●			○	支承部補修（取替）　伸縮装置補修（取替）　その他補修
東海橋（下り）	(ﾄｳｶｲﾊﾞｼ(ｸﾀﾞﾘ))	国道15号	1997	27.9	17.5	東京国道事務所	東京都	品川区	2019	Ⅱ				○		
東海橋（上り）	(ﾄｳｶｲﾊﾞｼ(ﾉﾎﾞﾘ))	国道15号	1997	27.9	17.5	東京国道事務所	東京都	品川区	2019	Ⅱ				○		
新小松川大橋	(ｼﾝｺﾏﾂｶﾞﾜｵｵﾊｼ)	国道14号	1969	529.1	16.1	東京国道事務所	東京都	江戸川区	2020	Ⅲ					○	桁塗装　桁補修（補強）　支承部補修（取替）　伸縮装置補修（取替）
金杉橋	(ｷﾝｽｷﾞﾊﾞｼ)	国道15号	1971	19	42.8	東京国道事務所	東京都	港区	2021	Ⅲ	○			●	●	桁塗装　支承部補修（取替）　伸縮装置補修（取替）　その他補修
立合川橋	(ﾀﾁｱｲｶﾞﾜﾊﾞｼ)	国道15号	1924	7.6	22.4	東京国道事務所	東京都	品川区	2022	Ⅲ		○				桁補修（補強）
大森橋	(ｵｵﾓﾘﾊﾞｼ)	国道15号	1971	12.6	42.9	東京国道事務所	東京都	大田区	2022	Ⅲ		○				桁補修（補強）
夫婦橋	(ﾌｳﾄﾊﾞｼ)	国道15号	1989	23.3	27.5	東京国道事務所	東京都	大田区	2014	Ⅰ			○			
大森連続立体橋分岐	(ｵｵﾓﾘﾚﾝｿﾞｸﾘｯﾌﾟﾀｲｷｮｳﾌﾞﾝｷ)	国道15号	1976	218.4	7.5	東京国道事務所	東京都	大田区	2021	Ⅲ	○		●			床版補修（補強）
東六郷高架橋（上り）	(ﾋｶﾞｼﾛｸｺﾞｳｸｳｶｷｮｳ(ﾉﾎﾞﾘ))	国道15号	1983	150.1	14.7	東京国道事務所	東京都	大田区	2020	Ⅲ					○	桁塗装　伸縮装置補修（取替）　その他補修
東六郷高架橋（下り）	(ﾋｶﾞｼﾛｸｺﾞｳｸｳｶｷｮｳ(ｸﾀﾞﾘ))	国道15号	1997	150.1	11.5	東京国道事務所	東京都	大田区	2020	Ⅲ					○	桁塗装　伸縮装置補修（取替）
東六郷高架橋（ランプ）	(ﾋｶﾞｼﾛｸｺﾞｳｸｳｶｷｮｳ(ﾗﾝﾌﾟ))	国道15号	1986	89.9	9.9	東京国道事務所	東京都	大田区	2020	Ⅱ					○	
御殿山橋	(ｺﾞﾃﾝﾔﾏﾊﾞｼ)	国道15号	1962	27.2	25.6	東京国道事務所	東京都	品川区	2021	Ⅲ	○				●	支承部補修（取替）　その他補修
新板橋（上り）	(ｼﾝｲﾀﾊﾞｼ(ﾉﾎﾞﾘ))	国道17号	1971	19.3	15.2	東京国道事務所	東京都	板橋区	2022	Ⅰ		○				
新板橋（下り）	(ｼﾝｲﾀﾊﾞｼ(ｸﾀﾞﾘ))	国道17号	1971	19.3	15.2	東京国道事務所	東京都	板橋区	2022	Ⅲ		○●				桁塗装　桁補修（補強）　伸縮装置補修（取替）
志村橋	(ｼﾑﾗﾊﾞｼ)	国道17号	1932	57.8	25.8	東京国道事務所	東京都	板橋区	2018	Ⅱ			○			
巣鴨橋	(ｽｶﾞﾓﾊﾞｼ)	国道17号	1970	30.9	40.7	東京国道事務所	東京都	豊島区	2021	Ⅲ	○				○	桁塗装　伸縮装置補修（取替）
舟渡高架橋（上り）	(ﾌﾅﾄﾞｺｳｶｷｮｳ(ﾉﾎﾞﾘ))	国道17号	1977	120.2	8.3	東京国道事務所	東京都	板橋区	2019	Ⅱ				○		
舟渡高架橋（下り）	(ﾌﾅﾄﾞｺｳｶｷｮｳ(ｸﾀﾞﾘ))	国道17号	1977	120.2	8.3	東京国道事務所	東京都	板橋区	2019	Ⅰ				○		
赤塚側道橋（上り）	(ｱｶﾂｶｿｸﾄﾞｳｷｮｳ(ﾉﾎﾞﾘ))	国道17号	1994	6.9	6.9	東京国道事務所	東京都	板橋区	2020	Ⅱ					○	
赤塚側道橋（下り）	(ｱｶﾂｶｿｸﾄﾞｳｷｮｳ(ｸﾀﾞﾘ))	国道17号	1994	6.9	6.9	東京国道事務所	東京都	板橋区	2020	Ⅱ					○	
下赤塚高架橋	(ｼﾓｱｶﾂｶｺｳｶｷｮｳ)	国道17号	1971	111.5	18.1	東京国道事務所	東京都	板橋区	2020	Ⅱ					○	
板橋跨線橋（上り）	(ｲﾀﾊﾞｼｺｾﾝｷｮｳ(ﾉﾎﾞﾘ))	国道17号	1997	15.5	23.8	東京国道事務所	東京都	板橋区	2021	Ⅰ	○					
板橋跨線橋（下り）	(ｲﾀﾊﾞｼｺｾﾝｷｮｳ(ｸﾀﾞﾘ))	国道17号	1997	15.5	19.9	東京国道事務所	東京都	板橋区	2021	Ⅱ	○					
三園陸橋	(ﾐｿﾉﾘｯｷｮｳ)	国道17号	1991	264.8	15	東京国道事務所	東京都	板橋区	2018	Ⅱ			○			
幡ケ谷陸橋（下り）	(ﾊﾀｶﾞﾔﾘｯｷｮｳ(ｸﾀﾞﾘ))	国道20号	1972	376.3	8.3	東京国道事務所	東京都	渋谷区	2019	Ⅲ		●		○		桁補修（補強）
幡ケ谷陸橋（上り）	(ﾊﾀｶﾞﾔﾘｯｷｮｳ(ﾉﾎﾞﾘ))	国道20号	1972	376.3	8.3	東京国道事務所	東京都	渋谷区	2019	Ⅲ	●			○		桁補修（補強）
大原陸橋	(ｵｵﾊﾗﾘｯｷｮｳ)	国道20号	1968	19.6	34.5	東京国道事務所	東京都	世田谷区	2019	Ⅱ				○		
松泉橋	(ﾏﾂｲｽﾞﾐﾊﾞｼ)	国道20号	1972	18.8	48.2	東京国道事務所	東京都	世田谷区	2021	Ⅱ	○					
新宿跨線橋（取付部）	(ｼﾝｼﾞｭｸｺｾﾝｷｮｳ(ﾄﾘﾂｹﾌﾞ))	国道20号	2012	108.8	27.7	東京国道事務所	東京都	新宿区	2014	Ⅱ			○			
新宿跨線橋（ランプ）	(ｼﾝｼﾞｭｸｺｾﾝｷｮｳ(ﾗﾝﾌﾟ))	国道20号	2012	12.4	15.8	東京国道事務所	東京都	新宿区	2022	Ⅰ		○				
新宿跨線橋（上り）（下り）	(ｼﾝｼﾞｭｸｺｾﾝｷｮｳ(ﾉﾎﾞﾘ)(ｸﾀﾞﾘ))	国道20号	2011	126.9	50	東京国道事務所	東京都	新宿区	2019	Ⅱ				○		
新宿跨線橋（上下）	(ｼﾝｼﾞｭｸｺｾﾝｷｮｳ(ｼﾞｮｳｹﾞ))	国道20号	2008	25	41.5	東京国道事務所	東京都	新宿区	2019	Ⅲ				○	●	桁塗装　桁補修（補強）　伸縮装置補修（取替）
初台陸橋	(ﾊﾂﾀﾞｲﾘｯｷｮｳ)	国道20号	1974	20.4	40	東京国道事務所	東京都	新宿区	2021	Ⅲ	○			●		支承部補修（取替）
松原和泉陸橋（上り）	(ﾏﾂﾊﾞﾗｲｽﾞﾐﾘｯｷｮｳ(ﾉﾎﾞﾘ))	国道20号	1972	308.9	8.3	東京国道事務所	東京都	杉並区	2019	Ⅲ		●	●	○		桁補修（補強）
松原和泉陸橋（下り）	(ﾏﾂﾊﾞﾗｲｽﾞﾐﾘｯｷｮｳ(ｸﾀﾞﾘ))	国道20号	1972	307.8	8.3	東京国道事務所	東京都	世田谷区	2019	Ⅱ				○		
四ッ谷見附跨線道路橋	(ﾖﾂﾔﾐﾂｹｺｾﾝﾄﾞｳﾛｷｮｳ)	国道20号	1991	44.4	40	東京国道事務所	東京都	千代田区	2021	Ⅱ	○				○	
赤坂見附陸橋（下り）	(ｱｶｻｶﾐﾂｹﾘｯｷｮｳ(ｸﾀﾞﾘ))	国道246号	1964	130.8	7.3	東京国道事務所	東京都	千代田区	2020	Ⅱ					○	
赤坂見附陸橋（上り）	(ｱｶｻｶﾐﾂｹﾘｯｷｮｳ(ﾉﾎﾞﾘ))	国道246号	1964	130.7	7.3	東京国道事務所	東京都	千代田区	2020	Ⅲ					○	支承部補修（取替）
大坂橋	(ｵｵｻｶﾊﾞｼ)	国道246号	1964	36	40.7	東京国道事務所	東京都	目黒区	2018	Ⅰ			○			
三軒茶屋立体橋	(ｻﾝﾝﾝｼﾞｬﾔﾘｯﾀｲｷｮｳ)	国道246号	1971	457.2	7.9	東京国道事務所	東京都	世田谷区	2018	Ⅱ			○			
万世橋	(ﾏﾝｾﾞﾊﾞｼ)	国道17号	1930	26	37.3	東京国道事務所	東京都	千代田区	2022	Ⅱ		○				
瀬田陸橋	(ｾﾀﾘｯｷｮｳ)	国道246号	1978	17.7	50	東京国道事務所	東京都	世田谷区	2014	Ⅰ			○			
丸子川水路橋（本線）	(ﾏﾙｺｶﾞﾜｽｲﾛｷｮｳ(ﾎﾝｾﾝ))	国道246号	1978	15.2	17.5	東京国道事務所	東京都	世田谷区	2014	Ⅰ			○			
丸子川水路橋（下り）	(ﾏﾙｺｶﾞﾜｽｲﾛｷｮｳ(ｸﾀﾞﾘ))	国道246号	1976	14.5	11.5	東京国道事務所	東京都	世田谷区	2022	Ⅱ		○				
丸子川水路橋（上り）	(ﾏﾙｺｶﾞﾜｽｲﾛｷｮｳ(ﾉﾎﾞﾘ))	国道246号	1977	14.6	11.3	東京国道事務所	東京都	世田谷区	2022	Ⅱ		○				
玉川高架橋	(ﾀﾏｶﾞﾜｺｳｶｷｮｳ)	国道246号	1978	603.6	17.5	東京国道事務所	東京都	世田谷区	2020	Ⅲ		●	●	●	○●	桁塗装　桁補修（補強）　伸縮装置補修（取替）
玉川高架橋オンランプ	(ﾀﾏｶﾞﾜｺｳｶｷｮｳｵﾝﾗﾝﾌﾟ)	国道246号	1978	98.6	7.8	東京国道事務所	東京都	世田谷区	2020	Ⅱ					○	
玉川高架橋オフランプ	(ﾀﾏｶﾞﾜｺｳｶｷｮｳｵﾌﾗﾝﾌﾟ)	国道246号	1978	98.6	7.8	東京国道事務所	東京都	世田谷区	2020	Ⅱ					○	
旭跨道橋	(ｱｻﾋｺｼﾞｮｳｷｮｳ)	国道246号	1964	14.5	41.1	東京国道事務所	東京都	世田谷区	2020	Ⅲ			●	●	○	桁塗装　桁補修（補強）　支承部補修（取替）　伸縮装置補修（取替）　その他補修
新渋谷橋	(ｼﾝｼﾌﾞﾔﾊﾞｼ)	国道246号	1961	11.4	63.6	東京国道事務所	東京都	渋谷区	2018	Ⅲ			○			桁補修（補強）　床版補修（補強）　床版防水　その他補修
新桜橋	(ｼﾝｻｸﾗﾊﾞｼ)	国道246号	1958	5.7	31	東京国道事務所	東京都	世田谷区	2014	Ⅰ			○			
新向大橋	(ｼﾝﾑｶｲｵｵﾊｼ)	国道246号	1958	4.5	30.4	東京国道事務所	東京都	世田谷区	2020	Ⅱ					○	

注）本表は概略のものであり、社会情勢の変化、財政状況や橋梁の健全度の変化等を考慮し、適宜、計画の見直しを行うこととしております。

施設名		路線名	架設年度	橋長（m）	幅員（m）	管理事務所	都道府県名	市区町村名	点検結果		点検・修繕計画 ○点検計画 ●修繕計画					修繕内容
道路橋名	（ﾌﾘｶﾞﾅ）								点検年度	判定区分	2021	2022	2023	2024	2025	
[redacted]																
瀬田富士見人道橋	(ｾﾀﾌｼﾞﾐｼﾞﾝﾄﾞｳｷｮｳ)	国道246号	1978	15.9	4	東京国道事務所	東京都	世田谷区	2019	Ⅱ				○		
六ッ又陸橋（本線）	(ﾑﾂﾏﾀﾘｯｷｮｳ(ﾎﾝｾﾝ))	国道254号	1969	344.1	14.5	東京国道事務所	東京都	豊島区	2021	Ⅲ					○	桁補修（補強）
六ッ又陸橋（ランプ）	(ﾑﾂﾏﾀﾘｯｷｮｳ(ﾗﾝﾌﾟ))	国道254号	1969	82	14.5	東京国道事務所	東京都	豊島区	2020	Ⅱ					○	
富士見橋（拡幅部）	(ﾌｼﾞﾐﾊﾞｼ(ｶｸﾌｸﾌﾞ))	国道254号	1967	64.4	14.4	東京国道事務所	東京都	豊島区	2022	Ⅲ	○				●	桁塗装　桁補修（補強）　支承部補修（取替）　伸縮装置補修（取替）
富士見橋	(ﾌｼﾞﾐﾊﾞｼ)	国道254号	1947	60.9	26.3	東京国道事務所	東京都	豊島区	2022	Ⅲ	○				●	桁塗装　桁補修（補強）　伸縮装置補修（取替）　その他補修
熊野町陸橋	(ｸﾏﾉﾁｮｳﾘｯｷｮｳ)	国道254号	1976	18.5	38.5	東京国道事務所	東京都	板橋区	2014	Ⅲ			○			桁塗装　桁補修（補強）　支承部補修（取替）　伸縮装置補修（取替）
上板橋	(ｶﾐｲﾀﾊﾞｼ)	国道254号	1979	18.5	25.8	東京国道事務所	東京都	板橋区	2021	Ⅱ	○					
有明橋（海側）	(ｱﾘｱｹﾊﾞｼ(ｳﾐｶﾞﾜ))	国道357号	1972	201.6	11.6	東京国道事務所	東京都	江東区	2022	Ⅲ		○		●		桁塗装　桁補修（補強）　伸縮装置補修（取替）　その他補修
有明橋（山側）	(ｱﾘｱｹﾊﾞｼ(ﾔﾏｶﾞﾜ))	国道357号	1966	200	8.8	東京国道事務所	東京都	江東区	2022	Ⅱ		○				
辰巳橋（山側）	(ﾀﾂﾐﾊﾞｼ(ﾔﾏｶﾞﾜ))	国道357号	1977	237.2	9.6	東京国道事務所	東京都	江東区	2021	Ⅲ	○					下部工補修（補強）
辰巳橋（海側）	(ﾀﾂﾐﾊﾞｼ(ｳﾐｶﾞﾜ))	国道357号	1973	224.2	11.3	東京国道事務所	東京都	江東区	2021	Ⅲ	○			●	●	桁補修（補強）　支承部補修（取替）
曙橋（海側）	(ｱｹﾎﾞﾉﾊﾞｼ(ｳﾐｶﾞﾜ))	国道357号	1973	246.3	11.5	東京国道事務所	東京都	江東区	2021	Ⅲ	○		●			桁補修（補強）　下部工補修（補強）　その他補修
曙橋（山側）	(ｱｹﾎﾞﾉﾊﾞｼ(ﾔﾏｶﾞﾜ))	国道357号	1977	195	9	東京国道事務所	東京都	江東区	2021	Ⅲ	○		●			下部工補修（補強）　その他補修
大井北２号橋	(ｵｵｲｷﾀ2ｺﾞｳｷｮｳ)	国道357号	1980	73.7	11.4	東京国道事務所	東京都	品川区	2019	Ⅱ				○		
西側橋	(ﾆｼｶﾞﾜﾊﾞｼ)	国道357号	1975	74.4	31	東京国道事務所	東京都	江東区	2014	Ⅱ			○			
東側橋（山側）	(ﾋｶﾞｼｶﾞﾜﾊﾞｼ(ﾔﾏｶﾞﾜ))	国道357号	1975	57	14.5	東京国道事務所	東京都	江東区	2018	Ⅱ			○			
東側橋（海側）	(ﾋｶﾞｼｶﾞﾜﾊﾞｼ(ｳﾐｶﾞﾜ))	国道357号	1975	57	14.5	東京国道事務所	東京都	江東区	2014	Ⅱ			○			
京浜大橋（海側）	(ｹｲﾋﾝｵｵﾊﾞｼ(ｳﾐｶﾞﾜ))	国道357号	1984	391.8	11.5	東京国道事務所	東京都	大田区	2021	Ⅲ	○			●		桁補修（補強）　その他補修
京浜大橋（山側）	(ｹｲﾋﾝｵｵﾊﾞｼ(ﾔﾏｶﾞﾜ))	国道357号	1970	391.5	11.4	東京国道事務所	東京都	大田区	2021	Ⅲ	○		●	●		桁補修（補強）　支承部補修（取替）　伸縮装置補修（取替）　その他補修
荒川河口左岸高架橋海	(ｱﾗｶﾜｶｺｳｻｶﾞﾝｺｳｶｷｮｳｳﾐ)	国道357号	1996	319.6	16.4	東京国道事務所	東京都	江戸川区	2021	Ⅱ	○					
荒川河口左岸高架橋山	(ｱﾗｶﾜｶｺｳｻｶﾞﾝｺｳｶｷｮｳﾔﾏ)	国道357号	1996	319.6	16.4	東京国道事務所	東京都	江戸川区	2021	Ⅱ	○					
荒川河口右岸高架橋山	(ｱﾗｶﾜｶｺｳｳｶﾞﾝｺｳｶｷｮｳﾔﾏ)	国道357号	1996	149.2	10.9	東京国道事務所	東京都	江東区	2019	Ⅱ				○		
荒川河口右岸高架橋海	(ｱﾗｶﾜｶｺｳｳｶﾞﾝｺｳｶｷｮｳｳﾐ)	国道357号	1996	194	9.4	東京国道事務所	東京都	江東区	2019	Ⅱ				○		
荒川河口橋（山側）	(ｱﾗｶﾜｶｺｳｷｮｳ(ﾔﾏｶﾞﾜ))	国道357号	1996	840	16.4	東京国道事務所	東京都	江戸川区	2020	Ⅲ			●	●	○●	桁補修（補強）
荒川河口橋（海側）	(ｱﾗｶﾜｶｺｳｷｮｳ(ｳﾐｶﾞﾜ))	国道357号	1996	840	14.9	東京国道事務所	東京都	江戸川区	2020	Ⅲ			●	●	○●	桁塗装　桁補修（補強）　伸縮装置補修（取替）
昭和橋（上り）	(ｼｮｳﾜﾊﾞｼ(ﾉﾎﾞﾘ))	国道357号	1970	37.7	12.9	東京国道事務所	東京都	品川区	2021	Ⅲ	○					桁塗装　床版補修（補強）　伸縮装置補修（取替）　その他補修
昭和橋（下り）	(ｼｮｳﾜﾊﾞｼ(ｸﾀﾞﾘ))	国道357号	1971	37.7	13	東京国道事務所	東京都	品川区	2021	Ⅲ	○					桁塗装　床版補修（補強）　伸縮装置補修（取替）
舞浜大橋右岸高架橋山	(ﾏｲﾏｰﾏｵｵﾊﾞｼｳｶﾞﾝｺｳｶｷｮｳﾔﾏ)	国道357号	1983	88.7	17	東京国道事務所	東京都	江戸川区	2018	Ⅱ			○			
舞浜大橋右岸高架橋海	(ﾏｲﾏｰﾏｵｵﾊﾞｼｳｶﾞﾝｺｳｶｷｮｳｳﾐ)	国道357号	1987	187.8	14.7	東京国道事務所	東京都	江戸川区	2018	Ⅱ			○			
舞浜大橋右岸ランプ山	(ﾏｲﾏｰﾏｵｵﾊﾞｼｳﾗﾝﾌﾟﾔﾏ)	国道357号	1983	99.2	9	東京国道事務所	東京都	江戸川区	2019	Ⅱ				○		
大井北１号橋	(ｵｵｲｷﾀ1ｺﾞｳｷｮｳ)	国道357号	1974	73.6	8.9	東京国道事務所	東京都	品川区	2019	Ⅱ				○		
羽田Ｃランプ橋	(ﾊﾈﾀﾞCﾗﾝﾌﾟｷｮｳ)	国道357号	1992	161.5	8.7	東京国道事務所	東京都	大田区	2020	Ⅱ					○	
羽田Ｇランプ橋	(ﾊﾈﾀﾞGﾗﾝﾌﾟｷｮｳ)	国道357号	1992	99.7	8.7	東京国道事務所	東京都	大田区	2018	Ⅲ			○			桁塗装　桁補修（補強）
羽田Ｂランプ橋	(ﾊﾈﾀﾞBﾗﾝﾌﾟｷｮｳ)	国道357号	1992	88.7	6.7	東京国道事務所	東京都	大田区	2018	Ⅲ			○			桁補修（補強）
葛西高架橋（山側）	(ｶｻｲｺｳｶｷｮｳ(ﾔﾏｶﾞﾜ))	国道357号	2000	1189.2	9.8	東京国道事務所	東京都	江戸川区	2020	Ⅲ	●	●			○	桁補修（補強）
八潮橋	(ﾔｼｵﾊﾞｼ)	国道357号	1983	414.1	10.5	東京国道事務所	東京都	品川区	2020	Ⅲ					○	桁塗装　桁補修（補強）　伸縮装置補修（取替）　その他補修
有明歩道橋（山側）	(ｱﾘｱｹﾄﾞｳｷｮｳ(ﾔﾏｶﾞﾜ))	国道357号	1976	236.2	4.6	東京国道事務所	東京都	江東区	2020	Ⅱ					○	
新辰巳橋（山側）	(ｼﾝﾀﾂﾐﾊﾞｼ(ﾔﾏｶﾞﾜ))	国道357号	1967	184.7	10.2	東京国道事務所	東京都	江東区	2021	Ⅲ	○					桁塗装　桁補修（補強）　下部工補修（補強）　支承部補修（取替）　伸縮装置補修（取替）　その他補修
曙歩道橋（山側）	(ｱｹﾎﾞﾉﾄﾞｳｷｮｳ(ﾔﾏｶﾞﾜ))	国道357号	1977	195	4.6	東京国道事務所	東京都	江東区	2021	Ⅱ	○					
葛西高架橋（海側）	(ｶｻｲｺｳｶｷｮｳ(ｳﾐｶﾞﾜ))	国道357号	2003	1149	9.8	東京国道事務所	東京都	江戸川区	2022	Ⅲ	●	○●				桁補修（補強）
鳳橋	(ｵｵﾄﾘﾊﾞｼ)	国道357号	1992	142	16	東京国道事務所	東京都	大田区	2021	Ⅱ	○	●				伸縮装置補修（取替）
新木場立体橋（山側）	(ｼﾝｷﾊﾞﾘｯﾀﾀｲｷｮｳ(ﾔﾏｶﾞﾜ))	国道357号	2014	1862.2	9.8	東京国道事務所	東京都	江東区	2019	Ⅰ				○		
新木場立体橋（海側）	(ｼﾝｷﾊﾞﾘｯﾀﾀｲｷｮｳ(ｳﾐｶﾞﾜ))	国道357号	2014	1888.7	9.8	東京国道事務所	東京都	江東区	2019	Ⅰ				○		
大井立体橋（山側）	(ｵｵｲｺｳｶｷｮｳ(ﾔﾏｶﾞﾜ))	国道357号	2014	375	9.4	東京国道事務所	東京都	大田区	2020	Ⅰ					○	
大井立体橋（海側）	(ｵｵｲｺｳｶｷｮｳ(ｳﾐｶﾞﾜ))	国道357号	2014	375	9.4	東京国道事務所	東京都	品川区	2020	Ⅰ					○	
隅田公園地下道	ｽﾐﾀﾞｺｳｴﾝﾁﾁﾄﾞｳ	国道6号	0	9	23.4	東京国道事務所	東京都	墨田区	2020	Ⅰ					○	
仙川橋	(ｾﾝｶﾞﾜﾊﾞｼ)	国道20号	1963	17.2	20	相武国道事務所	東京都	調布市	2021	Ⅲ	○●			●		桁塗装　桁補修（補強）　支承部補修（取替）　伸縮装置補修（取替）　その他補修
馬橋	(ﾏﾊﾞｼ)	国道20号	1962	27.3	17.9	相武国道事務所	東京都	調布市	2022	Ⅰ	○					
第一車返跨道橋	(ﾀﾞｲｲﾁｸﾙﾏｶﾞｴｼｺﾄﾞｳｷｮｳ)	国道20号	1960	8.8	18	相武国道事務所	東京都	府中市	2018	Ⅰ			○			
車返跨線橋	(ｸﾙﾏｶﾞｴｼｺｾﾝｷｮｳ)	国道20号	1959	9.2	18	相武国道事務所	東京都	府中市	2018	Ⅱ			○			
第二車返跨道橋	(ﾀﾞｲﾆｸﾙﾏｶﾞｴｼｺﾄﾞｳｷｮｳ)	国道20号	1960	8.8	18	相武国道事務所	東京都	府中市	2018	Ⅰ			○			
西府橋跨線橋	(ﾆｼﾌﾊﾞｼｺｾﾝｷｮｳ)	国道20号	1983	15.7	18	相武国道事務所	東京都	府中市	2020	Ⅱ	○					
八高線陸橋	(ﾊﾁｺｳｾﾝﾘｯｷｮｳ)	国道20号	1970	22.9	20.8	相武国道事務所	東京都	八王子市	2020	Ⅱ	○					
大和田橋	(ｵｵﾜﾀﾞﾊﾞｼ)	国道20号	1938	121.1	18	相武国道事務所	東京都	八王子市	2021	Ⅱ	○					
熊野橋	(ｸﾏﾉﾊﾞｼ)	国道20号	1928	7	20.6	相武国道事務所	東京都	八王子市	2020	Ⅲ	●				○	桁補修（補強）
両界橋	(ﾘｮｳｶｲﾊﾞｼ)	国道20号	1933	22.8	11.8	相武国道事務所	東京都	八王子市	2022	Ⅰ	●	○				桁補修（補強）　床版補修（補強）　伸縮装置補修（取替）
上椚田橋	(ｶﾐｸﾇｷﾞﾀﾞﾊﾞｼ)	国道20号	1937	22.8	10.8	相武国道事務所	東京都	八王子市	2022	Ⅱ		○				
落合橋	(ｵﾁｱｲﾊﾞｼ)	国道20号	1938	13.8	10.3	相武国道事務所	東京都	八王子市	2019	Ⅱ				○		
案内橋	(ｱﾝﾅｲﾊﾞｼ)	国道20号	2010	15.5	16.8	相武国道事務所	東京都	八王子市	2018	Ⅱ			○			
新込縄橋	(ｼﾝｺﾐﾅﾜﾊﾞｼ)	国道20号	2003	23.8	18.4	相武国道事務所	東京都	八王子市	2019	Ⅰ				○		
梅ノ木橋	(ｳﾒﾉｷﾊﾞｼ)	国道20号	1933	11.6	9.6	相武国道事務所	東京都	八王子市	2020	Ⅱ					○	
東山下橋	(ﾋｶﾞｼﾔﾏｼﾀﾊﾞｼ)	国道20号	1933	9.6	6.3	相武国道事務所	東京都	八王子市	2022	Ⅱ		○				
西山下橋	(ﾆｼﾔﾏｼﾀﾊﾞｼ)	国道20号	1933	11.6	10	相武国道事務所	東京都	八王子市	2022	Ⅲ		○●	●			桁補修（補強）　その他補修
東柏木橋	(ﾋｶﾞｼｶｼﾜｷﾞﾊﾞｼ)	国道20号	1933	6.9	6.3	相武国道事務所	東京都	八王子市	2022	Ⅲ		○●	●			桁補修（補強）
西柏木橋	(ﾆｼｶｼﾜｷﾞﾊﾞｼ)	国道20号	1933	8.6	6.7	相武国道事務所	東京都	八王子市	2022	Ⅱ		○				
狭霧橋	(ｻｷﾞﾘﾊﾞｼ)	国道20号	1933	12.2	6.3	相武国道事務所	東京都	八王子市	2020	Ⅱ					○	
本尾花橋	(ﾓﾄﾊﾅﾊﾞﾅﾊﾞｼ)	国道20号	1933	11.6	5.8	相武国道事務所	東京都	八王子市	2019	Ⅰ				○		
東大平橋	(ﾋｶﾞｼｵｵﾋﾗﾊﾞｼ)	国道20号	1933	6.5	6.4	相武国道事務所	東京都	八王子市	2019	Ⅰ				○		
西大平橋	(ﾆｼｵｵﾋﾗﾊﾞｼ)	国道20号	1933	11.8	6.3	相武国道事務所	東京都	八王子市	2019	Ⅱ				○		
神子橋	(ﾐｺﾊﾞｼ)	国道20号	1933	5.6	8.8	相武国道事務所	東京都	八王子市	2019	Ⅱ				○		
諏摩橋	(ｽﾞﾏﾊﾞｼ)	国道20号	1933	8.5	7.1	相武国道事務所	東京都	八王子市	2019	Ⅱ				○		
水野橋	(ﾐｽﾞﾉﾊﾞｼ)	国道20号	1933	6.5	7.6	相武国道事務所	東京都	八王子市	2019	Ⅱ				○		
東寒葉橋	(ﾋｶﾞｼｶﾝﾊﾞﾊﾞｼ)	国道20号	1933	5.3	6.4	相武国道事務所	東京都	八王子市	2019	Ⅰ				○		
西寒葉橋	(ﾆｼｶﾝﾊﾞﾊﾞｼ)	国道20号	1933	6.6	6.4	相武国道事務所	東京都	八王子市	2019	Ⅱ				○		
多摩平陸橋	(ﾀﾏﾀﾞｲﾗﾘｯｷｮｳ)	国道20号	1982	30.9	22	相武国道事務所	東京都	日野市	2020	Ⅰ	○					

注）本表は概略のものであり、社会情勢の変化、財政状況や橋梁の健全度の変化等を考慮し、適宜、計画の見直しを行うこととしております。

施設名		路線名	架設年度	橋長（m）	幅員（m）	管理事務所	都道府県名	市区町村名	点検結果		点検・修繕計画 ○点検計画 ●修繕計画					修繕内容
道路橋名	（ﾌﾘｶﾞﾅ）								点検年度	判定区分	2021	2022	2023	2024	2025	
[redacted]																
境川橋	(ｻｶｲｶﾞﾜﾊﾞｼ)	国道16号	1974	39	26	相武国道事務所	東京都	町田市	2021	Ⅱ	○					
台橋	(ﾀﾞｲﾊﾞｼ)	国道16号	1954	4.7	9	相武国道事務所	東京都	八王子市	2022	Ⅰ		○				
兵衛橋	(ﾋｮｳｴﾊﾞｼ)	国道16号	1989	14.9	12	相武国道事務所	東京都	八王子市	2021	Ⅱ	○					
住吉橋	(ｽﾐﾖｼﾊﾞｼ)	国道16号	1969	22.5	13.6	相武国道事務所	東京都	八王子市	2018	Ⅱ			○			
黄金橋	(ｺｶﾞﾈﾊﾞｼ)	国道16号	1964	9	16	相武国道事務所	東京都	八王子市	2020	Ⅰ					○	
八高線跨線橋（上り）	(ﾊﾁｺｳｾﾝｺｾﾝｷｮｳ(ﾉﾎﾞﾘ))	国道16号	1994	205.8	7.8	相武国道事務所	東京都	瑞穂町	2020	Ⅱ					○	
浅川橋	(ｱｻｶﾞﾜﾊﾞｼ)	国道16号	1963	117	20.5	相武国道事務所	東京都	八王子市	2022	Ⅲ		○	●	●	●	桁塗装　桁補修（補強）　床版補修（補強）　床版防水　下部工補修（補強）　支承部補修（取替）　伸縮装置補修（取替）　その他補修
川口川橋	(ｶﾜｸﾞﾁｶﾞﾜﾊﾞｼ)	国道16号	2013	25	25	相武国道事務所	東京都	八王子市	2019	Ⅱ				○		
柳橋	(ﾔﾅｷﾞﾊﾞｼ)	国道16号	2013	2.3	22.8	相武国道事務所	東京都	八王子市	2020	Ⅱ					○	
拝島橋（上り）	(ﾊｲｼﾞﾏﾊﾞｼ(ﾉﾎﾞﾘ))	国道16号	1992	527	11.5	相武国道事務所	東京都	昭島市	2022	Ⅱ		○				
拝島橋（下り）	(ﾊｲｼﾞﾏﾊﾞｼ(ｸﾀﾞﾘ))	国道16号	1986	527	11.5	相武国道事務所	東京都	昭島市	2019	Ⅰ				○		
湯殿川橋（上り）	(ﾕﾄﾞﾉﾎﾞﾘﾊﾞｼ(ﾉﾎﾞﾘ))	国道16号	1985	29	10.8	相武国道事務所	東京都	八王子市	2020	Ⅲ					○●	桁塗装　桁補修（補強）　支承部補修（取替）　伸縮装置補修（取替）　その他補修
湯殿川橋（下り）	(ﾕﾄﾞﾉﾎﾞﾘﾊﾞｼ(ｸﾀﾞﾘ))	国道16号	1985	27.4	10.8	相武国道事務所	東京都	八王子市	2020	Ⅲ					○●	桁塗装　桁補修（補強）　支承部補修（取替）　伸縮装置補修（取替）　その他補修
中田橋	(ﾅｶﾀﾞﾊﾞｼ)	国道16号	1966	15.9	24.7	相武国道事務所	東京都	八王子市	2020	Ⅰ					○	
新浅川橋（上り）	(ｼﾝｱｻｶﾜﾊﾞｼ(ﾉﾎﾞﾘ))	国道16号	1984	385.2	10.5	相武国道事務所	東京都	八王子市	2018	Ⅱ			○			桁塗装　その他補修
新浅川橋（下り）	(ｼﾝｱｻｶﾜﾊﾞｼ(ｸﾀﾞﾘ))	国道16号	1984	385.2	10.5	相武国道事務所	東京都	八王子市	2018	Ⅱ			○			桁塗装　その他補修
大和田高架橋（上り）	(ｵｵﾜﾀﾞｺｳｶｷｮｳ(ﾉﾎﾞﾘ))	国道16号	1986	271.8	7.8	相武国道事務所	東京都	八王子市	2021	Ⅱ	○					
竜谷寺高架橋	(ﾘｭｳｺｸｼﾞｺｳｶｷｮｳ)	国道16号	1976	135	15.6	相武国道事務所	東京都	八王子市	2018	Ⅱ			○			桁塗装
大谷高架橋	(ｵｵﾔﾄｺｳｶｷｮｳ)	国道16号	1977	362.2	8	相武国道事務所	東京都	八王子市	2018	Ⅱ			○			桁塗装
青木橋（上り）	(ｱｵｷﾊﾞｼ(ﾉﾎﾞﾘ))	国道16号	1976	25.6	8.5	相武国道事務所	東京都	八王子市	2019	Ⅱ				○		桁塗装
青木橋（下り）	(ｱｵｷﾊﾞｼ(ｸﾀﾞﾘ))	国道16号	1976	26	12	相武国道事務所	東京都	八王子市	2019	Ⅱ				○		桁塗装
両界橋側道橋	(ﾘｮｳｶｲﾊﾞｼｿｸﾄﾞｳｷｮｳ)	国道20号	1987	32.1	1.6	相武国道事務所	東京都	八王子市	2021	Ⅲ	○				●	桁塗装　桁補修（補強）　床版補修（補強）　その他補修
上鬥田橋側道橋	(ｶﾐﾏｽﾀﾞﾊﾞｼｿｸﾄﾞｳｷｮｳ)	国道20号	1978	23	1.5	相武国道事務所	東京都	八王子市	2022	Ⅲ		○●	●			桁塗装　桁補修（補強）　床版補修（補強）　その他補修
落合橋側道橋(上り)	(ｵﾁｱｲﾊﾞｼｿｸﾄﾞｳｷｮｳ(ﾉﾎﾞﾘ))	国道20号	1978	19.9	1.5	相武国道事務所	東京都	八王子市	2019	Ⅲ				○●	●	桁塗装　桁補修（補強）　床版防水　支承部補修（取替）　その他補修
落合橋側道橋(下り)	(ｵﾁｱｲﾊﾞｼｿｸﾄﾞｳｷｮｳ(ｸﾀﾞﾘ))	国道20号	1979	14.8	2	相武国道事務所	東京都	八王子市	2019	Ⅲ				○●	●	桁塗装　桁補修（補強）　床版補修（補強）　床版防水　その他補修
梅ノ木橋側道橋（梅ノ木歩道橋）	(ｳﾒﾉｷﾊﾞｼｿｸﾄﾞｳｷｮｳ(ｳﾒﾉｷﾎﾄﾞｳｷｮｳ))	国道20号	1981	14.5	1.5	相武国道事務所	東京都	八王子市	2021	Ⅲ	○					桁塗装　桁補修（補強）　床版補修（補強）　床版防水　その他補修
東山下橋側歩道橋	(ﾋｶﾞｼﾔﾏｼﾀﾊﾞｼｿｸﾄﾞｳｷｮｳ)	国道20号	1981	12	1.5	相武国道事務所	東京都	八王子市	2021	Ⅳ	○●	●	●			桁塗装　桁補修（補強）　床版補修（補強）　その他補修
台橋橋側歩道橋(下り)	(ﾀﾞｲﾊﾞｼｷｮｳｿｸｶﾎﾄﾞｳｷｮｳ(ｸﾀﾞﾘ))	国道16号	1980	9.6	1.3	相武国道事務所	東京都	八王子市	2020	Ⅲ					○	桁塗装　桁補修（補強）　床版補修（補強）　床版防水　伸縮装置補修（取替）
台橋橋側歩道橋(上り)	(ﾀﾞｲﾊﾞｼｷｮｳｿｸｶﾎﾄﾞｳｷｮｳ(ﾉﾎﾞﾘ))	国道16号	1980	5.6	1.5	相武国道事務所	東京都	八王子市	2020	Ⅰ					○	
国立高架橋（上り）	(ｸﾆﾀﾁｺｳｶｷｮｳ(ﾉﾎﾞﾘ))	国道20号	2007	296.5	8	相武国道事務所	東京都	国立市	2018	Ⅰ			○			
国立高架橋（下り）	(ｸﾆﾀﾁｺｳｶｷｮｳ(ｸﾀﾞﾘ))	国道20号	2007	299.5	8	相武国道事務所	東京都	国立市	2018	Ⅰ			○			
石田大橋（上り）	(ｲｼﾀﾞｵｵﾊｼ(ﾉﾎﾞﾘ))	国道20号	2005	385	11.5	相武国道事務所	東京都	国立市	2018	Ⅰ			○			
堀之内高架橋（上り）	(ﾎﾘﾉｳﾁｺｳｶｷｮｳ(ﾉﾎﾞﾘ))	国道20号	2007	130	10.3	相武国道事務所	東京都	日野市	2018	Ⅱ			○			
堀之内高架橋（下り）	(ﾎﾘﾉｳﾁｺｳｶｷｮｳ(ｸﾀﾞﾘ))	国道20号	2007	130	10.3	相武国道事務所	東京都	日野市	2018	Ⅱ			○			
石田大橋（下り）	(ｲｼﾀﾞｵｵﾊｼ(ｸﾀﾞﾘ))	国道20号	2001	385	11.5	相武国道事務所	東京都	国立市	2020	Ⅱ					○	
新左入橋	(ｼﾝｻﾆｭｳﾊﾞｼ)	国道16号	1992	17.9	30	相武国道事務所	東京都	八王子市	2019	Ⅰ				○		
八高線跨線橋（下り）	(ﾊﾁｺｳｾﾝｺｾﾝｷｮｳ(ｸﾀﾞﾘ))	国道16号	1994	205.8	7.8	相武国道事務所	東京都	瑞穂町	2020	Ⅱ					○	
打越高架橋（上り）	(ｳﾁｺｼｺｳｶｷｮｳ(ﾉﾎﾞﾘ))	国道16号BP	1991	126.5	7.8	相武国道事務所	東京都	八王子市	2019	Ⅱ				○		
打越高架橋（下り）	(ｳﾁｺｼｺｳｶｷｮｳ(ｸﾀﾞﾘ))	国道16号BP	1991	126.5	7.8	相武国道事務所	東京都	八王子市	2019	Ⅲ				○●		桁塗装　桁補修（補強）　床版補修（補強）　床版防水　支承部補修（取替）　伸縮装置補修（取替）　その他補修
大和田高架橋（下り）	(ｵｵﾜﾀﾞｺｳｶｷｮｳ(ｸﾀﾞﾘ))	国道16号	1986	271.8	7.8	相武国道事務所	東京都	八王子市	2021	Ⅱ	○					
石田大橋取付高架橋（上り）	(ｲｼﾀﾞｵｵﾊｼﾄﾘﾂﾃｺｳｶｷｮｳ(ﾉﾎﾞﾘ))	国道20号	2005	112	11.5	相武国道事務所	東京都	日野市	2018	Ⅰ			○			
石田大橋取付高架橋（下り）	(ｲｼﾀﾞｵｵﾊｼﾄﾘﾂﾃｺｳｶｷｮｳ(ｸﾀﾞﾘ))	国道20号	2002	112	11.5	相武国道事務所	東京都	日野市	2021	Ⅱ	○					
石田大橋ＯＮランプ	(ｲｼﾀﾞｵｵﾊｼｵﾝﾗﾝﾌﾟ)	国道20号	2001	103	10.5	相武国道事務所	東京都	国立市	2020	Ⅱ					○	
石田大橋ＯＦＦランプ	(ｲｼﾀﾞｵｵﾊｼｵﾌﾗﾝﾌﾟ)	国道20号	2007	103.1	9	相武国道事務所	東京都	国立市	2018	Ⅰ			○			
八高線跨線橋（下起）	(ﾊﾁｺｳｾﾝｺｾﾝｷｮｳ(ｼﾀｷ))	国道16号	1994	40.4	2.1	相武国道事務所	東京都	瑞穂町	2020	Ⅰ					○	
八高線跨線橋（下終）	(ﾊﾁｺｳｾﾝｺｾﾝｷｮｳ(ｼﾀｼｭｳ))	国道16号	1994	44.7	2.1	相武国道事務所	東京都	瑞穂町	2020	Ⅱ					○	
八高線跨線橋（上起）	(ﾊﾁｺｳｾﾝｺｾﾝｷｮｳ(ｳｴｷ))	国道16号	1994	40.4	2.1	相武国道事務所	東京都	瑞穂町	2020	Ⅰ					○	
八高線跨線橋（上終）	(ﾊﾁｺｳｾﾝｺｾﾝｷｮｳ(ｳｴｼｭｳ))	国道16号	1994	43.8	2.1	相武国道事務所	東京都	瑞穂町	2020	Ⅱ					○	
新浅川橋右岸側道橋（上り）	(ｼﾝｱｻｶﾜﾊﾞｼｳｶﾞﾝｿｸﾄﾞｳｷｮｳ(ﾉﾎﾞﾘ))	国道16号	1984	60	2.8	相武国道事務所	東京都	八王子市	2018	Ⅱ			○			
新浅川橋右岸側道橋（下り）	(ｼﾝｱｻｶﾜﾊﾞｼｳｶﾞﾝｿｸﾄﾞｳｷｮｳ(ｸﾀﾞﾘ))	国道16号	1984	50	2.8	相武国道事務所	東京都	八王子市	2018	Ⅱ			○			
新浅川橋左岸側道橋（上り）	(ｼﾝｱｻｶﾜﾊﾞｼｻｶﾞﾝｿｸﾄﾞｳｷｮｳ(ﾉﾎﾞﾘ))	国道16号	1984	64.7	2.8	相武国道事務所	東京都	八王子市	2018	Ⅱ			○			
新浅川橋左岸側道橋（下り）	(ｼﾝｱｻｶﾜﾊﾞｼｻｶﾞﾝｿｸﾄﾞｳｷｮｳ(ｸﾀﾞﾘ))	国道16号	1984	54.8	2.8	相武国道事務所	東京都	八王子市	2018	Ⅱ			○			
高尾町側道橋	(ﾀｶｵﾁｮｳｿｸﾄﾞｳｷｮｳ)	国道20号	2000	5	1.7	相武国道事務所	東京都	八王子市	2020	Ⅰ					○	
案内川第1橋	(ｱﾝﾅｲｶﾞﾜﾀﾞｲｲﾁｷｮｳ)	国道20号	2010	35.5	9.6	相武国道事務所	東京都	八王子市	2022	Ⅰ		○				
案内川第2橋	(ｱﾝﾅｲｶﾞﾜﾀﾞｲﾆｷｮｳ)	国道20号	2010	23.8	8.2	相武国道事務所	東京都	八王子市	2022	Ⅰ		○				
館高架橋（下り）	(ﾀﾃﾁｺｳｶｷｮｳ(ｸﾀﾞﾘ))	国道20号	2010	69	14.3	相武国道事務所	東京都	八王子市	2022	Ⅱ		○				
館高架橋Ｂランプ第1橋	(ﾀﾃﾁｺｳｶｷｮｳﾋﾞｰﾗﾝﾌﾟﾀﾞｲｲﾁｷｮｳ)	国道20号	2010	62.5	7.3	相武国道事務所	東京都	八王子市	2022	Ⅰ		○				
館高架橋Ｂランプ第2橋	(ﾀﾃﾁｺｳｶｷｮｳﾋﾞｰﾗﾝﾌﾟﾀﾞｲﾆｷｮｳ)	国道20号	2010	121.3	5.5	相武国道事務所	東京都	八王子市	2022	Ⅰ		○				
館高架橋Ｃランプ第1橋	(ﾀﾃﾁｺｳｶｷｮｳｼｰﾗﾝﾌﾟﾀﾞｲｲﾁｷｮｳ)	国道20号	2010	51.5	6.5	相武国道事務所	東京都	八王子市	2022	Ⅰ		○				
館高架橋Ｃランプ第2橋	(ﾀﾃﾁｺｳｶｷｮｳｼｰﾗﾝﾌﾟﾀﾞｲﾆｷｮｳ)	国道20号	2010	55.9	5.5	相武国道事務所	東京都	八王子市	2022	Ⅰ		○				
武蔵野橋（新橋）	(ﾑｻｼﾉﾊﾞｼ(ｼﾝｷｮｳ))	国道16号	2007	105.6	17.5	相武国道事務所	東京都	福生市	2020	Ⅱ					○	
込縄橋	(ｺﾐﾅﾜﾊﾞｼ)	国道20号	1932	11.6	6.7	相武国道事務所	東京都	八王子市	2018	Ⅲ		●	○●	●		桁補修（補強）　床版補修（補強）　床版防水　支承部補修（取替）　その他補修
込縄歩道橋（下り）	(ｺﾐﾅﾜｵﾄﾞｳｷｮｳ(ｸﾀﾞﾘ))	国道20号	1982	13.9	1.5	相武国道事務所	東京都	八王子市	2018	Ⅲ			○	●		その他補修
込縄歩道橋（上り）	(ｺﾐﾅﾜｵﾄﾞｳｷｮｳ(ﾉﾎﾞﾘ))	国道20号	1982	14.5	1.5	相武国道事務所	東京都	八王子市	2018	Ⅱ			○			
館人道橋	(ﾀﾃｼﾞﾝﾄﾞｳｷｮｳ)	国道20号	2012	10	2.1	相武国道事務所	東京都	八王子市	2018	Ⅰ			○			
国立市谷保下モノ下カルバート	(ｸﾆﾀﾁｼﾔﾎｼﾀﾓﾉｼﾀｶﾙﾊﾞｰﾄ)	国道20号	1984	5.5	28.3	相武国道事務所	東京都	国立市	2021	Ⅰ	○					
南浅川アンダーボックス	(ﾐﾅﾐｱｻｶﾜｱﾝﾀﾞｰﾎﾞｯｸｽ)	国道20号	2007	7.6	6.4	相武国道事務所	東京都	八王子市	2021	Ⅰ	○					
入間川橋	(ｲﾙﾏｶﾞﾜﾊﾞｼ)	国道20号	0	3.6	18	相武国道事務所	東京都	調布市	2020	Ⅱ					○	
御殿山高架橋（上り）	(ｺﾞﾃﾝﾔﾏｺｳｶｷｮｳ(ﾉﾎﾞﾘ))	国道16号BP	1985	261	7.8	相武国道事務所	東京都	八王子市	2019	Ⅱ				○		桁塗装
御殿山高架橋（下り）	(ｺﾞﾃﾝﾔﾏｺｳｶｷｮｳ(ｸﾀﾞﾘ))	国道16号BP	1985	259.2	7.8	相武国道事務所	東京都	八王子市	2019	Ⅱ				○		桁塗装
大垂水橋	(ｵｵﾀﾙﾐﾊﾞｼ)	国道20号	1972	35	9	相武国道事務所	神奈川県	相模原市	2021	Ⅲ	○●	●	●			桁塗装　桁補修（補強）　床版補修（補強）　床版防水　支承部補修（取替）　伸縮装置補修（取替）　その他補修
旭山桟道橋	(ｱｻﾋﾔﾏｻﾝﾄﾞｳｷｮｳ)	国道20号	1992	35	12.3	相武国道事務所	神奈川県	相模原市	2019	Ⅰ				○		
宮の台１号橋	(ﾐﾔﾉﾀﾞｲｲﾁｺﾞｳｷｮｳ)	国道20号	1985	43	9.5	相武国道事務所	神奈川県	相模原市	2021	Ⅲ	○					桁塗装　桁補修（補強）　支承部補修（取替）　伸縮装置補修（取替）　その他補修
宮の台２号橋	(ﾐﾔﾉﾀﾞｲﾆｺﾞｳｷｮｳ)	国道20号	1984	30	9.5	相武国道事務所	神奈川県	相模原市	2021	Ⅱ	○					桁塗装
底沢橋	(ｿｺｻﾞﾜﾊﾞｼ)	国道20号	1961	62.5	8	相武国道事務所	神奈川県	相模原市	2022	Ⅰ		○				

注）本表は概略のものであり、社会情勢の変化、財政状況や橋梁の健全度の変化等を考慮し、適宜、計画の見直しを行うこととしております。

施設名		路線名	架設年度	橋長（m）	幅員（m）	管理事務所	都道府県名	市区町村名	点検結果		点検・修繕計画 ○点検計画 ●修繕計画					修繕内容
道路橋名	（ﾌﾘｶﾞﾅ）								点検年度	判定区分	2021	2022	2023	2024	2025	
[redacted]																
奥ノ沢橋	(ｵｸﾉｻﾜﾊﾞｼ)	国道20号	1962	28	8.7	相武国道事務所	神奈川県	相模原市	2022	Ⅱ		○				
第１桟道橋	(ﾀﾞｲｲﾁｻﾝﾄﾞｳｷｮｳ)	国道20号	1963	20.5	5.2	相武国道事務所	神奈川県	相模原市	2022	Ⅲ	●	○●	●			桁塗装　桁補修（補強）　床版補修（補強）　支承部補修（取替）　伸縮装置補修（取替）　その他補修
第２桟道橋	(ﾀﾞｲﾆｻﾝﾄﾞｳｷｮｳ)	国道20号	1963	20.3	5.3	相武国道事務所	神奈川県	相模原市	2022	Ⅲ	●	○●	●			桁塗装　桁補修（補強）　支承部補修（取替）　その他補修
亀田桟道橋	(ｶﾒﾀｻﾝﾄﾞｳｷｮｳ)	国道20号	1964	12.6	1.7	相武国道事務所	神奈川県	相模原市	2022	Ⅰ		○				
亀田橋	(ｶﾒﾀﾊﾞｼ)	国道20号	1964	22	8	相武国道事務所	神奈川県	相模原市	2022	Ⅲ	●	○●	●			桁塗装　桁補修（補強）　支承部補修（取替）　伸縮装置補修（取替）
吉野橋	(ﾖｼﾉﾊﾞｼ)	国道20号	1964	95.3	6.2	相武国道事務所	神奈川県	相模原市	2019	Ⅱ				○		
吉野桟道橋	(ﾖｼﾉｻﾝﾄﾞｳｷｮｳ)	国道20号	1978	40	9.2	相武国道事務所	神奈川県	相模原市	2022	Ⅰ		○				
藤野跨線橋	(ﾌｼﾞﾉｺｾﾝｷｮｳ)	国道20号	1962	23	8	相武国道事務所	神奈川県	相模原市	2021	Ⅱ	○					桁塗装
境川高架橋	(ｻｶｲｶﾞﾜｺｳｶｷｮｳ)	国道16号	1975	222.5	16.5	相武国道事務所	神奈川県	大和市	2019	Ⅲ	●			○	●	桁塗装　桁補修（補強）
谷口陸橋（上り）	(ﾔｸﾞﾁﾘｸｷｮｳ(ﾉﾎﾞﾘ))	国道16号	1978	513.9	13.5	相武国道事務所	神奈川県	相模原市	2021	Ⅱ	○					
谷口陸橋（下り）	(ﾔｸﾞﾁﾘｸｷｮｳ(ｸﾀﾞﾘ))	国道16号	1975	513.9	13.5	相武国道事務所	神奈川県	相模原市	2021	Ⅱ	○					
谷口陸橋ランプ橋(上り)	(ﾔｸﾞﾁﾘｸｷｮｳﾗﾝﾌﾟｷｮｳ(ﾉﾎﾞﾘ))	国道16号	1980	81	8.3	相武国道事務所	神奈川県	相模原市	2019	Ⅱ				○		
谷口陸橋ランプ橋(下り)	(ﾔｸﾞﾁﾘｸｷｮｳﾗﾝﾌﾟｷｮｳ(ｸﾀﾞﾘ))	国道16号	1980	81	8.3	相武国道事務所	神奈川県	相模原市	2019	Ⅲ				○●		桁塗装　桁補修（補強）　床版補修（補強）　床版防水　支承部補修（取替）　伸縮装置補修（取替）
大河原陸橋	(ｵｵｶﾞﾜﾗﾘｸｷｮｳ)	国道16号	1972	7.1	22.7	相武国道事務所	神奈川県	相模原市	2018	Ⅲ		●	○			床版防水
橋本陸橋	(ﾊﾝｼﾓﾄﾘｸｷｮｳ)	国道16号	1972	266.7	15.8	相武国道事務所	神奈川県	相模原市	2018	Ⅲ	●	●	○		●	桁塗装　桁補修（補強）　下部工補修（補強）　その他補修
南国橋	(ﾘｮｳｺｰｸﾊﾞｼ)	国道16号	2010	21	15	相武国道事務所	神奈川県	相模原市	2021	Ⅰ	○					
相原高架橋（上り）	(ｱｲﾊﾗｺｳｶｷｮｳ(ﾉﾎﾞﾘ))	国道16号BP	1986	275	9	相武国道事務所	神奈川県	相模原市	2021	Ⅲ	○				●	桁補修（補強）　床版補修（補強）　伸縮装置補修（取替）　その他補修
相原高架側道橋(下り)	(ｱｲﾊﾗｺｳｶｿｸﾄﾞｳｷｮｳ(ｸﾀﾞﾘ))	国道16号BP	1985	27.1	7.5	相武国道事務所	神奈川県	相模原市	2019	Ⅰ				○		桁塗装
相原高架側道橋(上り)	(ｱｲﾊﾗｺｳｶｿｸﾄﾞｳｷｮｳ(ﾉﾎﾞﾘ))	国道16号BP	1985	27.3	7.5	相武国道事務所	神奈川県	相模原市	2019	Ⅰ				○		桁塗装
相原高架ランプ橋(下り)	(ｱｲﾊﾗｺｳｶｷﾗﾝﾌﾟｷｮｳ(ｸﾀﾞﾘ))	国道16号BP	1986	57.2	5.5	相武国道事務所	神奈川県	相模原市	2018	Ⅰ			○			桁塗装
相原高架ランプ橋(上り)	(ｱｲﾊﾗｺｳｶｷﾗﾝﾌﾟｷｮｳ(ﾉﾎﾞﾘ))	国道16号BP	1986	59.2	5.5	相武国道事務所	神奈川県	相模原市	2018	Ⅰ			○			桁塗装
橋本高架橋	(ﾊﾝｼﾓﾄｺｳｶｷｮｳ)	国道16号	1997	244	16.5	相武国道事務所	神奈川県	相模原市	2019	Ⅱ				○		桁塗装
底沢橋側道橋（底沢歩道橋）	(ｿｺｻﾞﾜﾊﾞｼｿｸﾄﾞｳｷｮｳ(ｿｺｻﾞﾜﾎﾄﾞｳｷｮｳ))	国道20号	1983	61.6	2	相武国道事務所	神奈川県	相模原市	2021	Ⅱ	○					
吉野橋側道橋（吉野歩道橋）	(ﾖｼﾉﾊﾞｼｿｸﾄﾞｳｷｮｳ(ﾖｼﾉﾎﾄﾞｳｷｮｳ))	国道20号	1971	95.4	2	相武国道事務所	神奈川県	相模原市	2019	Ⅱ				○		
藤野側道橋(上り)	(ﾌｼﾞﾉｿｸﾄﾞｳｷｮｳ(ﾉﾎﾞﾘ))	国道20号	1994	44.7	2	相武国道事務所	神奈川県	相模原市	2021	Ⅱ	○					桁塗装
関野人道橋	(ｾｷﾉｼﾞﾝﾄﾞｳｷｮｳ)	国道20号	1999	32.5	1.5	相武国道事務所	神奈川県	相模原市	2021	Ⅰ	○					
相原高架橋（下り）	(ｱｲﾊﾗｺｳｶｷｮｳ(ｸﾀﾞﾘ))	国道16号BP	1986	271	9	相武国道事務所	神奈川県	相模原市	2021	Ⅲ	○				●	桁補修（補強）　床版補修（補強）　伸縮装置補修（取替）　その他補修
横浜町田立体橋	(ﾖｺﾊﾏﾏﾁﾀﾞﾘｯﾀｲｷｮｳ)	一般国道16号　新道	2015	555	20.2	相武国道事務所	東京都	町田市	2022	Ⅰ		○				
南町田側道橋	(ﾐﾅﾐﾏﾁﾀﾞｿｸﾄﾞｳｷｮｳ)	一般国道16号　現道	2006	21	4.1	相武国道事務所	東京都	町田市	2022	Ⅰ		○				
八王子４カルバート	(ﾊﾁｵｳｼﾞ4ｶﾙﾊﾞｰﾄ)	一般国道16号 新道	1985	8.7	26.7	相武国道事務所	東京都	八王子市	2022	Ⅰ		○				
八王子５カルバート	(ﾊﾁｵｳｼﾞ5ｶﾙﾊﾞｰﾄ)	一般国道16号 新道	1985	10.9	34.7	相武国道事務所	東京都	八王子市	2022	Ⅰ		○				
八王子６カルバート	(ﾊﾁｵｳｼﾞ6ｶﾙﾊﾞｰﾄ)	一般国道16号 新道	1985	10.9	32.9	相武国道事務所	東京都	八王子市	2022	Ⅱ		○				
谷川橋	(ﾀﾆｶﾞﾜﾊﾞｼ)	一般国道16号 現道	1991	4.1	30	相武国道事務所	東京都	八王子市	2022	Ⅱ		○				
清水橋	(ｼﾐｽﾞﾊﾞｼ)	一般国道16号 現道	2015	2.7	25	相武国道事務所	東京都	八王子市	2022	Ⅰ		○				
新込橋歩道橋	(ｼﾝｺﾐﾊﾂﾎﾄﾞｳｷｮｳ)	一般国道20号 現道	2004	62	4.3	相武国道事務所	東京都	八王子市	2022	Ⅰ		○				
南町田駅前ｶﾙﾊﾞｰﾄ	(ﾐﾅﾐﾏﾁﾀﾞｴｷﾏｴｶﾙﾊﾞｰﾄ)	国道16号	1991	11.9	44.2	相武国道事務所	東京都	町田市	2018	Ⅲ			○		●	桁補修（補強）
南町田駅前歩道橋	(ﾐﾅﾐﾏﾁﾀﾞｴｷﾏｴﾎﾄﾞｳｷｮｳ)	国道16号	2011	61	5.8	相武国道事務所	東京都	町田市	2018	Ⅱ			○			
拝島橋北側ｶﾙﾊﾞｰﾄ	(ﾊｲｼﾞﾏﾊﾞｼｷｶﾀｶﾞﾜｶﾙﾊﾞｰﾄ)	国道16号	1985	7.4	35.5	相武国道事務所	東京都	昭島市	2018	Ⅱ			○			
御殿山歩道橋（上り）	(ｺﾞﾃﾝﾔﾏﾎﾄﾞｳｷｮｳ（ﾉﾎﾞﾘ）)	国道16号	1985	73	3	相武国道事務所	東京都	八王子市	2020	Ⅱ					○	桁塗装
御殿山歩道橋（下り）	(ｺﾞﾃﾝﾔﾏﾎﾄﾞｳｷｮｳ（ｸﾀﾞﾘ）)	国道16号	1985	66	3	相武国道事務所	東京都	八王子市	2020	Ⅱ					○	桁塗装
武蔵野橋（新橋）（上り）	(ﾑｻｼﾉﾊﾞｼ(ｼﾝｷｮｳ)(ﾉﾎﾞﾘ)	一般国道16号 現道	2017	105.6	15.9	相武国道事務所	東京都	福生市	2020	Ⅱ					○	
多摩川大橋	(ﾀﾏｶﾞﾜｵｵﾊｼ)	国道1号	1949	435.8	25.8	横浜国道事務所	東京都	大田区	2019	Ⅲ				○		桁塗装　桁補修（補強）　伸縮装置補修（取替）
品鶴線跨線橋（上り）	(ﾋﾝｶｸｾﾝｺｾﾝｷｮｳ(ﾉﾎﾞﾘ))	国道1号	1982	38.5	13.9	横浜国道事務所	神奈川県	横浜市	2022	Ⅱ		○				
品鶴線跨線橋（下り）	(ﾋﾝｶｸｾﾝｺｾﾝｷｮｳ(ｸﾀﾞﾘ))	国道1号	1982	38.5	13.9	横浜国道事務所	神奈川県	横浜市	2022	Ⅲ		○				その他補修
新鶴見橋	(ｼﾝﾂﾙﾐﾊﾞｼ)	国道1号	1949	99.7	22.8	横浜国道事務所	神奈川県	横浜市	2019	Ⅲ				○		桁塗装　桁補修（補強）　床版防水　支承部補修（取替）　伸縮装置補修（取替）　その他補修
新入江橋	(ｼﾝｲﾘｴﾊﾞｼ)	国道1号	1944	10.6	23.5	横浜国道事務所	神奈川県	横浜市	2021	Ⅱ	○					
境二の橋	(ｻｶｲﾆﾉﾊｼ)	国道1号	1927	4.5	22.6	横浜国道事務所	神奈川県	横浜市	2021	Ⅲ	○			●		桁塗装　桁補修（補強）　支承部補修（取替）　伸縮装置補修（取替）
青木橋	(ｱｵｷﾊﾞｼ)	国道1号	1969	37.5	28	横浜国道事務所	神奈川県	横浜市	2018	Ⅱ			○			
金港橋（上り）	(ｷﾝｺｳﾊﾞｼ(ﾉﾎﾞﾘ))	国道1号	1988	24	21.1	横浜国道事務所	神奈川県	横浜市	2021	Ⅱ	○					
金港橋（下り）	(ｷﾝｺｳﾊﾞｼ(ｸﾀﾞﾘ))	国道1号	1988	24	21.1	横浜国道事務所	神奈川県	横浜市	2021	Ⅱ	○					
新高島橋（上り線）	(ｼﾝﾀｶｼﾏﾊﾞｼ(ﾉﾎﾞﾘ))	国道1号	1979	106	15.2	横浜国道事務所	神奈川県	横浜市	2021	Ⅲ	○			●		支承部補修（取替）
新高島橋（下り線）	(ｼﾝﾀｶｼﾏﾊﾞｼ(ｸﾀﾞﾘ))	国道1号	1980	88	15.2	横浜国道事務所	神奈川県	横浜市	2021	Ⅱ	○					
築地橋（下り）	(ﾂｷｼﾞﾊﾞｼ(ｸﾀﾞﾘ))	国道1号	1926	35.4	19.1	横浜国道事務所	神奈川県	横浜市	2021	Ⅲ	○					桁補修（補強）　支承部補修（取替）
築地橋（上り）	(ﾂｷｼﾞﾊﾞｼ(ﾉﾎﾞﾘ))	国道1号	1926	35.4	19.1	横浜国道事務所	神奈川県	横浜市	2021	Ⅲ	○					桁補修（補強）　支承部補修（取替）　伸縮装置補修（取替）　その他補修
坂本地下道橋側歩道橋	(ｻｶﾓﾄﾁﾁｶﾄﾞｳｷｮｳｿｸﾎﾄﾞｳｷｮｳ)	国道1号	1969	7.2	2.3	横浜国道事務所	神奈川県	横浜市	2021	Ⅱ	○					
矢沢高架橋（上り）	(ﾔｻﾞﾜｺｳｶｷｮｳ(ﾉﾎﾞﾘ))	国道1号	1968	207.1	8.4	横浜国道事務所	神奈川県	横浜市	2020	Ⅱ					○	
矢沢高架橋（下り）	(ﾔｻﾞﾜｺｳｶｷｮｳ(ｸﾀﾞﾘ))	国道1号	1968	207.1	8.6	横浜国道事務所	神奈川県	横浜市	2020	Ⅲ				●	○	桁塗装　桁補修（補強）　下部工補修（補強）　伸縮装置補修（取替）　その他補修
新沢橋	(ｼﾝｻﾞﾜｷｮｳ)	国道1号	1963	10.3	17.2	横浜国道事務所	神奈川県	横浜市	2018	Ⅱ			○			
新沢側道橋	(ｼﾝｻﾞﾜｿｸﾄﾞｳｷｮｳ)	国道1号	1989	20.9	3.5	横浜国道事務所	神奈川県	横浜市	2018	Ⅱ			○			
水道道橋	(ｽｲﾄﾞｳﾐﾁﾊﾞｼ)	国道1号	1962	10.4	16.8	横浜国道事務所	神奈川県	藤沢市	2020	Ⅰ					○	
境川大橋	(ｻｶｲｶﾞﾜｵｵﾊｼ)	国道1号	1962	36	15.5	横浜国道事務所	神奈川県	藤沢市	2019	Ⅲ				○		桁補修（補強）　その他補修
白旗陸橋	(ｼﾗﾊﾀﾘｸｷｮｳ)	国道1号	1962	12.5	16.8	横浜国道事務所	神奈川県	藤沢市	2020	Ⅱ					○	
伊勢山新橋	(ｲｾﾔﾏｼﾝｷｮｳ)	国道1号	1962	28.2	15.5	横浜国道事務所	神奈川県	藤沢市	2019	Ⅲ				○	●	桁補修（補強）
石名坂陸橋	(ｲｼﾅｻﾞｶﾘｸｷｮｳ)	国道1号	1962	64.6	5.2	横浜国道事務所	神奈川県	藤沢市	2019	Ⅰ				○		
引地跨道橋	(ﾋｷﾁｺｴﾄﾞｳｷｮｳ)	国道1号	1961	9.4	16.8	横浜国道事務所	神奈川県	藤沢市	2018	Ⅰ			○			
引地川橋	(ﾋｷｼﾞｶﾞﾜﾊﾞｼ)	国道1号	1962	43	15.3	横浜国道事務所	神奈川県	藤沢市	2020	Ⅲ					○	桁塗装　桁補修（補強）　伸縮装置補修（取替）
城神明橋	(ｼﾛｼﾝﾒｲﾊﾞｼ)	国道1号	1962	11.5	16.8	横浜国道事務所	神奈川県	藤沢市	2020	Ⅱ					○	
相鉄橋	(ｿｳﾃﾂﾊﾞｼ)	国道1号	1936	9.1	14.9	横浜国道事務所	神奈川県	茅ヶ崎市	2019	Ⅲ				○●		桁補修（補強）　床版補修（補強）　床版防水
鳥井戸橋	(ﾄﾘｲﾄﾞﾊﾞｼ)	国道1号	1990	30.6	17.8	横浜国道事務所	神奈川県	茅ヶ崎市	2019	Ⅲ				○		桁塗装　桁補修（補強）　支承部補修（取替）　伸縮装置補修（取替）
下町屋橋	(ｼﾓﾏﾁﾔﾊﾞｼ)	国道1号	1988	46.7	25.7	横浜国道事務所	神奈川県	茅ヶ崎市	2019	Ⅱ				○		
馬入橋	(ﾊﾞﾆｭｳﾊﾞｼ)	国道1号	1980	563	13.3	横浜国道事務所	神奈川県	平塚市	2019	Ⅱ				○		
花水橋（上り）	(ﾊﾅﾐｽﾞﾊﾞｼ(ﾉﾎﾞﾘ))	国道1号	1989	114	11.5	横浜国道事務所	神奈川県	大磯町	2021	Ⅱ	○					
花水橋（下り）	(ﾊﾅﾐｽﾞﾊﾞｼ(ｸﾀﾞﾘ))	国道1号	1984	114	11.5	横浜国道事務所	神奈川県	大磯町	2021	Ⅲ	○			●		下部工補修（補強）
三沢橋	(ﾐｻﾜﾊｼ)	国道1号	1940	5.6	19.7	横浜国道事務所	神奈川県	大磯町	2021	Ⅱ	○					
鴨立橋	(ｼｷﾞﾀﾂﾊﾞｼ)	国道1号	1917	4.2	15.6	横浜国道事務所	神奈川県	大磯町	2019	Ⅰ				○		

注）本表は概略のものであり、社会情勢の変化、財政状況や橋梁の健全度の変化等を考慮し、適宜、計画の見直しを行うこととしております。

施設名		路線名	架設年度	橋長（m）	幅員（m）	管理事務所	都道府県名	市区町村名	点検結果		点検・修繕計画 ○点検計画 ●修繕計画					修繕内容
道路橋名	（ﾌﾘｶﾞﾅ）								点検年度	判定区分	2021	2022	2023	2024	2025	
[redacted]																
切通橋	(ｷﾘﾄｵｼﾊﾞｼ)	国道1号	1923	5.5	17.9	横浜国道事務所	神奈川県	大磯町	2021	Ⅱ	○					
新不動橋	(ｼﾝﾌﾄﾞｳﾊﾞｼ)	国道1号	1938	25.5	11.9	横浜国道事務所	神奈川県	大磯町	2018	Ⅰ			○			
塩海橋	(ｼｵﾐﾊﾞｼ)	国道1号	1937	17.1	16.9	横浜国道事務所	神奈川県	二宮町	2021	Ⅱ	○					
塩海橋下り側道橋	(ｼｵﾐﾊﾞｼｸｸﾀﾞﾘｶﾜﾄﾞｳｷｮｳ)	国道1号	1969	23.4	1.9	横浜国道事務所	神奈川県	二宮町	2021	Ⅲ	○					支承部補修（取替）
吾妻橋	(ｱﾂﾞﾏﾊﾞｼ)	国道1号	1936	17.3	12.7	横浜国道事務所	神奈川県	二宮町	2020	Ⅱ					○	
押切橋	(ｵｼｷﾘﾊﾞｼ)	国道1号	1926	33.7	13.3	横浜国道事務所	神奈川県	二宮町	2018	Ⅱ			○			
塔台橋	(ﾄｳﾀﾞｲﾊﾞｼ)	国道1号	1926	9.4	11.3	横浜国道事務所	神奈川県	小田原市	2021	Ⅲ	○			●		下部工補修（補強）
塔台橋橋側歩道橋	(ﾄｳﾀﾞｲﾊﾞｼｷｮｳｿｳｱﾙﾄﾞｳｷｮｳ)	国道1号	1970	11.5	1.4	横浜国道事務所	神奈川県	小田原市	2021	Ⅲ	○			●		支承部補修（取替）
前川橋	(ﾏｴｶﾜﾊﾞｼ)	国道1号	1934	3.3	12.7	横浜国道事務所	神奈川県	小田原市	2021	Ⅱ	○					
綱木橋	(ｵﾂﾅｷﾊﾞｼ)	国道1号	1926	19.2	11.8	横浜国道事務所	神奈川県	小田原市	2019	Ⅰ				○		
綱木橋（上り拡幅）	(ｵﾂﾅｷﾊﾞｼ(ﾉﾎﾞﾘｶｸﾌｸ))	国道1号	1963	19.2	10.2	横浜国道事務所	神奈川県	小田原市	2019	Ⅱ				○		
綱木橋（下り拡幅）	(ｵﾂﾅｷﾊﾞｼ(ｸﾀﾞﾘｶｸﾌｸ))	国道1号	1963	19.2	3.6	横浜国道事務所	神奈川県	小田原市	2019	Ⅳ	●			○		桁補修（補強）　支承部補修（取替）　その他補修
連歌橋	(ﾚﾝｶﾊﾞｼ)	国道1号	1926	20.1	13.8	横浜国道事務所	神奈川県	小田原市	2020	Ⅲ					○	桁塗装　桁補修（補強）　伸縮装置補修（取替）
連歌橋側道橋（下り）	(ﾚﾝｶﾊﾞｼｿｸﾄﾞｳｷｮｳ(ｸﾀﾞﾘ))	国道1号	1986	20	3.1	横浜国道事務所	神奈川県	小田原市	2020	Ⅱ					○	
真儘橋	(ﾏｺﾛﾏﾊﾞｼ)	国道1号	1963	18.5	14.3	横浜国道事務所	神奈川県	小田原市	2018	Ⅱ			○			
酒匂橋	(ｻｶｶﾜﾊﾞｼ)	国道1号	1973	370.4	14.6	横浜国道事務所	神奈川県	小田原市	2022	Ⅲ		○				支承部補修（取替）　伸縮装置補修（取替）　その他補修
山王橋	(ｻﾝﾉｳﾊﾞｼ)	国道1号	1967	25.5	15	横浜国道事務所	神奈川県	小田原市	2019	Ⅲ				○		桁補修（補強）
山王橋（下り拡幅）	(ｻﾝﾉｳﾊﾞｼ(ｸﾀﾞﾘｶｸﾌｸ))	国道1号	1967	25.5	3.7	横浜国道事務所	神奈川県	小田原市	2019	Ⅲ				○		桁塗装　桁補修（補強）　床版補修（補強）　床版防水　支承部補修（取替）　伸縮装置補修（取替）　その他補修
小余綾高架橋	(ｺｺﾖﾛｷﾞｺｳｶｷｮｳ)	国道1号（西湘バイパス）	1966	1181.8	17	横浜国道事務所	神奈川県	大磯町	2020	Ⅳ	●	●	●	●	○	桁塗装　桁補修（補強）　伸縮装置補修（取替）　その他補修
吉田橋	(ｷｯﾀﾞﾊﾞｼ)	国道1号（西湘バイパス）	1966	51.7	18.5	横浜国道事務所	神奈川県	大磯町	2022	Ⅲ				○	●	桁補修（補強）　床版防水　支承部補修（取替）　その他補修
大磯西IC跨道橋	(ｵｵｲｿﾆｼｱｲｼｰｺﾞﾄﾞｳｷｮｳ)	国道1号（西湘バイパス）	1966	15.7	18.6	横浜国道事務所	神奈川県	大磯町	2019	Ⅰ				○		
川尻橋	(ｶﾜｼﾞﾘﾊﾞｼ)	国道1号	1966	42	8.7	横浜国道事務所	神奈川県	大磯町	2019	Ⅱ				○		
大磯橋（自転車道）	(ｵｵｲｿﾊﾞｼ(ｼﾞﾃﾝｼｬﾄﾞｳ))	国道1号	1986	75.1	3.6	横浜国道事務所	神奈川県	大磯町	2019	Ⅱ				○		
鴨立橋（自転車道）	(ｼｷﾞﾀﾂﾊﾞｼ(ｼﾞﾃﾝｼｬﾄﾞｳ))	国道1号	1986	123.8	3.6	横浜国道事務所	神奈川県	大磯町	2019	Ⅲ				○●		支承部補修（取替）　その他補修
東小磯橋（自転車道）	(ﾋｶﾞｼｺｲｿﾊﾞｼ(ｼﾞﾃﾝｼｬﾄﾞｳ))	国道1号	1977	37.3	3.6	横浜国道事務所	神奈川県	大磯町	2018	Ⅱ			○			
西小磯橋（自転車道）	(ﾆｼｺｲｿﾊﾞｼ(ｼﾞﾃﾝｼｬﾄﾞｳ))	国道1号	1974	24.5	3.6	横浜国道事務所	神奈川県	大磯町	2018	Ⅲ			○			支承部補修（取替）
血洗橋（自転車道）	(ﾁﾌﾗｲﾊﾞｼ(ｼﾞﾃﾝｼｬﾄﾞｳ))	国道1号	1975	17.6	3.6	横浜国道事務所	神奈川県	大磯町	2018	Ⅱ			○			
山崎高架橋	(ﾔﾏｻﾞｷｺｳｶｷｮｳ)	国道1号	2014	395	11	横浜国道事務所	神奈川県	箱根町	2021	Ⅰ	○					
湯川橋	(ﾕｶﾜﾊﾞｼ)	国道1号（箱根新道）	1960	63.9	9.7	横浜国道事務所	神奈川県	箱根町	2022	Ⅲ		○				桁塗装　伸縮装置補修（取替）　その他補修
猿沢橋	(ｻﾙｻﾜﾊﾞｼ)	国道1号（箱根新道）	1959	108.8	8.7	横浜国道事務所	神奈川県	箱根町	2022	Ⅲ		○				桁塗装　下部工補修（補強）　支承部補修（取替）　伸縮装置補修（取替）
観音橋	(ｶﾝﾉﾝﾊﾞｼ)	国道1号（箱根新道）	1960	85.6	9.2	横浜国道事務所	神奈川県	箱根町	2022	Ⅲ		○		●	●	桁塗装　桁補修（補強）　床版補修（補強）　床版防水　支承部補修（取替）　伸縮装置補修（取替）　その他補修
神代橋	(ｶﾐﾖﾊﾞｼ)	国道1号（箱根新道）	1960	22.7	9.1	横浜国道事務所	神奈川県	箱根町	2022	Ⅲ		○				桁塗装　桁補修（補強）　支承部補修（取替）　伸縮装置補修（取替）　その他補修
切花橋	(ﾊﾂﾊﾅﾊﾞｼ)	国道1号（箱根新道）	1960	26.7	9.1	横浜国道事務所	神奈川県	箱根町	2022	Ⅲ		○				桁塗装　桁補修（補強）　支承部補修（取替）　伸縮装置補修（取替）
紋生石橋	(ﾓﾝｼﾞｮｳｼﾊﾞｼ)	国道1号（箱根新道）	1959	26.7	9.1	横浜国道事務所	神奈川県	箱根町	2022	Ⅱ		○				
天狗橋	(ﾃﾝｸﾞﾊﾞｼ)	国道1号（箱根新道）	1960	89.4	10.2	横浜国道事務所	神奈川県	箱根町	2022	Ⅱ		○				
白銀橋	(ｼﾛｶﾞﾈﾊﾞｼ)	国道1号（箱根新道）	1960	25.8	9.1	横浜国道事務所	神奈川県	箱根町	2022	Ⅲ		○				桁補修（補強）　伸縮装置補修（取替）
須雲橋	(ｽｸﾞﾓﾊﾞｼ)	国道1号（箱根新道）	1960	28.7	10.2	横浜国道事務所	神奈川県	箱根町	2019	Ⅱ				○		
新畑宿橋	(ｼﾝﾊﾞﾀｼﾞｭｸﾊﾞｼ)	国道1号（箱根新道）	1960	10.8	9.1	横浜国道事務所	神奈川県	箱根町	2019	Ⅱ				○		
七曲一の橋	(ﾅﾅﾏｶﾞｲﾁﾉﾊｼ)	国道1号（箱根新道）	1960	7.5	9.1	横浜国道事務所	神奈川県	箱根町	2019	Ⅱ				○		
七曲二の橋	(ﾅﾅﾏｶﾞﾆﾉﾊｼ)	国道1号（箱根新道）	1960	50.7	9.2	横浜国道事務所	神奈川県	箱根町	2019	Ⅲ				○		桁塗装　桁補修（補強）　伸縮装置補修（取替）　その他補修
二子橋（箱根新道）	(ﾌﾀｺﾊﾞｼ(ﾊｺﾈｼﾝﾄﾞｳ))	国道1号（箱根新道）	1960	44	9.7	横浜国道事務所	神奈川県	箱根町	2019	Ⅲ				○		支承部補修（取替）
甘酒橋	(ｱﾏｻﾞｹﾊﾞｼ)	国道1号（箱根新道）	1960	28.7	9.1	横浜国道事務所	神奈川県	箱根町	2019	Ⅲ				○	●	桁塗装　桁補修（補強）　支承部補修（取替）　伸縮装置補修（取替）　その他補修
真岩橋	(ﾏｺﾛｲﾊﾞｼ)	国道1号（箱根新道）	1960	210.8	8.7	横浜国道事務所	神奈川県	箱根町	2019	Ⅲ				○		桁塗装　桁補修（補強）　床版防水　伸縮装置補修（取替）　その他補修
終点跨道橋（箱根新道）	(ｼｭｳﾃﾝｺｰﾄﾞｳｷｮｳ(ﾊｺﾈｼﾝﾄﾞｳ))	国道1号（箱根新道）	1960	30.9	6.6	横浜国道事務所	神奈川県	箱根町	2022	Ⅲ		○		●	●	桁塗装　桁補修（補強）　支承部補修（取替）　その他補修
六郷橋(上り)	(ﾛｸｺﾞｳﾊﾞｼ(ﾉﾎﾞﾘ))	国道15号	1982	443.7	19.7	横浜国道事務所	東京都	大田区	2019	Ⅱ				○		
六郷橋（下り）	(ﾛｸｺﾞｳﾊﾞｼ(ｸﾀﾞﾘ))	国道15号	1997	443.7	14.9	横浜国道事務所	東京都	大田区	2019	Ⅲ				○		桁塗装　伸縮装置補修（取替）
旭高架橋(２期)(上り)	(ｱｻﾋｺｳｶｷｮｳ(ﾆｷ)(ﾉﾎﾞﾘ))	国道15号	1984	279.6	8.3	横浜国道事務所	神奈川県	川崎市	2021	Ⅱ	○					
旭高架橋(１期)(下り)	(ｱｻﾋｺｳｶｷｮｳ(ｲｯｷ)(ｸﾀﾞﾘ))	国道15号	1986	279.6	8.3	横浜国道事務所	神奈川県	川崎市	2021	Ⅱ	○					
旭高架ランプ橋（上り）	(ｱｻﾋｺｳｶｷｮｳﾗﾝﾌﾟｷｮｳ(ﾉﾎﾞﾘ))	国道15号	1982	62.6	8	横浜国道事務所	神奈川県	川崎市	2021	Ⅰ	○					
旭高架ランプ橋（下り）	(ｱｻﾋｺｳｶｷｮｳﾗﾝﾌﾟｷｮｳ(ｸﾀﾞﾘ))	国道15号	1986	99.5	6.5	横浜国道事務所	神奈川県	川崎市	2021	Ⅰ	○					
旭側道橋	(ｱｻﾋｿｸﾄﾞｳｷｮｳ)	国道15号	1985	23.1	10.1	横浜国道事務所	神奈川県	川崎市	2021	Ⅱ	○					
旭高架橋斜路(人道橋)	(ｱｻﾋｺｳｶｷｮｳｼｬﾛ(ｼﾞﾝﾄﾞｳｷｮｳ))	国道15号	1984	31.6	4.1	横浜国道事務所	神奈川県	川崎市	2021	Ⅲ	○				●	桁塗装　桁補修（補強）　伸縮装置補修（取替）
旭高架橋斜路(人道橋Ⅱ)	(ｱｻﾋｺｳｶｷｮｳｼｬﾛ(ｼﾞﾝﾄﾞｳｷｮｳﾆ)	国道15号	1984	31.6	1.9	横浜国道事務所	神奈川県	川崎市	2021	Ⅱ	○					
鶴見橋	(ﾂﾙﾐﾊﾞｼ)	国道15号	1976	148.7	18.9	横浜国道事務所	神奈川県	横浜市	2019	Ⅱ				○		
入江橋	(ｲﾘｴﾊﾞｼ)	国道15号	1927	12.2	27.8	横浜国道事務所	神奈川県	横浜市	2021	Ⅱ	○					
滝ノ橋	(ﾀｷﾉﾊｼ)	国道15号	1966	15.3	50.6	横浜国道事務所	神奈川県	横浜市	2021	Ⅲ	○				●	支承部補修（取替）
横須賀陸橋	(ﾖｺｽｶﾘｯｷｮｳ)	国道16号	1960	130.8	9	横浜国道事務所	神奈川県	横須賀市	2018	Ⅱ			○			
横須賀跨線橋	(ﾖｺｽｶｺｾﾝｷｮｳ)	国道16号	1947	12.5	23.5	横浜国道事務所	神奈川県	横須賀市	2018	Ⅰ			○			
吉倉一の橋	(ｺｼｸﾗｲﾁﾉﾊｼ)	国道16号	1942	2.1	12.4	横浜国道事務所	神奈川県	横須賀市	2022	Ⅱ		○				
吉倉二の橋	(ｺｼｸﾗﾆﾉﾊｼ)	国道16号	1942	3.6	11.5	横浜国道事務所	神奈川県	横須賀市	2022	Ⅱ		○				
向田橋	(ﾑｶｲﾀﾞﾊﾞｼ)	国道16号	1941	5.3	22.7	横浜国道事務所	神奈川県	横須賀市	2022	Ⅱ		○				
小田橋	(ｵﾀﾞﾊｼ)	国道16号	1941	3.3	23.3	横浜国道事務所	神奈川県	横須賀市	2022	Ⅱ		○				
池の谷戸橋	(ｲｹﾉﾔﾄﾞﾊﾞｼ)	国道16号	1941	2.9	22.4	横浜国道事務所	神奈川県	横須賀市	2022	Ⅲ		○		●		桁補修（補強）　床版防水
西の橋	(ﾆｼﾉﾊｼ)	国道16号	1941	4.5	22.5	横浜国道事務所	神奈川県	横須賀市	2022	Ⅱ		○				
内川橋	(ｳﾁｶﾜﾊﾞｼ)	国道16号	2006	29.3	24.5	横浜国道事務所	神奈川県	横浜市	2019	Ⅱ				○		
六浦橋	(ﾑﾂｳﾗﾊﾞｼ)	国道16号	1926	11.2	23.9	横浜国道事務所	神奈川県	横浜市	2022	Ⅲ		○		●		桁補修（補強）　伸縮装置補修（取替）
新瀬戸橋	(ｼﾝｾﾄﾊﾞｼ)	国道16号	1966	26.4	22.7	横浜国道事務所	神奈川県	横浜市	2019	Ⅲ				○		桁補修（補強）　床版補修（補強）　床版防水　支承部補修（取替）　その他補修
富岡橋	(ﾄﾐｵｶﾊﾞｼ)	国道16号	1936	6.3	16.6	横浜国道事務所	神奈川県	横浜市	2022	Ⅱ		○				
屏風ケ浦橋	(ﾋﾞｮｳﾌﾞｶﾞｳﾗﾊﾞｼ)	国道16号	1976	21.4	26.1	横浜国道事務所	神奈川県	横浜市	2020	Ⅰ					○	
八倉橋	(ﾔｸﾗﾊﾞｼ)	国道16号	1925	10.1	16.8	横浜国道事務所	神奈川県	横浜市	2019	Ⅲ				○		桁補修（補強）　下部工補修（補強）　支承部補修（取替）
睦橋	(ﾑﾂﾐﾊﾞｼ)	国道16号	1987	35	27.8	横浜国道事務所	神奈川県	横浜市	2022	Ⅱ		○				
大江橋	(ｵｵｴﾊﾞｼ)	国道16号	1973	50	28.9	横浜国道事務所	神奈川県	横浜市	2019	Ⅲ				○		下部工補修（補強）　支承部補修（取替）
尾張屋橋	(ｵﾜﾘﾔﾊﾞｼ)	国道16号	1981	183	21.8	横浜国道事務所	神奈川県	横浜市	2022	Ⅲ		○				桁塗装　下部工補修（補強）　支承部補修（取替）　伸縮装置補修（取替）　その他補修
南浅間町跨道橋	(ﾐﾅﾐｾﾝｹﾞﾝﾁｮｳｺｰﾄﾞｳｷｮｳ)	国道16号	1977	7.8	21.8	横浜国道事務所	神奈川県	横浜市	2018	Ⅱ			○			
川島橋	(ｶﾜｼﾏﾊﾞｼ)	国道16号	1941	10.9	11.5	横浜国道事務所	神奈川県	横浜市	2020	Ⅰ					○	

注）本表は概略のものであり、社会情勢の変化、財政状況や橋梁の健全度の変化等を考慮し、適宜、計画の見直しを行うこととしております。

施設名		路線名	架設年度	橋長（m）	幅員（m）	管理事務所	都道府県名	市区町村名	点検結果		点検・修繕計画 ○点検計画 ●修繕計画					修繕内容
道路橋名	（ﾌﾘｶﾞﾅ）								点検年度	判定区分	2021	2022	2023	2024	2025	
[redacted]																
下白根橋	(ｼﾓｼﾗﾈﾊﾞｼ)	国道16号	1983	16.8	14.3	横浜国道事務所	神奈川県	横浜市	2018	Ⅰ			○			
下宿橋	(ｼﾓｼﾞｭｸﾊﾞｼ)	国道16号	1949	6.4	11.1	横浜国道事務所	神奈川県	横浜市	2020	Ⅲ					○	その他補修
下川井橋	(ｼﾓｶﾜｲﾊﾞｼ)	国道16号	1949	6.4	11.5	横浜国道事務所	神奈川県	横浜市	2020	Ⅱ					○	
川井橋	(ｶﾜｲﾊｼ)	国道16号	1949	6.5	13.7	横浜国道事務所	神奈川県	横浜市	2020	Ⅱ					○	
五反田橋	(ｺﾞﾀﾝﾀﾞﾊﾞｼ)	国道16号	1948	6.1	12.7	横浜国道事務所	神奈川県	横浜市	2020	Ⅲ					○	下部工補修（補強）
上川井橋	(ｶﾐｶﾜｲﾊﾞｼ)	国道16号	1948	6.5	11.5	横浜国道事務所	神奈川県	横浜市	2020	Ⅱ					○	
亀ノ甲橋	(ｶﾒﾉｺﾊﾞｼ)	国道16号	1948	3.5	11.7	横浜国道事務所	神奈川県	横浜市	2020	Ⅱ					○	
左近山２号橋梁（上り）	(ｻｺﾝﾔﾏﾆｺﾞｳｷｮｳﾘｮｳ(ﾉﾎﾞﾘ))	国道16号（保土ヶ谷バイパス）	1971	9.5	15.5	横浜国道事務所	神奈川県	横浜市	2019	Ⅱ				○		
左近山２号橋梁（下り）	(ｻｺﾝﾔﾏﾆｺﾞｳｷｮｳﾘｮｳ(ｸﾀﾞﾘ))	国道16号（保土ヶ谷バイパス）	1971	9.5	15.5	横浜国道事務所	神奈川県	横浜市	2019	Ⅱ				○		
左近山１号橋梁（上り）	(ｻｺﾝﾔﾏｲﾁｺﾞｳｷｮｳﾘｮｳ(ﾉﾎﾞﾘ))	国道16号（保土ヶ谷バイパス）	1973	13.6	15.5	横浜国道事務所	神奈川県	横浜市	2019	Ⅱ				○		
左近山１号橋梁（下り）	(ｻｺﾝﾔﾏｲﾁｺﾞｳｷｮｳﾘｮｳ(ｸﾀﾞﾘ))	国道16号（保土ヶ谷バイパス）	1973	13.6	15.5	横浜国道事務所	神奈川県	横浜市	2019	Ⅲ				○		桁補修（補強）
南本宿高架橋（上り）	(ﾐﾅﾐｼｭｸｺｳｶｷｮｳ(ﾉﾎﾞﾘ))	国道16号（保土ヶ谷バイパス）	1973	200	15.3	横浜国道事務所	神奈川県	横浜市	2020	Ⅲ					○	桁補修（補強）　支承部補修（取替）　伸縮装置補修（取替）　その他補修
南本宿高架橋（下り）	(ﾐﾅﾐｼｭｸｺｳｶｷｮｳ(ｸﾀﾞﾘ))	国道16号（保土ヶ谷バイパス）	1973	200	15.3	横浜国道事務所	神奈川県	横浜市	2020	Ⅲ					○	支承部補修（取替）　伸縮装置補修（取替）　その他補修
南本宿高架ランプ橋	(ﾐﾅﾐｼｭｸｺｳｶｼﾝﾌﾟｷｮｳ)	国道16号（保土ヶ谷バイパス）	1973	188.9	6.5	横浜国道事務所	神奈川県	横浜市	2020	Ⅲ					○	支承部補修（取替）　伸縮装置補修（取替）
本宿跨線橋（上り）	(ﾎﾝｼﾞｭｸｺｾﾝｷｮｳ(ﾉﾎﾞﾘ))	国道16号（保土ヶ谷バイパス）	1972	23.8	17.3	横浜国道事務所	神奈川県	横浜市	2017	Ⅲ		○				桁補修（補強）　その他補修
本宿跨線橋（下り）	(ﾎﾝｼﾞｭｸｺｾﾝｷｮｳ(ｸﾀﾞﾘ))	国道16号（保土ヶ谷バイパス）	1972	23.8	15.5	横浜国道事務所	神奈川県	横浜市	2017	Ⅲ		○				その他補修
本村高架橋（上り）	(ﾎﾝﾑﾗｺｳｶｷｮｳ(ﾉﾎﾞﾘ))	国道16号（保土ヶ谷バイパス）	1973	440.4	15	横浜国道事務所	神奈川県	横浜市	2020	Ⅲ					○	支承部補修（取替）　伸縮装置補修（取替）
本村高架橋（下り）	(ﾎﾝﾑﾗｺｳｶｷｮｳ(ｸﾀﾞﾘ))	国道16号（保土ヶ谷バイパス）	1973	440.5	15	横浜国道事務所	神奈川県	横浜市	2020	Ⅲ					○	支承部補修（取替）　その他補修
今川橋梁	(ｲﾏｶﾞﾜｷｮｳﾘｮｳ)	国道16号（保土ヶ谷バイパス）	1973	18.1	40.9	横浜国道事務所	神奈川県	横浜市	2020	Ⅱ					○	
下川井高架橋（上り）	(ｼﾓｶﾜｲｺｳｶｷｮｳ(ﾉﾎﾞﾘ))	国道16号（保土ヶ谷バイパス）	1973	39.5	15	横浜国道事務所	神奈川県	横浜市	2018	Ⅱ			○			
下川井高架橋（下り）	(ｼﾓｶﾜｲｺｳｶｷｮｳ(ｸﾀﾞﾘ))	国道16号（保土ヶ谷バイパス）	1973	39.4	15.4	横浜国道事務所	神奈川県	横浜市	2018	Ⅱ			○			
上川井高架橋	(ｶﾐｶﾜｲｺｳｶｷｮｳ)	国道16号（保土ヶ谷バイパス）	1973	75	19.2	横浜国道事務所	神奈川県	横浜市	2018	Ⅱ			○			
横浜町田立体橋（上り）	(ﾖｺﾊﾏﾏﾁﾀﾞﾘｯﾀｲｷｮｳ(ﾉﾎﾞﾘ))	国道16号	1997	1401.6	10	横浜国道事務所	神奈川県	横浜市	2021	Ⅲ		○		●	●	桁塗装　桁補修（補強）　支承部補修（取替）　伸縮装置補修（取替）　その他補修
横浜町田立体橋（下り）	(ﾖｺﾊﾏﾏﾁﾀﾞﾘｯﾀｲｷｮｳ(ｸﾀﾞﾘ))	国道16号	1997	1517.1	10	横浜国道事務所	神奈川県	横浜市	2021	Ⅲ		○				桁塗装　支承部補修（取替）　伸縮装置補修（取替）　その他補修
大和上川井橋	(ﾔﾏﾄｶﾐｶﾜｲﾊﾞｼ)	国道16号	1968	16	29.4	横浜国道事務所	神奈川県	横浜市	2022	Ⅱ		○				
第一跨道橋（上り）	(ﾀﾞｲｲﾁｺｰﾄﾞｳｷｮｳ(ﾉﾎﾞﾘ))	国道16号	1993	50.3	25.3	横浜国道事務所	神奈川県	横浜市	2020	Ⅰ					○	
第一跨道橋（下り）	(ﾀﾞｲｲﾁｺｰﾄﾞｳｷｮｳ(ｸﾀﾞﾘ))	国道16号	1967	48.3	28.5	横浜国道事務所	東京都	町田市	2020	Ⅲ				●	○	支承部補修（取替）
第二跨道橋（上りランプ）	(ﾀﾞｲﾆｺｰﾄﾞｳｷｮｳ(ﾉﾎﾞﾘﾗﾝﾌﾟ))	国道16号	1993	22.3	10.9	横浜国道事務所	神奈川県	横浜市	2020	Ⅱ					○	
第二跨道橋（上下線）	(ﾀﾞｲﾆｺｰﾄﾞｳｷｮｳ(ｼﾞｮｳｹﾞｾﾝ))	国道16号	1967	35.7	25.8	横浜国道事務所	東京都	町田市	2020	Ⅱ					○	
第二跨道橋（下りランプ）	(ﾀﾞｲﾆｺｰﾄﾞｳｷｮｳ(ｸﾀﾞﾘﾗﾝﾌﾟ))	国道16号	1993	35.7	12.7	横浜国道事務所	東京都	町田市	2020	Ⅰ					○	
新二子橋	(ｼﾝﾌﾀｺﾞﾊﾞｼ)	国道246号	1977	585.4	33.3	横浜国道事務所	東京都	世田谷区	2018	Ⅲ			○			桁塗装　支承部補修（取替）　伸縮装置補修（取替）　その他補修
二子高架橋（上り）	(ﾌﾀｺﾞｺｳｶｷｮｳ(ﾉﾎﾞﾘ))	国道246号	1978	75	8.8	横浜国道事務所	神奈川県	川崎市	2021	Ⅱ	○					
二子高架橋（下り）	(ﾌﾀｺﾞｺｳｶｷｮｳ(ｸﾀﾞﾘ))	国道246号	1979	75	8.8	横浜国道事務所	神奈川県	川崎市	2021	Ⅱ	○					
府中県道高架橋	(ﾌﾁｭｳｹﾝﾄﾞｳｺｳｶｷｮｳ)	国道246号	1979	206.8	17.5	横浜国道事務所	神奈川県	川崎市	2019	Ⅱ				○		
津田山陸橋（上り）	(ﾂﾀﾞﾔﾏﾘｯｷｮｳ(ﾉﾎﾞﾘ))	国道246号	1982	329.7	10.9	横浜国道事務所	神奈川県	川崎市	2019	Ⅱ				○		
津田山陸橋（下り）	(ﾂﾀﾞﾔﾏﾘｯｷｮｳ(ｸﾀﾞﾘ))	国道246号	1980	329.7	11.5	横浜国道事務所	神奈川県	川崎市	2019	Ⅱ				○		
梶ヶ谷高架橋（上り）	(ｶｼﾞｶﾞﾔｺｳｶｷｮｳ(ﾉﾎﾞﾘ))	国道246号	1974	102.5	11.2	横浜国道事務所	神奈川県	川崎市	2020	Ⅲ					○	支承部補修（取替）　伸縮装置補修（取替）
梶ヶ谷高架橋（下り）	(ｶｼﾞｶﾞﾔｺｳｶｷｮｳ(ｸﾀﾞﾘ))	国道246号	1972	114	11.2	横浜国道事務所	神奈川県	川崎市	2020	Ⅲ					○	支承部補修（取替）　伸縮装置補修（取替）　その他補修
馬絹高架橋（上り）	(ﾏｷﾞﾇｺｳｶｷｮｳ(ﾉﾎﾞﾘ))	国道246号	1976	577	8.8	横浜国道事務所	神奈川県	川崎市	2019	Ⅲ				○		支承部補修（取替）　その他補修
馬絹高架橋（下り）	(ﾏｷﾞﾇｺｳｶｷｮｳ(ｸﾀﾞﾘ))	国道246号	1976	577	8.8	横浜国道事務所	神奈川県	川崎市	2019	Ⅲ				○		支承部補修（取替）　その他補修
有馬高架橋	(ｱﾘﾏｺｳｶｷｮｳ)	国道246号	1980	106	22.3	横浜国道事務所	神奈川県	川崎市	2022	Ⅲ		○				桁補修（補強）
新石川高架橋	(ｼﾝｲｼｶﾜｺｳｶｷｮｳ)	国道246号	2006	222.6	18.4	横浜国道事務所	神奈川県	横浜市	2022	Ⅲ		○				床版補修（補強）　床版防水
関根橋	(ｾｷﾈﾊﾞｼ)	国道246号	1979	18.1	49.1	横浜国道事務所	神奈川県	横浜市	2022	Ⅱ		○				
新小黒橋	(ｼﾝｵｸﾞﾛﾊﾞｼ)	国道246号	1964	5.3	15.1	横浜国道事務所	神奈川県	横浜市	2022	Ⅰ		○				
新小黒橋側道橋（下り）	(ｼﾝｵｸﾞﾛﾊﾞｼｿｸﾄﾞｳｷｮｳ(ｸﾀﾞﾘ))	国道246号	1970	5.3	1.7	横浜国道事務所	神奈川県	横浜市	2022	Ⅲ		○		●		桁塗装　桁補修（補強）　支承部補修（取替）　伸縮装置補修（取替）
新小黒橋側道橋（上り）	(ｼﾝｵｸﾞﾛﾊﾞｼｿｸﾄﾞｳｷｮｳ(ﾉﾎﾞﾘ))	国道246号	1970	5.3	1.7	横浜国道事務所	神奈川県	横浜市	2022	Ⅲ		○				支承部補修（取替）　その他補修
市ヶ尾高架橋	(ｲﾁｶﾞｵｺｳｶｷｮｳ)	国道246号	1998	410	25.5	横浜国道事務所	神奈川県	横浜市	2020	Ⅱ					○	
新川間橋（上り）	(ｼﾝｶﾜﾏﾊﾞｼ(ﾉﾎﾞﾘ))	国道246号	1996	45.8	12.2	横浜国道事務所	神奈川県	横浜市	2020	Ⅱ					○	
新川間橋（下り）	(ｼﾝｶﾜﾏﾊﾞｼ(ｸﾀﾞﾘ))	国道246号	1999	45.8	12.2	横浜国道事務所	神奈川県	横浜市	2020	Ⅱ					○	
山王橋	(ｻﾝﾉｳﾊﾞｼ)	国道246号	1997	18.9	24.4	横浜国道事務所	神奈川県	横浜市	2021	Ⅰ	○					
山王橋（上り側道）	(ｻﾝﾉｳﾊﾞｼ(ﾉﾎﾞﾘｿｸﾄﾞｳ))	国道246号	1997	18.5	12.2	横浜国道事務所	神奈川県	横浜市	2021	Ⅰ	○					
山王橋（下り側道）	(ｻﾝﾉｳﾊﾞｼ(ｸﾀﾞﾘｿｸﾄﾞｳ))	国道246号	1997	18.5	12.2	横浜国道事務所	神奈川県	横浜市	2021	Ⅰ	○					
藤の橋	(ﾌｼﾞﾉﾊｼ)	国道246号	1964	17.2	15.8	横浜国道事務所	神奈川県	横浜市	2020	Ⅱ					○	
藤の橋側道橋（上り）	(ﾌｼﾞﾉﾊｼｿｸﾄﾞｳｷｮｳ(ﾉﾎﾞﾘ))	国道246号	1972	17.2	1.8	横浜国道事務所	神奈川県	横浜市	2020	Ⅱ					○	
藤の橋側道橋（下り）	(ﾌｼﾞﾉﾊｼｿｸﾄﾞｳｷｮｳ(ｸﾀﾞﾘ))	国道246号	1972	17.2	1.8	横浜国道事務所	神奈川県	横浜市	2020	Ⅱ					○	
つつじ橋	(ﾂﾂｼﾞﾊﾞｼ)	国道246号	1963	22.9	15.3	横浜国道事務所	神奈川県	横浜市	2018	Ⅱ			○			
つつじ橋側道橋（下り）	(ﾂﾂｼﾞﾊﾞｼｿｸﾄﾞｳｷｮｳ(ｸﾀﾞﾘ))	国道246号	1964	22.9	2.7	横浜国道事務所	神奈川県	横浜市	2022	Ⅱ		○				
つつじ橋側道橋（上り）	(ﾂﾂｼﾞﾊﾞｼｿｸﾄﾞｳｷｮｳ(ﾉﾎﾞﾘ))	国道246号	1964	22.9	2.7	横浜国道事務所	神奈川県	横浜市	2022	Ⅱ		○				
榎橋	(ｴﾉｷﾊﾞｼ)	国道246号	1964	18.3	15.8	横浜国道事務所	神奈川県	横浜市	2020	Ⅱ					○	
榎橋側道橋（上り）	(ｴﾉｷﾊｼｿｸﾄﾞｳｷｮｳ(ﾉﾎﾞﾘ))	国道246号	1972	18.3	1.8	横浜国道事務所	神奈川県	横浜市	2020	Ⅱ					○	
榎橋側道橋（下り）	(ｴﾉｷﾊｼｿｸﾄﾞｳｷｮｳ(ｸﾀﾞﾘ))	国道246号	1972	18.3	1.8	横浜国道事務所	神奈川県	横浜市	2020	Ⅲ					○	桁塗装　桁補修（補強）　伸縮装置補修（取替）
恩田陸橋	(ｵﾝﾀﾞﾘｯｷｮｳ)	国道246号	1963	8.9	16.4	横浜国道事務所	神奈川県	横浜市	2019	Ⅲ				○		桁補修（補強）
恩田陸橋側道橋（下り）	(ｵﾝﾀﾞﾘｯｷｮｳｿｸﾄﾞｳｷｮｳ(ｸﾀﾞﾘ))	国道246号	1972	8.5	1.8	横浜国道事務所	神奈川県	横浜市	2020	Ⅰ				○		
恩田陸橋側道橋（上り）	(ｵﾝﾀﾞﾘｯｷｮｳｿｸﾄﾞｳｷｮｳ(ﾉﾎﾞﾘ))	国道246号	1972	8.5	1.8	横浜国道事務所	神奈川県	横浜市	2019	Ⅱ				○		
恩田大橋	(ｵﾝﾀﾞｵｵﾊﾞｼ)	国道246号	1962	30.8	15.3	横浜国道事務所	神奈川県	横浜市	2018	Ⅱ			○			
恩田大橋側道橋（上り）	(ｵﾝﾀﾞｵｵﾊﾞｼｿｸﾄﾞｳｷｮｳ(ﾉﾎﾞﾘ))	国道246号	1972	30.7	1.8	横浜国道事務所	神奈川県	横浜市	2019	Ⅱ				○		
恩田大橋側道橋（下り）	(ｵﾝﾀﾞｵｵﾊﾞｼｿｸﾄﾞｳｷｮｳ(ｸﾀﾞﾘ))	国道246号	1972	30.7	1.8	横浜国道事務所	神奈川県	横浜市	2019	Ⅱ				○		
高尾橋	(ﾀｶｵﾊﾞｼ)	国道246号	1963	58.8	15.3	横浜国道事務所	神奈川県	横浜市	2018	Ⅱ			○			
鶴間高架橋（上り）	(ﾂﾙﾏｺｳｶｷｮｳ(ﾉﾎﾞﾘ))	国道246号	1988	487	9.3	横浜国道事務所	神奈川県	横浜市	2020	Ⅱ					○	
鶴間高架橋（下り）	(ﾂﾙﾏｺｳｶｷｮｳ(ｸﾀﾞﾘ))	国道246号	1987	487	8.9	横浜国道事務所	神奈川県	横浜市	2020	Ⅱ					○	
目黒高架橋（上り）	(ﾒｸﾞﾛｺｳｶｷｮｳ(ﾉﾎﾞﾘ))	国道246号	1991	290.1	9.3	横浜国道事務所	神奈川県	横浜市	2020	Ⅱ					○	
目黒高架橋（下り）	(ﾒｸﾞﾛｺｳｶｷｮｳ(ｸﾀﾞﾘ))	国道246号	1991	290.1	8.9	横浜国道事務所	神奈川県	横浜市	2020	Ⅱ					○	
大和橋	(ﾔﾏﾄﾊﾞｼ)	国道246号	1974	35.4	22.9	横浜国道事務所	神奈川県	横浜市	2021	Ⅲ	○					支承部補修（取替）　伸縮装置補修（取替）
栄見１号跨道橋	(ｻｶｴｲﾁｺﾞｳｺｰﾄﾞｳｷｮｳ)	国道246号	1982	30.9	14	横浜国道事務所	神奈川県	大和市	2019	Ⅰ				○		
上草柳１号跨道橋	(ｶﾐｿｳﾔｷﾞｲﾁｺﾞｳｺｰﾄﾞｳｷｮｳ)	国道246号	1982	30.9	14	横浜国道事務所	神奈川県	大和市	2019	Ⅱ				○		

注）本表は概略のものであり、社会情勢の変化、財政状況や橋梁の健全度の変化等を考慮し、適宜、計画の見直しを行うこととしております。

施設名		路線名	架設年度	橋長（m）	幅員（m）	管理事務所	都道府県名	市区町村名	点検結果		点検・修繕計画 ○点検計画 ●修繕計画					修繕内容
道路橋名	（ﾌﾘｶﾞﾅ）								点検年度	判定区分	2021	2022	2023	2024	2025	
[redacted]																
上草柳２号跨道橋	(ｶﾐｸｻﾔｷﾞﾆｺﾞｳｺﾄﾞｳｷｮｳ)	国道246号	1982	19	16.7	横浜国道事務所	神奈川県	大和市	2019	Ⅱ				○		
上草柳３号跨道橋	(ｶﾐｸｻﾔｷﾞｻﾝｺﾞｳｺﾄﾞｳｷｮｳ)	国道246号	1982	19	16	横浜国道事務所	神奈川県	大和市	2019	Ⅲ				○	●	床版補修（補強）
上草柳４号跨道橋	(ｶﾐｸｻﾔｷﾞﾖﾝｺﾞｳｺﾄﾞｳｷｮｳ)	国道246号	1982	21.9	9.9	横浜国道事務所	神奈川県	大和市	2019	Ⅰ				○		
笠山高架橋（上り）	(ｶｻﾔﾏｺｳｶｷｮｳ(ﾉﾎﾞﾘ))	国道246号	1984	150	11.5	横浜国道事務所	神奈川県	大和市	2020	Ⅱ					○	
笠山高架橋（下り）	(ｶｻﾔﾏｺｳｶｷｮｳ(ｸﾀﾞﾘ))	国道246号	1984	166	11.5	横浜国道事務所	神奈川県	大和市	2020	Ⅱ					○	
上草柳高架橋	(ｶﾐｸｻﾔｷﾞｺｳｶｷｮｳ)	国道246号	1984	256.7	18	横浜国道事務所	神奈川県	大和市	2020	Ⅱ					○	
栗原高架橋（上り）	(ｸﾘﾊﾗｺｳｶｷｮｳ(ﾉﾎﾞﾘ))	国道246号	1973	317.5	8.9	横浜国道事務所	神奈川県	座間市	2019	Ⅱ				○		
栗原高架橋（下り）	(ｸﾘﾊﾗｺｳｶｷｮｳ(ｸﾀﾞﾘ))	国道246号	1973	317.5	8.9	横浜国道事務所	神奈川県	座間市	2019	Ⅱ				○		
海老名高架橋（上り）	(ｴﾋﾞﾅｺｳｶｷｮｳ(ﾉﾎﾞﾘ))	国道246号	1973	191	11.4	横浜国道事務所	神奈川県	海老名市	2019	Ⅲ				○		桁補修（補強）　その他補修
海老名高架橋（下り）	(ｴﾋﾞﾅｺｳｶｷｮｳ(ｸﾀﾞﾘ))	国道246号	1973	191	11.4	横浜国道事務所	神奈川県	海老名市	2019	Ⅲ				○		桁補修（補強）
上今泉跨道橋	(ｶﾐｲﾏｲｽﾞﾐﾄﾞｳｷｮｳ)	国道246号	1973	36.2	3.7	横浜国道事務所	神奈川県	海老名市	2021	Ⅱ	○					
今泉第１高架橋（上り）	(ｲﾏｲｽﾞﾐﾀﾞｲｲﾁｺｳｶｷｮｳ(ﾉﾎﾞﾘ))	国道246号	1971	340.5	11.4	横浜国道事務所	神奈川県	海老名市	2021	Ⅲ	○					桁塗装　伸縮装置補修（取替）　その他補修
今泉第１高架橋（下り）	(ｲﾏｲｽﾞﾐﾀﾞｲｲﾁｺｳｶｷｮｳ(ｸﾀﾞﾘ))	国道246号	1973	340.5	11.4	横浜国道事務所	神奈川県	海老名市	2021	Ⅲ	○					桁塗装　支承部補修（取替）　伸縮装置補修（取替）　その他補修
今泉第２高架橋（上り）	(ｲﾏｲｽﾞﾐﾀﾞｲﾆｺｳｶｷｮｳ(ﾉﾎﾞﾘ))	国道246号	1971	155	11.4	横浜国道事務所	神奈川県	海老名市	2019	Ⅲ				○		下部工補修（補強）
今泉第２高架橋（下り）	(ｲﾏｲｽﾞﾐﾀﾞｲﾆｺｳｶｷｮｳ(ｸﾀﾞﾘ))	国道246号	1971	155	11.4	横浜国道事務所	神奈川県	海老名市	2019	Ⅱ				○		
今泉第３高架橋（上り）	(ｲﾏｲｽﾞﾐﾀﾞｲｻﾝｺｳｶｷｮｳ(ﾉﾎﾞﾘ))	国道246号	1971	251.9	8.9	横浜国道事務所	神奈川県	海老名市	2020	Ⅲ					○	桁塗装　支承部補修（取替）　伸縮装置補修（取替）　その他補修
今泉第３高架橋（下り）	(ｲﾏｲｽﾞﾐﾀﾞｲｻﾝｺｳｶｷｮｳ(ｸﾀﾞﾘ))	国道246号	1972	251.9	8.9	横浜国道事務所	神奈川県	海老名市	2020	Ⅲ					○	支承部補修（取替）　その他補修
椋ノ木橋	(ﾑｸﾉｷﾊﾞｼ)	国道246号	1968	20.4	24.7	横浜国道事務所	神奈川県	海老名市	2020	Ⅲ					○	桁塗装　桁補修（補強）　伸縮装置補修（取替）
椋ノ木橋側道橋（下り）	(ﾑｸﾉｷﾊﾞｼｿｸｶﾞﾄﾞｳｷｮｳ(ｸﾀﾞﾘ))	国道246号	1983	20.4	2.8	横浜国道事務所	神奈川県	海老名市	2020	Ⅱ					○	
下今泉高架橋	(ｼﾓｲﾏｲｽﾞﾐｺｳｶｷｮｳ)	国道246号	1969	104.1	21	横浜国道事務所	神奈川県	海老名市	2021	Ⅲ	○					桁塗装　桁補修（補強）　支承部補修（取替）　伸縮装置補修（取替）
新相模大橋	(ｼﾝｻｶﾞﾐｵｵﾊｼ)	国道246号	1968	442.8	21	横浜国道事務所	神奈川県	海老名市	2018	Ⅱ			○			
金田高架橋	(ｶﾅﾀﾞｺｳｶｷｮｳ)	国道246号	1971	213.7	17	横浜国道事務所	神奈川県	厚木市	2019	Ⅲ				○		桁補修（補強）　支承部補修（取替）
中津川橋（上り）	(ﾅｶﾂｶﾞﾜﾊﾞｼ(ﾉﾎﾞﾘ))	国道246号	1969	368	12.9	横浜国道事務所	神奈川県	厚木市	2019	Ⅲ				○		支承部補修（取替）
中津川橋（下り）	(ﾅｶﾂｶﾞﾜﾊﾞｼ(ｸﾀﾞﾘ))	国道246号	1969	368	13.7	横浜国道事務所	神奈川県	厚木市	2019	Ⅲ				○		支承部補修（取替）
新小鮎橋（上り）	(ｼﾝｺｱﾕﾊﾞｼ(ﾉﾎﾞﾘ))	国道246号	1968	62	13.7	横浜国道事務所	神奈川県	厚木市	2022	Ⅲ		○		●		桁塗装　桁補修（補強）　伸縮装置補修（取替）
新小鮎橋（下り）	(ｼﾝｺｱﾕﾊﾞｼ(ｸﾀﾞﾘ))	国道246号	1968	62	12.5	横浜国道事務所	神奈川県	厚木市	2022	Ⅱ		○				
厚木跨道橋	(ｱﾂｷﾞｺﾄﾞｳｷｮｳ)	国道246号	1969	230	17	横浜国道事務所	神奈川県	厚木市	2019	Ⅱ				○		
恩名橋（上り）	(ｵﾝﾅﾊﾞｼ(ﾉﾎﾞﾘ))	国道246号	1978	13.2	11.4	横浜国道事務所	神奈川県	厚木市	2018	Ⅰ			○			
恩名橋（下り）	(ｵﾝﾅﾊﾞｼ(ｸﾀﾞﾘ))	国道246号	1978	13.2	9.7	横浜国道事務所	神奈川県	厚木市	2018	Ⅰ			○			
船子橋	(ﾌﾅｺﾊﾞｼ)	国道246号	1964	31	12.3	横浜国道事務所	神奈川県	厚木市	2022	Ⅱ		○				
船子橋側道橋（下り）	(ﾌﾅｺﾊﾞｼｿｸｶﾞﾄﾞｳｷｮｳ(ｸﾀﾞﾘ))	国道246号	1981	35.8	2.8	横浜国道事務所	神奈川県	厚木市	2022	Ⅰ		○				
船子橋側道橋（上り）	(ﾌﾅｺﾊﾞｼｿｸｶﾞﾄﾞｳｷｮｳ(ﾉﾎﾞﾘ))	国道246号	1981	35.8	2.8	横浜国道事務所	神奈川県	厚木市	2022	Ⅰ		○				
北ノ根橋	(ｷﾀﾉﾈﾊﾞｼ)	国道246号	2004	38.4	20	横浜国道事務所	神奈川県	伊勢原市	2022	Ⅲ		○				桁塗装　床版防水　伸縮装置補修（取替）
下粕屋跨道橋	(ｼﾓｶｽﾔｺﾄﾞｳｷｮｳ)	国道246号	1963	26.3	4.8	横浜国道事務所	神奈川県	伊勢原市	2020	Ⅱ					○	
新道瀬橋	(ｼﾝﾄﾞｳｶﾝﾊﾞｼ)	国道246号	1962	32.8	12.7	横浜国道事務所	神奈川県	伊勢原市	2018	Ⅱ			○			
田中跨道橋	(ﾀﾅｶｺﾄﾞｳｷｮｳ)	国道246号	1963	24.7	4.8	横浜国道事務所	神奈川県	伊勢原市	2020	Ⅱ					○	
神戸橋	(ｺﾞｳﾄﾞﾊﾞｼ)	国道246号	1963	18	15.2	横浜国道事務所	神奈川県	伊勢原市	2018	Ⅰ			○			
山王橋	(ｻﾝﾉｳﾊﾞｼ)	国道246号	1963	10	13.8	横浜国道事務所	神奈川県	伊勢原市	2018	Ⅰ			○			
落合２号跨道橋（上り）	(ｵﾁｱｲﾆｺﾞｳｺﾄﾞｳｷｮｳ(ﾉﾎﾞﾘ))	国道246号	1980	29.1	14.4	横浜国道事務所	神奈川県	秦野市	2019	Ⅱ				○		
落合２号跨道橋（下り）	(ｵﾁｱｲﾆｺﾞｳｺﾄﾞｳｷｮｳ(ｸﾀﾞﾘ))	国道246号	1980	29.1	11.4	横浜国道事務所	神奈川県	秦野市	2019	Ⅱ				○		
落合橋	(ｵﾁｱｲﾊﾞｼ)	国道246号	1962	20	12.3	横浜国道事務所	神奈川県	秦野市	2018	Ⅱ			○			
新九沢橋	(ｼﾝｸﾀﾞｻﾜﾊﾞｼ)	国道246号	1963	40	12.3	横浜国道事務所	神奈川県	秦野市	2019	Ⅱ				○		
曽屋２号跨道橋	(ｿﾔｺﾞｳｺﾄﾞｳｷｮｳ)	国道246号	1964	13.5	12.8	横浜国道事務所	神奈川県	秦野市	2021	Ⅰ	○					
秦野大橋	(ﾊﾀﾞﾉｵｵﾊｼ)	国道246号	1963	160	12.3	横浜国道事務所	神奈川県	秦野市	2020	Ⅲ				●	○	桁補修（補強）
甘柿橋	(ｱﾏｶﾞｷﾊﾞｼ)	国道246号	1961	42.7	12.8	横浜国道事務所	神奈川県	秦野市	2018	Ⅱ			○	●		桁補修（補強）
真蒲跨道橋	(ｼｮｳﾌﾞｺﾄﾞｳｷｮｳ)	国道246号	1963	9.5	12.8	横浜国道事務所	神奈川県	秦野市	2018	Ⅰ			○			
堀西３号跨道橋	(ﾎﾘﾆｼｻﾝｺﾞｳｺﾄﾞｳｷｮｳ)	国道246号	1969	13.2	3.4	横浜国道事務所	神奈川県	秦野市	2019	Ⅰ				○		
湯の沢橋	(ﾕﾉｻﾜﾊﾞｼ)	国道246号	1962	73	12.8	横浜国道事務所	神奈川県	松田町	2020	Ⅲ					○	桁補修（補強）　床版補修（補強）　床版防水　支承部補修（取替）　その他補修
沢入橋	(ｻﾜｲﾘﾊﾞｼ)	国道246号	1967	20	14.2	横浜国道事務所	神奈川県	松田町	2018	Ⅱ			○			
河南沢橋	(ｶﾅﾀﾞｻﾜﾊﾞｼ)	国道246号	1967	20	14.4	横浜国道事務所	神奈川県	松田町	2018	Ⅱ			○			
庶子陸橋	(ｼｮｼﾘｸｷｮｳ)	国道246号	1968	281	15.5	横浜国道事務所	神奈川県	松田町	2020	Ⅱ					○	
寺澤橋	(ﾃﾗｻﾜﾊﾞｼ)	国道246号	1931	4.7	7.2	横浜国道事務所	神奈川県	山北町	2021	Ⅰ	○					
元録沢橋	(ｹﾞﾝﾛｸｻﾜﾊﾞｼ)	国道246号	1931	4	8.2	横浜国道事務所	神奈川県	山北町	2021	Ⅱ	○					
新元禄沢橋	(ｼﾝｹﾞﾝﾛｸｻﾜﾊﾞｼ)	国道246号	2012	14	15.1	横浜国道事務所	神奈川県	山北町	2019	Ⅰ				○		
孫子沢側道橋下り（歩道橋）	(ﾏｺﾞｻﾜｿｸｶﾞﾄﾞｳｷｮｳｸﾀﾞﾘ(ﾎﾄﾞｳｷｮｳ))	国道246号	1968	16	2.3	横浜国道事務所	神奈川県	山北町	2018	Ⅱ			○			
新尺里橋	(ｼﾝｼｬｸﾘﾊﾞｼ)	国道246号	1969	27.5	16.2	横浜国道事務所	神奈川県	山北町	2020	Ⅲ					○	桁塗装　桁補修（補強）　伸縮装置補修（取替）
山北跨線橋	(ﾔﾏｷﾀｺｼｾﾝｷｮｳ)	国道246号	1969	307.5	14.7	横浜国道事務所	神奈川県	山北町	2021	Ⅲ	○				●	桁塗装　桁補修（補強）　支承部補修（取替）　伸縮装置補修（取替）　その他補修
新穂口橋	(ｼﾝﾎｴｸﾞﾁﾊﾞｼ)	国道246号	1967	135	12.7	横浜国道事務所	神奈川県	山北町	2020	Ⅲ					○	桁補修（補強）　床版補修（補強）　支承部補修（取替）　その他補修
安戸橋	(ﾔｽﾄﾞﾊﾞｼ)	国道246号	2002	165	9.8	横浜国道事務所	神奈川県	山北町	2022	Ⅱ		○				
駒の子第１橋	(ｺﾏﾉｺﾀﾞｲｲﾁｷｮｳ)	国道246号	2002	126	8.7	横浜国道事務所	神奈川県	山北町	2022	Ⅱ		○				
駒の子第２橋	(ｺﾏﾉｺﾀﾞｲﾆｷｮｳ)	国道246号	2002	150	8.7	横浜国道事務所	神奈川県	山北町	2022	Ⅱ		○				
瀬戸第１橋	(ｾﾄﾀﾞｲｲﾁｷｮｳ)	国道246号	2002	95	8.7	横浜国道事務所	神奈川県	山北町	2021	Ⅱ	○					
瀬戸第２橋	(ｾﾄﾀﾞｲﾆｷｮｳ)	国道246号	1994	168	8.7	横浜国道事務所	神奈川県	山北町	2021	Ⅱ	○					
瀬戸第４橋	(ｾﾄﾀﾞｲﾖﾝｷｮｳ)	国道246号	1999	73	11.7	横浜国道事務所	神奈川県	山北町	2021	Ⅱ	○					
瀬戸第３橋	(ｾﾄﾀﾞｲｻﾝｷｮｳ)	国道246号	2001	97	8.7	横浜国道事務所	神奈川県	山北町	2022	Ⅰ		○				
瀬戸第５橋	(ｾﾄﾀﾞｲｺﾞｷｮｳ)	国道246号	2001	119	8.7	横浜国道事務所	神奈川県	山北町	2022	Ⅱ		○				
長坂橋	(ﾅｶﾞｻｶﾊﾞｼ)	国道246号	2001	145.9	9.8	横浜国道事務所	神奈川県	山北町	2022	Ⅱ		○				
新鞠子橋	(ｼﾝﾏﾘｺﾊﾞｼ)	国道246号	1987	119	8.7	横浜国道事務所	神奈川県	山北町	2022	Ⅱ		○				
畑沢橋	(ﾊﾀﾞｻﾞﾜﾊﾞｼ)	国道246号	1983	45	8.7	横浜国道事務所	神奈川県	山北町	2022	Ⅱ		○				
谷峨高架橋	(ﾔﾀｶﾞｺｳｶｷｮｳ)	国道246号	1987	233	11	横浜国道事務所	神奈川県	山北町	2020	Ⅱ					○	
清水橋	(ｼﾐｽﾞﾊﾞｼ)	国道246号	1983	215	11	横浜国道事務所	神奈川県	山北町	2021	Ⅲ	○			●		桁補修（補強）　支承部補修（取替）　伸縮装置補修（取替）　その他補修
新清水橋	(ｼﾝｼﾐｽﾞﾊﾞｼ)	国道246号	1968	99	8.7	横浜国道事務所	神奈川県	山北町	2018	Ⅲ			○			
谷戸沢橋(上り)	(ﾔﾄﾀﾞﾂﾞﾊﾞｼ(ﾉﾎﾞﾘ))	国道246号	1979	23.6	11.1	横浜国道事務所	神奈川県	山北町	2018	Ⅱ			○			
谷戸沢橋（下り）	(ﾔﾄﾀﾞﾂﾞﾊﾞｼ(ｸﾀﾞﾘ))	国道246号	1979	23.6	9.8	横浜国道事務所	神奈川県	山北町	2018	Ⅱ			○			
谷戸沢橋（側道橋）	(ﾔﾄﾀﾞﾂﾞﾊﾞｼ(ｿｸｶﾞﾄﾞｳｷｮｳ))	国道246号	1980	23.6	4.5	横浜国道事務所	神奈川県	山北町	2018	Ⅱ			○			

注）本表は概略のものであり、社会情勢の変化、財政状況や橋梁の健全度の変化等を考慮し、適宜、計画の見直しを行うこととしております。

施設名		路線名	架設年度	橋長（m）	幅員（m）	管理事務所	都道府県名	市区町村名	点検結果		点検・修繕計画 ○点検計画 ●修繕計画					修繕内容
道路橋名	（ﾌﾘｶﾞﾅ）								点検年度	判定区分	2021	2022	2023	2024	2025	
[redacted]																
諏訪橋	(ｽﾜﾊﾞｼ)	国道246号	1977	110	19.4	横浜国道事務所	神奈川県	山北町	2020	Ⅲ					○	支承部補修（取替）　伸縮装置補修（取替）　その他補修
諏訪桟道橋	(ｽﾜﾊﾞﾃﾝﾄﾞｳｷｮｳ)	国道246号	1969	65.6	7.7	横浜国道事務所	神奈川県	山北町	2020	Ⅰ					○	
透間桟道橋	(ｽｷﾏﾃﾝﾄﾞｳｷｮｳ)	国道246号	1976	37.2	6	横浜国道事務所	神奈川県	山北町	2019	Ⅱ				○		
透間地下道橋側歩道橋	(ｽｷﾏﾁｶﾄﾞｳｷｮｳｿｸﾎﾄﾞｳｷｮｳ)	国道246号	1969	5.6	2.2	横浜国道事務所	神奈川県	山北町	2020	Ⅰ					○	
透間橋	(ｽｷﾏﾊﾞｼ)	国道246号	1970	80	9	横浜国道事務所	神奈川県	山北町	2020	Ⅲ					○	桁塗装　桁補修（補強）　床版補修（補強）　床版防水　支承部補修（取替）　伸縮装置補修（取替）　その他補修
鮎沢橋	(ｱﾕｻﾜﾊﾞｼ)	国道246号	1972	60	9.3	横浜国道事務所	神奈川県	山北町	2020	Ⅲ				●	○	下部工補修（補強）　その他補修
新鮎沢橋	(ｼﾝｱﾕｻﾜﾊﾞｼ)	国道246号	1967	56	9.7	横浜国道事務所	神奈川県	山北町	2018	Ⅱ			○			
東扇島跨道橋（上り）	(ﾋｶｼｵｳｷﾞｼﾞﾏｺﾞｳｷｮｳ(ﾉﾎﾞﾘ))	国道357号	1993	39	13.1	横浜国道事務所	神奈川県	川崎市	2021	Ⅱ	○					
東扇島跨道橋（下り）	(ﾋｶｼｵｳｷﾞｼﾞﾏｺﾞｳｷｮｳ(ｸﾀﾞﾘ))	国道357号	1993	42.2	15	横浜国道事務所	神奈川県	川崎市	2021	Ⅰ	○					
横浜ベイブリッジ（斜張橋部）	(ﾖｺﾊﾏﾍﾞｲﾌﾞﾘｯｼﾞｼｬﾁｮｳｷｮｳﾌﾞ)	国道357号	1988	860	13.2	横浜国道事務所	神奈川県	横浜市	2021	Ⅱ	○●	●	●	●	●	桁塗装
横浜ベイブリッジ（トラス部大黒側）	(ﾖｺﾊﾏﾍﾞｲﾌﾞﾘｯｼﾞﾄﾗｽﾌﾞﾀﾞｲｺｸｶﾞﾜ)	国道357号	1988	300.1	13	横浜国道事務所	神奈川県	横浜市	2020	Ⅱ	●	●	●	●	○●	桁塗装
横浜ベイブリッジ（トラス部本牧側）	(ﾖｺﾊﾏﾍﾞｲﾌﾞﾘｯｼﾞﾄﾗｽﾌﾞﾎﾝﾓｸｶﾞﾜ)	国道357号	1988	355.3	24.8	横浜国道事務所	神奈川県	横浜市	2020	Ⅰ	●	●	●	●	○●	桁塗装
横浜ベイブリッジ（アプローチ部大黒側）	(ﾖｺﾊﾏﾍﾞｲﾌﾞﾘｯｼﾞｱﾌﾟﾛｰﾁﾌﾞﾀﾞｲｺｸｶﾞﾜ)	国道357号	1988	349.7	13	横浜国道事務所	神奈川県	横浜市	2020	Ⅰ	●	●	●	●	○●	桁塗装
横浜ベイブリッジ（アプローチ部本牧側）	(ﾖｺﾊﾏﾍﾞｲﾌﾞﾘｯｼﾞｱﾌﾟﾛｰﾁﾌﾞﾎﾝﾓｸｶﾞﾜ)	国道357号	1988	294.9	24.8	横浜国道事務所	神奈川県	横浜市	2020	Ⅱ	●	●	●	●	○●	桁塗装
根岸高架橋	(ﾈｷﾞｼｺｳｶｷｮｳ)	国道357号	2013	3044	16.5	横浜国道事務所	神奈川県	横浜市	2021	Ⅱ	○					
新森高架橋	(ｼﾝﾓﾘｺｳｶｷｮｳ)	国道357号	2001	373	11	横浜国道事務所	神奈川県	横浜市	2021	Ⅲ					●	桁補修（補強）　その他補修
新中原橋（下り）	(ｼﾝﾅｶﾊﾗﾊﾞｼ(ｸﾀﾞﾘ))	国道357号	1999	31.5	15.6	横浜国道事務所	神奈川県	横浜市	2021	Ⅱ	○					
新中原橋（上り）	(ｼﾝﾅｶﾊﾗﾊﾞｼ(ﾉﾎﾞﾘ))	国道357号	2002	31.5	15.6	横浜国道事務所	神奈川県	横浜市	2021	Ⅱ	○					
新昭和橋	(ｼﾝｼｮｳﾜﾊﾞｼ)	国道357号	1971	11.4	26.5	横浜国道事務所	神奈川県	横浜市	2021	Ⅲ	○				●	桁補修（補強）
北台橋（上り）	(ｷﾀﾀﾞｲﾊﾞｼ(ﾉﾎﾞﾘ))	国道357号	1971	8.2	13.5	横浜国道事務所	神奈川県	横浜市	2021	Ⅰ	○					
北台川仮橋	(ｷﾀﾀﾞｲｶﾜｶﾘﾊﾞｼ)	国道357号	1986	8.2	8.7	横浜国道事務所	神奈川県	横浜市	2021	Ⅰ	○					
北台橋（下り）	(ｷﾀﾀﾞｲﾊﾞｼ(ｸﾀﾞﾘ))	国道357号	1970	9.4	12.8	横浜国道事務所	神奈川県	横浜市	2019	Ⅰ				○		
北台橋（下り側道橋）	(ｷﾀﾀﾞｲﾊﾞｼ(ｸﾀﾞﾘｿｸﾄﾞｳｷｮｳ))	国道357号	1986	8.4	1.9	横浜国道事務所	神奈川県	横浜市	2021	Ⅳ		○●	●			桁塗装　桁補修（補強）　支承部補修（取替）　伸縮装置補修（取替）　その他補修
南台川橋（下り）	(ﾐﾅﾐﾀﾞｲｶﾜﾊﾞｼ(ｸﾀﾞﾘ))	国道357号	1986	7.4	13.3	横浜国道事務所	神奈川県	横浜市	2022	Ⅰ		○				
南台川橋（上り）	(ﾐﾅﾐﾀﾞｲｶﾜﾊﾞｼ(ﾉﾎﾞﾘ))	国道357号	1986	11.3	36	横浜国道事務所	神奈川県	横浜市	2022	Ⅱ		○				
富岡川橋（１）	(ﾄﾐｵｶﾊﾞｼ(ｲﾁ))	国道357号	1979	22	16.8	横浜国道事務所	神奈川県	横浜市	2018	Ⅰ			○			
富岡川橋（２）	(ﾄﾐｵｶﾊﾞｼ(ﾆ))	国道357号	1987	25.6	13	横浜国道事務所	神奈川県	横浜市	2018	Ⅰ			○			
富岡川歩道橋	(ﾄﾐｵｶｶﾞﾜﾎﾄﾞｳｷｮｳ)	国道357号	1987	25.7	4.3	横浜国道事務所	神奈川県	横浜市	2018	Ⅰ			○			
長浜水路橋（上り）	(ﾅｶﾞﾊﾏｽｲﾛｷｮｳ(ﾉﾎﾞﾘ))	国道357号	2012	13.5	14	横浜国道事務所	神奈川県	横浜市	2019	Ⅰ				○		
長浜水路橋（下り）	(ﾅｶﾞﾊﾏｽｲﾛｷｮｳ(ｸﾀﾞﾘ))	国道357号	1981	20.7	16.8	横浜国道事務所	神奈川県	横浜市	2022	Ⅱ		○				
柴高架橋ランプ上り	(ｼﾊﾞｺｳｶｷｮｳﾗﾝﾌﾟﾉﾎﾞﾘ)	国道357号	1993	75.5	6.2	横浜国道事務所	神奈川県	横浜市	2020	Ⅰ					○	
柴高架橋ランプ下り	(ｼﾊﾞｺｳｶｷｮｳﾗﾝﾌﾟｸﾀﾞﾘ)	国道357号	1993	75.4	6.2	横浜国道事務所	神奈川県	横浜市	2020	Ⅰ					○	
柴高架橋斜路　上り線	(ｼﾊﾞｺｳｶｷｮｳｼｬﾛﾛﾉﾎﾞﾘｾﾝ)	国道357号	1993	73.6	4.3	横浜国道事務所	神奈川県	横浜市	2020	Ⅲ				●	○	支承部補修（取替）　その他補修
柴高架橋斜路　下り線	(ｼﾊﾞｺｳｶｷｮｳｼｬﾛｸﾀﾞﾘｾﾝ)	国道357号	1993	73.6	4.3	横浜国道事務所	神奈川県	横浜市	2020	Ⅰ					○	
柴高架橋（上り）	(ｼﾊﾞｺｳｶｷｮｳ(ﾉﾎﾞﾘ))	国道357号	1993	312	12	横浜国道事務所	神奈川県	横浜市	2020	Ⅱ					○	
柴高架橋（下り）	(ｼﾊﾞｺｳｶｷｮｳ(ｸﾀﾞﾘ))	国道357号	1993	312	13	横浜国道事務所	神奈川県	横浜市	2020	Ⅱ					○	
柴航路橋	(ｼﾊﾞｺｳﾛｷｮｳ)	国道357号	1993	261	26.6	横浜国道事務所	神奈川県	横浜市	2020	Ⅲ					○	桁補修（補強）　その他補修
浮島橋	(ｳｷｼﾏﾊﾞｼ)	国道409号	1998	71.2	25.8	横浜国道事務所	神奈川県	川崎市	2022	Ⅲ		○	●	●		桁補修（補強）　伸縮装置補修（取替）　その他補修
東神奈川跨道橋	(ﾋｶｼｶﾅｶﾞﾜｺﾞｳｷｮｳ)	国道1号	1940	13	26	横浜国道事務所	神奈川県	横浜市	2022	Ⅰ		○				
反町橋	(ﾀﾝﾏﾁﾊﾞｼ)	国道1号	1954	6	22	横浜国道事務所	神奈川県	横浜市	2021	Ⅱ	○					
坂本地下道	(ｻｶﾓﾄﾁｶﾄﾞｳ)	国道1号	1969	2.5	23.7	横浜国道事務所	神奈川県	横浜市	2022	Ⅰ		○				
藤沢第1号地下道	(ﾌｼﾞｻﾜﾀﾞｲｲﾁｺﾞｳﾁｶﾄﾞｳ)	国道1号	1964	6.6	33	横浜国道事務所	神奈川県	藤沢市	2018	Ⅱ		○				
地下道	(ﾁｶﾄﾞｳ)	国道1号	0	3.1	24.3	横浜国道事務所	神奈川県	藤沢市	2018	Ⅱ			○			
城南地下道	(ｼﾞｮｳﾅﾝﾁｶﾄﾞｳ)	国道1号	1988	44.8	8.3	横浜国道事務所	神奈川県	藤沢市	2018	Ⅰ			○			
馬入町地下道	(ﾊﾞﾆｭｳﾏﾁｶﾄﾞｳ)	国道1号	1978	10.5	21.1	横浜国道事務所	神奈川県	平塚市	2018	Ⅱ			○			
東町地下歩道	(ﾋｶｼﾏﾁﾁｶﾎﾄﾞｳ)	国道1号（西湘バイパス）	1966	2	23.3	横浜国道事務所	神奈川県	大磯町	2018	Ⅰ			○			
大磯跨道橋	(ｵｵｲｿｺﾞｳｷｮｳ)	国道1号（西湘バイパス）	1965	9.9	58.7	横浜国道事務所	神奈川県	大磯町	2018	Ⅰ			○			
西小磯地下歩道	(ﾆｼｺｲﾁﾌﾞﾁｶﾎﾄﾞｳ)	国道1号（西湘バイパス）	1966	2	27.8	横浜国道事務所	神奈川県	大磯町	2018	Ⅰ			○			
西小磯第2号地下歩道	(ﾆｼｺｲﾁﾌﾞｲﾁｺﾞｳﾁｶﾎﾄﾞｳ)	国道1号（西湘バイパス）	1966	2	30.2	横浜国道事務所	神奈川県	大磯町	2018	Ⅰ			○			
西小磯第4号地下歩道	(ﾆｼｺｲﾁﾌﾞｲﾖﾝｺﾞｳﾁｶﾎﾄﾞｳ)	国道1号（西湘バイパス）	1966	2	27.8	横浜国道事務所	神奈川県	大磯町	2018	Ⅱ			○			
向原地下道	(ﾑｶｲﾊﾞﾗﾁｶﾄﾞｳ)	国道1号（西湘バイパス）	0	5	22.7	横浜国道事務所	神奈川県	大磯町	2018	Ⅰ			○			
国府新宿第3号地下歩道	(ｺｳﾌｼﾝｼｭｸﾞﾁｻﾝｺﾞｳﾁｶﾎﾄﾞｳ)	国道1号（西湘バイパス）	1966	2	24.1	横浜国道事務所	神奈川県	大磯町	2018	Ⅰ			○			
二ノ宮第1号地下道	(ﾆﾉﾐﾔﾀﾞｲｲﾁｺﾞｳﾁｶﾄﾞｳ)	国道1号（西湘バイパス）	1966	5	22.8	横浜国道事務所	神奈川県	二宮町	2018	Ⅲ			○			桁補修（補強）　下部工補修（補強）
湯本地下道	(ﾕﾓﾄﾁｶﾄﾞｳ)	国道1号	1961	3.6	28.9	横浜国道事務所	神奈川県	箱根町	2018	Ⅱ			○			
山崎ＩＣ１（地下道）	(ﾔﾏｻﾞｷｱｲｼｰｲﾁ(ﾁｶﾄﾞｳ))	国道1号（箱根新道）	2003	7.3	7.1	横浜国道事務所	神奈川県	箱根町	2021	Ⅰ	○					
山崎ＩＣ２（地下道）	(ﾔﾏｻﾞｷｱｲｼｰﾆ(ﾁｶﾄﾞｳ))	国道1号（箱根新道）	2002	18.3	7.5	横浜国道事務所	神奈川県	箱根町	2021	Ⅰ	○					
山崎架道橋（暗渠）	(ﾔﾏｻﾞｷｶﾄﾞｳｷｮｳ(ｱﾝｷｮ))	国道1号（箱根新道）	1961	7.1	41.1	横浜国道事務所	神奈川県	箱根町	2021	Ⅱ	○					
湯本1の橋（暗渠）	(ﾕﾓﾄｲﾁﾉﾊｼ)	国道1号（箱根新道）	1961	4.8	26	横浜国道事務所	神奈川県	箱根町	2021	Ⅰ	○					
湯本2の橋（暗渠）	(ﾕﾓﾄﾆﾉﾊｼ)	国道1号（箱根新道）	1961	3.6	10.4	横浜国道事務所	神奈川県	箱根町	2021	Ⅱ	○					
湯本3の橋（暗渠）	(ﾕﾓﾄｻﾝﾉﾊｼ)	国道1号（箱根新道）	1961	5.3	10.7	横浜国道事務所	神奈川県	箱根町	2021	Ⅱ	○					
須雲川地下歩道（92.881kp）	(ｽｸﾞﾓｶﾞﾜﾁｶﾎﾄﾞｳ)	国道1号（箱根新道）	1961	2.8	9	横浜国道事務所	神奈川県	箱根町	2021	Ⅱ	○					
畑宿塚原（97.217kp）	(ﾊﾀｼﾞｭｸﾂｶﾊﾗ)	国道1号（箱根新道）	1961	3	11	横浜国道事務所	神奈川県	箱根町	2020	Ⅰ					○	
長浦橋	(ﾅｶﾞｳﾗﾊﾞｼ)	国道16号	1942	3.3	18.9	横浜国道事務所	神奈川県	横須賀市	2018	Ⅱ			○			
谷津二の橋	(ﾔﾂﾆﾉﾊｼ)	国道16号	1935	5.9	23.9	横浜国道事務所	神奈川県	横浜市	2022	Ⅱ		○				
片吹橋（暗渠）	(ｶﾀﾌﾞｷﾊﾞｼ)	国道16号	0	2	24	横浜国道事務所	神奈川県	横浜市	2022	Ⅲ		○			●	桁補修（補強）
大六天橋	(ﾀﾞｲﾛｸﾃﾝﾊﾞｼ)	国道16号	1952	5.4	14	横浜国道事務所	神奈川県	横浜市	2022	Ⅱ	○					
上川井町（保16水路-1）	(ｶﾐｶﾜｲﾏﾁ)	国道16号	0	2.4	20	横浜国道事務所	神奈川県	横浜市	2021	Ⅱ	○					
鶴間地下道	(ﾂﾙﾏﾁﾁｶﾄﾞｳ)	国道16号	0	4	37	横浜国道事務所	東京都	町田市	2021	Ⅱ	○					
南本宿地下道	(ﾐﾅﾐﾎﾝｼｭｸﾁｶﾄﾞｳ)	国道16号（保土ヶ谷バイパス）	1971	6.5	6.5	横浜国道事務所	神奈川県	横浜市	2022	Ⅱ		○				
本宿地下道	(ﾎﾝｼｭｸﾁｶﾄﾞｳ)	国道16号（保土ヶ谷バイパス）	1971	4	34.2	横浜国道事務所	神奈川県	横浜市	2021	Ⅱ	○					
本村1号地下道	(ﾎﾝﾑﾗｲﾁｺﾞｳﾁｶﾄﾞｳ)	国道16号（保土ヶ谷バイパス）	1972	2.9	10.4	横浜国道事務所	神奈川県	横浜市	2022	Ⅰ		○				
今川地下道	(ｲﾏｶﾞﾜﾁｶﾄﾞｳ)	国道16号（保土ヶ谷バイパス）	1972	4	35.5	横浜国道事務所	神奈川県	横浜市	2022	Ⅱ		○				
下川井地下道	(ｼﾓｶﾜｲﾁｶﾄﾞｳ)	国道16号（保土ヶ谷バイパス）	1973	6.5	42.5	横浜国道事務所	神奈川県	横浜市	2022	Ⅱ		○				
上川井三号地下道	(ｶﾐｶﾜｲｻﾝｺﾞｳﾁｶﾄﾞｳ)	国道16号（保土ヶ谷バイパス）	1973	4	39.4	横浜国道事務所	神奈川県	横浜市	2021	Ⅱ	○					
高津橋（暗渠）	(ﾀｶﾂﾊﾞｼ)	国道246号	1974	6	38.7	横浜国道事務所	神奈川県	川崎市	2021	Ⅱ	○					

注）本表は概略のものであり、社会情勢の変化、財政状況や橋梁の健全度の変化等を考慮し、適宜、計画の見直しを行うこととしております。

施設名		路線名	架設年度	橋長（m）	幅員（m）	管理事務所	都道府県名	市区町村名	点検結果		点検・修繕計画 ○点検計画 ●修繕計画					修繕内容
道路橋名	（ﾌﾘｶﾞﾅ）								点検年度	判定区分	2021	2022	2023	2024	2025	
[redacted]																
根方橋（暗渠）	(ﾈｶﾞﾀﾊﾞｼ)	国道246号	1974	3.5	24.7	横浜国道事務所	神奈川県	川崎市	2021	I	○					
有馬両渠(2)	(ｱﾘﾏｶﾝｷｮ(2))	国道246号	1975	10	26	横浜国道事務所	神奈川県	川崎市	2021	II	○					
有馬八丁目水路	(ｱﾘﾏﾊｯﾁｮｳﾒｽｲﾛ)	国道246号	1975	3.4	28	横浜国道事務所	神奈川県	川崎市	2021	II	○					
新布引橋	(ｼﾝﾇﾉﾋﾞｷﾊﾞｼ)	国道246号	1964	3.6	19	横浜国道事務所	神奈川県	横浜市	2021	I	○					
荏田橋（暗渠）	(ｴﾀﾞﾊﾞｼ)	国道246号	0	2.4	42.4	横浜国道事務所	神奈川県	横浜市	2021	II	○					
長津田町水路	(ﾅｶﾞﾂﾀﾞﾁｮｳｽｲﾛ)	国道246号	1963	2.5	18.7	横浜国道事務所	神奈川県	横浜市	2022	I		○				
下今泉（1）水路	(ｼﾓｲﾏｲｽﾞﾐ(1)ｽｲﾛ)	国道246号	0	2	55	横浜国道事務所	神奈川県	海老名市	2022	II		○				
金田1号地下道	(ｶﾈﾀﾞｲﾁｺﾞｳﾁﾄﾞｳ)	国道246号	1969	7	23	横浜国道事務所	神奈川県	厚木市	2022	II		○				
金田4号地下道	(ｶﾈﾀﾞﾖﾝｺﾞｳﾁﾄﾞｳ)	国道246号	1969	4.7	34.6	横浜国道事務所	神奈川県	厚木市	2022	II		○				
金田5号両渠	（ｶﾈﾀﾞｺﾞｺﾞｳｶﾝｷｮ）	国道246号	1969	2.4	28.1	横浜国道事務所	神奈川県	厚木市	2018	I			○			
金田8号地下道	(ｶﾈﾀﾞﾊﾁｺﾞｳﾁﾄﾞｳ)	国道246号	0	6.3	32.8	横浜国道事務所	神奈川県	厚木市	2022	II		○				
妻田（1）水路	(ﾂﾏﾀﾞ(1)ｽｲﾛ)	国道246号	0	1.9	83	横浜国道事務所	神奈川県	厚木市	2020	III					○	桁補修（補強）
妻田（2）水路	(ﾂﾏﾀﾞ(2)ｽｲﾛ)	国道246号	1968	6	32	横浜国道事務所	神奈川県	厚木市	2020	I					○	
船子（1）地下道	(ﾌﾅｺ(1)ﾁﾄﾞｳ)	国道246号	1978	3	23.7	横浜国道事務所	神奈川県	厚木市	2018	I			○			
船子（2）地下道	(ﾌﾅｺ(2)ﾁﾄﾞｳ)	国道246号	1966	6	22.6	横浜国道事務所	神奈川県	厚木市	2018	I			○			
船子小橋（暗渠）	(ﾌﾅｺｺﾊﾞｼ(ｱﾝｷｮ))	国道246号	1964	4	39	横浜国道事務所	神奈川県	厚木市	2022	I		○				
石田水路	(ｲｼﾀﾞｽｲﾛ)	国道246号	0	3.4	50	横浜国道事務所	神奈川県	伊勢原市	2018	I			○			
高森地下道	(ﾀｶﾓﾘﾁﾄﾞｳ)	国道246号	1988	6	22.6	横浜国道事務所	神奈川県	伊勢原市	2018	I			○			
下粕屋2号地下道	(ｼﾓｶｽﾔｰｺﾞｳﾁﾄﾞｳ)	国道246号	0	4	14.8	横浜国道事務所	神奈川県	伊勢原市	2018	II			○			
7号板戸立体交差橋	(ﾅﾅｺﾞｳｲﾀﾄﾞﾘｯﾀｲｺｳｻｷｮｳ)	国道246号	1963	3.6	23	横浜国道事務所	神奈川県	伊勢原市	2018	II			○			
8号善波立体橋	(ﾊﾁｺﾞｳﾀﾞﾋﾞﾝﾊﾟﾘｯﾀｲｷｮｳ)	国道246号	1963	5.5	13.1	横浜国道事務所	神奈川県	伊勢原市	2018	I			○			
落合橋地下道	(ｵﾁｱｲﾊﾞｼﾁﾄﾞｳ)	国道246号	0	4	14	横浜国道事務所	神奈川県	秦野市	2018	I			○			
曽屋1号地下道	(ｿﾉﾔｲﾁｺﾞｳﾁﾄﾞｳ)	国道246号	0	5.9	14.3	横浜国道事務所	神奈川県	秦野市	2018	I			○			
堀西1号両渠	(ﾎﾘﾆｼｲﾁｺﾞｳｶﾝｷｮ)	国道246号	0	2	17	横浜国道事務所	神奈川県	秦野市	2018	I			○			
松田惣領（1）水路	（ﾏﾂﾀﾞｿｳﾘｮｳ(1)ｽｲﾛ）	国道246号	0	3	2.5	横浜国道事務所	神奈川県	松田町	2022	II		○				
延命寺両渠橋	(ｴﾝﾒｲｼﾞｶﾝｷｮｷｮｳ)	国道246号	0	6	14.7	横浜国道事務所	神奈川県	松田町	2022	II		○				
根久保両渠橋	(ﾈｸﾎﾞｶﾝｷｮｷｮｳ)	国道246号	1966	4.8	13.2	横浜国道事務所	神奈川県	松田町	2022	II		○				
一本松線両渠橋	（ｲｯﾎﾟﾝﾏﾂｾﾝｶﾝｷｮｷｮｳ）	国道246号	0	3.6	16	横浜国道事務所	神奈川県	松田町	2022	II		○				
松田虎子（4）水路	(ﾏﾂﾀﾞｼｮｳｺ(4)ｽｲﾛ)	国道246号	0	2	33.1	横浜国道事務所	神奈川県	松田町	2022	III		○		●		桁補修（補強）
南ノ子沢橋(下り)	(ﾄﾋﾞﾉｺｻﾜﾊﾞｼ(ｸﾀﾞﾘ))	国道246号	1932	6.2	7.2	横浜国道事務所	神奈川県	山北町	2022	I		○				
孫子沢2号両渠	(ﾏｺﾞｻﾜﾆｺﾞｳｶﾝｷｮ)	国道246号	0	5	15.1	横浜国道事務所	神奈川県	山北町	2018	I			○			
孫子沢1号両渠	(ﾏｺﾞｻﾜｲﾁｺﾞｳｶﾝｷｮ)	国道246号	0	4	22.1	横浜国道事務所	神奈川県	山北町	2018	I			○			
尺里橋	(ｾｻﾘﾊﾞｼ)	国道246号	1968	2.5	16.8	横浜国道事務所	神奈川県	山北町	2018	I			○			
山北1号地下道	(ﾔﾏｷﾀｲﾁｺﾞｳﾁﾄﾞｳ)	国道246号	0	5.3	19.4	横浜国道事務所	神奈川県	山北町	2018	I			○			
宮地橋	(ﾐﾔｼﾞﾊﾞｼ)	国道246号	1968	4	16.9	横浜国道事務所	神奈川県	山北町	2018	I			○			
万隠地下道	(ﾊﾞﾝｲﾝﾁﾄﾞｳ)	国道246号	0	4.7	15	横浜国道事務所	神奈川県	山北町	2018	II			○			
謀渕地下歩道	(ﾓﾛｶﾞﾁﾁｶﾄﾞｳ)	国道246号	0	3.2	19.3	横浜国道事務所	神奈川県	山北町	2018	I			○			
透間地下歩道	（ｽｷｳﾏﾁｶﾄﾞｳ）	国道246号	0	3.7	16.6	横浜国道事務所	神奈川県	山北町	2018	II	○		○			
新昭和橋側道橋（上り）	0	国道129号	2012	148.5	2	横浜国道事務所	神奈川県	相模原市	2015	II						
新昭和橋側道橋（下り）	0	国道129号	2012	208	2	横浜国道事務所	神奈川県	相模原市	2015	II						
田端歩道橋	ﾀﾊﾞﾀﾀﾄﾞｳｷｮｳ)	県道44号線	2013	125.6	3	横浜国道事務所	神奈川県	寒川町	2019	II						
（仮）横浜町田立体橋（上り）	((ｶﾘ)ﾖｺﾊﾏﾏﾁﾀﾞﾘｯﾀｲｷｮｳ(ｱｶﾞﾘ))	国道16号	2016	1031.6	9.6	横浜国道事務所	神奈川県	横浜市	2017	II	○					
（仮）横浜町田立体橋（下り）	((ｶﾘ)ﾖｺﾊﾏﾏﾁﾀﾞﾘｯﾀｲｷｮｳ(ｸﾀﾞﾘ))	国道16号	2016	1028	9.6	横浜国道事務所	神奈川県	横浜市	2017	II	○					
片吹水路(金16水路-1)	(ｶﾀﾌﾞｷｽｲﾛ(ｶﾅ16ｽｲﾛ-1))	国道16号	0	2.1	35.1	横浜国道事務所	神奈川県	横浜市	2021	III		○		●		桁補修（補強）　下部工補修（補強）
中里跨道橋	(ﾅｶｻﾞﾄｺﾄﾞｳｷｮｳ)	国道246号	0	16.4	23.1	横浜国道事務所	神奈川県	山北町	2021	II	○					
シーサイドライン幸浦第３橋	(ｼｰｻｲﾄﾞﾗｲﾝｻｳﾗｳﾀﾞｲｻﾝｷｮｳ)	国道357号	1989	88	7.7	横浜国道事務所	神奈川県	横浜市	2022	II		○				
シーサイドライン幸浦第２橋	(ｼｰｻｲﾄﾞﾗｲﾝｻｳﾗｳﾀﾞｲﾆｷｮｳ)	国道357号	1989	318.3	7.4	横浜国道事務所	神奈川県	横浜市	2022	III		○				その他補修
シーサイドライン幸浦第１橋	(ｼｰｻｲﾄﾞﾗｲﾝｻｳﾗｳﾀﾞｲｲﾁｷｮｳ)	国道357号	1989	143.3	10.5	横浜国道事務所	神奈川県	横浜市	2022	III		○				その他補修
シーサイドライン並木中央第４橋	(ｼｰｻｲﾄﾞﾗｲﾝﾅﾐｷﾁｭｳｵｳﾀﾞｲｼﾝｷｮｳ)	国道357号	1989	420.5	8.1	横浜国道事務所	神奈川県	横浜市	2022	II		○				
シーサイドライン並木中央第３橋	(ｼｰｻｲﾄﾞﾗｲﾝﾅﾐｷﾁｭｳｵｳﾀﾞｲｻﾝｷｮｳ)	国道357号	1989	116	12	横浜国道事務所	神奈川県	横浜市	2022	III		○	●			支承部補修（取替）
シーサイドライン並木中央第２橋	(ｼｰｻｲﾄﾞﾗｲﾝﾅﾐｷﾁｭｳｵｳﾀﾞｲﾆｷｮｳ)	国道357号	1989	148.1	9.6	横浜国道事務所	神奈川県	横浜市	2022	II		○				
シーサイドライン並木中央第１橋	(ｼｰｻｲﾄﾞﾗｲﾝﾅﾐｷﾁｭｳｵｳﾀﾞｲｲﾁｷｮｳ)	国道357号	1989	199.1	19.6	横浜国道事務所	神奈川県	横浜市	2022	II		○				
シーサイドライン並木北第２橋	(ｼｰｻｲﾄﾞﾗｲﾝﾅﾐｷﾀﾞﾆｷｮｳ)	国道357号	1989	380.6	7.5	横浜国道事務所	神奈川県	横浜市	2022	II		○				
シーサイドライン並木北第１橋	(ｼｰｻｲﾄﾞﾗｲﾝﾅﾐｷﾀﾞｲｲﾁｷｮｳ)	国道357号	1989	39.9	7.5	横浜国道事務所	神奈川県	横浜市	2022	I		○				
シーサイドライン鳥浜第２橋	(ｼｰｻｲﾄﾞﾗｲﾝﾄﾘﾊﾏﾀﾞﾆｷｮｳ)	国道357号	1989	254.1	7.6	横浜国道事務所	神奈川県	横浜市	2022	II		○				
シーサイドライン鳥浜第１橋	(ｼｰｻｲﾄﾞﾗｲﾝﾄﾘﾊﾏﾀﾞｲｲﾁｷｮｳ)	国道357号	1989	149.5	9.6	横浜国道事務所	神奈川県	横浜市	2022	II		○				
シーサイドライン南部市場第３橋	(ｼｰｻｲﾄﾞﾗｲﾝﾅﾝﾌﾞｲﾁﾊﾞﾀﾞｲｻﾝｷｮｳ)	国道357号	1989	79	7.5	横浜国道事務所	神奈川県	横浜市	2022	II		○				
シーサイドライン南部市場第２橋	(ｼｰｻｲﾄﾞﾗｲﾝﾅﾝﾌﾞｲﾁﾊﾞﾀﾞｲﾆｷｮｳ)	国道357号	1989	642.8	7.5	横浜国道事務所	神奈川県	横浜市	2022	II		○				
シーサイドライン南部市場第１橋	(ｼｰｻｲﾄﾞﾗｲﾝﾅﾝﾌﾞｲﾁﾊﾞﾀﾞｲｲﾁｷｮｳ)	国道357号	1989	186.2	8.5	横浜国道事務所	神奈川県	横浜市	2022	II		○				
シーサイドライン新杉田第４橋	(ｼｰｻｲﾄﾞﾗｲﾝｽｷﾞﾀﾀﾞｲﾖﾝｷｮｳ)	国道357号	1989	35	7.5	横浜国道事務所	神奈川県	横浜市	2022	II		○				
シーサイドライン新杉田第３橋	(ｼｰｻｲﾄﾞﾗｲﾝｽｷﾞﾀﾀﾞｻﾝｷｮｳ)	国道357号	1989	995.7	7.5	横浜国道事務所	神奈川県	横浜市	2022	II		○				
シーサイドライン新杉田第２橋	(ｼｰｻｲﾄﾞﾗｲﾝｽｷﾞﾀﾀﾞﾆｷｮｳ)	国道357号	1989	176.6	12.2	横浜国道事務所	神奈川県	横浜市	2022	II		○				
シーサイドライン新杉田第１橋	(ｼｰｻｲﾄﾞﾗｲﾝｽｷﾞﾀﾀﾞｲｲﾁｷｮｳ)	国道357号	1989	33.3	16.4	横浜国道事務所	神奈川県	横浜市	2022	I		○				
鶴川橋	(ﾂﾙｶﾜﾊﾞｼ)	国道20号	2007	80	11.4	甲府河川国道事務所	山梨県	上野原市	2021	III	○			●		桁塗装　伸縮装置補修（取替）
松留橋	(ﾏﾂﾄﾒﾊﾞｼ)	国道20号	1967	23.8	7.7	甲府河川国道事務所	山梨県	上野原市	2021	II	○					
松留橋橋側歩道橋	(ﾏﾂﾄﾒﾊﾞｼｿｸｶﾄﾞｳｷｮｳ)	国道20号	1974	29.8	2	甲府河川国道事務所	山梨県	上野原市	2021	I	○					
奥平橋	(ｵｸﾀﾞｲﾗﾊﾞｼ)	国道20号	1950	12.9	6.8	甲府河川国道事務所	山梨県	上野原市	2018	II			○			
大呼戸橋	(ｵｵﾖﾋﾄﾊﾞｼ)	国道20号	1953	77	7.2	甲府河川国道事務所	山梨県	上野原市	2019	III			●	○		床版防水
小呼戸橋	(ｺﾖﾋﾄﾊﾞｼ)	国道20号	1976	20.7	10.5	甲府河川国道事務所	山梨県	大月市	2021	II	○					
梁川橋	(ﾔﾅｶﾞﾜﾊﾞｼ)	国道20号	1935	43	7.7	甲府河川国道事務所	山梨県	大月市	2021	III	○			●		支承部補修（取替）
鳥沢橋	(ﾄﾘｻﾜﾊﾞｼ)	国道20号	1968	23	10.7	甲府河川国道事務所	山梨県	大月市	2018	II			○			
鳥沢橋橋側歩道橋	(ﾄﾘｻﾜﾊﾞｼｿｸｶﾄﾞｳｷｮｳ)	国道20号	1983	32	2.5	甲府河川国道事務所	山梨県	大月市	2018	II			○			
宮谷橋	(ﾐﾔﾀﾆﾊﾞｼ)	国道20号	1985	193.6	6.7	甲府河川国道事務所	山梨県	大月市	2018	II			○			
新猿橋	(ｼﾝｻﾙﾊﾞｼ)	国道20号	1973	115	11.8	甲府河川国道事務所	山梨県	大月市	2021	II	○					
殿上橋	(ﾄﾉｳｴﾊﾞｼ)	国道20号	1963	16.8	9.2	甲府河川国道事務所	山梨県	大月市	2018	II			○			

注）本表は概略のものであり、社会情勢の変化、財政状況や橋梁の健全度の変化等を考慮し、適宜、計画の見直しを行うこととしております。

施設名		路線名	架設年度	橋長（m）	幅員（m）	管理事務所	都道府県名	市区町村名	点検結果		点検・修繕計画 ○点検計画 ●修繕計画					修繕内容
道路橋名	（ﾌﾘｶﾞﾅ）								点検年度	判定区分	2021	2022	2023	2024	2025	
[redacted]																
殿上橋橋側歩道橋	(ﾄﾉｳｴﾊﾞｼｿｸｶｷﾄﾞｳｷｮｳ)	国道20号	1983	30.8	2.5	甲府河川国道事務所	山梨県	大月市	2018	Ⅱ			○			
横尾橋	(ﾖｺｵﾊﾞｼ)	国道20号	1933	25.4	9.1	甲府河川国道事務所	山梨県	大月市	2022	Ⅲ		○		●		桁塗装　桁補修（補強）　支承部補修（取替）　伸縮装置補修（取替）
横尾橋歩道橋（下り）	(ﾖｺｵﾊﾞｼｼｮﾎﾄﾞｳｷｮｳ(ｸﾀﾞﾘ))	国道20号	1971	29.2	2	甲府河川国道事務所	山梨県	大月市	2022	Ⅲ		○	●			桁塗装　桁補修（補強）　下部工補修（補強）　支承部補修（取替）　伸縮装置補修（取替）　その他補修
富士急跨線橋	(ﾌｼﾞｷｭｳｺｾﾝｷｮｳ)	国道20号	2005	21.4	26.7	甲府河川国道事務所	山梨県	大月市	2022	Ⅱ		○				
天王橋	(ﾃﾝﾉｳﾊﾞｼ)	国道20号	1929	13.3	7.4	甲府河川国道事務所	山梨県	大月市	2019	Ⅲ			○●			桁補修（補強）　床版防水　その他補修
天王橋側歩道橋	(ﾃﾝﾉｳﾊﾞｼｼｮﾎﾄﾞｳｷｮｳ)	国道20号	1929	16	2.8	甲府河川国道事務所	山梨県	大月市	2019	Ⅰ		●	○			その他補修
大月橋	(ｵｵﾂｷﾊﾞｼ)	国道20号	1958	199.1	8.4	甲府河川国道事務所	山梨県	大月市	2018	Ⅲ		●	○●	●		桁塗装　桁補修（補強）　伸縮装置補修（取替）
大月橋側歩道橋	(ｵｵﾂｷﾊﾞｼｿｸｶｷﾄﾞｳｷｮｳ)	国道20号	1966	208.2	1.5	甲府河川国道事務所	山梨県	大月市	2018	Ⅰ			○			
真木橋	(ﾏｷﾞﾊﾞｼ)	国道20号	1959	61.1	8	甲府河川国道事務所	山梨県	大月市	2022	Ⅲ		○	●			桁補修（補強）　支承部補修（取替）　その他補修
真木橋橋側歩道橋	(ﾏｷﾞﾊﾞｼｿｸｶｷﾄﾞｳｷｮｳ)	国道20号	1981	61.1	2.3	甲府河川国道事務所	山梨県	大月市	2022	Ⅲ		○				桁塗装　桁補修（補強）　支承部補修（取替）　伸縮装置補修（取替）
初月橋	(ﾊﾂﾂｷﾊﾞｼ)	国道20号	1959	22	8	甲府河川国道事務所	山梨県	大月市	2022	Ⅲ		○				桁補修（補強）　支承部補修（取替）　その他補修
初月橋橋側歩道橋	(ﾊﾂﾂｷﾊﾞｼｿｸｶｷﾄﾞｳｷｮｳ)	国道20号	1981	22	2.3	甲府河川国道事務所	山梨県	大月市	2022	Ⅲ		○		●		桁塗装　桁補修（補強）　支承部補修（取替）　伸縮装置補修（取替）
清水橋	(ｼﾐｽﾞﾊﾞｼ)	国道20号	1959	5.5	10.8	甲府河川国道事務所	山梨県	大月市	2018	Ⅱ			○			
中野橋	(ﾅｶﾉﾊﾞｼ)	国道20号	1962	5.3	8.9	甲府河川国道事務所	山梨県	大月市	2018	Ⅰ			○			
中野橋歩道橋（下り）	(ﾅｶﾉﾊﾞｼｼｮﾎﾄﾞｳｷｮｳ(ｸﾀﾞﾘ))	国道20号	1962	6.7	6.7	甲府河川国道事務所	山梨県	大月市	2018	Ⅰ			○			
宮川橋	(ﾐﾔｶﾜﾊﾞｼ)	国道20号	1963	27.6	8.1	甲府河川国道事務所	山梨県	大月市	2022	Ⅲ		○				桁塗装　桁補修（補強）　伸縮装置補修（取替）　その他補修
宮川橋歩道橋（下り）	(ﾐﾔｶﾜﾊﾞｼｼｮﾎﾄﾞｳｷｮｳ(ｸﾀﾞﾘ))	国道20号	1970	27.6	2.1	甲府河川国道事務所	山梨県	大月市	2022	Ⅲ		○		●		桁塗装　桁補修（補強）　支承部補修（取替）　伸縮装置補修（取替）　その他補修
唐沢橋	(ｶﾗｻﾜﾊﾞｼ)	国道20号	1961	10.4	8.4	甲府河川国道事務所	山梨県	大月市	2018	Ⅰ			○			
唐沢橋歩道橋(下り)	(ｶﾗｻﾜﾊﾞｼｼｮﾎﾄﾞｳｷｮｳ(ｸﾀﾞﾘ))	国道20号	1970	10.4	1.2	甲府河川国道事務所	山梨県	大月市	2018	Ⅰ			○			
唐沢橋歩道橋(上り)	(ｶﾗｻﾜﾊﾞｼｼｮﾎﾄﾞｳｷｮｳ(ﾉﾎﾞﾘ))	国道20号	2007	10.4	2.1	甲府河川国道事務所	山梨県	大月市	2018	Ⅱ			○			
船石橋	(ﾌﾅｲｼﾊﾞｼ)	国道20号	1958	47.5	7.7	甲府河川国道事務所	山梨県	大月市	2022	Ⅲ		○			●	支承部補修（取替）
船石橋歩道橋(上り)	(ﾌﾅｲｼﾊﾞｼｼｮﾎﾄﾞｳｷｮｳ(ﾉﾎﾞﾘ))	国道20号	1970	47.6	1.8	甲府河川国道事務所	山梨県	大月市	2022	Ⅲ		○		●		桁塗装　桁補修（補強）　支承部補修（取替）　伸縮装置補修（取替）　その他補修
立河原橋	(ﾀﾁｶﾜﾗﾊﾞｼ)	国道20号	1956	6.7	10.8	甲府河川国道事務所	山梨県	大月市	2021	Ⅲ	○			●		桁補修（補強）
滝子橋	(ﾀｷｺﾞﾊﾞｼ)	国道20号	1958	10.3	7.6	甲府河川国道事務所	山梨県	大月市	2018	Ⅱ			○			
大鹿川橋	(ｵｵｼｶｶﾞﾜﾊﾞｼ)	国道20号	1960	12.6	8.5	甲府河川国道事務所	山梨県	大月市	2022	Ⅲ		○			●	支承部補修（取替）　その他補修
大鹿川橋歩道橋上り	(ｵｵｼｶｶﾞﾜﾊﾞｼｼｮﾎﾄﾞｳｷｮｳ(ﾉﾎﾞﾘ))	国道20号	1971	12.7	1.6	甲府河川国道事務所	山梨県	大月市	2022	Ⅲ		○				桁塗装　桁補修（補強）　支承部補修（取替）　伸縮装置補修（取替）
笠子川橋	(ｻｻｺﾞｶﾞﾜﾊﾞｼ)	国道20号	1980	120.5	12.5	甲府河川国道事務所	山梨県	大月市	2022	Ⅲ		○				桁塗装　桁補修（補強）　伸縮装置補修（取替）
辰巳橋	(ﾀﾂﾐﾊﾞｼ)	国道20号	1960	6.3	10.4	甲府河川国道事務所	山梨県	大月市	2018	Ⅱ			○			
清水二之橋	(ｼﾐｽﾞﾆﾉﾊｼ)	国道20号	1960	3.9	9.4	甲府河川国道事務所	山梨県	大月市	2019	Ⅰ	●			○		桁補修（補強）
黒野田橋	(ｸﾛﾉﾀﾞﾊﾞｼ)	国道20号	1964	44	8.4	甲府河川国道事務所	山梨県	大月市	2022	Ⅱ		○				
黒野田橋橋側歩道橋	(ｸﾛﾉﾀﾞﾊﾞｼｿｸｶｷﾄﾞｳｷｮｳ)	国道20号	1982	44.7	2.3	甲府河川国道事務所	山梨県	大月市	2022	Ⅲ		○		●		桁塗装　桁補修（補強）　伸縮装置補修（取替）
屋影橋	(ﾔｶｹﾞﾊﾞｼ)	国道20号	1961	20.7	8.2	甲府河川国道事務所	山梨県	大月市	2022	Ⅲ		○			●	支承部補修（取替）
屋影橋歩道橋（上り）	(ﾔｶｹﾞﾊﾞｼｼｮﾎﾄﾞｳｷｮｳ(ﾉﾎﾞﾘ))	国道20号	1982	43	1.9	甲府河川国道事務所	山梨県	大月市	2022	Ⅱ	●	○				桁補修（補強）　床版補修（補強）　伸縮装置補修（取替）　その他補修
屋影橋歩道橋（下り）	(ﾔｶｹﾞﾊﾞｼｼｮﾎﾄﾞｳｷｮｳ(ｸﾀﾞﾘ))	国道20号	1961	20.9	1.9	甲府河川国道事務所	山梨県	大月市	2022	Ⅲ		○		●		桁塗装　支承部補修（取替）　伸縮装置補修（取替）
新中橋	(ｼﾝﾅｶﾊﾞｼ)	国道20号	1958	22.3	8.3	甲府河川国道事務所	山梨県	大月市	2018	Ⅲ			○			桁補修（補強）　その他補修
不動橋	(ﾌﾄﾞｳﾊﾞｼ)	国道20号	1958	14	8.5	甲府河川国道事務所	山梨県	甲州市	2022	Ⅲ		○				桁補修（補強）　支承部補修（取替）　その他補修
広河原橋	(ﾋﾛｶﾞﾜﾗﾊｼ)	国道20号	1958	6	10.6	甲府河川国道事務所	山梨県	甲州市	2021	Ⅱ	○					
丸林橋	(ﾏﾙﾊﾞﾔｼﾊﾞｼ)	国道20号	1958	61	8.2	甲府河川国道事務所	山梨県	甲州市	2018	Ⅲ			○			桁塗装　桁補修（補強）　支承部補修（取替）　その他補修
岩下橋	(ｲﾜｼﾀﾊﾞｼ)	国道20号	1958	10	8.7	甲府河川国道事務所	山梨県	甲州市	2018	Ⅱ			○			
岩下橋歩道橋(上り)	(ｲﾜｼﾀﾊﾞｼｼｮﾎﾄﾞｳｷｮｳ(ﾉﾎﾞﾘ))	国道20号	1971	12.8	1.8	甲府河川国道事務所	山梨県	甲州市	2018	Ⅰ			○			
船郷橋	(ﾌﾅｺﾞｳﾊﾞｼ)	国道20号	1958	30.8	8.5	甲府河川国道事務所	山梨県	甲州市	2021	Ⅲ	○			●		支承部補修（取替）　その他補修
船郷橋（側道橋）	(ﾌﾅｺﾞｳﾊﾞｼ(ｿｸﾄﾞｳｷｮｳ))	国道20号	1958	40.7	1.8	甲府河川国道事務所	山梨県	甲州市	2021	Ⅲ	○					桁塗装　支承部補修（取替）　伸縮装置補修（取替）
吉部歩道橋	(ﾌﾖﾍﾞﾎﾄﾞｳｷｮｳ)	国道20号	1971	22	1.9	甲府河川国道事務所	山梨県	甲州市	2020	Ⅲ					○●	桁塗装　桁補修（補強）　伸縮装置補修（取替）
初鹿野橋	(ﾊｼﾞｶﾞﾉﾊﾞｼ)	国道20号	1958	46.4	7.7	甲府河川国道事務所	山梨県	甲州市	2021	Ⅲ	○				●	桁塗装　下部工補修（補強）　支承部補修（取替）　伸縮装置補修（取替）　その他補修
初鹿野橋側道橋	(ﾊｼﾞｶﾞﾉﾊﾞｼｿｸﾄﾞｳｷｮｳ)	国道20号	1958	52.3	2.6	甲府河川国道事務所	山梨県	甲州市	2021	Ⅱ	○					
徳波橋	(ﾄｸﾅﾐﾊﾞｼ)	国道20号	1958	6	8.2	甲府河川国道事務所	山梨県	甲州市	2018	Ⅰ			○			
徳波橋歩道橋(下り)	(ﾄｸﾅﾐﾊﾞｼｼｮﾎﾄﾞｳｷｮｳ(ｸﾀﾞﾘ))	国道20号	1971	6	2.4	甲府河川国道事務所	山梨県	甲州市	2018	Ⅰ			○			
大和橋	(ﾔﾏﾄﾊﾞｼ)	国道20号	1958	92.4	7.7	甲府河川国道事務所	山梨県	甲州市	2022	Ⅲ		○		○	●	桁補修（補強）　床版防水
大和橋（側道橋）	(ﾔﾏﾄﾊﾞｼ(ｿｸﾄﾞｳｷｮｳ))	国道20号	1958	92.4	1.8	甲府河川国道事務所	山梨県	甲州市	2020	Ⅲ			●		○	桁補修（補強）　床版防水
立合橋	(ﾀﾃｱｲﾊﾞｼ)	国道20号	1965	87.8	7.7	甲府河川国道事務所	山梨県	甲州市	2018	Ⅱ			○			
鶴瀬橋	(ﾂﾙｾﾊﾞｼ)	国道20号	1940	38.6	8.3	甲府河川国道事務所	山梨県	甲州市	2022	Ⅱ		○				
鶴瀬橋側歩道橋	(ﾂﾙｾﾊﾞｼｿｸｶｷﾄﾞｳｷｮｳ)	国道20号	2000	33.5	2.8	甲府河川国道事務所	山梨県	甲州市	2022	Ⅲ		○		●		桁塗装　伸縮装置補修（取替）
観音橋	(ｶﾝﾉﾝﾊﾞｼ)	国道20号	1959	17	7.7	甲府河川国道事務所	山梨県	甲州市	2020	Ⅲ			●		○	支承部補修（取替）　その他補修
山沢橋	(ﾔﾏｻﾜﾊｼ)	国道20号	1960	11.4	14.3	甲府河川国道事務所	山梨県	甲州市	2021	Ⅰ	○					
柏尾橋	(ｶｼｵﾊｼ)	国道20号	1959	45	7.9	甲府河川国道事務所	山梨県	甲州市	2022	Ⅲ		○				桁塗装　支承部補修（取替）　伸縮装置補修（取替）
柏尾橋歩道橋(上り)	(ｶｼｵﾊﾞｼｼｮﾎﾄﾞｳｷｮｳ(ﾉﾎﾞﾘ))	国道20号	1978	45	2.3	甲府河川国道事務所	山梨県	甲州市	2022	Ⅲ		○		●		桁塗装　支承部補修（取替）
勝沼大橋(下り)	(ｶﾂﾇﾏｵｵﾊｼ(ｸﾀﾞﾘ))	国道20号	1977	330	11.2	甲府河川国道事務所	山梨県	甲州市	2018	Ⅱ			○			
勝沼大橋(上り)	(ｶﾂﾇﾏｵｵﾊｼ(ﾉﾎﾞﾘ))	国道20号	1979	330	10.8	甲府河川国道事務所	山梨県	甲州市	2018	Ⅰ			○			
田草川橋（下り）	(ﾀﾞｻｶﾞﾜﾊﾞｼ(ｸﾀﾞﾘ))	国道20号	1976	30	15.3	甲府河川国道事務所	山梨県	甲州市	2020	Ⅲ			●		○	床版補修（補強）　床版防水　その他補修
田草川橋（上り）	(ﾀﾞｻｶﾞﾜﾊﾞｼ(ﾉﾎﾞﾘ))	国道20号	1977	30	13.9	甲府河川国道事務所	山梨県	甲州市	2020	Ⅱ					○	
下岩崎跨道橋	(ｼﾓｲﾜｻｷｺﾞｳｷｮｳ)	国道20号	1978	22.8	4.5	甲府河川国道事務所	山梨県	甲州市	2018	Ⅰ			○			
日向川橋（下り）	(ﾋｭｳｶﾞｶﾞﾜﾊﾞｼ(ｸﾀﾞﾘ))	国道20号	1977	27	12	甲府河川国道事務所	山梨県	甲州市	2020	Ⅱ					○	
日向川橋（上り）	(ﾋｭｳｶﾞｶﾞﾜﾊﾞｼ(ﾉﾎﾞﾘ))	国道20号	1976	27	12	甲府河川国道事務所	山梨県	甲州市	2020	Ⅱ					○	
南野呂跨道橋	(ﾐﾅﾐﾉﾛｺﾞｳｷｮｳ)	国道20号	1977	22.8	4.5	甲府河川国道事務所	山梨県	笛吹市	2018	Ⅰ			○			
南川橋	(ﾐﾅﾐｶﾞﾜﾊｼ(ｸﾀﾞﾘ))	国道20号	1977	20.6	9.8	甲府河川国道事務所	山梨県	笛吹市	2022	Ⅱ		○				
南川橋歩道橋（下り）	(ﾐﾅﾐｶﾞﾜﾊｼｼｮﾎﾄﾞｳｷｮｳ(ｸﾀﾞﾘ))	国道20号	1979	20.6	3.9	甲府河川国道事務所	山梨県	笛吹市	2022	Ⅰ		○				
浅間橋（下り線）	(ｱｻﾏﾊﾞｼ(ｸﾀﾞﾘｾﾝ))	国道20号	1979	128.4	12.1	甲府河川国道事務所	山梨県	笛吹市	2019	Ⅱ				○		
浅間橋（上り線）	(ｱｻﾏﾊﾞｼ(ﾉﾎﾞﾘｾﾝ))	国道20号	1979	128.4	11.8	甲府河川国道事務所	山梨県	笛吹市	2019	Ⅱ				○		
田垂川橋（上り）	(ﾀﾞﾚﾎﾞﾀﾞﾊﾞｼ(ﾉﾎﾞﾘ))	国道20号	1979	13.5	11.9	甲府河川国道事務所	山梨県	笛吹市	2020	Ⅰ					○	
田垂川橋（下り）	(ﾀﾞﾚﾎﾞﾀﾞﾊﾞｼ(ｸﾀﾞﾘ))	国道20号	1977	13.5	11.9	甲府河川国道事務所	山梨県	笛吹市	2020	Ⅰ					○	
一宮橋（下り）	(ｲﾁﾉﾐﾔﾊﾞｼ(ｸﾀﾞﾘ))	国道20号	1974	275	11.1	甲府河川国道事務所	山梨県	笛吹市	2020	Ⅱ					○	
一宮橋（上り）	(ｲﾁﾉﾐﾔﾊﾞｼ(ﾉﾎﾞﾘ))	国道20号	1979	275	10.8	甲府河川国道事務所	山梨県	笛吹市	2020	Ⅱ					○	
黒駒立体橋（下り）	(ｸﾛｺﾏﾘｯｼﾀｲｷｮｳ(ｸﾀﾞﾘ))	国道20号	1972	17.4	14.6	甲府河川国道事務所	山梨県	笛吹市	2020	Ⅱ					○	
黒駒立体橋(上り)	(ｸﾛｺﾏﾘｯｼﾀｲｷｮｳ(ﾉﾎﾞﾘ))	国道20号	1975	17.4	14.6	甲府河川国道事務所	山梨県	笛吹市	2020	Ⅱ					○	
御坂立体橋（下り）	(ﾐﾀｶﾘｯｼﾀｲｷｮｳ(ｸﾀﾞﾘ))	国道20号	1972	25.7	9.4	甲府河川国道事務所	山梨県	笛吹市	2021	Ⅱ	○					

注）本表は概略のものであり、社会情勢の変化、財政状況や橋梁の健全度の変化等を考慮し、適宜、計画の見直しを行うこととしております。

施設名		路線名	架設年度	橋長（m）	幅員（m）	管理事務所	都道府県名	市区町村名	点検結果		点検・修繕計画 ○点検計画 ●修繕計画					修繕内容
道路橋名	（ﾌﾘｶﾞﾅ）								点検年度	判定区分	2021	2022	2023	2024	2025	
[redacted]																
御坂立体橋（上り）	(ﾐｻｶﾘｯﾀｲｷｮｳ(ﾉﾎﾞﾘ))	国道20号	1975	25.7	9.1	甲府河川国道事務所	山梨県	笛吹市	2021	Ⅱ	○					
石和橋（下り）	(ｲｻﾜﾊﾞｼ(ｸﾀﾞﾘ))	国道20号	1972	280	11.1	甲府河川国道事務所	山梨県	笛吹市	2021	Ⅱ	○					
石和橋（上り）	(ｲｻﾜﾊﾞｼ(ﾉﾎﾞﾘ))	国道20号	1976	280	10.8	甲府河川国道事務所	山梨県	笛吹市	2021	Ⅱ	○					
疾風橋（下り）	(ﾊﾔﾃﾊﾞｼ(ｸﾀﾞﾘ))	国道20号	1974	69.7	11.2	甲府河川国道事務所	山梨県	笛吹市	2021	Ⅱ	○					
疾風橋（上り）	(ﾊﾔﾃﾊﾞｼ(ﾉﾎﾞﾘ))	国道20号	1970	69.7	11.5	甲府河川国道事務所	山梨県	笛吹市	2021	Ⅱ	○					
母林橋(下り)	(ｼｮｳﾘﾝﾊﾞｼ(ｸﾀﾞﾘ))	国道20号	1974	70	11.2	甲府河川国道事務所	山梨県	甲府市	2022	Ⅲ		○			●	支承部補修（取替）　その他補修
母林橋(上り)	(ｼｮｳﾘﾝﾊﾞｼ(ﾉﾎﾞﾘ))	国道20号	1974	70	11.5	甲府河川国道事務所	山梨県	甲府市	2022	Ⅱ		○				
甲府市西高橋町（下り）	(ｺｳﾌｼﾆｼﾀｶﾊｼﾁｮｳ(ｸﾀﾞﾘ))	国道20号	1973	6.5	11.6	甲府河川国道事務所	山梨県	甲府市	2021	Ⅱ	○					
甲府市西高橋町（上り）	(ｺｳﾌｼﾆｼﾀｶﾊｼﾁｮｳ(ﾉﾎﾞﾘ))	国道20号	1974	6.5	11.4	甲府河川国道事務所	山梨県	甲府市	2021	Ⅰ	○					
湯橋（下り）	(ﾆｺﾞﾘﾊﾞｼ(ｸﾀﾞﾘ))	国道20号	1973	40	11.4	甲府河川国道事務所	山梨県	甲府市	2021	Ⅱ	○					
湯橋（上り）	(ﾆｺﾞﾘﾊﾞｼ(ﾉﾎﾞﾘ))	国道20号	1973	40	11.4	甲府河川国道事務所	山梨県	甲府市	2021	Ⅱ	○					
精進湖立体橋(下り)	(ｼｮｳｼﾞｺﾘｯﾀｲｷｮｳ(ｸﾀﾞﾘ))	国道20号	1974	41.8	8.9	甲府河川国道事務所	山梨県	甲府市	2018	Ⅲ			○	●		桁補修（補強）
精進湖立体橋(上り)	(ｼｮｳｼﾞｺﾘｯﾀｲｷｮｳ(ﾉﾎﾞﾘ))	国道20号	1971	41.8	9.2	甲府河川国道事務所	山梨県	甲府市	2018	Ⅲ			○	●		桁補修（補強）
平和橋(下り)	(ﾍｲﾜﾊﾞｼ(ｸﾀﾞﾘ))	国道20号	1970	23.9	15.8	甲府河川国道事務所	山梨県	甲府市	2018	Ⅱ			○			
平和橋（上り）	(ﾍｲﾜﾊﾞｼ(ﾉﾎﾞﾘ))	国道20号	1970	23.9	9.9	甲府河川国道事務所	山梨県	甲府市	2018	Ⅰ			○			
彩火橋（下り）	(ｻｲｶﾊﾞｼ(ｸﾀﾞﾘ))	国道20号	1981	121.1	10.7	甲府河川国道事務所	山梨県	甲府市	2021	Ⅲ	○					支承部補修（取替）
彩火橋（上り）	(ｻｲｶﾊﾞｼ(ﾉﾎﾞﾘ))	国道20号	1974	121.1	12.8	甲府河川国道事務所	山梨県	甲府市	2021	Ⅲ	○					支承部補修（取替）
彩火橋左ランプ橋上り	(ｻｲｶﾊﾞｼﾋﾀﾞﾘﾗﾝﾌﾟﾊﾝﾉﾎﾞﾘ)	国道20号	1982	39.6	6	甲府河川国道事務所	山梨県	甲府市	2021	Ⅰ	○					
上小河原１号橋(下)	(ｶﾐｺｶﾞﾜﾗｲﾁｺﾞｳﾊﾞｼ(ｸﾀﾞﾘ))	国道20号	1970	16.4	11.4	甲府河川国道事務所	山梨県	甲府市	2021	Ⅱ	○					
上小河原１号橋（上）	(ｶﾐｺｶﾞﾜﾗｲﾁｺﾞｳﾊﾞｼ(ﾉﾎﾞﾘ))	国道20号	1970	16.4	11.4	甲府河川国道事務所	山梨県	甲府市	2021	Ⅱ	○					
上小河原２号橋(下)	(ｶﾐｺｶﾞﾜﾗﾆｺﾞｳﾊﾞｼ(ｸﾀﾞﾘ))	国道20号	1974	10.4	11.4	甲府河川国道事務所	山梨県	甲府市	2021	Ⅱ	○					
上小河原２号橋（上）	(ｶﾐｺｶﾞﾜﾗﾆｺﾞｳﾊﾞｼ(ﾉﾎﾞﾘ))	国道20号	1974	10.4	11.4	甲府河川国道事務所	山梨県	甲府市	2021	Ⅱ	○					
観山橋	(ｶﾝｻﾞﾝﾊﾞｼ)	国道20号	1970	21.6	22.7	甲府河川国道事務所	山梨県	甲府市	2022	Ⅱ		○				
国母立体橋（下り）	(ｺｸﾎﾞﾘｯﾀｲｷｮｳ(ｸﾀﾞﾘ))	国道20号	1971	33.7	8.8	甲府河川国道事務所	山梨県	甲府市	2019	Ⅰ				○		
国母立体橋（上り）	(ｺｸﾎﾞﾘｯﾀｲｷｮｳ(ﾉﾎﾞﾘ))	国道20号	1971	33.7	9.2	甲府河川国道事務所	山梨県	甲府市	2019	Ⅰ				○		
柳形立体橋（東）下り	(ﾘｭｳｶﾀﾘｯﾀｲｷｮｳ(ﾋｶﾞｼ)ｸﾀﾞﾘ)	国道20号	1974	45.1	8.8	甲府河川国道事務所	山梨県	甲府市	2020	Ⅱ					○	
柳形立体橋（東）上り	(ﾘｭｳｶﾀﾘｯﾀｲｷｮｳ(ﾋｶﾞｼ)ﾉﾎﾞﾘ)	国道20号	1972	45.1	9.2	甲府河川国道事務所	山梨県	甲府市	2020	Ⅱ					○	
柳形立体橋（西）下り	(ﾘｭｳｶﾀﾘｯﾀｲｷｮｳ(ﾆｼ)ｸﾀﾞﾘ)	国道20号	1972	12.6	8.8	甲府河川国道事務所	山梨県	甲府市	2019	Ⅱ				○		
柳形立体橋（西）上り	(ﾘｭｳｶﾀﾘｯﾀｲｷｮｳ(ﾆｼ)ﾉﾎﾞﾘ)	国道20号	1972	12.6	9.2	甲府河川国道事務所	山梨県	甲府市	2019	Ⅱ				○		
竜王立体橋（下り）	(ﾘｭｳｵｳﾀﾘｯﾀｲﾊﾞｼ(ｸﾀﾞﾘ))	国道20号	1973	34.6	8.8	甲府河川国道事務所	山梨県	甲斐市	2021	Ⅰ	○					
竜王立体橋（上り）	(ﾘｭｳｵｳﾀﾘｯﾀｲﾊﾞｼ(ﾉﾎﾞﾘ))	国道20号	1973	34.6	9.1	甲府河川国道事務所	山梨県	甲斐市	2021	Ⅲ	○		●			桁補修（補強）
今井橋（下り線）	(ｲﾏｲﾊﾞｼ(ｸﾀﾞﾘｾﾝ))	国道20号	1979	12.4	16.6	甲府河川国道事務所	山梨県	甲斐市	2021	Ⅰ	○					
今井橋（上り線）	(ｲﾏｲﾊﾞｼ(ﾉﾎﾞﾘｾﾝ))	国道20号	1979	12.4	9.9	甲府河川国道事務所	山梨県	甲斐市	2021	Ⅱ	○					
防沢川橋（下り線）	(ﾎﾞｳｻﾜｶﾜﾊﾞｼ(ｸﾀﾞﾘｾﾝ))	国道20号	1980	13.5	12.7	甲府河川国道事務所	山梨県	甲斐市	2020	Ⅱ					○	
防沢川橋（上り線）	(ﾎﾞｳｻﾜｶﾜﾊﾞｼ(ﾉﾎﾞﾘｾﾝ))	国道20号	2001	13.5	13.1	甲府河川国道事務所	山梨県	甲斐市	2020	Ⅰ					○	
東川橋（下り線）	(ﾋｶﾞｼｶﾜﾊﾞｼ(ｸﾀﾞﾘｾﾝ))	国道20号	1980	12.5	13	甲府河川国道事務所	山梨県	甲斐市	2020	Ⅱ					○	
東川橋（上り線）	(ﾋｶﾞｼｶﾜﾊﾞｼ(ﾉﾎﾞﾘｾﾝ))	国道20号	2001	12.5	13.2	甲府河川国道事務所	山梨県	甲斐市	2020	Ⅰ					○	
六反川橋（下り線）	(ﾛｸﾀﾝｶﾜﾊﾞｼ(ｸﾀﾞﾘｾﾝ))	国道20号	1980	27.4	12.9	甲府河川国道事務所	山梨県	甲斐市	2021	Ⅱ	○					
六反川橋（上り線）	(ﾛｸﾀﾝｶﾜﾊﾞｼ(ﾉﾎﾞﾘｾﾝ))	国道20号	1980	27.4	12.9	甲府河川国道事務所	山梨県	甲斐市	2021	Ⅰ	○					
塩川大橋（上り線）	(ｼｵｶﾜｵｵﾊｼ(ﾉﾎﾞﾘｾﾝ))	国道20号	2004	401.7	12.3	甲府河川国道事務所	山梨県	甲斐市	2020	Ⅱ					○	
塩川大橋（下り線）	(ｼｵｶﾜｵｵﾊｼ(ｸﾀﾞﾘｾﾝ))	国道20号	1982	401.7	12.3	甲府河川国道事務所	山梨県	甲斐市	2020	Ⅲ					○	支承部補修（取替）
薬師橋	(ﾔｸｼﾊﾞｼ)	国道20号	1968	142.8	10	甲府河川国道事務所	山梨県	韮崎市	2018	Ⅲ			○			支承部補修（取替）
観音橋	(ｶﾝﾉﾝﾊﾞｼ)	国道20号	1967	60	13.5	甲府河川国道事務所	山梨県	韮崎市	2018	Ⅱ			○			
地蔵橋	(ｼﾞｿﾞｳﾊﾞｼ)	国道20号	1967	106.5	10	甲府河川国道事務所	山梨県	韮崎市	2018	Ⅰ			○			
穴山橋	(ｱﾅﾔﾏﾊﾞｼ)	国道20号	1986	258.3	14.3	甲府河川国道事務所	山梨県	韮崎市	2022	Ⅲ		○			●	桁塗装　伸縮装置補修（取替）
円野橋	(ﾏﾙﾉﾊﾞｼ)	国道20号	1962	6.3	10.8	甲府河川国道事務所	山梨県	韮崎市	2022	Ⅲ		○		●		桁補修（補強）
小武川橋	(ｺﾑｶﾞﾜﾊﾞｼ)	国道20号	1961	83.6	7.7	甲府河川国道事務所	山梨県	北杜市	2022	Ⅲ		○				支承部補修（取替）
小武川橋（側道橋）	(ｺﾑｶﾞﾜﾊﾞｼ(ｿｸﾄﾞｳｷｮｳ))	国道20号	1978	83.6	2.2	甲府河川国道事務所	山梨県	北杜市	2022	Ⅲ		○				桁塗装　桁補修（補強）　伸縮装置補修（取替）
深川橋	(ﾌｶｶﾞﾜﾊﾞｼ)	国道20号	1963	5.3	9.9	甲府河川国道事務所	山梨県	北杜市	2020	Ⅰ					○	
深川橋橋側歩道	(ﾌｶｶﾞﾜﾊﾞｼｿｸﾄﾞｳ)	国道20号	1963	5.3	1.3	甲府河川国道事務所	山梨県	北杜市	2020	Ⅱ					○	
宮脇橋橋側上り	(ﾐﾔﾜｷﾊﾞｼｼﾊﾞｶﾞﾉﾎﾞﾘ)	国道20号	1971	18.4	1.4	甲府河川国道事務所	山梨県	北杜市	2020	Ⅱ					○	
宮脇橋	(ﾐﾔﾜｷﾊﾞｼ)	国道20号	1963	13.5	9.3	甲府河川国道事務所	山梨県	北杜市	2020	Ⅰ					○	
宮脇橋橋側下り	(ﾐﾔﾜｷﾊﾞｼｼﾊﾞｶﾞｸﾀﾞﾘ)	国道20号	1988	18.6	2.6	甲府河川国道事務所	山梨県	北杜市	2020	Ⅰ					○	
大武川橋	(ｵｵﾑｶﾞﾜﾊﾞｼ)	国道20号	1960	160	7.6	甲府河川国道事務所	山梨県	北杜市	2018	Ⅲ			○			桁補修（補強）
大武川橋側歩道橋	(ｵｵﾑｶﾞﾜﾊﾞｼｿｸﾄﾞｳｷｮｳ)	国道20号	1971	160	1.8	甲府河川国道事務所	山梨県	北杜市	2018	Ⅱ			○			
尾白川橋	(ｵｼﾗｶﾞﾜﾊﾞｼ)	国道20号	1960	75	7.6	甲府河川国道事務所	山梨県	北杜市	2018	Ⅱ			○			
尾白川橋歩道橋(上り)	(ｵｼﾗｶﾞﾜﾊﾞｼｼｮﾄﾞｳｷｮｳ(ﾉﾎﾞﾘ))	国道20号	1981	75	2.3	甲府河川国道事務所	山梨県	北杜市	2018	Ⅲ			○		●	桁補修（補強）
神宮川橋（蔦川橋）	(ｼﾞﾝｸﾞｳｶﾜﾊﾞｼ(ﾆｺﾞﾘｶﾜﾊﾞｼ))	国道20号	1959	50	7.7	甲府河川国道事務所	山梨県	北杜市	2022	Ⅱ	●	○●				桁補修（補強）　床版補修（補強）　支承部補修（取替）　その他補修
蔦川橋歩道橋(上り)	(ﾆｺﾞﾘｶﾜﾊﾞｼｮﾄﾞｳｷｮｳ(ﾉﾎﾞﾘ))	国道20号	1974	50	1.9	甲府河川国道事務所	山梨県	北杜市	2022	Ⅲ		○		●		桁塗装　桁補修（補強）　床版防水　伸縮装置補修（取替）
新松山沢橋	(ｼﾝﾏﾂﾔﾏｻﾜﾊﾞｼ)	国道20号	1964	11	9.1	甲府河川国道事務所	山梨県	北杜市	2021	Ⅲ	○				●	桁塗装　桁補修（補強）　伸縮装置補修（取替）
新松山沢橋橋側上り	(ｼﾝﾏﾂﾔﾏｻﾜﾊﾞｼﾊﾞｼｶﾞﾜﾉﾎﾞﾘ)	国道20号	1964	11	2.5	甲府河川国道事務所	山梨県	北杜市	2021	Ⅰ	○					
新流川橋	(ｼﾝﾅｶﾞﾚｶﾞﾜﾊﾞｼ)	国道20号	1965	62.7	7.9	甲府河川国道事務所	山梨県	北杜市	2018	Ⅲ			○			桁塗装　桁補修（補強）　伸縮装置補修（取替）　その他補修
新流川橋歩道橋(上り)	(ｼﾝﾅｶﾞﾚｶﾞﾜﾊﾞｼｮﾄﾞｳｷｮｳ(ﾉﾎﾞﾘ))	国道20号	1986	62.7	2.5	甲府河川国道事務所	山梨県	北杜市	2018	Ⅱ			○			
新加久保沢橋	(ｼﾝｶｸﾎﾞｻﾜﾊﾞｼ)	国道20号	1964	25.2	11	甲府河川国道事務所	山梨県	北杜市	2021	Ⅱ	○					
大目沢橋	(ｵｵﾒｻﾜﾊﾞｼ)	国道20号	1965	9.5	9.2	甲府河川国道事務所	山梨県	北杜市	2020	Ⅱ					○	
大目沢橋橋側上り	(ｵｵﾒｻﾜﾊﾞｼﾊﾞｼｶﾞﾜﾉﾎﾞﾘ)	国道20号	1965	11.4	1.6	甲府河川国道事務所	山梨県	北杜市	2020	Ⅰ					○	
新国界橋	(ｼﾝｺｯｶｲﾊﾞｼ)	国道20号	1966	127.3	7.7	甲府河川国道事務所	山梨県	北杜市	2022	Ⅱ		○				
新国界橋（側道橋）	(ｼﾝｺｯｶｲﾊﾞｼ(ｿｸﾄﾞｳｷｮｳ))	国道20号	1986	127.3	2.5	甲府河川国道事務所	山梨県	北杜市	2022	Ⅱ		○				
高沢町万沢	(ﾀｶｻﾜﾁｮｳﾏﾝｻﾞﾜ)	国道52号	1971	16	9.2	甲府河川国道事務所	山梨県	南部町	2020	Ⅱ					○	
万沢跨道橋	(ﾏﾝｻﾞﾜｺﾄﾞｳｷｮｳ)	国道52号	1971	94.3	8.3	甲府河川国道事務所	山梨県	南部町	2018	Ⅱ			○			
新万沢橋	(ｼﾝﾏﾝｻﾞﾜﾊﾞｼ)	国道52号	1970	101.9	10.5	甲府河川国道事務所	山梨県	南部町	2019	Ⅱ				○		
越渡桟道橋	(ｺｼﾄﾞｻﾝﾄﾞｳｷｮｳ)	国道52号	1970	20.5	6.7	甲府河川国道事務所	山梨県	南部町	2018	Ⅱ			○			
越渡橋	(ｺｼﾄﾞﾊﾞｼ)	国道52号	1970	15.4	9	甲府河川国道事務所	山梨県	南部町	2018	Ⅲ			○			桁補修（補強）
西行橋	(ｻｲｷﾞｮｳﾊﾞｼ)	国道52号	1971	6	8.1	甲府河川国道事務所	山梨県	南部町	2020	Ⅱ					○	
西行橋（側道橋）	(ｻｲｷﾞｮｳﾊﾞｼ(ｿｸﾄﾞｳｷｮｳ))	国道52号	1961	6	2.3	甲府河川国道事務所	山梨県	南部町	2020	Ⅱ					○	

注）本表は概略のものであり、社会情勢の変化、財政状況や橋梁の健全度の変化等を考慮し、適宜、計画の見直しを行うこととしております。

施設名		路線名	架設年度	橋長（m）	幅員（m）	管理事務所	都道府県名	市区町村名	点検結果		点検・修繕計画 ○点検計画 ●修繕計画					修繕内容
道路橋名	（ﾌﾘｶﾞﾅ）								点検年度	判定区分	2021	2022	2023	2024	2025	
新福士川橋	(ｼﾝﾌｸｼｶﾞﾜﾊｼ)	国道52号	1972	144	10	甲府河川国道事務所	山梨県	南部町	2022	Ⅲ		○				桁塗装　桁補修（補強）　支承部補修（取替）　伸縮装置補修（取替）
大堀川橋	(ｵｵﾎﾘｶﾞﾜﾊｼ)	国道52号	1971	12.5	9.8	甲府河川国道事務所	山梨県	南部町	2021	Ⅲ	○				●	桁塗装　支承部補修（取替）　伸縮装置補修（取替）
富沢町福士（舟沢川橋）	(ﾄﾐｻﾜﾏﾁﾌｸｼ(ﾌﾅｻﾜｶﾞﾜﾊﾞｼ))	国道52号	1982	9.4	13.5	甲府河川国道事務所	山梨県	南部町	2020	Ⅰ					○	
原戸橋	(ﾊﾗﾄﾊｼ)	国道52号	1936	4.8	10.3	甲府河川国道事務所	山梨県	南部町	2020	Ⅱ					○	
田中橋	(ﾀﾅｶﾊｼ)	国道52号	2004	11.2	16.8	甲府河川国道事務所	山梨県	南部町	2020	Ⅰ					○	
谷津沢橋（谷津橋）	(ﾔﾂﾌﾞﾜﾊﾞｼ(ﾔﾂﾊﾞｼ))	国道52号	2004	21.3	16.8	甲府河川国道事務所	山梨県	南部町	2019	Ⅰ				○		
沖村橋	(ｵｷﾑﾗﾊｼ)	国道52号	1965	14.2	16.8	甲府河川国道事務所	山梨県	南部町	2021	Ⅰ	○					
新塩沢橋	(ｼﾝｼｵｻﾞﾜﾊﾞｼ)	国道52号	1980	16	16.8	甲府河川国道事務所	山梨県	南部町	2021	Ⅲ	○					支承部補修（取替）　その他補修
新戸栗川橋	(ｼﾝﾄﾞｸﾞﾘｶﾞﾜﾊﾞｼ)	国道52号	1980	69.3	14.8	甲府河川国道事務所	山梨県	南部町	2018	Ⅰ			○			
柳島跨道橋	(ﾔﾅｷﾞｼﾏｺﾄﾞｳｷｮｳ)	国道52号	1979	10.4	15.9	甲府河川国道事務所	山梨県	南部町	2020	Ⅱ					○	
下島川橋	(ｼﾓｼﾞﾏｶﾞﾜﾊﾞｼ)	国道52号	1979	24	16.8	甲府河川国道事務所	山梨県	南部町	2018	Ⅲ			○		●	桁補修（補強）
新船山川橋	(ｼﾝﾌﾅﾔﾏｶﾞﾜﾊﾞｼ)	国道52号	1979	44.6	16.8	甲府河川国道事務所	山梨県	南部町	2019	Ⅱ				○		
南部高架橋	(ﾅﾝﾌﾞｺｳｶｷｮｳ)	国道52号	1979	252.3	14.8	甲府河川国道事務所	山梨県	南部町	2018	Ⅱ			○			
矢沢川橋	(ﾔｻﾞﾜｶﾞﾜﾊｼ)	国道52号	1979	35	16.8	甲府河川国道事務所	山梨県	南部町	2021	Ⅱ	○					
北ノ沢橋	(ｷﾀﾉｻﾜｶﾞﾜﾊﾞｼ)	国道52号	1979	15	16.8	甲府河川国道事務所	山梨県	南部町	2020	Ⅰ					○	
根岸沢川橋	(ﾈｷﾞｼﾞｻﾜｶﾞﾜﾊﾞｼ)	国道52号	1979	43.5	16.8	甲府河川国道事務所	山梨県	南部町	2018	Ⅰ			○			
南身橋	(ﾅﾝｼﾝﾊﾞｼ)	国道52号	1971	21.9	6.1	甲府河川国道事務所	山梨県	南部町	2018	Ⅱ			○			
横根片桐遺構	(ﾖｺﾈｶﾀｷﾞﾘｲｾｷｮｳ)	国道52号	1971	22	2.6	甲府河川国道事務所	山梨県	身延町	2020	Ⅲ			●		○	桁補修（補強）　その他補修
椎ノ木橋	(ｼﾅﾉｷﾊﾞｼ)	国道52号	1970	71	10.3	甲府河川国道事務所	山梨県	身延町	2022	Ⅲ		○				桁塗装　桁補修（補強）　床版補修（補強）　床版防水　伸縮装置補修（取替）　その他補修
坂本橋	(ｻｶﾓﾄﾊﾞｼ)	国道52号	1970	26.1	9.8	甲府河川国道事務所	山梨県	身延町	2018	Ⅲ			○	●		桁塗装　桁補修（補強）　伸縮装置補修（取替）
小沢橋	(ｵｻﾞﾜﾊｼ)	国道52号	1966	10.6	8.8	甲府河川国道事務所	山梨県	身延町	2021	Ⅰ	○					
小沢橋（側道橋）	(ｵｻﾞﾜﾊｼ(ｿｸﾄﾞｳｷｮｳ))	国道52号	1978	10.5	2.6	甲府河川国道事務所	山梨県	身延町	2021	Ⅲ	○				●	支承部補修（取替）
志久保橋	(ｼｸﾎﾞｸﾊﾞｼ)	国道52号	1966	6.7	8	甲府河川国道事務所	山梨県	身延町	2020	Ⅱ					○	
志久保橋橋側歩道橋	(ｼｸﾎﾞｸﾊﾞｼﾊｼｶﾞﾜﾎﾄﾞｳｷｮｳ)	国道52号	1978	6.8	2.3	甲府河川国道事務所	山梨県	身延町	2020	Ⅰ					○	
身延町相又	(ﾐﾉﾌﾞﾁｮｳｱｲﾏﾀ)	国道52号	1959	10	10.1	甲府河川国道事務所	山梨県	身延町	2018	Ⅰ			○			
大城川橋	(ｵｵｼﾛｶﾞﾜﾊﾞｼ)	国道52号	1959	49.1	6.5	甲府河川国道事務所	山梨県	身延町	2019	Ⅱ				○		
大城川橋（側道橋）	(ｵｵｼﾛｶﾞﾜﾊﾞｼ(ｿｸﾄﾞｳｷｮｳ))	国道52号	1972	49.1	1.9	甲府河川国道事務所	山梨県	身延町	2019	Ⅱ				○		
大倉沢橋	(ｵｵｸﾗｻﾜﾊﾞｼ)	国道52号	1980	10	10.3	甲府河川国道事務所	山梨県	身延町	2019	Ⅰ				○		
山田川橋	(ﾔﾏﾀﾞｶﾞﾜﾊﾞｼ)	国道52号	1977	10.5	10.6	甲府河川国道事務所	山梨県	身延町	2018	Ⅰ			○			
夫婦橋	(ﾒｵﾄﾊﾞｼ)	国道52号	1998	296	12	甲府河川国道事務所	山梨県	身延町	2019	Ⅱ				○		
釜土沢川橋	(ｶﾏﾄﾞｻﾜｶﾞﾜﾊﾞｼ)	国道52号	1998	21	14	甲府河川国道事務所	山梨県	身延町	2018	Ⅰ			○			
藤沢川橋	(ﾌｼﾞｻﾜｶﾞﾜﾊﾞｼ)	国道52号	1998	24.8	14	甲府河川国道事務所	山梨県	身延町	2020	Ⅰ					○	
梅平高架橋	(ｳﾒﾀﾞｲﾗｺｳｶｷｮｳ)	国道52号	1997	53	12.5	甲府河川国道事務所	山梨県	身延町	2020	Ⅰ					○	
新波木井橋	(ｼﾝﾊｷｲﾊﾞｼ)	国道52号	1989	136.5	12	甲府河川国道事務所	山梨県	身延町	2019	Ⅱ		●		○		桁塗装　桁補修（補強）
波木井高架橋	(ﾊｷｲｺｳｶｷｮｳ)	国道52号	1992	632.6	12	甲府河川国道事務所	山梨県	身延町	2020	Ⅱ					○	
古屋敷第１橋	(ﾌﾙﾔｼｷﾀﾞｲｲﾁｷｮｳ)	国道52号	1969	30	8.3	甲府河川国道事務所	山梨県	身延町	2022	Ⅲ		○		●		桁補修（補強）　支承部補修（取替）
古屋敷第２橋	(ﾌﾙﾔｼｷﾀﾞｲﾆｷｮｳ)	国道52号	1969	120	8.7	甲府河川国道事務所	山梨県	身延町	2022	Ⅲ		○			●	支承部補修（取替）　その他補修
当子沢橋	(ﾌﾀｺﾞｻﾞﾜﾊﾞｼ)	国道52号	1964	20	8.7	甲府河川国道事務所	山梨県	身延町	2021	Ⅱ	○					
不動沢橋	(ﾌﾄﾞｳｻﾜﾊﾞｼ)	国道52号	1960	7.5	8.4	甲府河川国道事務所	山梨県	身延町	2019	Ⅰ				○		
不動沢橋（側道橋）	(ﾌﾄﾞｳｻﾜﾊﾞｼ(ｿｸﾄﾞｳｷｮｳ))	国道52号	1960	11.2	2.3	甲府河川国道事務所	山梨県	身延町	2019	Ⅰ				○		
大沢橋	(ｵｵｻﾜﾊﾞｼ)	国道52号	1962	11.6	8.4	甲府河川国道事務所	山梨県	身延町	2018	Ⅱ			○			
大沢橋歩道橋（下り）	(ｵｵｻﾜﾊﾞｼﾎﾄﾞｳｷｮｳ(ｸﾀﾞﾘ))	国道52号	1982	15.5	2.6	甲府河川国道事務所	山梨県	身延町	2018	Ⅱ			○			
北沢橋	(ｷﾀｻﾞﾜﾊﾞｼ)	国道52号	1967	6.7	45	甲府河川国道事務所	山梨県	身延町	2018	Ⅰ			○			
新早川橋南跨道橋	(ｼﾝﾊｰﾔｶﾜﾊﾞｼﾐﾅﾐﾆﾄﾞｳｷｮｳ)	国道52号	1968	5.7	9.5	甲府河川国道事務所	山梨県	身延町	2019	Ⅰ				○		
新早川橋南跨道橋側	(ｼﾝﾊｰﾔｶﾜﾊﾞｼﾐﾅﾐﾆﾄﾞｳｷｮｳｿｸｸﾞ)	国道52号	1968	15.5	2.8	甲府河川国道事務所	山梨県	身延町	2019	Ⅰ				○		
新早川橋	(ｼﾝﾊｰﾔｶﾜﾊﾞｼ)	国道52号	1968	557	9.2	甲府河川国道事務所	山梨県	身延町	2019	Ⅱ				○		
新早川橋（側道橋）	(ｼﾝﾊｰﾔｶﾜﾊﾞｼ(ｿｸﾄﾞｳｷｮｳ))	国道52号	1988	556.8	2.8	甲府河川国道事務所	山梨県	身延町	2019	Ⅲ				○		桁塗装　伸縮装置補修（取替）
新早川橋北跨道橋（側歩道橋）	(ｼﾝﾊｰﾔｶﾜﾊﾞｼｷﾀｺﾄﾞｳｷｮｳ(ｿｸﾎﾄﾞｳｷｮｳ))	国道52号	1968	12.9	2.7	甲府河川国道事務所	山梨県	身延町	2019	Ⅱ				○		
新早川橋北跨道橋	(ｼﾝﾊｰﾔｶﾜﾊﾞｼｷﾀｺﾄﾞｳｷｮｳ)	国道52号	1968	5.5	9.6	甲府河川国道事務所	山梨県	身延町	2019	Ⅰ				○		
下天神沢川橋	(ｼﾓﾃﾝｼﾞﾝｻﾞﾜｶﾞﾜﾊﾞｼ)	国道52号	1966	7.2	8.7	甲府河川国道事務所	山梨県	身延町	2018	Ⅰ			○			
下天神沢川橋歩道橋（下り）	(ｼﾓﾃﾝｼﾞﾝｻﾞﾜｶﾞﾜﾊﾞｼﾎﾄﾞｳｷｮｳ(ｸﾀﾞﾘ))	国道52号	1982	8.5	2.4	甲府河川国道事務所	山梨県	身延町	2018	Ⅲ			○	●		桁塗装　桁補修（補強）　伸縮装置補修（取替）
下天神沢川橋歩道橋（上り）	(ｼﾓﾃﾝｼﾞﾝｻﾞﾜｶﾞﾜﾊﾞｼﾎﾄﾞｳｷｮｳ(ﾉﾎﾞﾘ))	国道52号	1989	12.5	2.4	甲府河川国道事務所	山梨県	身延町	2018	Ⅰ			○			
間運橋	(ﾏｷｳﾝﾊﾞｼ)	国道52号	1962	17.4	8.2	甲府河川国道事務所	山梨県	身延町	2021	Ⅰ	○					
切石歩道橋	(ｷﾘｲｼﾎﾄﾞｳｷｮｳ)	国道52号	1983	15.2	2.4	甲府河川国道事務所	山梨県	身延町	2021	Ⅲ	○		●			桁塗装　桁補修（補強）　伸縮装置補修（取替）　その他補修
寺沢橋	(ﾃﾗｻﾜﾊﾞｼ)	国道52号	1962	15.8	8.8	甲府河川国道事務所	山梨県	身延町	2021	Ⅱ	○					
寺沢橋側道橋	(ﾃﾗｻﾜﾊﾞｼｿｸﾄﾞｳｷｮｳ)	国道52号	1975	16.6	2.4	甲府河川国道事務所	山梨県	身延町	2021	Ⅱ	○					
手打沢橋	(ﾃｳﾁｻﾜﾊﾞｼ)	国道52号	1959	57.3	6.7	甲府河川国道事務所	山梨県	身延町	2020	Ⅲ			●		○	支承部補修（取替）
手打沢橋歩道橋	(ﾃｳﾁｻﾜﾊﾞｼﾎﾄﾞｳｷｮｳ)	国道52号	2007	57.3	3.4	甲府河川国道事務所	山梨県	身延町	2020	Ⅰ					○	
西島高架橋	(ﾆｼｼﾞﾏｺｳｶｷｮｳ)	国道52号	1989	23	14	甲府河川国道事務所	山梨県	身延町	2019	Ⅰ				○		
西島橋	(ﾆｼｼﾞﾏﾊﾞｼ)	国道52号	1988	21.8	14	甲府河川国道事務所	山梨県	身延町	2020	Ⅱ					○	
西島第２橋	(ﾆｼｼﾞﾏﾀﾞｲﾆｷｮｳ)	国道52号	1968	39	15.2	甲府河川国道事務所	山梨県	富士川町	2021	Ⅱ	○					
西島第３橋	(ﾆｼｼﾞﾏﾀﾞｲｻﾝﾊﾞｼ)	国道52号	1967	60	8.2	甲府河川国道事務所	山梨県	富士川町	2021	Ⅱ	○					
西島第３橋（側道橋）	(ﾆｼｼﾞﾏﾀﾞｲｻﾝﾊﾞｼ(ｿｸﾄﾞｳｷｮｳ))	国道52号	1987	76	2.6	甲府河川国道事務所	山梨県	富士川町	2021	Ⅱ	○					
鰍沢橋道橋	(ｶｼﾞｶｻﾞﾜﾄﾞｳｷｮｳ)	国道52号	1967	19.7	4.1	甲府河川国道事務所	山梨県	富士川町	2019	Ⅰ				○		
鰍沢橋道橋（側道橋）	(ｶｼﾞｶｻﾞﾜﾄﾞｳｷｮｳ(ｿｸﾄﾞｳｷｮｳ))	国道52号	1986	20.8	2.6	甲府河川国道事務所	山梨県	富士川町	2019	Ⅰ				○		
西島第４橋	(ﾆｼｼﾞﾏﾀﾞｲﾖﾝｷｮｳ)	国道52号	1968	32	8.7	甲府河川国道事務所	山梨県	富士川町	2021	Ⅱ	○					
西島第４橋（側道橋）	(ﾆｼｼﾞﾏﾀﾞｲﾖﾝｷｮｳ(ｿｸﾄﾞｳｷｮｳ))	国道52号	1987	30.7	2.6	甲府河川国道事務所	山梨県	富士川町	2021	Ⅰ	○					
西島第５橋	(ﾆｼｼﾞﾏﾀﾞｲｺﾞﾊﾞｼ)	国道52号	1968	32	8.7	甲府河川国道事務所	山梨県	富士川町	2019	Ⅰ				○		
西島第５橋（側道橋）	(ﾆｼﾞﾏﾀﾞｲｺﾞﾊﾞｼ(ｿｸﾄﾞｳｷｮｳ))	国道52号	1987	30.8	2.6	甲府河川国道事務所	山梨県	富士川町	2019	Ⅰ				○		
西島第６橋	(ﾆｼﾞﾏﾀﾞｲﾛｸｷｮｳ)	国道52号	1968	50	8.7	甲府河川国道事務所	山梨県	富士川町	2022	Ⅱ		○				
西島第６橋（側道橋）	(ﾆｼﾞﾏﾀﾞｲﾛｸｷｮｳ(ｿｸﾄﾞｳｷｮｳ))	国道52号	1987	51.2	2.6	甲府河川国道事務所	山梨県	富士川町	2022	Ⅱ		○				
大柳川橋	(ｵｵﾔﾅｷｶﾞﾜﾊﾞｼ)	国道52号	1966	81.1	7.7	甲府河川国道事務所	山梨県	富士川町	2019	Ⅰ				○		
大柳川橋（側道橋）	(ｵｵﾔﾅｷｶﾞﾜﾊﾞｼ(ｿｸﾄﾞｳｷｮｳ))	国道52号	1971	81.1	1.4	甲府河川国道事務所	山梨県	富士川町	2019	Ⅱ				○		
観音橋	(ｶﾝﾉﾝﾊﾞｼ)	国道52号	1961	7.6	8.4	甲府河川国道事務所	山梨県	富士川町	2018	Ⅱ			○			
小柳川橋	(ｺﾔﾅｷﾞｶﾞﾜﾊﾞｼ)	国道52号	1963	41.3	10	甲府河川国道事務所	山梨県	富士川町	2022	Ⅲ		○				桁塗装　桁補修（補強）　支承部補修（取替）　伸縮装置補修（取替）

注）本表は概略のものであり、社会情勢の変化、財政状況や橋梁の健全度の変化等を考慮し、適宜、計画の見直しを行うこととしております。

施設名		路線名	架設年度	橋長（m）	幅員（m）	管理事務所	都道府県名	市区町村名	点検結果		点検・修繕計画 ○点検計画 ●修繕計画					修繕内容
道路橋名	（ﾌﾘｶﾞﾅ）								点検年度	判定区分	2021	2022	2023	2024	2025	
[redacted]																
貴川橋	(ｷｶﾞﾜﾊﾞｼ)	国道52号	2013	22	25.5	甲府河川国道事務所	山梨県	甲府市	2019	Ⅰ				○		
荒川橋	(ｱﾗｶﾜﾊﾞｼ)	国道52号	2013	97.1	22	甲府河川国道事務所	山梨県	甲府市	2019	Ⅰ				○		
東川橋	(ｱｽﾞﾏｶﾞﾜﾊﾞｼ)	国道52号	2007	105	15	甲府河川国道事務所	山梨県	富士川町	2018	Ⅱ			○			
獅沢大橋	(ｼｼﾞｶｻﾞﾜｵｵﾊｼ)	国道52号	2003	389	12	甲府河川国道事務所	山梨県	富士川町	2022	Ⅱ		○				
坪川大橋	(ﾂﾎﾞｶﾜｵｵﾊｼ)	国道52号	1996	340	14.3	甲府河川国道事務所	山梨県	富士川町	2019	Ⅱ				○		
狐川下橋（下り）	(ｷﾂﾈｶﾞﾜｼﾓﾊｼ(ｸﾀﾞﾘ))	国道52号	1997	21.8	9.5	甲府河川国道事務所	山梨県	南アルプス市	2019	Ⅰ				○		
狐川下橋（上り）	(ｷﾂﾈｶﾞﾜｼﾓﾊｼ(ﾉﾎﾞﾘ))	国道52号	1997	19.3	9.5	甲府河川国道事務所	山梨県	南アルプス市	2019	Ⅰ				○		
狐川上橋（下り）	(ｷﾂﾈｶﾞﾜｶﾐﾊｼ(ｸﾀﾞﾘ))	国道52号	1997	17.5	11.5	甲府河川国道事務所	山梨県	南アルプス市	2019	Ⅱ				○		
狐川上橋（上り）	(ｷﾂﾈｶﾞﾜｶﾐﾊｼ(ﾉﾎﾞﾘ))	国道52号	1997	18.7	11.5	甲府河川国道事務所	山梨県	南アルプス市	2019	Ⅰ				○		
狐東川橋（下り）	(ｷﾂﾈｶﾞｼﾗﾄﾋﾞｼﾊﾞﾜﾊｼ(ｸﾀﾞﾘ))	国道52号	1996	10.3	10	甲府河川国道事務所	山梨県	南アルプス市	2019	Ⅰ				○		
狐東川橋（上り）	(ｷﾂﾈｶﾞｼﾗﾄﾋﾞｼﾊﾞﾜﾊｼ(ﾉﾎﾞﾘ))	国道52号	1996	10.3	10	甲府河川国道事務所	山梨県	南アルプス市	2019	Ⅰ				○		
滝沢川橋（下り）	(ﾀｷｻﾞﾜｶﾞﾜﾊｼ(ｸﾀﾞﾘ))	国道52号	1993	45.5	11.5	甲府河川国道事務所	山梨県	南アルプス市	2022	Ⅱ		○				
滝沢川橋（上り）	(ﾀｷｻﾞﾜｶﾞﾜﾊｼ(ﾉﾎﾞﾘ))	国道52号	1993	47.3	9.5	甲府河川国道事務所	山梨県	南アルプス市	2022	Ⅰ		○				
双田橋	(ﾌﾀﾀﾊｼ)	国道52号	2003	359.5	15.3	甲府河川国道事務所	山梨県	南アルプス市	2022	Ⅲ		○				桁塗装　伸縮装置補修（取替）
吉田橋	(ﾖｼﾀﾞﾊﾞｼ)	国道138号	1953	14	13.9	甲府河川国道事務所	山梨県	富士吉田市	2018	Ⅲ			○	●		桁補修（補強）　床版防水
富士見橋	(ﾌｼﾞﾐﾊﾞｼ)	国道138号	1963	14	13.6	甲府河川国道事務所	山梨県	富士吉田市	2019	Ⅱ				○		
富士見橋側道橋	(ﾌｼﾞﾐﾊﾞｼｿｸﾄﾞｳｷｮｳ)	国道138号	1982	16.1	2.3	甲府河川国道事務所	山梨県	富士吉田市	2019	Ⅲ				○●		桁塗装　支承部補修（取替）　伸縮装置補修（取替）
与兵衛流橋	(ﾖﾍｴﾅｶﾞﾚﾊﾞｼ)	国道138号	1954	12.4	8.5	甲府河川国道事務所	山梨県	山中湖村	2020	Ⅱ					○	
与兵衛流橋橋側	(ﾖﾍｴﾅｶﾞﾚﾊﾞｼｿｸｶﾞﾜ)	国道138号	2006	7.5	2.3	甲府河川国道事務所	山梨県	山中湖村	2020	Ⅰ					○	
梨ケ原橋	(ﾅﾝｶﾞﾊﾗﾊﾞｼ)	国道138号	1986	15.2	14.7	甲府河川国道事務所	山梨県	山中湖村	2018	Ⅱ			○			
二之橋	(ﾆﾉﾊﾞｼ)	国道138号	1953	6.4	8.2	甲府河川国道事務所	山梨県	山中湖村	2018	Ⅲ			○	●		桁補修（補強）　床版補修（補強）　床版防水　下部工補修（補強）　その他補修
本栖橋	(ﾓﾄｽﾊﾞｼ)	国道139号	1981	106	13.3	甲府河川国道事務所	山梨県	富士河口湖町	2022	Ⅲ		○			●	床版防水　その他補修
赤池大橋	(ｱｶｲｹｵｵﾊｼ)	国道139号	1988	220	12.5	甲府河川国道事務所	山梨県	富士河口湖町	2022	Ⅲ		○				桁補修（補強）　その他補修
青木ケ原大橋	(ｱｵｷｶﾞﾊﾗｵｵﾊｼ)	国道139号	1988	250	12.5	甲府河川国道事務所	山梨県	富士河口湖町	2022	Ⅲ		○				桁補修（補強）　その他補修
瀬々波橋	(ｾｾﾅﾐﾊｼ)	国道139号	1988	148	12.5	甲府河川国道事務所	山梨県	富士河口湖町	2022	Ⅲ		○				桁補修（補強）　その他補修
鳴沢カルバート橋	(ﾅﾙｻﾜｶﾙﾊﾞｰﾄｷｮｳ)	国道139号	1973	4.7	30.8	甲府河川国道事務所	山梨県	鳴沢村	2020	Ⅰ					○	
東恋路跨道橋	(ﾋｶﾞｼｺｲｼﾞｺﾞﾄﾞｳｷｮｳ)	国道139号	1988	20.4	9.2	甲府河川国道事務所	山梨県	富士河口湖町	2020	Ⅱ					○	
新宮川橋	(ｼﾝﾐﾔｶﾞﾜﾊﾞｼ)	国道139号	1968	24.1	22.1	甲府河川国道事務所	山梨県	富士吉田市	2019	Ⅱ				○		
柿園橋	(ｶｷｿﾞﾉﾊｼ)	国道139号	1959	3.6	9.7	甲府河川国道事務所	山梨県	西桂町	2022	Ⅲ		○				下部工補修（補強）
長命橋	(ﾁｮｳﾒｲﾊｼ)	国道139号	1959	5.5	8.9	甲府河川国道事務所	山梨県	西桂町	2020	Ⅲ				●	○	桁補修（補強）
長命橋橋側	(ﾁｮｳﾒｲﾊｼｿｸｶﾞﾜ)	国道139号	1984	6.6	1.3	甲府河川国道事務所	山梨県	西桂町	2020	Ⅲ				●	○	桁塗装　桁補修（補強）　伸縮装置補修（取替）
長慶橋	(ﾁｮｳｹｲﾊｼ)	国道139号	1929	9.3	7.5	甲府河川国道事務所	山梨県	都留市	2019	Ⅱ				○		
長慶橋側歩道橋	(ﾁｮｳｹｲﾊｼｿｸｶﾞﾎﾄﾞｳｷｮｳ)	国道139号	1929	16.4	1.2	甲府河川国道事務所	山梨県	都留市	2019	Ⅲ				○●		桁塗装　伸縮装置補修（取替）
山梨橋	(ﾔﾏﾅｼﾊﾞｼ)	国道139号	1971	2.7	8.6	甲府河川国道事務所	山梨県	都留市	2020	Ⅰ					○	
山梨橋側歩道橋	(ﾔﾏﾅｼﾊﾞｼｿｸｶﾎﾄﾞｳｷｮｳ)	国道139号	1971	2.4	1.6	甲府河川国道事務所	山梨県	都留市	2020	Ⅰ					○	
佐伯橋	(ｻｴｷﾊﾞｼ)	国道139号	1966	46	8.8	甲府河川国道事務所	山梨県	都留市	2021	Ⅲ	○		●			桁塗装　支承部補修（取替）　伸縮装置補修（取替）　その他補修
滝下橋	(ﾀｷｼﾀﾊﾞｼ)	国道139号	1966	3.1	9.6	甲府河川国道事務所	山梨県	都留市	2021	Ⅱ	○					
柳田橋	(ﾔﾅｷﾞﾀﾞﾊﾞｼ)	国道139号	1954	8.3	6.8	甲府河川国道事務所	山梨県	都留市	2021	Ⅱ	○					
佐月橋	(ｻﾂｷﾊﾞｼ)	国道139号	1960	8.9	8.7	甲府河川国道事務所	山梨県	都留市	2019	Ⅲ				○●		桁塗装　桁補修（補強）　伸縮装置補修（取替）
佐月橋側道橋	(ｻﾂｷﾊﾞｼｿｸﾄﾞｳｷｮｳ)	国道139号	1977	18	2	甲府河川国道事務所	山梨県	都留市	2019	Ⅲ				○●		桁塗装　桁補修（補強）　伸縮装置補修（取替）
落合橋	(ｵﾁｱｲﾊﾞｼ)	国道139号	1962	41	8.8	甲府河川国道事務所	山梨県	都留市	2019	Ⅱ				○		
落合橋側道橋	(ｵﾁｱｲﾊﾞｼｿｸﾄﾞｳｷｮｳ)	国道139号	1976	71.4	2.3	甲府河川国道事務所	山梨県	都留市	2019	Ⅲ				○●		桁塗装　桁補修（補強）　その他補修
井倉橋	(ｲｸﾞﾗﾊﾞｼ)	国道139号	1955	5.9	9.6	甲府河川国道事務所	山梨県	都留市	2019	Ⅱ				○		
井倉橋側道橋	(ｲｸﾞﾗﾊﾞｼｿｸﾄﾞｳｷｮｳ)	国道139号	1976	6.5	2.3	甲府河川国道事務所	山梨県	都留市	2019	Ⅱ				○		
井倉二之橋	(ｲｸﾞﾗﾆﾉﾊﾞｼ)	国道139号	1962	7.5	9.8	甲府河川国道事務所	山梨県	都留市	2021	Ⅰ	○					
甘酒橋	(ｱﾏｻｶﾊﾞｼ)	国道139号	1955	7	11.4	甲府河川国道事務所	山梨県	都留市	2018	Ⅱ			○			
甘酒橋歩道橋(上り)	(ｱﾏｻｶﾊﾞｼｿﾄﾞｳｷｮｳ(ﾉﾎﾞﾘ))	国道139号	1994	9.7	1.3	甲府河川国道事務所	山梨県	都留市	2018	Ⅰ			○			
菅野川橋	(ｽｶﾞﾉﾎﾞｶﾜﾊﾞｼ)	国道139号	1982	114	12.3	甲府河川国道事務所	山梨県	都留市	2021	Ⅲ	○					桁塗装　伸縮装置補修（取替）　その他補修
髭川橋	(ﾋｹﾞﾘｶﾞﾜﾊﾞｼ)	国道139号	1987	14	16.8	甲府河川国道事務所	山梨県	都留市	2019	Ⅱ				○		
玉川橋	(ﾀﾏｶﾞﾜﾊﾞｼ)	国道139号	2009	17	25.3	甲府河川国道事務所	山梨県	都留市	2022	Ⅰ		○				
井倉高架橋	(ｲｸﾞﾗｺｳｶｷｮｳ)	国道139号	2006	22	14.6	甲府河川国道事務所	山梨県	都留市	2022	Ⅰ		○				
清水入橋	(ｼﾐｽﾞｲﾘﾊﾞｼ)	国道20号BP	2000	29.8	5	甲府河川国道事務所	山梨県	大月市	2018	Ⅰ			○			
御太刀跨道橋	(ﾐﾀﾁｺｼﾄﾞｳｷｮｳ)	国道20号BP	2005	20	5	甲府河川国道事務所	山梨県	大月市	2019	Ⅰ				○		
市道　猿上地線	(ｼﾄﾞｳｻﾙｶﾐｼﾞｮｳｾﾝ)	国道20号BP	1998	19	3.5	甲府河川国道事務所	山梨県	大月市	2018	Ⅰ			○			
市道　山の手線	(ｼﾄﾞｳﾔﾏﾉﾃｾﾝ)	国道20号BP	2002	25	5	甲府河川国道事務所	山梨県	大月市	2018	Ⅰ			○			
上岩崎立体	(ｶﾐｲｲｻｷﾘｯﾀｲ()	国道20号	1976	47	9.9	甲府河川国道事務所	山梨県	甲州市	2022	Ⅱ		○				
矢沢川地下道	(ﾔｻﾞﾜｶﾞﾜﾁｶﾄﾞｳ)	国道20号	1976	37	7	甲府河川国道事務所	山梨県	甲州市	2021	Ⅰ	○					
下岩崎地下道	(ｼﾓｲｲｻｷﾁｶﾄﾞｳ)	国道20号	1976	27	4.5	甲府河川国道事務所	山梨県	甲州市	2022	Ⅱ		○				
地蔵堂地下道	(ｼﾞｿﾞｳﾄﾞｳﾁｶﾄﾞｳ)	国道20号	1975	48	3.5	甲府河川国道事務所	山梨県	笛吹市	2022	Ⅰ		○				
竹原田地下道	(ﾀｹﾊﾗﾀﾞﾁｶﾄﾞｳ)	国道20号	1975	22	4	甲府河川国道事務所	山梨県	笛吹市	2022	Ⅱ		○				
中川2号地下道	(ﾅｶｶﾞﾜ2ｺﾞｳﾁｶﾄﾞｳ)	国道20号	1973	32	3.5	甲府河川国道事務所	山梨県	笛吹市	2022	Ⅱ		○				
中川3号地下道	(ﾅｶｶﾞﾜ3ｺﾞｳﾁｶﾄﾞｳ)	国道20号	1973	23	3.3	甲府河川国道事務所	山梨県	笛吹市	2022	Ⅱ		○				
成田2号地下道	(ﾅﾘﾀ2ｺﾞｳﾁｶﾄﾞｳ)	国道20号	1973	23	4	甲府河川国道事務所	山梨県	笛吹市	2022	Ⅱ		○				
四日市場地下道	(ﾖｯｶﾋﾞﾁﾊﾞﾁｶﾄﾞｳ)	国道20号	1972	22	6	甲府河川国道事務所	山梨県	笛吹市	2022	Ⅱ		○				
広瀬地下道	(ﾋﾛｾﾁｶﾄﾞｳ)	国道20号	1969	30	3.5	甲府河川国道事務所	山梨県	笛吹市	2022	Ⅱ		○				
向町1号地下道	(ﾑｶｲﾏﾁ1ｺﾞｳﾁｶﾄﾞｳ)	国道20号	1969	29	4	甲府河川国道事務所	山梨県	甲府市	2018	Ⅰ			○			
向町2号地下道	(ﾑｶｲﾏﾁ2ｺﾞｳﾁｶﾄﾞｳ)	国道20号	1970	20	2.5	甲府河川国道事務所	山梨県	甲府市	2018	Ⅱ			○			
蓬沢1号地下道	(ﾖﾓｷﾞｻﾞﾜ1ｺﾞｳﾁｶﾄﾞｳ)	国道20号	1970	27	5	甲府河川国道事務所	山梨県	甲府市	2018	Ⅰ			○			
蓬沢2号地下道	(ﾖﾓｷﾞｻﾞﾜ2ｺﾞｳﾁｶﾄﾞｳ)	国道20号	1970	22	4	甲府河川国道事務所	山梨県	甲府市	2018	Ⅰ			○			
中小河原1号地下道	(ﾅｶｶﾞﾊﾗ1ｺﾞｳﾁｶﾄﾞｳ)	国道20号	1969	20	7	甲府河川国道事務所	山梨県	甲府市	2021	Ⅱ	○					
奄王2号立体	(ﾘｭｳｵｳ2ｺﾞｳﾘｯﾀｲ()	国道20号	0	28	4	甲府河川国道事務所	山梨県	甲斐市	2018	Ⅰ			○			
宇津谷地下道	(ｳﾂﾔﾁｶﾄﾞｳ)	国道20号	1979	28	4	甲府河川国道事務所	山梨県	甲斐市	2018	Ⅰ			○			
円野横断地下道	(ﾏﾙﾉｵｳﾀﾞﾝﾁｶﾄﾞｳ)	国道20号	1986	20	3	甲府河川国道事務所	山梨県	韮崎市	2022	Ⅰ		○				
三吹地下道	(ﾐﾌﾁﾁｶﾄﾞｳ)	国道20号	1964	12	3	甲府河川国道事務所	山梨県	北杜市	2022	Ⅰ		○				
上教来石地下道	(ｶﾐｷｮｳﾗｲｲｼﾁｶﾄﾞｳ)	国道20号	0	14	2	甲府河川国道事務所	山梨県	北杜市	2022	Ⅱ		○				

注）本表は概略のものであり、社会情勢の変化、財政状況や橋梁の健全度の変化等を考慮し、適宜、計画の見直しを行うこととしております。

施設名		路線名	架設年度	橋長（m）	幅員（m）	管理事務所	都道府県名	市区町村名	点検結果		点検・修繕計画 ○点検計画 ●修繕計画					修繕内容
道路橋名	（ﾌﾘｶﾞﾅ）								点検年度	判定区分	2021	2022	2023	2024	2025	
[redacted]																
万沢3号立体	(ﾏﾝｻﾞﾜ3ｺﾞｳﾘｯﾀｲ)	国道52号	1971	22	10	甲府河川国道事務所	山梨県	南部町	2022	II		○				
福士地先	(ﾌｸｼﾁｾﾝ)	国道52号	0	14	6	甲府河川国道事務所	山梨県	南部町	2022	II		○				
大和地下道	(ﾔﾏﾄﾁｶﾄﾞｳ)	国道52号	1988	14	2.5	甲府河川国道事務所	山梨県	南部町	2022	I		○				
塩沢地下道	(ｼｵｻﾜﾁｶﾄﾞｳ)	国道52号	1989	39	2.5	甲府河川国道事務所	山梨県	南部町	2022	II		○				
塩沢地下道2	(ｼｵｻﾜﾁｶﾄﾞｳ2)	国道52号	1983	16	6	甲府河川国道事務所	山梨県	南部町	2022	I		○				
南部1号地下道	(ﾅﾝﾌﾞ1ｺﾞｳﾁｶﾄﾞｳ)	国道52号	1982	27	2	甲府河川国道事務所	山梨県	南部町	2022	I		○				
南部2号地下道	(ﾅﾝﾌﾞ2ｺﾞｳﾁｶﾄﾞｳ)	国道52号	1981	25	3.5	甲府河川国道事務所	山梨県	南部町	2022	I		○				
南部3号地下道	(ﾅﾝﾌﾞ3ｺﾞｳﾁｶﾄﾞｳ)	国道52号	1981	17	2.3	甲府河川国道事務所	山梨県	南部町	2022	I		○				
中野地下道	(ﾅｶﾉﾁｶﾄﾞｳ)	国道52号	1980	20	4	甲府河川国道事務所	山梨県	南部町	2022	I		○				
西島地下道	(ﾆｼｼﾞﾏﾁｶﾄﾞｳ)	国道52号	0	24	4.3	甲府河川国道事務所	山梨県	身延町	2022	I		○				
和泉地下道	(ｲｽﾞﾐﾁｶﾄﾞｳ)	国道52号BP	0	22	4	甲府河川国道事務所	山梨県	南アルプス市	2022	I		○				
直轄河川管理用道路	(ﾁｮｯｶｶﾝﾘﾖｳｳﾛ)	国道52号BP	2005	16	6.5	甲府河川国道事務所	山梨県	南アルプス市	2021	I	○					
下今井地下道	(ｼﾓｲﾏｲﾁｶﾄﾞｳ)	国道52号BP	2005	16	3.8	甲府河川国道事務所	山梨県	甲斐市	2022	II		○				
勝山地下道	(ｶﾂﾔﾏﾁｶﾄﾞｳ)	国道139号	1973	25	3	甲府河川国道事務所	山梨県	富士河口湖町	2022	II		○				
船津地下道	(ﾌﾅﾂﾁｶﾄﾞｳ)	国道139号	0	37	4	甲府河川国道事務所	山梨県	富士河口湖町	2022	II		○				
(仮）勝沼大橋側道橋	(ｶﾂﾇﾏｵｵﾊﾞｼｿｸﾄﾞｳｷｮｳ)	国道20号	1976	66	4.8	甲府河川国道事務所	山梨県	甲州市	2020	II					○	
(仮）下岩崎側道橋	(ｼﾓｲｸﾞﾁｿｸﾄﾞｳｷｮｳ)	国道20号	1978	9.4	4.8	甲府河川国道事務所	山梨県	甲州市	2020	II					○	
(仮）渋川橋	(ｼﾌﾞｶﾜﾊﾞｼ)	国道20号	1972	9.4	24.9	甲府河川国道事務所	山梨県	笛吹市	2020	II					○	
(仮）上教来石橋	(ｶﾐｷｮｳﾗｲｲｼﾊﾞｼ)	国道20号	1965	5.4	8.9	甲府河川国道事務所	山梨県	北杜市	2020	III					○	
(仮）上教来石橋橋側道橋	(ｶﾐｷｮｳﾗｲｲｼﾊﾞｼｷｮｳｿｸﾄﾞｳｷｮｳ)	国道20号	1965	12.5	2.3	甲府河川国道事務所	山梨県	北杜市	2020	II					○	
与兵衛流橋（上り）	(ﾖﾍｴﾘｭｳﾊﾞｼﾉﾎﾞﾘ)	国道138号	1954	7	8.3	甲府河川国道事務所	山梨県	山中湖村	2020	II					○	
昭和川橋	(ｼｮｳﾜｶﾞﾜﾊﾞｼ)	国道52号 現道	1988	7.5	11.6	甲府河川国道事務所	山梨県	身延町	2022	I		○				
田草川橋側道橋	(ﾀｸﾞｻｶﾜﾊﾞｼｿｸﾄﾞｳｷｮｳ)	国道20号 現道	0	9.4	3.7	甲府河川国道事務所	山梨県	甲州市	2018	I			○			
塩川橋側道橋	(ｼｵｶﾜﾊﾞｼｿｸﾄﾞｳｷｮｳ)	国道52号 現道	0	7.2	1.7	甲府河川国道事務所	山梨県	身延町	2018	III			○	●		桁塗装　桁補修（補強）　伸縮装置補修（取替）
旧室子沢橋	(ｷｭｳﾑﾛｺｻﾜﾊﾞｼ)	国道52号 現道	0	3	6.7	甲府河川国道事務所	山梨県	身延町	2018	II			○			
柱沢橋	(ﾊｼﾗｻﾞﾜﾊﾞｼ)	国道52号 現道	1986	3	10.4	甲府河川国道事務所	山梨県	身延町	2018	I			○			
上天神沢川橋側道橋	(ｶﾐﾃﾝｼﾞﾝｻﾜｶﾞﾜﾊﾞｼｿｸﾄﾞｳｷｮｳ)	一般国道52号 現道	0	5.2	1.6	甲府河川国道事務所	山梨県	身延町	2018	I			○			
大和無名橋（１）	(ｵｵﾔﾏﾄﾑﾒｲｷｮｳ(1)	国道52号 現道	1966	4.8	8	甲府河川国道事務所	山梨県	南部町	2018	I			○			
大和無名橋（２）	(ｵｵﾔﾏﾄﾑﾒｲｷｮｳ(2)	国道52号 現道	1966	4.2	9	甲府河川国道事務所	山梨県	南部町	2018	I			○			
夜子沢側道橋（１）	(ﾖｺﾞｻﾜｿｸﾄﾞｳｷｮｳ(1)	国道52号 現道	0	7	1.8	甲府河川国道事務所	山梨県	身延町	2018	III			○	●		桁塗装　伸縮装置補修（取替）
夜子沢側道橋（２）	(ﾖｺﾞｻﾜｿｸﾄﾞｳｷｮｳ(2)	国道52号 現道	0	3.2	1.8	甲府河川国道事務所	山梨県	身延町	2018	III			○	●		桁塗装　伸縮装置補修（取替）
夜子沢側道橋（３）	(ﾖｺﾞｻﾜｿｸﾄﾞｳｷｮｳ(3)	国道52号 現道	0	7	1.8	甲府河川国道事務所	山梨県	身延町	2018	III			○	●		桁塗装　桁補修（補強）　伸縮装置補修（取替）
夜子沢側道橋（４）	(ﾖｺﾞｻﾜｿｸﾄﾞｳｷｮｳ(4)	国道52号 現道	0	7	1.8	甲府河川国道事務所	山梨県	身延町	2018	III			○	●		桁塗装　桁補修（補強）　伸縮装置補修（取替）
塩川橋	(ｼｵｶﾜﾊﾞｼ)	国道52号 現道	1966	6.4	8.2	甲府河川国道事務所	山梨県	身延町	2018	I			○			
下山無名橋（１）	(ｼﾓﾔﾏﾑﾒｲｷｮｳ(1)	国道52号 現道	0	2.4	18	甲府河川国道事務所	山梨県	身延町	2018	I			○			
下山無名橋（２）	(ｼﾓﾔﾏﾑﾒｲｷｮｳ(2)	国道52号 現道	0	3.6	15.6	甲府河川国道事務所	山梨県	身延町	2018	I			○			
向之沢橋	(ﾑｶｲﾉｻﾜﾊﾞｼ)	一般国道52号 現道	1984	4.8	20	甲府河川国道事務所	山梨県	南部町	2018	II			○			
上天神沢川橋	(ｶﾐﾃﾝｼﾞﾝｻﾞﾜｶﾞﾜﾊﾞｼ)	一般国道52号 現道	0	2.4	11.8	甲府河川国道事務所	山梨県	身延町	2018	I			○			
相又無名橋（４）	(ｱｲﾏﾀﾑﾒｲｷｮｳ(4)	一般国道52号 現道	1978	2.4	9.5	甲府河川国道事務所	山梨県	身延町	2018	II			○			
大和川橋	(ｵｵﾔﾏｶﾞﾜﾊﾞｼ)	一般国道52号 現道	0	5	11.5	甲府河川国道事務所	山梨県	南部町	2018	II			○			
天戸沢川橋	(ｱﾏﾄｻﾞﾜｶﾜﾊﾞｼ)	一般国道52号 現道	2005	3.6	36	甲府河川国道事務所	山梨県	富士川町	2018	I			○			
梅平無名橋	(ｳﾒﾀﾞｲﾗﾑﾒｲｷｮｳ)	一般国道52号 現道	0	2.3	13.5	甲府河川国道事務所	山梨県	身延町	2018	I			○			
夜子沢無名橋（１）	(ﾖｺﾞｻﾜﾑﾒｲｷｮｳ(1)	一般国道52号 現道	0	4.6	7.4	甲府河川国道事務所	山梨県	身延町	2018	II			○			
夜子沢無名橋（２）	(ﾖｺﾞｻﾜﾑﾒｲｷｮｳ(2)	一般国道52号 現道	0	4.6	7.4	甲府河川国道事務所	山梨県	身延町	2018	II			○			
Ａ、Ｃランプ橋	(ｴｰｲｰｼｰﾗﾝﾌﾟｷｮｳ)	一般国道52号 新道	2018	109.7	20.3	甲府河川国道事務所	山梨県	身延町	2020	I					○	
Ｂランプ橋	(ﾋﾞｰﾗﾝﾌﾟｷｮｳ)	一般国道52号 新道	2018	165.9	6.8	甲府河川国道事務所	山梨県	身延町	2020	I					○	
アクセス橋	(ｱｸｾｽｷｮｳ)	一般国道52号 新道	2018	49	8.9	甲府河川国道事務所	山梨県	身延町	2020	I					○	
一色川橋	(ｲｯｼｷｶﾞﾜﾊﾞｼ)	一般国道52号 新道	2018	131.5	11.1	甲府河川国道事務所	山梨県	身延町	2020	I					○	
塩沢川橋	(ｼｵｻﾞﾜｶﾞﾜﾊﾞｼ)	一般国道52号 新道	2019	38.5	11.4	甲府河川国道事務所	山梨県	南部町	2020	I				○		
宮原跨線橋	(ﾐﾔﾊﾗｺｾﾝｷｮｳ)	一般国道52号 新道	2018	126	15.8	甲府河川国道事務所	山梨県	市川三郷町	2020	I					○	
原戸川橋	(ﾊﾗﾄｶﾞﾜﾊﾞｼ)	一般国道52号 新道	2019	59.5	11.1	甲府河川国道事務所	山梨県	南部町	2020	I				○		
戸栗川橋	(ﾄｸﾞﾘｶﾞﾜﾊﾞｼ)	一般国道52号 新道	2019	119	11.2	甲府河川国道事務所	山梨県	南部町	2020	I				○		
向之沢第一橋	(ﾑｶｼﾞｻﾞﾜﾀﾞｲｲﾁｷｮｳ)	一般国道52号 新道	2019	113	19.2	甲府河川国道事務所	山梨県	南部町	2020	I				○		
向之沢第二橋	(ﾑｶｼﾞｻﾞﾀﾞﾆｺﾞｳｷｮｳ)	一般国道52号 新道	2019	129	11.1	甲府河川国道事務所	山梨県	南部町	2020	II				○		
根岸沢川橋	(ﾈｷﾞｼﾞｻﾞﾜｶﾞﾜﾊﾞｼ)	一般国道52号 新道	2019	34.5	17.9	甲府河川国道事務所	山梨県	南部町	2020	II				○		
三沢川橋	(ﾐｻﾜｶﾞﾜﾊﾞｼ)	一般国道52号 新道	2018	189	11.2	甲府河川国道事務所	山梨県	市川三郷町	2020	I					○	
小山沢川橋	(ｺﾔﾏｻﾞﾜｶﾞﾜﾊﾞｼ)	一般国道52号 新道	2018	66	11.2	甲府河川国道事務所	山梨県	市川三郷町	2020	I					○	
上向沢川橋	(ｳﾜﾑｶｼﾞｻﾞﾜﾊﾞｼ)	一般国道52号 新道	2018	26	13.8	甲府河川国道事務所	山梨県	身延町	2020	I					○	
常葉川橋	(ﾄｷﾜｶﾞﾜﾊﾞｼ)	一般国道52号 新道	2018	410.5	17.7	甲府河川国道事務所	山梨県	身延町	2020	II					○	
船山川橋（下り）	(ﾌﾅﾔﾏｶﾞﾜﾊﾞｼｸﾀﾞﾘ)	一般国道52号 新道	2019	56	9.6	甲府河川国道事務所	山梨県	南部町	2020	I				○		
船山川橋（上り）	(ﾌﾅﾔﾏｶﾞﾜﾊﾞｼﾉﾎﾞﾘ)	一般国道52号 新道	2019	56	9.6	甲府河川国道事務所	山梨県	南部町	2020	I				○		
天神沢川橋	(ﾃﾝｼﾞﾝｻﾜｶﾞﾜﾊﾞｼ)	一般国道52号 新道	2018	26	11.4	甲府河川国道事務所	山梨県	身延町	2020	I					○	
田原川橋	(ﾀﾊﾗｶﾞﾜﾊﾞｼ)	一般国道52号 新道	2018	238	11.1	甲府河川国道事務所	山梨県	身延町	2020	I					○	
田中川橋	(ﾀﾅｶｶﾞﾜﾊﾞｼ)	一般国道52号 新道	2019	210	11.1	甲府河川国道事務所	山梨県	南部町	2020	I				○		
不動川橋	(ﾌﾄﾞｳｶﾞﾜﾊﾞｼ)	一般国道52号 新道	2019	23.5	11.4	甲府河川国道事務所	山梨県	南部町	2020	I	○			○		
矢沢川橋（下り）	(ﾔｻﾞﾜｶﾞﾜﾊﾞｼｸﾀﾞﾘ)	一般国道52号 新道	2019	92	9.6	甲府河川国道事務所	山梨県	南部町	2020	I				○		
矢沢川橋（上り）	(ﾔｻﾞﾜｶﾞﾜﾊﾞｼﾉﾎﾞﾘ)	一般国道52号 新道	2019	92	10.3	甲府河川国道事務所	山梨県	南部町	2020	I				○		
椎根川橋	(ｼｲﾞﾈｶﾞﾜﾊﾞｼ)	一般国道52号 新道	2019	98	11.1	甲府河川国道事務所	山梨県	南部町	2020	II				○		
富沢IC跨道橋	(ﾄﾐｻﾞﾜｲﾝﾀｰﾁｪﾝｼﾞｺﾄﾞｳｷｮｳ)	一般国道52号　新道	2019	171	8.9	甲府河川国道事務所	山梨県	南部町	2021	II	○					
アクセスランプ第一橋	(ｱｸｾｽﾗﾝﾌﾟﾀﾞｲｲﾁﾊﾞｼ)	一般国道52号　新道	2019	23.5	8.9	甲府河川国道事務所	山梨県	南部町	2021	I	○					
アクセスランプ第二橋	(ｱｸｾｽﾗﾝﾌﾟﾀﾞｲﾆﾊﾞｼ)	一般国道52号　新道	2019	30	8.9	甲府河川国道事務所	山梨県	南部町	2021	II	○					
アクセスランプ第三橋	(ｱｸｾｽﾗﾝﾌﾟﾀﾞｲｻﾝﾊﾞｼ)	国道52号　新道	2019	72	9	甲府河川国道事務所	山梨県	南部町	2021	I	○					
法洗沢川橋	(ﾎｯｾﾝﾀﾞﾆﾊﾞｼ)	国道52号　新道	2019	86	11.1	甲府河川国道事務所	山梨県	身延町	2022	II		○				
泥之沢川橋	(ﾄﾞﾛｻﾜｶﾞﾜﾊﾞｼ)	国道52号　新道	2019	172	11.2	甲府河川国道事務所	山梨県	身延町	2022	II		○				
大久保沢川橋	(ｵｵｸﾎﾞｻﾜｶﾞﾜﾊﾞｼ)	国道52号　新道	2020	87	11.2	甲府河川国道事務所	山梨県	身延町	2022	II		○				

注）本表は概略のものであり、社会情勢の変化、財政状況や橋梁の健全度の変化等を考慮し、適宜、計画の見直しを行うこととしております。

施設名		路線名	架設年度	橋長（m）	幅員（m）	管理事務所	都道府県名	市区町村名	点検結果		点検・修繕計画 ○点検計画 ●修繕計画					修繕内容
道路橋名	（ﾌﾘｶﾞﾅ）								点検年度	判定区分	2021	2022	2023	2024	2025	
[redacted]																
松葉沢川橋	(ﾏﾂﾊﾞｻﾞﾜｶﾞﾜﾊｼ)	国道52号　新道	2014	142	11.1	甲府河川国道事務所	山梨県	身延町	2022	Ⅱ		○				
上八木沢川橋	(ｶﾐﾔｷﾞｻﾜｶﾞﾜﾊﾞｼ)	国道52号　新道	2017	52	13.7	甲府河川国道事務所	山梨県	身延町	2022	Ⅱ		○				
Dランプ橋	(ﾃﾞｨｰﾗﾝﾌﾟｷｮｳ)	国道52号　新道	2017	93	7.1	甲府河川国道事務所	山梨県	身延町	2022	Ⅱ		○				
大月大橋	(ｵｵﾂｷｵｵﾊｼ)	国道20号 新道	2016	124	14.9	甲府河川国道事務所	山梨県	大月市	2022	Ⅱ		○				
角打橋	(ﾂﾉｳﾁﾊﾞｼ)	国道52号　新道	2020	175	11.1	甲府河川国道事務所	山梨県	身延町	2022	Ⅰ		○				
宮沢川橋	(ﾐﾔｻﾞﾜｶﾞﾜﾊﾞｼ)	国道52号　新道	2020	76	11.1	甲府河川国道事務所	山梨県	身延町	2022	Ⅰ		○				
桑柄川橋	(ｸﾜｶﾞｶﾞﾗｶﾞﾜﾊﾞｼ)	国道52号　新道	2020	127	11.1	甲府河川国道事務所	山梨県	身延町	2022	Ⅰ		○				
梅川橋	(ｳﾒｶﾞｷﾜﾊﾞｼ)	国道52号　新道	2019	387	11.1	甲府河川国道事務所	山梨県	身延町	2022	Ⅰ		○				
塩之沢川橋	(ｼｵﾉｻﾜｶﾞﾜﾊﾞｼ)	国道52号　新道	2019	155	11.2	甲府河川国道事務所	山梨県	身延町	2022	Ⅰ		○				
入ノ沢川橋	(ｲﾘﾉｻﾜｶﾞﾜﾊﾞｼ)	国道52号　新道	2019	255	11.1	甲府河川国道事務所	山梨県	身延町	2022	Ⅰ		○				
帯金橋	(ｵﾋﾞｶﾞｷﾊﾞｼ)	国道52号　新道	2020	53	11.2	甲府河川国道事務所	山梨県	身延町	2022	Ⅰ		○				
不動沢川橋	(ﾌﾄﾞｳｻﾜｶﾞﾜﾊﾞｼ)	国道52号　新道	2020	261	11.1	甲府河川国道事務所	山梨県	身延町	2022	Ⅰ		○				
Aランプ第二橋	(ｴｰﾗﾝﾌﾟﾀﾞｲﾆｷｮｳ)	国道52号　新道	2017	102	7.5	甲府河川国道事務所	山梨県	身延町	2022	Ⅰ		○				
法雲寺橋	(ﾎｳｳﾝｼﾞﾊﾞｼ)	国道20号	2021	66.5	15.1	甲府河川国道事務所	山梨県	大月市					○			
小松原２号	(ｺﾏﾂﾊﾞﾗ2ｺﾞｳ)	国道19号	1995	3.8	13	長野国道事務所	長野県	長野市	2021	Ⅰ	○					
篠ノ井橋（上り）	(ｼﾉﾉｲﾊﾞｼ(ﾉﾎﾞﾘ))	国道18号	1970	457.5	11.4	長野国道事務所	長野県	千曲市	2021	Ⅲ	○	●				桁補修（補強）　床版補修（補強）　床版防水　その他補修
新篠ノ井橋	(ｼﾝｼﾉﾉｲﾊﾞｼ)	国道18号	1993	456	11.5	長野国道事務所	長野県	千曲市	2018	Ⅱ			○			
山清路２号橋	(ﾔﾏｾｲｼﾞ2ｺﾞｳｷｮｳ)	国道19号	1964	11.4	8.4	長野国道事務所	長野県	生坂村	2019	Ⅲ			●	○●		桁補修（補強）　その他補修
山清路３号橋	(ﾔﾏｾｲｼﾞ3ｺﾞｳｷｮｳ)	国道19号	1964	13.7	7.8	長野国道事務所	長野県	生坂村	2021	Ⅲ	○					桁塗装　桁補修（補強）　伸縮装置補修（取替）　その他補修
山清路４号橋	(ﾔﾏｾｲｼﾞ4ｺﾞｳｷｮｳ)	国道19号	1964	7.2	9.5	長野国道事務所	長野県	生坂村	2021	Ⅰ	○					
山清路５号橋	(ﾔﾏｾｲｼﾞ5ｺﾞｳｷｮｳ)	国道19号	1965	26.7	4.8	長野国道事務所	長野県	生坂村	2021	Ⅱ	○					
御曹子橋	(ｵﾝｿﾞｳｼﾊﾞｼ)	国道19号	1964	3.7	7.8	長野国道事務所	長野県	生坂村	2021	Ⅱ	○					
吉坂橋	(ﾌﾙｻｶﾊﾞｼ)	国道19号	1975	20	12	長野国道事務所	長野県	生坂村	2021	Ⅲ	○					桁塗装　伸縮装置補修（取替）　その他補修
児玉橋	(ｺﾀﾞﾏﾊﾞｼ)	国道19号	1971	172	10.3	長野国道事務所	長野県	大町市	2021	Ⅱ	○					
無名（２）	(ﾑﾒｲ(2))	国道19号	1945	3.8	7.4	長野国道事務所	長野県	長野市	2020	Ⅱ					○	
無名（３）	(ﾑﾒｲ(3))	国道19号	1945	5	7.6	長野国道事務所	長野県	長野市	2020	Ⅰ					○	
川口橋	(ｶﾜｸﾞﾁﾊﾞｼ)	国道19号	1981	120	13.8	長野国道事務所	長野県	長野市	2019	Ⅱ				○		
置原橋	(ｵｷﾊﾗﾊﾞｼ)	国道19号	1979	342.2	13.8	長野国道事務所	長野県	長野市	2019	Ⅱ				○		
日名橋	(ﾋﾅﾊﾞｼ)	国道19号	1980	224	13.8	長野国道事務所	長野県	長野市	2019	Ⅲ				○		桁補修（補強）　その他補修
日原西	(ﾋﾊﾗﾆｼ)	国道19号	1962	4	7	長野国道事務所	長野県	長野市	2020	Ⅱ					○	
日原東	(ﾋﾊﾗﾋｶﾞｼ)	国道19号	1969	6.9	12	長野国道事務所	長野県	長野市	2020	Ⅱ	○					
大原橋	(ｵｵﾊﾗﾊﾞｼ)	国道19号	1963	169	8.3	長野国道事務所	長野県	長野市	2019	Ⅲ				○●	●	桁塗装　伸縮装置補修（取替）　その他補修
穂刈橋	(ﾎｶﾘﾊﾞｼ)	国道19号	1959	152	7.9	長野国道事務所	長野県	長野市	2018	Ⅲ	●	●	○●	●		桁塗装　桁補修（補強）　下部工補修（補強）　支承部補修（取替） 伸縮装置補修（取替）　その他補修
奈津女橋	(ﾅﾂﾒﾊﾞｼ)	国道19号	1988	55	17.2	長野国道事務所	長野県	長野市	2018	Ⅲ			○	●		桁補修（補強）　床版防水
奈津女桟道橋	(ﾅﾂﾒｻﾝﾄﾞｳｷｮｳ)	国道19号	1987	31	6.9	長野国道事務所	長野県	長野市	2018	Ⅱ			○			
水篠橋	(ﾐｽｽﾞﾊﾞｼ)	国道19号	1977	155	13.8	長野国道事務所	長野県	長野市	2018	Ⅲ			○		●	桁塗装　桁補修（補強）　支承部補修（取替）　伸縮装置補修（取替）　その他補修
安庭桟道橋	(ﾔｽﾆﾜｻﾝﾄﾞｳｷｮｳ)	国道19号	1991	24	5.1	長野国道事務所	長野県	長野市	2018	Ⅰ			○			
大安寺橋	(ﾀﾞｲｱﾝｼﾞﾊﾞｼ)	国道19号	1985	291	13.8	長野国道事務所	長野県	長野市	2018	Ⅱ			○			
矢沢橋	(ﾔｻﾞﾜﾊﾞｼ)	国道19号	1995	10.7	15.8	長野国道事務所	長野県	長野市	2022	Ⅰ	○					
明治橋	(ﾒｲｼﾞﾊﾞｼ)	国道19号	1995	146	13.8	長野国道事務所	長野県	長野市	2018	Ⅱ			○			
柏原跨道橋	(ｶｼﾜﾊﾞﾗｺｰﾄﾞｳｷｮｳ)	国道18号	1996	46.6	11	長野国道事務所	長野県	信濃町	2019	Ⅱ				○		
貫ノ木跨道橋	(ｶﾝﾉｷｺｰﾄﾞｳｷｮｳ)	国道18号	1996	74.5	17.8	長野国道事務所	長野県	信濃町	2019	Ⅰ				○		
池尻川橋１号橋	(ｲｹｼﾞﾘｶﾞﾜﾊﾞｼ1ｺﾞｳｷｮｳ)	国道18号	2001	10	20.8	長野国道事務所	長野県	信濃町	2020	Ⅰ					○	
池尻川橋２号橋	(ｲｹｼﾞﾘｶﾞﾜﾊﾞｼ2ｺﾞｳｷｮｳ)	国道18号	2001	21.5	20.8	長野国道事務所	長野県	信濃町	2020	Ⅰ					○	
稲里西高架橋上り	(ｲﾅｻﾄﾆｼｺｳｶｷｮｳ(ﾉﾎﾞﾘ))	国道19号	1997	165	10.9	長野国道事務所	長野県	長野市	2018	Ⅱ			○			
稲里西高架橋（上り）	(ｲﾅｻﾄｺｳｶｷｮｳ(ﾉﾎﾞﾘ))	国道19号	2001	405	9.5	長野国道事務所	長野県	長野市	2018	Ⅲ			○			桁補修（補強）　床版補修（補強）　床版防水
稲里西ＯＮランプ（上り）	(ｲﾅｻﾄﾆｼｵｰﾝﾗﾝﾌﾟﾉﾎﾞﾘ))	国道19号	1997	60	6.7	長野国道事務所	長野県	長野市	2022	Ⅲ	●	○			●	桁補修（補強）　床版防水
岡田川橋（上り本線）	(ｵｶﾀﾞｶﾞﾜﾊﾞｼ(ﾉﾎﾞﾘﾎﾝｾﾝ))	国道18号	1981	34.6	16.2	長野国道事務所	長野県	長野市	2021	Ⅱ	○					
岡田川橋（下り本線）	(ｵｶﾀﾞｶﾞﾜﾊﾞｼ(ｸﾀﾞﾘﾎﾝｾﾝ))	国道18号	1993	35.4	10	長野国道事務所	長野県	長野市	2021	Ⅲ	○			●		床版補修（補強）　床版防水
岡田川橋（上りＯＦＦ）	(ｵｶﾀﾞｶﾞﾜﾊﾞｼ(ﾉﾎﾞﾘｵﾌ))	国道18号	1993	39.9	9.5	長野国道事務所	長野県	長野市	2021	Ⅱ	○					
岡田川橋（下りＯＮ）	(ｵｶﾀﾞｶﾞﾜﾊﾞｼ(ｸﾀﾞﾘｵﾝ))	国道18号	1993	35.3	9.4	長野国道事務所	長野県	長野市	2021	Ⅱ	○					
小松原跨道橋	(ｺﾏﾂﾊﾞﾗｺｰﾄﾞｳｷｮｳ)	国道19号	1996	19	14	長野国道事務所	長野県	長野市	2019	Ⅱ				○		
今里１号跨道橋	(ｲﾏｻﾄﾋｺﾞｳｺｰﾄﾞｳｷｮｳ)	国道19号	1996	19.6	10.8	長野国道事務所	長野県	長野市	2019	Ⅱ				○		
今里２号跨道橋	(ｲﾏｻﾄﾋｺﾞ2ｺｰﾄﾞｳｷｮｳ)	国道19号	1996	19.2	10.8	長野国道事務所	長野県	長野市	2019	Ⅱ				○		
長峰跨道橋	(ﾅｶﾞﾐﾈｺｰﾄﾞｳｷｮｳ)	国道19号	1996	21.3	10.8	長野国道事務所	長野県	長野市	2019	Ⅰ				○		
稲里西高架橋下り	(ｲﾅｻﾄﾆｼｺｳｶｷｮｳｸﾀﾞﾘ)	国道19号	1997	165	11.8	長野国道事務所	長野県	長野市	2018	Ⅱ			○			
稲里西ランプ橋下り	(ｲﾅｻﾄﾆｼﾗﾝﾌﾟｷｮｳｸﾀﾞﾘ)	国道19号	1997	60	6.7	長野国道事務所	長野県	長野市	2022	Ⅲ	●	○			●	桁補修（補強）　床版防水
除沢橋	(ﾉﾝｻﾞﾜｻﾞﾜﾊｼ)	国道19号	1997	19.1	11.8	長野国道事務所	長野県	長野市	2021	Ⅱ	○					
塩崎跨道橋	(ｼｵｻﾞｷｺｰﾄﾞｳｷｮｳ)	国道18号	1981	19.8	11.2	長野国道事務所	長野県	長野市	2021	Ⅲ	○					支承部補修（取替）　その他補修
無名橋（１）１	(ﾑﾒｲﾊﾞｼ(1))	国道18号	1976	20.2	29	長野国道事務所	長野県	長野市	2022	Ⅲ	○					桁補修（補強）
無名橋（２）	(ﾑﾒｲﾊﾞｼ(2))	国道18号	1976	7.4	29	長野国道事務所	長野県	長野市	2022	Ⅲ		○				桁補修（補強）
無名橋（３）	(ﾑﾒｲﾊﾞｼ(3))	国道18号	1976	5.7	29.8	長野国道事務所	長野県	長野市	2022	Ⅲ	○					桁補修（補強）
無名橋（４）	(ﾑﾒｲｷｮｳ(4))	国道18号	1976	4.9	29	長野国道事務所	長野県	長野市	2019	Ⅱ				○		
無名橋（５）	(ﾑﾒｲｷｮｳ(5))	国道18号	1979	4.9	29	長野国道事務所	長野県	長野市	2019	Ⅱ				○		
無名橋（６）	(ﾑﾒｲｷｮｳ(6))	国道18号	1976	3.2	29	長野国道事務所	長野県	長野市	2019	Ⅱ				○		
無名橋（７）	(ﾑﾒｲｷｮｳ(7))	国道18号	1976	3.3	29	長野国道事務所	長野県	長野市	2019	Ⅱ				○		
無名橋（８）	(ﾑﾒｲｷｮｳ(8))	国道18号	1976	2.6	29	長野国道事務所	長野県	長野市	2019	Ⅲ				○	●	桁補修（補強）
無名橋（９）	(ﾑﾒｲｷｮｳ(9))	国道18号	1976	3	29	長野国道事務所	長野県	長野市	2019	Ⅱ				○		
無名橋（１０）	(ﾑﾒｲｷｮｳ(10))	国道18号	1976	3.7	29	長野国道事務所	長野県	長野市	2019	Ⅲ				○	●	桁補修（補強）
無名橋（１１）	(ﾑﾒｲｷｮｳ(11))	国道18号	1977	2.9	29	長野国道事務所	長野県	長野市	2019	Ⅱ				○		
田中横断地下道	(ﾀﾅｶｵｳﾀﾞﾝﾁｶﾄﾞｳ)	国道18号	1979	6.7	29.3	長野国道事務所	長野県	長野市	2019	Ⅰ				○		
地下道１	(ﾁｶﾄﾞｳ)	国道18号	1979	4.9	29	長野国道事務所	長野県	長野市	2021	Ⅰ		○				
無名橋（１２）	(ﾑﾒｲｷｮｳ(12))	国道18号	1979	3.2	29	長野国道事務所	長野県	長野市	2020	Ⅱ					○	
無名橋（１３）	(ﾑﾒｲｷｮｳ(13))	国道18号	1979	3.3	29	長野国道事務所	長野県	長野市	2015	Ⅰ					○	
中村西横断地下道	(ﾅｶﾑﾗﾆｼｵｳﾀﾞﾝﾁｶﾄﾞｳ)	国道18号	1979	7	29	長野国道事務所	長野県	長野市	2015	Ⅱ					○	

注）本表は概略のものであり、社会情勢の変化、財政状況や橋梁の健全度の変化等を考慮し、適宜、計画の見直しを行うこととしております。

施設名		路線名	架設年度	橋長（m）	幅員（m）	管理事務所	都道府県名	市区町村名	点検結果		点検・修繕計画 ○点検計画 ●修繕計画					修繕内容
道路橋名	（ﾌﾘｶﾞﾅ）								点検年度	判定区分	2021	2022	2023	2024	2025	
[redacted]																
無名橋（１４）	(ﾑﾒｲｷｮｳ(14))	国道18号	1980	2.6	29	長野国道事務所	長野県	長野市	2020	Ⅰ					○	
無名橋（１５）	(ﾑﾒｲﾊﾞｼ(15))	国道18号	1977	3.1	29	長野国道事務所	長野県	長野市	2020	Ⅱ					○	
地下道	(ﾁｶﾄﾞｳ)	国道18号	1979	26.1	7	長野国道事務所	長野県	長野市	2018	Ⅱ					○	
無名橋（１６）	(ﾑﾒｲﾊﾞｼ(16))	国道18号	1976	40	3	長野国道事務所	長野県	長野市	2018	Ⅲ			○●			桁補修（補強）
無名橋（１７）	(ﾑﾒｲﾊﾞｼ(17))	国道18号	1969	35.1	5	長野国道事務所	長野県	長野市	2018	Ⅱ			○			
無名橋（１８）	(ﾑﾒｲﾊﾞｼ(18))	国道18号	1969	27.6	3	長野国道事務所	長野県	長野市	2018	Ⅱ			○			
長野大橋	(ﾁｮｳﾉｵｵﾊｼ)	国道18号	1969	500	22.8	長野国道事務所	長野県	長野市	2018	Ⅲ			○●	●	●	桁塗装　床版補修（補強）　床版防水
地下道	(ﾁｶﾄﾞｳ)	国道18号	1968	7	26.1	長野国道事務所	長野県	長野市	2018	Ⅱ			○			
母袋高架橋	(ﾓﾀｲｺｳｶｷｮｳ)	国道18号	1994	420	13	長野国道事務所	長野県	長野市	2018	Ⅱ			○			
上千田橋	(ｶﾐｾﾝﾀﾞﾊﾞｼ)	国道18号	1961	7.7	37.4	長野国道事務所	長野県	長野市	2021	Ⅱ	○					
母袋橋	(ﾓﾀｲﾊﾞｼ)	国道18号	1961	2.4	25	長野国道事務所	長野県	長野市	2021	Ⅱ	○					
古川橋	(ﾌﾙｶﾜﾊﾞｼ)	国道18号	1961	4	26.2	長野国道事務所	長野県	長野市	2021	Ⅱ	○					
南俣橋	(ﾐﾅﾐﾏﾀﾊﾞｼ)	国道18号	1961	3.9	16	長野国道事務所	長野県	長野市	2021	Ⅱ	○					
久保沖橋	(ｸﾎﾞｵｷﾊﾞｼ)	国道18号	1961	2	16	長野国道事務所	長野県	長野市	2021	Ⅱ	○					
南向橋	(ﾁﾝｺｳﾊﾞｼ)	国道18号	1961	4.2	16	長野国道事務所	長野県	長野市	2021	Ⅱ	○					
上高田橋	(ｶﾐﾀｶﾀﾞﾊﾞｼ)	国道18号	1961	3	19.5	長野国道事務所	長野県	長野市	2021	Ⅰ	○					
若宮橋	(ﾜｶﾐﾔﾊﾞｼ)	国道18号	1961	2.7	16	長野国道事務所	長野県	長野市	2021	Ⅲ	○				●	桁補修（補強）
西尾張部橋	(ﾆｼｵﾜﾘﾍﾞﾊﾞｼ)	国道18号	1961	16	6	長野国道事務所	長野県	長野市	2018	Ⅲ			○●			桁補修（補強）　下部工補修（補強）
西和田（１）	(ﾆｼﾜﾀﾞ(1))	国道18号	1961	6.5	16	長野国道事務所	長野県	長野市	2022	Ⅱ	○					
西和田（２）	(ﾆｼﾜﾀﾞ(2))	国道18号	1961	15	16	長野国道事務所	長野県	長野市	2018	Ⅰ		○	○			
西和田（３）	(ﾆｼﾜﾀﾞ(3))	国道18号	1961	6	16	長野国道事務所	長野県	長野市	2022	Ⅲ	●	○	●			桁補修（補強）　床版防水
東和田（１）	(ﾋｶﾞｼﾜﾀﾞ(1))	国道18号	1961	4.3	16	長野国道事務所	長野県	長野市	2022	Ⅱ	○					
東和田（２）	(ﾋｶﾞｼﾜﾀﾞ(2))	国道18号	1961	2.1	16	長野国道事務所	長野県	長野市	2022	Ⅱ	○					
北尾張部	(ｷﾀｵﾜﾘﾍﾞ)	国道18号	1962	22.7	6	長野国道事務所	長野県	長野市	2018	Ⅱ			○			
小島（１）	(ｺｼﾞﾏ(1))	国道18号	1962	3.3	18	長野国道事務所	長野県	長野市	2021	Ⅱ	○					
小島（２）	(ｺｼﾞﾏ(2))	国道18号	1962	5.8	18	長野国道事務所	長野県	長野市	2021	Ⅱ	○					
村山跨線橋	(ﾑﾗﾔﾏｺｾﾝｷｮｳ)	国道18号	1965	16.9	11.6	長野国道事務所	長野県	長野市	2019	Ⅱ				○		
穂保	(ﾎﾔｽ)	国道18号	1951	3.7	16	長野国道事務所	長野県	長野市	2020	Ⅰ					○	
赤沼	(ｱｶﾇﾏ)	国道18号	1966	7.2	16.7	長野国道事務所	長野県	長野市	2020	Ⅰ					○	
無名橋（２９）	(ﾑﾒｲﾊﾞｼ(29))	国道18号	1964	9	13.8	長野国道事務所	長野県	小布施町	2020	Ⅳ		●			○	桁塗装　伸縮装置補修（取替）
浅川新橋	(ｱｻｶｶﾜｼﾝﾊﾞｼ)	国道18号	1965	36	10.1	長野国道事務所	長野県	長野市	2018	Ⅰ		○	○			
鳥居大橋	(ﾄﾘｲｵｵﾊｼ)	国道18号	1965	82.9	10.1	長野国道事務所	長野県	長野市	2020	Ⅱ					○	
蟹沢跨道橋	(ｶﾆｻﾜｺｳﾄﾞｳｷｮｳ)	国道18号	1962	6.4	9.3	長野国道事務所	長野県	長野市	2019	Ⅰ				○		
蟹沢橋	(ｶﾆｻﾞﾜﾊﾞｼ)	国道18号	1961	8.4	8.8	長野国道事務所	長野県	長野市	2018	Ⅲ	●		○			下部工補修（補強）　その他補修
無名橋（３１）	(ﾑﾒｲﾊﾞｼ(31))	国道18号	1959	3.5	13	長野国道事務所	長野県	長野市	2020	Ⅱ					○	
カジカ川橋	(ｶｼﾞｶｶﾞﾜﾊﾞｼ)	国道18号	1960	6.3	19.4	長野国道事務所	長野県	長野市	2020	Ⅱ					○	
新鳥居橋	(ｼﾝﾄﾘｲﾊﾞｼ)	国道18号	1972	79.1	12	長野国道事務所	長野県	飯綱町	2019	Ⅳ				○		下部工補修（補強）　支承部補修（取替）　その他補修
牟礼橋	(ﾑﾚﾊﾞｼ)	国道18号	1973	20.6	11.9	長野国道事務所	長野県	飯綱町	2019	Ⅱ				○		
無名橋（３２）	(ﾑﾒｲﾊﾝ(32))	国道18号	1973	16.5	5	長野国道事務所	長野県	飯綱町	2018	Ⅰ		○	○			
無名橋（３３）	(ﾑﾒｲﾊﾝ(33))	国道18号	1979	18.1	6	長野国道事務所	長野県	飯綱町	2018	Ⅱ			○			
無名橋（３４）	(ﾑﾒｲﾊﾝ(34))	国道18号	1975	30.3	4	長野国道事務所	長野県	飯綱町	2018	Ⅰ		○	○			
吉間１号	(ﾌﾙｱｲﾏｺﾞｳ)	国道18号	1969	10.8	4	長野国道事務所	長野県	信濃町	2018	Ⅰ		○	○			
吉間２号	(ﾌﾙｱｲﾏｺﾞｳ)	国道18号	1969	12.4	6	長野国道事務所	長野県	信濃町	2018	Ⅰ		○	○			
新寿橋	(ｼﾝｼﾞｭﾊﾞｼ)	国道18号	1933	34.2	6.4	長野国道事務所	長野県	信濃町	2019	Ⅲ				○	●	桁塗装　桁補修（補強）　伸縮装置補修（取替）
吉間跨線橋	(ﾌﾙｱｲﾏｺｾﾝｷｮｳ)	国道18号	1972	62.5	9.8	長野国道事務所	長野県	信濃町	2019	Ⅱ				○		
両郡橋	(ﾘｮｳｸﾞﾝﾊﾞｼ)	国道19号	1994	82	17.4	長野国道事務所	長野県	長野市	2018	Ⅲ			○			桁補修（補強）　床版防水　その他補修
滝沢橋	(ﾀｷｻﾞﾜﾊﾞｼ)	国道19号	1949	10.6	6.7	長野国道事務所	長野県	長野市	2020	Ⅱ					○	
住吉沖橋	(ｽﾐﾖｼｵｷﾊﾞｼ)	国道19号	1949	2.4	8.6	長野国道事務所	長野県	長野市	2020	Ⅱ					○	
権現沢橋	(ｺﾞﾝｹﾞﾝｻﾜﾊﾞｼ)	国道19号	1949	10.2	4	長野国道事務所	長野県	長野市	2018	Ⅰ		○	○			
犀沢橋	(ｻｲｻﾞﾜﾊﾞｼ)	国道19号	1938	7	7.8	長野国道事務所	長野県	長野市	2019	Ⅲ				○		桁補修（補強）　床版防水　下部工補修（補強）　その他補修
黄金沢橋	(ｺｶﾞﾈｻﾞﾜﾊﾞｼ)	国道19号	1938	3.2	9.2	長野国道事務所	長野県	長野市	2019	Ⅱ				○		
桜花橋	(ｵｳﾊﾞﾅﾊﾞｼ)	国道19号	1955	85	11.8	長野国道事務所	長野県	長野市	2019	Ⅰ				○		
岡田橋	(ｵｶﾀﾞﾊﾞｼ)	国道19号	1955	4.1	26.9	長野国道事務所	長野県	長野市	2022	Ⅲ	○				●	下部工補修（補強）
南八幡川横断面渠	(ﾐﾅﾐﾊﾁﾏﾝｶﾞﾜｵｳﾀﾞﾝｶﾝｷｮ)	国道19号	1955	4.4	30	長野国道事務所	長野県	長野市	2022	Ⅲ	●	○		●		桁補修（補強）
北八幡川横断面渠	(ｷﾀﾊﾁﾏﾝｶﾞﾜｵｳﾀﾞﾝｶﾝｷｮ)	国道19号	1974	5	24	長野国道事務所	長野県	長野市	2022	Ⅰ	○					
東山橋	(ﾋｶﾞｼﾔﾏﾊﾞｼ)	国道20号	1983	88	17	長野国道事務所	長野県	塩尻市	2021	Ⅲ	○●	●				桁補修（補強）　床版補修（補強）　床版防水
四沢橋（旧）	(ﾖﾝｻﾞﾜﾊﾞｼ(ｷｭｳ))	国道20号	1932	5.9	7	長野国道事務所	長野県	塩尻市	2020	Ⅱ					○	
四沢橋	(ﾖﾝｻﾞﾜﾊﾞｼ)	国道20号	1976	7.2	14.7	長野国道事務所	長野県	塩尻市	2020	Ⅱ					○	
柿沢跨道橋	(ｶｷｻﾞﾜｺｳﾄﾞｳｷｮｳ)	国道20号	1985	30	14.9	長野国道事務所	長野県	塩尻市	2018	Ⅱ			○			
栗木沢橋(上り)	(ｸﾘｷｻﾞﾜﾊﾞｼ)	国道20号	1989	82	12.9	長野国道事務所	長野県	塩尻市	2020	Ⅲ					○	桁補修（補強）　床版補修（補強）　床版防水
塩沢橋（上り）	(ｼｵｻﾞﾜﾊﾞｼ(ﾉﾎﾞﾘ))	国道20号	1989	100	16.4	長野国道事務所	長野県	塩尻市	2019	Ⅰ				○		
上桟敷橋（上り）	(ｶﾐｻﾝｼﾞｷﾊﾞｼ(ﾉﾎﾞﾘ))	国道20号	1987	19.7	12.9	長野国道事務所	長野県	塩尻市	2019	Ⅱ				○		
上桟敷橋（下り）	(ｶﾐｻﾝｼﾞｷﾊﾞｼ(ｸﾀﾞﾘ))	国道20号	1987	19.7	20.1	長野国道事務所	長野県	塩尻市	2019	Ⅱ				○		
田川橋（下り）	(ﾀｶﾞﾜﾊﾞｼ(ｸﾀﾞﾘ))	国道20号	1987	32	16.3	長野国道事務所	長野県	塩尻市	2018	Ⅱ			○			
田川橋（上り）	(ﾀｶﾞﾜﾊﾞｼ(ﾉﾎﾞﾘ))	国道20号	1987	32	12.3	長野国道事務所	長野県	塩尻市	2018	Ⅱ			○			
平田跨線橋	(ﾋﾗﾀｺｾﾝｷｮｳ)	国道19号	1962	17.3	12.6	長野国道事務所	長野県	松本市	2022	Ⅲ	●	○	●		●	桁塗装　桁補修（補強）　伸縮装置補修（取替）
勘左衛門橋	(ｶﾝｻﾞｴﾓﾝﾊﾞｼ)	国道19号	1958	5.8	18.7	長野国道事務所	長野県	松本市	2020	Ⅱ					○	
落合橋	(ｵﾁｱｲﾊﾞｼ)	国道19号	1958	54	16.9	長野国道事務所	長野県	松本市	2019	Ⅱ				○		
大門沢橋	(ﾀﾞｲﾓﾝｻﾞﾜﾊﾞｼ)	国道19号	1958	15.2	6	長野国道事務所	長野県	松本市	2018	Ⅲ			○	○		その他補修
宮渕陸橋	(ﾐﾔﾌﾞﾁﾘｯｷｮｳ)	国道19号	1960	18.2	12.6	長野国道事務所	長野県	松本市	2022	Ⅲ	○				●	桁塗装　桁補修（補強）　支承部補修（取替）　伸縮装置補修（取替）
中の沢橋	(ﾅｶﾉｻﾜﾊﾞｼ)	国道19号	1962	3.9	11.4	長野国道事務所	長野県	松本市	2021	Ⅰ	○					
小倉沢橋	(ｵｸﾞﾗｻﾜﾊﾞｼ)	国道19号	1957	7.3	10.3	長野国道事務所	長野県	安曇野市	2021	Ⅰ	○					
民無沢橋	(ｼﾘﾅﾝｻﾞﾜﾊﾞｼ)	国道19号	1957	2	10.8	長野国道事務所	長野県	安曇野市	2020	Ⅱ					○	
会田川橋	(ｱｲﾀﾞｶﾞﾜﾊﾞｼ)	国道19号	1958	19.8	11.7	長野国道事務所	長野県	安曇野市	2022	Ⅲ	●	○				桁補修（補強）
木戸橋	(ｷﾄﾞﾊﾞｼ)	国道19号	1971	192	10.5	長野国道事務所	長野県	安曇野市	2020	Ⅲ					○	桁補修（補強）　その他補修

注）本表は概略のものであり、社会情勢の変化、財政状況や橋梁の健全度の変化等を考慮し、適宜、計画の見直しを行うこととしております。

施設名		路線名	架設年度	橋長（m）	幅員（m）	管理事務所	都道府県名	市区町村名	点検結果		点検・修繕計画 ○点検計画 ●修繕計画					修繕内容
道路橋名	（ﾌﾘｶﾞﾅ）								点検年度	判定区分	2021	2022	2023	2024	2025	
[redacted]																
宮沢川橋	(ﾐﾔｻﾞﾜｶﾞﾜｷｮｳ)	国道19号	1987	27	22	長野国道事務所	長野県	安曇野市	2018	Ⅰ		○	○			
高鼻沢橋	(ﾀｶﾊﾅｻﾞﾜﾊﾞｼ)	国道19号	1980	8	11.6	長野国道事務所	長野県	安曇野市	2021	Ⅱ	○					
新蜂ヶ沢橋	(ｼﾝﾊﾁｶﾞｻﾜﾊﾞｼ)	国道19号	1992	6	22	長野国道事務所	長野県	安曇野市	2018	Ⅰ		○	○			
栄見沢橋	(ｻｶﾐｻﾜﾊﾞｼ)	国道19号	1992	4	17.5	長野国道事務所	長野県	安曇野市	2018	Ⅰ		○	○			
寺沢橋	(ﾃﾗｻﾜﾊﾞｼ)	国道19号	1962	12.8	8.5	長野国道事務所	長野県	安曇野市	2019	Ⅱ				○		
時橋	(ﾙﾌﾆﾊﾞｼ)	国道19号	1962	125.7	9.9	長野国道事務所	長野県	安曇野市	2022	Ⅲ	○					桁塗装　桁補修（補強）　下部工補修（補強）　伸縮装置補修（取替）　その他補修
藤倉沢橋	(ﾌｼﾞｸﾗｻﾜﾊﾞｼ)	国道19号	1975	38.2	11.5	長野国道事務所	長野県	生坂村	2021	Ⅱ	○					
新池沢橋	(ｼﾝｲｹｻﾞﾜﾊﾞｼ)	国道19号	1976	33.3	11.5	長野国道事務所	長野県	生坂村	2021	Ⅲ	○●	●				その他補修
小舟（１）橋	(ｺﾌﾈ(1)ﾊﾞｼ)	国道19号	1945	2	7.9	長野国道事務所	長野県	生坂村	2020	Ⅰ					○	
小舟（２）橋	(ｺﾌﾈ(2)ﾊﾞｼ)	国道19号	1945	2	8	長野国道事務所	長野県	生坂村	2020	Ⅱ					○	
小舟（３）橋	(ｺﾌﾈ(3)ﾊﾞｼ)	国道19号	1945	10.5	5	長野国道事務所	長野県	生坂村	2020	Ⅱ			○			
小舟（４）橋	(ｺﾌﾈ(4)ﾊﾞｼ)	国道19号	1945	3	12	長野国道事務所	長野県	生坂村	2019	Ⅱ				○		
小舟（５）橋	(ｺﾌﾈ(5)ﾊﾞｼ)	国道19号	1945	3	12	長野国道事務所	長野県	生坂村	2019	Ⅱ				○		
小舟（６）橋	(ｺﾌﾈ(6)ﾊﾞｼ)	国道19号	1964	5.3	10.3	長野国道事務所	長野県	生坂村	2019	Ⅲ			●	○		下部工補修（補強）　その他補修
滝の沢（１）橋	(ﾀｷﾉｻﾜ(1)ﾊﾞｼ)	国道19号	1992	4	12.7	長野国道事務所	長野県	生坂村	2018	Ⅰ		○	○			
木村下（１）橋	(ｷﾑﾗｼﾀ(1)ﾊﾞｼ)	国道19号	1986	3.7	19.4	長野国道事務所	長野県	生坂村	2021	Ⅱ	○					
新山清路橋	(ｼﾝｻﾝｾｲｼﾞﾊﾞｼ)	国道19号	1966	102	7.2	長野国道事務所	長野県	生坂村	2021	Ⅲ	○		●			桁補修（補強）　下部工補修（補強）
平原跨道橋	(ﾋﾗﾊﾗｺｼﾞｳｷｮｳ)	国道18号	1995	44	13.6	長野国道事務所	長野県	小諸市	2019	Ⅲ				○		桁補修（補強）
屋代跨線橋（上り）	(ﾔﾝﾛｺｾﾝｷｮｳ(ﾉﾎﾞﾘ))	国道18号	1993	18.7	13	長野国道事務所	長野県	千曲市	2019	Ⅱ				○		
屋代跨線橋（下り）	(ﾔﾝﾛｺｾﾝｷｮｳ(ｸﾀﾞﾘ))	国道18号	1993	18.7	13	長野国道事務所	長野県	千曲市	2019	Ⅱ				○		
上塩尻Ｂランプ橋（下り）	(ｶﾐｼｵｼﾞﾘBﾗﾝﾌﾟｷｮｳ(ｸﾀﾞﾘ))	国道18号	1999	173.6	10	長野国道事務所	長野県	上田市	2019	Ⅲ			●	○		下部工補修（補強）
石合跨線橋(下り線)	(ｲｼｱｲｺｾﾝｷｮｳ(ｸﾀﾞﾘ))	国道18号	1999	59.3	17.7	長野国道事務所	長野県	上田市	2019	Ⅱ				○		
上田大橋(下り線)	(ｳｴﾀﾞｵｵﾊﾞｼ(ｸﾀﾞﾘｾﾝ))	国道18号	1999	470	12.8	長野国道事務所	長野県	上田市	2018	Ⅱ			○			
さかい橋	(ｻｶｲﾊﾞｼ)	国道18号	1970	23	9.4	長野国道事務所	長野県	軽井沢町	2021	Ⅱ	○					
雨宮橋	(ｱﾏﾐﾔﾊﾞｼ)	国道18号	1972	38	16.9	長野国道事務所	長野県	軽井沢町	2019	Ⅱ				○		
湯川橋	(ﾕｶﾜﾊﾞｼ)	国道18号	1972	45	16.9	長野国道事務所	長野県	軽井沢町	2019	Ⅲ				○		桁塗装　桁補修（補強）　床版補修（補強）　床版防水　伸縮装置補修（取替）
鳥井原橋	(ﾄﾘｲﾊﾗﾊﾞｼ)	国道18号	1971	20	16.9	長野国道事務所	長野県	軽井沢町	2019	Ⅲ	●	●		○		床版補修（補強）　床版防水　支承部補修（取替）
軽井沢跨線橋	(ｶﾙｲｻﾞﾜｺｾﾝｷｮｳ)	国道18号	1972	16.6	16.9	長野国道事務所	長野県	軽井沢町	2019	Ⅲ				○		支承部補修（取替）　その他補修
信宿跨道橋	(ｼﾘｭｸﾞｺﾄﾞｳｷｮｳ)	国道18号	1972	27	9.2	長野国道事務所	長野県	軽井沢町	2018	Ⅲ			○	●	●	桁補修（補強）
架沢地下道	(ｶｹﾞｻﾜﾁｶﾄﾞｳ)	国道18号	1957	11.2	4	長野国道事務所	長野県	東御市	2018	Ⅱ			○			
所沢川橋	(ﾄｺﾛｻﾞﾜｶﾞﾜﾊﾞｼ)	国道18号	1957	4.3	12.9	長野国道事務所	長野県	東御市	2020	Ⅱ					○	
神川橋	(ｶﾐｶﾜﾊﾞｼ)	国道18号	1953	84	8.1	長野国道事務所	長野県	上田市	2021	Ⅲ	○			●	●	桁補修（補強）　床版補修（補強）　床版防水
ひる沢橋	(ﾋﾙｻﾜﾊﾞｼ)	国道18号	1957	3.5	16.7	長野国道事務所	長野県	上田市	2019	Ⅱ				○		
矢出沢川橋	(ﾔﾃﾞｻﾜｶﾞﾜﾊﾞｼ)	国道18号	1965	12.8	15	長野国道事務所	長野県	上田市	2020	Ⅱ					○	
黄金橋	(ｺｶﾞﾈﾊﾞｼ)	国道18号	1965	6	15.7	長野国道事務所	長野県	上田市	2020	Ⅰ					○	
上塩尻水路橋	(ｶﾐｼｵｼﾞﾘｽｲﾛｷｮｳ)	国道18号	1988	4.2	11.9	長野国道事務所	長野県	上田市	2019	Ⅰ				○		
下塩尻橋	(ｼﾓｼｵｼﾞﾘﾊﾞｼ)	国道18号	1955	9	8.9	長野国道事務所	長野県	上田市	2018	Ⅰ			○			
欠口用水路橋	(ｶｹｸﾞﾁﾖｳｽｲﾛｷｮｳ)	国道18号	1955	8.9	4	長野国道事務所	長野県	上田市	2018	Ⅰ			○			
雨条水路橋	(ﾐﾅｼﾞｮｳｽｲﾛｷｮｳ)	国道18号	1955	3.2	23.3	長野国道事務所	長野県	坂城町	2020	Ⅱ					○	
谷川橋	(ﾀﾆｶﾞﾜﾊﾞｼ)	国道18号	1938	6	8.5	長野国道事務所	長野県	坂城町	2020	Ⅱ			○		○	
四ツ屋跨線橋	(ﾖﾂﾔｺｾﾝｷｮｳ)	国道18号	1938	18.2	8	長野国道事務所	長野県	坂城町	2019	Ⅲ				○		桁補修（補強）　床版防水　下部工補修（補強）　その他補修
新日名沢橋	(ｼﾝﾋﾅｻﾜﾊﾞｼ)	国道18号	1976	6	9.1	長野国道事務所	長野県	坂城町	2018	Ⅲ			○			桁補修（補強）
磯部水路橋	(ｲｿﾍﾞｽｲﾛｷｮｳ)	国道18号	1955	5.1	7.8	長野国道事務所	長野県	千曲市	2019	Ⅰ				○		
上徳間第一水路橋	(ｶﾐﾄｸﾏﾀﾞｲﾁｽｲﾛｷｮｳ)	国道18号	1955	4.1	8.5	長野国道事務所	長野県	千曲市	2020	Ⅰ					○	
上徳間第二水路橋	(ｶﾐﾄｸﾏﾀﾞﾆｰｽｲﾛｷｮｳ)	国道18号	1955	4.5	7.5	長野国道事務所	長野県	千曲市	2020	Ⅰ					○	
宝橋	(ﾎｳﾀﾞﾊﾞｼ)	国道18号	1955	9.9	8.5	長野国道事務所	長野県	千曲市	2018	Ⅰ			○			
内川水路橋	(ｳﾁｶﾜｽｲﾛｷｮｳ)	国道18号	1955	9	8.5	長野国道事務所	長野県	千曲市	2018	Ⅲ			○●			下部工補修（補強）
荻両水路橋	(ｼﾞｰｸﾞｳｽｲﾛｷｮｳ)	国道18号	1955	2.7	8.5	長野国道事務所	長野県	千曲市	2021	Ⅰ	○					
五十里川橋	(ｲｶﾘｶﾜﾊﾞｼ)	国道18号	1984	11	5	長野国道事務所	長野県	千曲市	2018	Ⅰ			○			
伊勢宮川橋	(ｲｾﾞｸﾞｳｶﾞﾜﾊﾞｼ)	国道18号	1955	3.7	12.7	長野国道事務所	長野県	千曲市	2021	Ⅲ	○				●	桁補修（補強）
杭瀬下水路橋	(ｸｲｾｼﾀｽｲﾛｷｮｳ)	国道18号	1955	2.5	8.5	長野国道事務所	長野県	千曲市	2021	Ⅲ	○				●	桁補修（補強）
蛇沢大橋	(ﾍﾋﾞｻﾜｵｵﾊﾞｼ)	国道18号	1987	241	11.8	長野国道事務所	長野県	上田市	2018	Ⅲ			○			桁補修（補強）　その他補修
黄金沢橋	(ｺｶﾞﾈｻﾞﾜﾊﾞｼ)	国道18号	1986	26.7	13.3	長野国道事務所	長野県	上田市	2019	Ⅱ				○		
秋和橋（上り）	(ｱｷﾜﾊﾞｼ(ﾉﾎﾞﾘ))	国道18号	1985	60.7	12.9	長野国道事務所	長野県	上田市	2019	Ⅱ				○		
出早大橋（下り線）	(ｲｽﾞﾊﾔｵｵﾊﾞｼ(ｸﾀﾞﾘｾﾝ))	国道20号	2001	40.4	12.8	長野国道事務所	長野県	岡谷市	2022	Ⅰ	○					
出早大橋（上り線）	(ｲｽﾞﾊﾔｵｵﾊﾞｼ(ﾉﾎﾞﾘｾﾝ))	国道20号	2002	40.4	13	長野国道事務所	長野県	岡谷市	2022	Ⅰ	○					
富士見第一橋	(ﾌｼﾞﾐﾀﾞｲﾁﾊﾞｼ)	国道20号	1966	8	9.5	長野国道事務所	長野県	富士見町	2021	Ⅱ	○					
富士見第２橋	(ﾌｼﾞﾐﾀﾞﾆﾊﾞｼ)	国道20号	1966	2.8	10.5	長野国道事務所	長野県	富士見町	2021	Ⅱ	○					
鹿野沢橋	(ｼｶﾉｻﾜﾊﾞｼ)	国道20号	1966	12.8	9.8	長野国道事務所	長野県	富士見町	2021	Ⅱ	○					
百々橋	(ﾄﾞﾄﾞﾊﾞｼ)	国道20号	1966	5.1	8.7	長野国道事務所	長野県	富士見町	2021	Ⅱ	○					
切掛橋	(ｷﾘｶｹﾊﾞｼ)	国道20号	1965	9.6	9.7	長野国道事務所	長野県	富士見町	2019	Ⅰ				○		
富士見第３橋	(ﾌｼﾞﾐﾀﾞｲｻﾝﾊﾞｼ)	国道20号	1965	8.8	3	長野国道事務所	長野県	富士見町	2020	Ⅰ		○			○	
富士見第４橋	(ﾌｼﾞﾐﾀﾞｲﾖﾝﾊﾞｼ)	国道20号	1965	2.6	9.5	長野国道事務所	長野県	富士見町	2022	Ⅱ	○					
富士見第５橋	(ﾌｼﾞﾐﾀﾞｲｺﾞﾊﾞｼ)	国道20号	1965	2.6	9.6	長野国道事務所	長野県	富士見町	2022	Ⅱ	○					
富士見第６橋	(ﾌｼﾞﾐﾀﾞｲﾛｸﾊﾞｼ)	国道20号	1965	2.6	10.5	長野国道事務所	長野県	富士見町	2022	Ⅱ	○					
筈沢橋	(ﾑﾗｼﾞﾅｻﾜﾊﾞｼ)	国道20号	1965	6	9.3	長野国道事務所	長野県	富士見町	2018	Ⅱ			○			
母沢橋	(ｵﾓｻﾞﾜﾊﾞｼ)	国道20号	1965	8.4	9.4	長野国道事務所	長野県	富士見町	2022	Ⅲ		○		●		桁補修（補強）
瀬沢大橋	(ｾｻﾞﾜｵｵﾊﾞｼ)	国道20号	1961	51	8.1	長野国道事務所	長野県	富士見町	2018	Ⅱ			○			
乙貝橋	(ｵﾂｶﾞｲﾊﾞｼ)	国道20号	1957	7.5	8.9	長野国道事務所	長野県	富士見町	2020	Ⅲ					○	桁補修（補強）
第１吉原橋	(ﾀﾞｲｲﾁﾖｼﾊﾗﾊﾞｼ)	国道20号	1957	6.3	9.3	長野国道事務所	長野県	富士見町	2019	Ⅲ				○		桁補修（補強）
御射山橋	(ﾐｻﾔﾏﾊﾞｼ)	国道20号	1957	2.6	10.1	長野国道事務所	長野県	富士見町	2019	Ⅱ				○		
第２吉原橋	(ﾀﾞｲﾆﾖｼﾊﾗﾊﾞｼ)	国道20号	1957	9.5	10.3	長野国道事務所	長野県	富士見町	2020	Ⅲ					○	桁補修（補強）
神戸大橋	(ｺﾞｸﾄﾞｵｵﾊﾞｼ)	国道20号	1957	7.3	10.3	長野国道事務所	長野県	富士見町	2020	Ⅰ					○	
大沢川橋	(ｵｵｻﾜｶﾞﾜﾊﾞｼ)	国道20号	1957	7.3	8	長野国道事務所	長野県	茅野市	2020	Ⅰ					○	
金川橋	(ｶﾅｶﾞﾜﾊﾞｼ)	国道20号	1957	5.4	7.9	長野国道事務所	長野県	茅野市	2020	Ⅰ					○	

注）本表は概略のものであり、社会情勢の変化、財政状況や橋梁の健全度の変化等を考慮し、適宜、計画の見直しを行うこととしております。

施設名		路線名	架設年度	橋長（m）	幅員（m）	管理事務所	都道府県名	市区町村名	点検結果		点検・修繕計画 ○点検計画 ●修繕計画					修繕内容
道路橋名	（ﾌﾘｶﾞﾅ）								点検年度	判定区分	2021	2022	2023	2024	2025	
[redacted]																
金沢大橋	(ｶﾅｻﾞﾜｵｵﾊｼ)	国道20号	1960	20	8.3	長野国道事務所	長野県	茅野市	2019	II				○		
茅野第１橋	(ﾁﾉﾀﾞｲｲﾁｷｮｳ)	国道20号	1981	2.6	8.6	長野国道事務所	長野県	茅野市	2019	III				○		桁補修（補強）　床版防水　その他補修
茅野第２橋	(ﾁﾉﾀﾞｲﾆﾊﾞｼ)	国道20号	1981	2.8	8.3	長野国道事務所	長野県	茅野市	2019	III				○		下部工補修（補強）
木舟橋	(ｷﾌﾈﾊﾞｼ)	国道20号	1963	40	8	長野国道事務所	長野県	茅野市	2022	II	●	○				桁塗装　床版補修（補強）　床版防水　下部工補修（補強）
茅野第６橋	(ﾁﾉﾀﾞｲﾛｸﾊﾞｼ)	国道20号	1957	2.3	11.6	長野国道事務所	長野県	茅野市	2022	III	○					桁補修（補強）
茅野第７橋	(ﾁﾉﾀﾞｲﾅﾅﾊﾞｼ)	国道20号	1957	2.9	11.8	長野国道事務所	長野県	茅野市	2022	II	○					
茅野第８橋	(ﾁﾉﾀﾞｲﾊｯﾁﾊﾞｼ)	国道20号	1957	4.3	11.8	長野国道事務所	長野県	茅野市	2022	III	○					桁補修（補強）　床版防水
茅野橋	(ﾁﾉﾊﾞｼ)	国道20号	1966	52.8	10.2	長野国道事務所	長野県	茅野市	2021	II	○					
茅野第９橋	(ﾁﾉﾀﾞｲｷｭｳﾊﾞｼ)	国道20号	1966	2.1	11.3	長野国道事務所	長野県	茅野市	2021	III	○					桁補修（補強）
茅野第１０橋	(ﾁﾉﾀﾞｲ10ｷｮｳ)	国道20号	1976	2	12.9	長野国道事務所	長野県	茅野市	2018	II			○			
上諏訪第１橋	(ｶﾐｽﾜﾀﾞｲｲﾁﾊﾞｼ)	国道20号	1956	2.7	8.9	長野国道事務所	長野県	諏訪市	2022	III		○	●			桁補修（補強）　下部工補修（補強）　その他補修
上諏訪第２橋	(ｶﾐｽﾜﾀﾞｲﾆﾊﾞｼ)	国道20号	1981	2	9.2	長野国道事務所	長野県	諏訪市	2021	IV	○		●			下部工補修（補強）
上諏訪第３橋	(ｶﾐｽﾜﾀﾞｲｻﾝﾊﾞｼ)	国道20号	1981	2.8	9.2	長野国道事務所	長野県	諏訪市	2021	II	○					
上諏訪第４橋	(ｶﾐｽﾜﾀﾞｲﾖﾝﾊﾞｼ)	国道20号	1956	2.5	10.2	長野国道事務所	長野県	諏訪市	2021	IV	○			●		桁補修（補強）　下部工補修（補強）
上諏訪第５橋	(ｶﾐｽﾜﾀﾞｲｺﾞﾊﾞｼ)	国道20号	1981	2.7	12	長野国道事務所	長野県	諏訪市	2019	II				○		
赤津川橋	(ｱｶﾂｶﾞﾜﾊｼ)	国道20号	1976	32	6	長野国道事務所	長野県	諏訪市	2018	I		○	○			
角間橋	(ｶｸﾏﾊﾞｼ)	国道20号	1970	8.3	10.4	長野国道事務所	長野県	諏訪市	2021	II	○					
湯ノ脇橋	(ﾕﾉﾜｷﾊﾞｼ)	国道20号	1976	6.5	10.5	長野国道事務所	長野県	諏訪市	2021	III	○					桁塗装　床版防水　伸縮装置補修（取替）
大和橋	(ﾔﾏﾄﾊﾞｼ)	国道20号	1932	3.5	7.6	長野国道事務所	長野県	諏訪市	2021	III	○					桁補修（補強）　床版防水
下諏訪第１橋	(ｼﾓｽﾜﾀﾞｲｲﾁﾊﾞｼ)	国道20号	1969	2.5	6.8	長野国道事務所	長野県	下諏訪町	2021	IV	○		●			桁補修（補強）　下部工補修（補強）
高濱橋	(ﾀｶﾊﾏﾊﾞｼ)	国道20号	1956	8.6	9.1	長野国道事務所	長野県	下諏訪町	2021	II	○					
承知川橋	(ｼｮｳﾁｶﾞﾜﾊﾞｼ)	国道20号	1956	4.5	12.6	長野国道事務所	長野県	下諏訪町	2020	I					○	
富士見橋	(ﾌｼﾞﾐﾊﾞｼ)	国道20号	2015	26	12.9	長野国道事務所	長野県	下諏訪町	2018	I			○			
十四瀬川橋	(ｼﾞｭｳﾖﾝｾｶﾞﾜﾊﾞｼ)	国道20号	1932	4.7	8.8	長野国道事務所	長野県	下諏訪町	2019	II				○		
横河川橋	(ﾖｺｶﾜｶﾞﾜﾊｼ)	国道20号	1932	32	8.5	長野国道事務所	長野県	岡谷市	2018	II			○			
塚間川橋	(ﾂｶﾏｶﾞﾜﾊｼ)	国道20号	1985	35	3	長野国道事務所	長野県	岡谷市	2018	II			○			
ＢＰ１号橋	(ﾊﾞｲﾊﾟｽ1ｺﾞｳｷｮｳ)	国道20号	1978	38.6	4	長野国道事務所	長野県	茅野市	2018	II			○			
ＢＰ２号橋	(ﾊﾞｲﾊﾟｽ2ｺﾞｳｷｮｳ)	国道20号	1981	42.2	3	長野国道事務所	長野県	諏訪市	2018	I			○			
ＢＰ３号橋	(ﾊﾞｲﾊﾟｽ3ｺﾞｳｷｮｳ)	国道20号	1980	23.7	3	長野国道事務所	長野県	諏訪市	2018	I			○			
茅野大橋	(ﾁﾉｵｵﾊｼ)	国道20号	1993	178.5	11.3	長野国道事務所	長野県	茅野市	2019	II				○		
新井高架橋	(ｱﾗｲｺｳｶｷｮｳ)	国道20号	1996	53	8.7	長野国道事務所	長野県	茅野市	2019	I				○		
山清路２号側道橋	(ﾔﾝｾｲｼﾞ2ｺﾞｳｿｸﾄﾞｳｷｮｳ)	国道19号	1979	11.4	1.9	長野国道事務所	長野県	生坂村	2019	II				○		
山清路３号側道橋下り	(ﾔﾝｼﾞｮｳ3ｺﾞｳｿｸﾄﾞｳｷｮｳｸﾀﾞﾘ)	国道19号	1969	13.7	1.7	長野国道事務所	長野県	生坂村	2021	IV	○			●		桁塗装　桁補修（補強）　支承部補修（取替）　伸縮装置補修（取替）
山清路３号側道橋上り	(ﾔﾝｾｲｼﾞ3ｺﾞｳｿｸﾄﾞｳｷｮｳﾉﾎﾞﾘ)	国道19号	1979	13.7	1.8	長野国道事務所	長野県	生坂村	2021	IV	○			●		桁塗装　桁補修（補強）　下部工補修（補強）　伸縮装置補修（取替）
山清路４号側道橋	(ﾔﾝｾｲｼﾞ4ｺﾞｳｿｸﾄﾞｳｷｮｳ)	国道19号	1980	7.2	1.8	長野国道事務所	長野県	生坂村	2021	IV	○			●		桁塗装　桁補修（補強）　伸縮装置補修（取替）
山清路５号側道橋上り	(ﾔﾝｾｲｼﾞ5ｺﾞｳｿｸﾄﾞｳｷｮｳﾉﾎﾞﾘ)	国道19号	1980	26.7	1.8	長野国道事務所	長野県	生坂村	2021	III	○			●		桁塗装　桁補修（補強）　伸縮装置補修（取替）
無名橋（１）	(ﾑﾒｲﾊﾞｼ(1))	国道19号	1964	4.6	11.7	長野国道事務所	長野県	長野市	2020	III					○	桁補修（補強）　床版防水　その他補修
無名（２）側道橋	(ﾑﾒｲ(2)ｿｸﾄﾞｳｷｮｳ)	国道19号	1991	8.4	1.8	長野国道事務所	長野県	長野市	2020	II					○	
無名（３）側道橋	(ﾑﾒｲ(3)ｿｸﾄﾞｳｷｮｳ)	国道19号	1990	13.5	1.8	長野国道事務所	長野県	長野市	2020	I					○	
日原西側道橋	(ﾋﾊﾗﾆｼｶﾞﾜｿｸﾄﾞｳｷｮｳ)	国道19号	1982	8.4	1.8	長野国道事務所	長野県	長野市	2020	I					○	
浅川新橋側道橋（下り）	(ｱｻｶｶﾞﾜｼﾝﾊﾞｼ(ｸﾀﾞﾘ))	国道18号	1984	36	2.4	長野国道事務所	長野県	長野市	2018	II			○			
浅川新橋側道橋（上り）	(ｱｻｶｶﾞﾜｼﾝﾊﾞｼ(ﾉﾎﾞﾘ))	国道18号	1984	36	2.4	長野国道事務所	長野県	長野市	2018	III			○		●	桁補修（補強）
鳥居大橋側道橋（下り）	(ﾄﾘｲｵｵﾊｼｿｸﾄﾞｳｷｮｳ(ｸﾀﾞﾘ))	国道18号	1987	75.4	1.9	長野国道事務所	長野県	長野市	2020	II					○	
鳥居大橋側道橋（上り）	(ﾄﾘｲｵｵﾊｼｿｸﾄﾞｳｷｮｳ(ﾉﾎﾞﾘ))	国道18号	1987	90.4	1.9	長野国道事務所	長野県	長野市	2020	II					○	
蟹沢跨道橋側道橋	(ｶﾆｻﾜｺﾞｺﾄﾞｳｷｮｳｿｸﾄﾞｳｷｮｳ)	国道18号	1983	11.5	2.8	長野国道事務所	長野県	長野市	2019	I				○		
蟹沢橋側道橋	(ｶﾆｻﾜﾊﾞｼｿｸﾄﾞｳｷｮｳ)	国道18号	1983	17.5	2.4	長野国道事務所	長野県	長野市	2018	III	●		○			桁塗装　その他補修
善光寺跨道橋	(ﾌｺｳｼﾞｺﾄﾞｳｷｮｳ)	国道18号	1973	33.2	2.6	長野国道事務所	長野県	飯綱町	2022	I	○					
犀沢橋側道橋（下り）	(ｻｲｻﾞﾜﾊﾞｼｿｸﾄﾞｳｷｮｳ(ｸﾀﾞﾘ))	国道19号	1975	8.4	1.7	長野国道事務所	長野県	長野市	2020	I					○	
犀沢橋側道橋（上り）	(ｻｲｻﾞﾜﾊﾞｼｿｸﾄﾞｳｷｮｳ(ﾉﾎﾞﾘ))	国道19号	1985	9.1	2.8	長野国道事務所	長野県	長野市	2019	III				○		桁塗装　伸縮装置補修（取替）
小倉沢橋側道橋	(ｵｸﾞﾗｻﾜﾊﾞｿｸﾄﾞｳｷｮｳ)	国道19号	1982	9.7	1.3	長野国道事務所	長野県	安曇野市	2021	IV	○			●		桁塗装　桁補修（補強）　伸縮装置補修（取替）
無名橋	(ﾑﾒｲﾊﾞｼ)	国道19号	1996	10	1	長野国道事務所	長野県	安曇野市	2022	I	○					
会田川側道橋	(ｱｲﾀﾞｶﾞﾜｿｸﾄﾞｳｷｮｳ)	国道19号	1996	22.5	2.4	長野国道事務所	長野県	安曇野市	2020	II					○	
高鼻沢橋側道橋	(ﾀｶﾊﾅｻﾞﾜﾊﾞｼｿｸﾄﾞｳｷｮｳ)	国道19号	1987	7.3	2.6	長野国道事務所	長野県	安曇野市	2021	II	○					
寺沢橋側道橋	(ﾃﾗｻﾜﾊﾞｼｿｸﾄﾞｳｷｮｳ)	国道19号	1974	12.8	1.9	長野国道事務所	長野県	安曇野市	2019	II				○		
清橋（１）	(ｾﾐﾊﾞｼ(1))	国道18号	1986	9	1.3	長野国道事務所	長野県	東御市	2022	I	○					
清橋（２）	(ｾﾐﾊﾞｼ(2))	国道18号	1986	2.2	1.3	長野国道事務所	長野県	東御市	2015	I					○	
神川橋側道橋（下り）	(ｶﾐｶﾜﾊﾞｼｿｸﾄﾞｳｷｮｳ(ｸﾀﾞﾘ))	国道18号	1986	95.9	2.4	長野国道事務所	長野県	上田市	2021	II	○					
神川橋側道橋（上り）	(ｶﾐｶﾜﾊﾞｼｿｸﾄﾞｳｷｮｳ(ﾉﾎﾞﾘ))	国道18号	1967	88.7	1.7	長野国道事務所	長野県	上田市	2021	II	○					
谷川橋側道橋（下り）	(ﾔｶﾜﾊﾞｼｿｸﾄﾞｳｷｮｳ(ｸﾀﾞﾘ))	国道18号	1977	10	7.4	長野国道事務所	長野県	坂城町	2020	III					○	桁補修（補強）
谷川橋側道橋（上り）	(ﾔｶﾜﾊﾞｼｿｸﾄﾞｳｷｮｳ(ﾉﾎﾞﾘ))	国道18号	1970	6	2.5	長野国道事務所	長野県	坂城町	2020	I					○	
新日名沢橋側道橋	(ｼﾝﾆｯﾅｻﾜﾊﾞｼｿｸﾄﾞｳｷｮｳ)	国道18号	1976	6.5	2.1	長野国道事務所	長野県	坂城町	2018	II			○			
磯部水路橋側道橋	(ｲｿﾍﾞｽｲﾛﾊｼｿｸﾄﾞｳｷｮｳ)	国道18号	1980	5.1	1.7	長野国道事務所	長野県	千曲市	2019	I				○		
国界歩道橋	(ｺｯｶｲﾎﾄﾞｳｷｮｳ)	国道20号	1986	6.5	2.3	長野国道事務所	長野県	富士見町	2021	I	○					
富士見第一橋側道橋	(ﾌｼﾞﾐﾀﾞｲｲﾁﾊﾞｼｿｸﾄﾞｳｷｮｳ)	国道20号	1986	15	1.9	長野国道事務所	長野県	富士見町	2021	II	○					
富士見第２橋側道橋	(ﾌｼﾞﾐﾀﾞｲﾆﾊﾞｼｿｸﾄﾞｳｷｮｳ)	国道20号	1986	7.3	0.8	長野国道事務所	長野県	富士見町	2021	I	○					
鹿野沢橋側道橋	(ｼｶﾉｻﾜﾊﾞｼｿｸﾄﾞｳｷｮｳ)	国道20号	1976	12.8	1.7	長野国道事務所	長野県	富士見町	2021	III	○					桁塗装　伸縮装置補修（取替）
百々橋側道橋（下り）	(ﾄﾞﾄﾞﾊﾞｼｿｸﾄﾞｳｷｮｳ(ｸﾀﾞﾘ))	国道20号	1978	5.1	1.2	長野国道事務所	長野県	富士見町	2021	I	○					
百々橋側道橋（上り）	(ﾄﾞﾄﾞﾊﾞｼｿｸﾄﾞｳｷｮｳ(ﾉﾎﾞﾘ))	国道20号	1978	5.1	1.2	長野国道事務所	長野県	富士見町	2021	I	○					
切掛橋側道橋（下り）	(ｷﾘｶｹﾊﾞｼｿｸﾄﾞｳｷｮｳ(ｸﾀﾞﾘ))	国道20号	1970	9.6	1	長野国道事務所	長野県	富士見町	2019	IV		●		○		桁塗装　桁補修（補強）　床版補修（補強）　床版防水　支承部補修（取替）　伸縮装置補修（取替）　その他補修
切掛橋側道橋（上り）	(ｷﾘｶｹﾊﾞｼｿｸﾄﾞｳｷｮｳ(ﾉﾎﾞﾘ))	国道20号	1984	9.6	2	長野国道事務所	長野県	富士見町	2019	III				○		桁塗装　支承部補修（取替）　伸縮装置補修（取替）
富士見第３橋側道橋	(ﾌｼﾞﾐﾀﾞｲｻﾝﾊﾞｼｿｸﾄﾞｳｷｮｳ)	国道20号	1984	2.6	1	長野国道事務所	長野県	富士見町	2020	II	○				○	
富士見第４橋側道橋	(ﾌｼﾞﾐﾀﾞｲﾖﾝﾊﾞｼｿｸﾄﾞｳｷｮｳ)	国道20号	1984	2.6	1	長野国道事務所	長野県	富士見町	2022	III		○	●			下部工補修（補強）
富士見第５橋側道橋	(ﾌｼﾞﾐﾀﾞｲｺﾞﾊﾞｼｿｸﾄﾞｳｷｮｳ)	国道20号	1984	2.6	1.5	長野国道事務所	長野県	富士見町	2022	I	○					
富士見第６橋側道橋	(ﾌｼﾞﾐﾀﾞｲﾛｸﾊﾞｼｿｸﾄﾞｳｷｮｳ)	国道20号	1984	2.6	1	長野国道事務所	長野県	富士見町	2022	III	○					下部工補修（補強）
鳴沢橋側道橋（下り）	(ﾅﾙｻﾞﾜﾊﾞｼｿｸﾄﾞｳｷｮｳ(ｸﾀﾞﾘ))	国道20号	1970	6.3	1.1	長野国道事務所	長野県	富士見町	2022	II	○					

注）本表は概略のものであり、社会情勢の変化、財政状況や橋梁の健全度の変化等を考慮し、適宜、計画の見直しを行うこととしております。

施設名		路線名	架設年度	橋長（m）	幅員（m）	管理事務所	都道府県名	市区町村名	点検結果		点検・修繕計画 ○点検計画 ●修繕計画					修繕内容
道路橋名	（ﾌﾘｶﾞﾅ）								点検年度	判定区分	2021	2022	2023	2024	2025	
[redacted]																
弛沢橋側道橋（上り）	(ﾑｼﾞﾅｻﾜﾊﾞｼｿｸｸﾄﾞｳｷｮｳ(ﾉﾎﾞﾘ))	国道20号	1975	6	1.9	長野国道事務所	長野県	富士見町	2018	Ⅱ			○			
母沢橋側道橋	(ｵﾓｾﾞﾜﾊﾞｼｿｸｸﾄﾞｳｷｮｳ)	国道20号	1976	9	1.8	長野国道事務所	長野県	富士見町	2022	Ⅲ		○				桁塗装　桁補修（補強）　伸縮装置補修（取替）
瀬沢大橋側道橋	(ｾｻﾞﾜｵｵﾊﾞｼｿｸｸﾄﾞｳｷｮｳ)	国道20号	1973	51	1.9	長野国道事務所	長野県	富士見町	2018	Ⅱ			○			
乙貝橋側道橋	(ｵﾂｶﾞｲﾊﾞｼｿｸｸﾄﾞｳｷｮｳ)	国道20号	1983	7.9	2.1	長野国道事務所	長野県	富士見町	2020	Ⅰ					○	
神戸大橋側道橋（下り）	(ｺﾞｳﾄﾞｵｵﾊﾞｼｿｸｸﾄﾞｳｷｮｳ(ｸﾀﾞﾘ))	国道20号	1971	7.3	1.2	長野国道事務所	長野県	富士見町	2020	Ⅰ					○	
大沢川橋側道橋（下り）	(ｵｵｻﾜｶﾞﾜﾊﾞｼｿｸｸﾄﾞｳｷｮｳ(ｸﾀﾞﾘ))	国道20号	1972	7.3	1.8	長野国道事務所	長野県	茅野市	2020	Ⅰ					○	
大沢川橋側道橋（上り）	(ｵｵｻﾜｶﾞﾜﾊﾞｼｿｸｸﾄﾞｳｷｮｳ(ﾉﾎﾞﾘ))	国道20号	1995	8.4	2.5	長野国道事務所	長野県	茅野市	2020	Ⅰ					○	
金川橋側道橋（下り）	(ｶﾅｶﾞﾜﾊﾞｼｿｸｸﾄﾞｳｷｮｳ(ｸﾀﾞﾘ))	国道20号	1972	5.4	1.5	長野国道事務所	長野県	茅野市	2020	Ⅱ					○	
金川橋側道橋（上り）	(ｶﾅｶﾞﾜﾊﾞｼｿｸｸﾄﾞｳｷｮｳ(ﾉﾎﾞﾘ))	国道20号	1972	5.4	1.7	長野国道事務所	長野県	茅野市	2020	Ⅰ					○	
金沢大橋側道橋	(ｶﾅｻﾞﾜｵｵﾊﾞｼｿｸｸﾄﾞｳｷｮｳ)	国道20号	1974	20	2.8	長野国道事務所	長野県	茅野市	2019	Ⅲ				○		桁塗装　桁補修（補強）　下部工補修（補強）　伸縮装置補修（取替）
茅野第１橋側道橋	(ﾁﾉﾀﾞｲｲﾁﾊﾞｼｿｸｸﾄﾞｳｷｮｳ)	国道20号	1981	2.6	1.5	長野国道事務所	長野県	茅野市	2019	Ⅲ				○		桁補修（補強）
茅野第２橋側道橋	(ﾁﾉﾀﾞｲﾆﾊﾞｼｿｸｸﾄﾞｳｷｮｳ)	国道20号	1981	2.6	1	長野国道事務所	長野県	茅野市	2019	Ⅲ				○		桁補修（補強）　下部工補修（補強）
上諏訪第５橋側道橋	(ｶﾐｽﾜﾀﾞｲｺﾞﾊﾞｼｿｸｸﾄﾞｳｷｮｳ)	国道20号	1981	2.4	1.2	長野国道事務所	長野県	諏訪市	2019	Ⅰ				○		
角間橋側道橋	(ｶｸﾏﾊﾞｼｿｸｸﾄﾞｳｷｮｳ)	国道20号	1971	8.6	2.1	長野国道事務所	長野県	諏訪市	2021	Ⅱ	○					
承知川橋側道橋	(ｼｮｳﾁｶﾞﾜﾊﾞｼｿｸｸﾄﾞｳｷｮｳ)	国道20号	1972	4.4	1.5	長野国道事務所	長野県	下諏訪町	2020	Ⅱ					○	
十四瀬川橋側道橋	(ｼﾞｭｳｼｾｶﾞﾜﾊﾞｼｿｸｸﾄﾞｳｷｮｳ)	国道20号	1972	4.7	1.2	長野国道事務所	長野県	下諏訪町	2019	Ⅲ				○		桁補修（補強）
横河川橋側道橋	(ﾖｺｶｶﾞﾜﾊﾞｼｿｸｸﾄﾞｳｷｮｳ)	国道20号	1976	31	2.1	長野国道事務所	長野県	岡谷市	2018	Ⅱ			○			
無名橋側道橋	(ﾑﾒｲﾊﾞｼｿｸｸﾄﾞｳｷｮｳ)	国道18号	1986	6.2	2.4	長野国道事務所	長野県	上田市	2022	Ⅱ	○					
無名橋	(ﾑﾒｲｷｮｳ)	国道18号	1964	2.8	16	長野国道事務所	長野県	長野市	2021	Ⅱ	○					
岩鼻大橋	(ｲﾜﾊﾅｵｵﾊﾞｼ)	国道18号	2001	79	18.3	長野国道事務所	長野県	上田市	2018	Ⅱ		○	○			
八幡峠温坂ＯＶ函渠	(ﾔﾜﾀﾐﾈｳﾀｲｻﾞｶOVｶﾝｷｮ)	国道18号	2007	30	8	長野国道事務所	長野県	千曲市	2021	Ⅰ	○					
宮川橋	(ﾐﾔｶﾞﾜﾊﾞｼ)	国道18号	2004	22	27	長野国道事務所	長野県	千曲市	2018	Ⅰ		○	○			
佐野川橋	(ｻﾉｶﾞﾜﾊﾞｼ)	国道18号	2004	58	16	長野国道事務所	長野県	千曲市	2018	Ⅱ			○			
半過山口橋（上り）	(ﾊﾝｶﾞﾔﾏｸﾞﾁﾊﾞｼ(ﾉﾎﾞﾘ))	国道18号	2005	38.5	12.4	長野国道事務所	長野県	上田市	2019	Ⅰ				○		
無名側道橋	(ﾑﾒｲｿｸﾄﾞｳｷｮｳ)	国道19号	1998	19.6	3.4	長野国道事務所	長野県	長野市	2022	Ⅰ	○					
安庭北橋	(ｻｽﾆﾜｷﾀﾊﾞｼ)	国道19号	2006	72.5	13.2	長野国道事務所	長野県	長野市	2019	Ⅱ				○		
一号跨道橋	(ｲﾁｺﾞｳｺｳﾄﾞｳｷｮｳ)	国道20号	1989	55	2.8	長野国道事務所	長野県	塩尻市	2022	Ⅱ	○					
二号跨道橋	(ﾆｺﾞｳｺｳﾄﾞｳｷｮｳ)	国道20号	1989	68	5	長野国道事務所	長野県	塩尻市	2022	Ⅱ	○					
三号跨道橋	(ｻﾝｺﾞｳｺｳﾄﾞｳｷｮｳ)	国道20号	1987	64.9	5	長野国道事務所	長野県	塩尻市	2022	Ⅲ		○				下部工補修（補強）　伸縮装置補修（取替）　その他補修
八倉沢跨道橋	(ﾔｸﾗｻﾜｺｳﾄﾞｳｷｮｳ)	国道20号	2001	41.8	7.3	長野国道事務所	長野県	岡谷市	2022	Ⅰ	○					
城口跨道橋	(ｼﾞｮｳｸﾞﾁｺｳﾄﾞｳｷｮｳ)	国道20号	2003	29.1	10.3	長野国道事務所	長野県	岡谷市	2022	Ⅰ	○					
新開跨道橋	(ｼﾝｶｲｺｳﾄﾞｳｷｮｳ)	国道20号	2003	37.4	10.3	長野国道事務所	長野県	岡谷市	2022	Ⅱ	○					
下半過橋	(ｼﾓﾊﾝｶﾞﾊﾞｼ)	国道18号	2006	36	12.4	長野国道事務所	長野県	上田市	2021	Ⅰ	○					
御堂川函渠	(ﾐﾄﾞｳｶﾞﾜｶﾝｷｮ)	国道18号	2008	8.8	13.8	長野国道事務所	長野県	坂城町	2019	Ⅰ				○		
滝沢川橋	(ﾀｷｻﾞﾜｶﾞﾜﾊﾞｼ)	国道18号	2008	14.8	14.2	長野国道事務所	長野県	信濃町	2020	Ⅰ					○	
染屋函渠	(ｿﾒﾔｶﾝｷｮ)	国道18号	2008	6	28	長野国道事務所	長野県	上田市	2020	Ⅰ					○	
染屋2号函渠	(ｿﾒﾔ2ｺﾞｳｶﾝｷｮ)	国道18号	2008	12	37	長野国道事務所	長野県	上田市	2020	Ⅰ					○	
№101函渠	(№101ｶﾝｷｮ)	国道20号	2003	4.8	12.3	長野国道事務所	長野県	茅野市	2020	Ⅰ		○			○	
宮川大橋	(ﾐﾔｶﾞﾜｵｵﾊﾞｼ)	国道20号	2007	69.6	12	長野国道事務所	長野県	茅野市	2020	Ⅱ					○	
№111+5.7函渠	(№111+5.7ｶﾝｷｮ)	国道20号	2008	5.2	12.3	長野国道事務所	長野県	茅野市	2020	Ⅰ		○			○	
№116+0.0函渠	(№116+0.0ｶﾝｷｮ)	国道20号	2008	6	12.3	長野国道事務所	長野県	茅野市	2020	Ⅰ		○			○	
№123函渠	(№123ｶﾝｷｮ)	国道20号	2008	9.5	12.3	長野国道事務所	長野県	茅野市	2020	Ⅰ		○			○	
長土呂橋	(ﾁｮｳﾄﾛﾊﾞｼ)	中部横断自動車道	2010	36.1	12.9	長野国道事務所	長野県	佐久市	2022	Ⅱ		○				
和田第一橋	(ﾜﾀﾞﾀﾞｲｲﾁﾊﾞｼ)	中部横断自動車道	2010	57.8	12.7	長野国道事務所	長野県	佐久市	2022	Ⅱ		○				
和田第二橋	(ﾜﾀﾞﾀﾞｲﾆﾊﾞｼ)	中部横断自動車道	2010	39.2	12.9	長野国道事務所	長野県	小諸市	2022	Ⅰ		○				
岩村田橋	(ｲﾜﾑﾗﾀﾞﾊﾞｼ)	中部横断自動車道	2010	44	12.9	長野国道事務所	長野県	佐久市	2022	Ⅰ		○				
塚原橋(上り線)	(ﾂｶﾊﾗﾊﾞｼ(ﾉﾎﾞﾘｾﾝ))	中部横断自動車道	2010	14	6.9	長野国道事務所	長野県	佐久市	2022	Ⅰ		○				
塚原橋(下り線)	(ﾂｶﾊﾗﾊﾞｼ(ｸﾀﾞﾘｾﾝ))	中部横断自動車道	2010	14	6.9	長野国道事務所	長野県	佐久市	2022	Ⅰ		○				
平塚橋	(ﾋﾗﾂｶﾊﾞｼ)	中部横断自動車道	2010	57	12.7	長野国道事務所	長野県	佐久市	2022	Ⅰ		○				
千曲川橋	(ﾁｸﾏｶﾞﾜﾊﾞｼ)	中部横断自動車道	2010	297.5	12.7	長野国道事務所	長野県	佐久市	2022	Ⅱ		○				
佐久南ICBランプ橋	(ｻｸﾐﾅﾐICBﾗﾝﾌﾟｷｮｳ)	中部横断自動車道	2010	26.5	7.9	長野国道事務所	長野県	佐久市	2022	Ⅱ		○				
佐久南ICEランプ橋	(ｻｸﾐﾅﾐICEﾗﾝﾌﾟｷｮｳ)	中部横断自動車道	2010	37.5	9.4	長野国道事務所	長野県	佐久市	2022	Ⅱ	●	○				下部工補修（補強）
木舟橋側道橋	(ｷﾌﾈﾊﾞｼｿｸｸﾄﾞｳｷｮｳ)	国道20号	2012	53	2	長野国道事務所	長野県	茅野市	2019	Ⅱ				○		
四ツ屋跨線橋側道橋	(ﾖﾂﾔｺｾﾝｷｮｳｿｸﾄﾞｳｷｮｳ)	国道18号	2013	35.1	2.6	長野国道事務所	長野県	坂城町	2019	Ⅰ				○		
平田第二跨線橋	(ﾋﾗﾀﾀﾞｲﾆｺｾﾝｷｮｳ)	国道19号	1962	9.1	12.1	長野国道事務所	長野県	松本市	2019	Ⅱ				○		
滝沢橋側道橋	(ﾀｷｻﾞﾜﾊﾞｼｿｸｸﾄﾞｳｷｮｳ)	国道19号	2011	18	1.9	長野国道事務所	長野県	長野市	2020	Ⅰ					○	
南軽井沢函渠	(ﾐﾅﾐｶﾙｲｻﾞﾜｶﾝｷｮ)	国道18号	1972	11	9.5	長野国道事務所	長野県	軽井沢町	2018	Ⅲ			○	●	●	桁補修（補強）
45.69	(45.69)	国道18号	1970	15.8	4	長野国道事務所	長野県	軽井沢町	2018	Ⅱ			○			
49.54	(49.54)	国道18号	1972	21	5	長野国道事務所	長野県	軽井沢町	2018	Ⅱ			○			
49.691	(49.691)	国道18号	1972	30	5	長野国道事務所	長野県	軽井沢町	2018	Ⅱ			○			
49.95	(49.95)	国道18号	1971	20	5	長野国道事務所	長野県	軽井沢町	2018	Ⅰ			○			
51.352	(51.352)	国道18号	1972	20	6	長野国道事務所	長野県	軽井沢町	2018	Ⅱ			○			
51.693	(51.693)	国道18号	1972	22.2	7	長野国道事務所	長野県	軽井沢町	2018	Ⅱ			○			
52.645（溝橋）	(52.645(ﾐｿﾞﾊﾞｼ))	国道18号	1972	22	3	長野国道事務所	長野県	軽井沢町	2018	Ⅲ			○			桁補修（補強）
53.12（溝橋）	(53.12(ﾐｿﾞﾊﾞｼ))	国道18号	1959	11.5	3	長野国道事務所	長野県	軽井沢町	2018	Ⅲ			○●			桁補修（補強）　その他補修
54.02（溝橋）	(54.02(ﾐｿﾞﾊﾞｼ))	国道18号	1979	18	3	長野国道事務所	長野県	軽井沢町	2018	Ⅱ			○			
追分函渠	(ｵｲﾜｹｶﾝｷｮ)	国道18号	1979	21.9	9	長野国道事務所	長野県	軽井沢町	2018	Ⅱ			○			
61.6	(61.6)	国道18号	1960	15.5	3	長野国道事務所	長野県	小諸市	2018	Ⅱ			○			
62.93	(62.93)	国道18号	1993	106	4	長野国道事務所	長野県	小諸市	2018	Ⅱ			○			
63.156	(63.156)	国道18号	1993	17.4	4	長野国道事務所	長野県	小諸市	2018	Ⅰ			○			
高校前横断地下道	(ｺﾞｳｺｳｴｷｳﾀﾞﾝﾁｶﾄﾞｳ)	国道18号	1963	16	3.4	長野国道事務所	長野県	小諸市	2018	Ⅱ			○			
坂ノ上第2横断地下道	(ｻｶﾉｳｴﾀﾞｲ2ｵｳﾀﾞﾝﾁｶﾄﾞｳ)	国道18号	1963	16.6	3	長野国道事務所	長野県	小諸市	2018	Ⅱ			○			
坂ノ上第1横断地下道	(ｻｶﾉｳｴﾀﾞｲ1ｵｳﾀﾞﾝﾁｶﾄﾞｳ)	国道18号	1963	16.5	3	長野国道事務所	長野県	小諸市	2018	Ⅱ			○			
66.41	(66.41)	国道18号	1963	13.2	2	長野国道事務所	長野県	小諸市	2018	Ⅰ			○			
66.807	(66.807)	国道18号	1964	16.6	5	長野国道事務所	長野県	小諸市	2018	Ⅲ			○●			桁塗装　桁補修（補強）　床版防水

注）本表は概略のものであり、社会情勢の変化、財政状況や橋梁の健全度の変化等を考慮し、適宜、計画の見直しを行うこととしております。

施設名		路線名	架設年度	橋長（m）	幅員（m）	管理事務所	都道府県名	市区町村名	点検結果		点検・修繕計画 ○点検計画 ●修繕計画					修繕内容
道路橋名	（ﾌﾘｶﾞﾅ）								点検年度	判定区分	2021	2022	2023	2024	2025	
[redacted]																
栃木横断地下道	(ﾄﾁｷｵｳﾀﾞﾝﾁｶﾄﾞｳ)	国道18号	1965	13.3	4	長野国道事務所	長野県	小諸市	2018	II			○			
諸横断地下道	(ﾓﾛｵｳﾀﾞﾝﾁｶﾄﾞｳ)	国道18号	2012	13.5	3.2	長野国道事務所	長野県	小諸市	2018	I			○			
68.248（溝橋）	(68.248(ﾐｿﾞﾊﾞｼ))	国道18号	1966	13.7	5	長野国道事務所	長野県	小諸市	2018	I			○			
71.7（溝橋）	(71.7(ﾐｿﾞﾊﾞｼ))	国道18号	1957	12.8	5	長野国道事務所	長野県	東御市	2018	I			○			
73.165	(73.165)	国道18号	1957	18	3	長野国道事務所	長野県	東御市	2018	I			○			
常田横断地下道	(ﾄｷﾀｵｳﾀﾞﾝﾁｶﾄﾞｳ)	国道18号	1968	21.6	3	長野国道事務所	長野県	東御市	2018	I			○			
76.85（溝橋）	(76.85(ﾐｿﾞﾊﾞｼ))	国道18号	1957	11.9	4	長野国道事務所	長野県	東御市	2018	II			○			
80.2（溝橋）	(80.2(ﾐｿﾞﾊﾞｼ))	国道18号	1957	16.7	4	長野国道事務所	長野県	上田市	2018	II			○			
83.925	(83.925)	国道18号	1955	13.1	3	長野国道事務所	長野県	上田市	2018	II			○			
84.723（溝橋）	(84.723(ﾐｿﾞﾊﾞｼ))	国道18号	1955	16.4	4	長野国道事務所	長野県	上田市	2018	II			○			
86.93	(86.93)	国道18号	1955	14.8	3	長野国道事務所	長野県	上田市	2018	I			○			
91.72	(91.72)	国道18号	1955	8.5	2	長野国道事務所	長野県	坂城町	2018	II			○			
91.84	(91.84)	国道18号	1955	8.5	3	長野国道事務所	長野県	坂城町	2018	II			○			
93.055	(93.055)	国道18号	1955	11.8	3	長野国道事務所	長野県	坂城町	2018	II			○			
97.62	(97.62)	国道18号	1955	12.5	4	長野国道事務所	長野県	坂城町	2018	I			○			
106.99	(106.99)	国道18号	1992	52	2	長野国道事務所	長野県	千曲市	2018	II			○			
更埴インター横断地下道(1)	(ｺｳｼｮｸｲﾝﾀｰｵｳﾀﾞﾝﾁｶﾄﾞｳ)	国道18号	1992	324.8	3	長野国道事務所	長野県	千曲市	2018	I			○			
108.271	(108.271)	国道18号	1992	30.5	4	長野国道事務所	長野県	千曲市	2018	I			○			
108.396	(108.396)	国道18号	1992	6	32.2	長野国道事務所	長野県	千曲市	2018	I			○			
109.239	(109.239)	国道18号	1993	27.3	7	長野国道事務所	長野県	千曲市	2018	II			○			
東篠ノ井2号函渠	(ﾋｶﾞｼｼﾉﾉｲ2ｺﾞｶﾝｷｮ)	国道18号	1991	34.5	10	長野国道事務所	長野県	長野市	2018	II			○			
岩野橋西横断地下道	(ｲﾜﾉﾊﾞｼﾆｼｵｳﾀﾞﾝﾁｶﾄﾞｳ)	国道18号	1979	55.2	3	長野国道事務所	長野県	長野市	2018	I			○			
東中学校西横断地下道	(ﾋｶﾞｼﾁｭｳｶﾞｯｺｳｵｳﾀﾞﾝﾁｶﾄﾞｳ)	国道18号	1979	57.3	3	長野国道事務所	長野県	長野市	2018	I			○			
南警察署西横断地下道	(ﾐﾅﾐｹｲｻﾂｼｮﾆｼｵｳﾀﾞﾝﾁｶﾄﾞｳ)	国道18号	1979	68.5	3	長野国道事務所	長野県	長野市	2018	I			○			
下布施横断地下道	(ｼﾓﾌﾞｾｵｳﾀﾞﾝﾁｶﾄﾞｳ)	国道18号	1978	55.2	3	長野国道事務所	長野県	長野市	2018	I			○			
広徳横断地下道	(ｺｳﾄｸｵｳﾀﾞﾝﾁｶﾄﾞｳ)	国道18号	1978	55.5	3	長野国道事務所	長野県	長野市	2018	II			○			
吉戦場横断地下道	(ｺｾﾝｼﾞｮｳｵｳﾀﾞﾝﾁｶﾄﾞｳ)	国道18号	1978	68.3	3	長野国道事務所	長野県	長野市	2018	II			○			
いき横断地下道	(ｲｷｵｳﾀﾞﾝﾁｶﾄﾞｳ)	国道18号	1979	55.2	3	長野国道事務所	長野県	長野市	2018	II			○			
不動寺横断地下道	(ﾌﾄﾞｳｼﾞｵｳﾀﾞﾝﾁｶﾄﾞｳ)	国道18号	1978	53.4	3	長野国道事務所	長野県	長野市	2018	II			○			
不動寺北横断地下道	(ﾌﾄﾞｳｼﾞｷﾀｵｳﾀﾞﾝﾁｶﾄﾞｳ)	国道18号	1978	55.5	3	長野国道事務所	長野県	長野市	2018	II			○			
122.01	(122.01)	国道18号	1961	15.7	2	長野国道事務所	長野県	長野市	2018	II			○			
122.27	(122.27)	国道18号	1961	16.1	3	長野国道事務所	長野県	長野市	2018	I			○			
125.765	(125.765)	国道18号	1963	19	2	長野国道事務所	長野県	長野市	2018	II			○			
127.304	(127.304)	国道18号	1966	16.8	4	長野国道事務所	長野県	長野市	2018	II			○			
127.532	(127.532)	国道18号	1966	12.7	4	長野国道事務所	長野県	長野市	2018	II			○			
128.39	(128.39)	国道18号	1962	16	3	長野国道事務所	長野県	長野市	2018	II			○			
130.055	(130.055)	国道18号	1964	16.8	2	長野国道事務所	長野県	長野市	2018	II			○			
83.926	(83.926)	国道18号	1987	12.9	3	長野国道事務所	長野県	上田市	2018	I			○			
山口第1横断地下道	(ﾔﾏｸﾞﾁﾀﾞｲ1ｵｳﾀﾞﾝﾁｶﾄﾞｳ)	国道18号	1987	27.5	4	長野国道事務所	長野県	上田市	2018	I			○			
新田第1横断地下道	(ｼﾝﾃﾞﾝﾀﾞｲ1ｵｳﾀﾞﾝﾁｶﾄﾞｳ)	国道18号	1987	27.5	4	長野国道事務所	長野県	上田市	2018	I			○			
新田第2横断地下道	(ｼﾝﾃﾞﾝﾀﾞｲ2ｵｳﾀﾞﾝﾁｶﾄﾞｳ)	国道18号	1987	32.8	4	長野国道事務所	長野県	上田市	2018	II			○			
半過公民館函渠	(ﾊﾝｶｺｳﾐﾝｶﾝｶﾝｷｮ)	国道18号	2008	22.3	5	長野国道事務所	長野県	上田市	2018	I			○			
上半過洞門函渠	(ｶﾐﾊﾝｶﾄﾞｳﾓﾝｶﾝｷｮ)	国道18号	2008	10.7	4	長野国道事務所	長野県	上田市	2018	II			○			
下半過函渠2号	(ｼﾀﾊﾝｶﾝｷｮ2ｺﾞｳ)	国道18号	2006	20	6	長野国道事務所	長野県	上田市	2018	I			○			
104.12	(104.12)	国道18号	2008	64.8	3	長野国道事務所	長野県	千曲市	2018	I			○			
うさぎ函渠	(ｳｻﾞｶﾝｷｮ)	国道18号	2006	28.7	6	長野国道事務所	長野県	千曲市	2018	II			○			
東條函渠	(ﾋｶﾞｼﾞｮｳｶﾝｷｮ)	国道18号	2007	29.9	5	長野国道事務所	長野県	千曲市	2018	II			○			
斉の森函渠	(ｻｲﾓﾘｶﾝｷｮ)	国道18号	2007	80	4	長野国道事務所	長野県	千曲市	2018	I			○			
西川原函渠	(ﾆｼｶﾜﾗｶﾝｷｮ)	国道18号	2006	29.6	5	長野国道事務所	長野県	千曲市	2018	I			○			
社言司函渠	(ｼｬｹﾞﾝｼﾞｶﾝｷｮ)	国道18号	2003	28.2	6	長野国道事務所	長野県	千曲市	2018	I			○			
白樺函渠	(ｼﾗｶﾊﾞｶﾝｷｮ)	国道18号	2001	31.3	5	長野国道事務所	長野県	千曲市	2018	I			○			
志川函渠	(ｼｶﾞﾜｶﾝｷｮ)	国道18号	2001	28	6	長野国道事務所	長野県	千曲市	2018	I			○			
吉田横断地下道	(ﾖｼﾀﾞｵｳﾀﾞﾝﾁｶﾄﾞｳ)	国道19号	1988	30.8	4	長野国道事務所	長野県	塩尻市	2018	II			○			
199.38（溝橋）	(199.38(ﾐｿﾞﾊﾞｼ))	国道19号	1962	9.3	2	長野国道事務所	長野県	松本市	2018	II			○			
199.617（溝橋）	(199.617（ﾐｿﾞﾊﾞｼ))	国道19号	1962	9.3	2	長野国道事務所	長野県	松本市	2018	II			○			
200.406（溝橋）	(200.406（ﾐｿﾞﾊﾞｼ）)	国道19号	1963	12.7	5	長野国道事務所	長野県	松本市	2018	II			○			
201.043	(201.043)	国道19号	1963	9.2	2	長野国道事務所	長野県	安曇野市	2018	II			○			
木戸横断地下道	(ｷﾄﾞｵｳﾀﾞﾝﾁｶﾄﾞｳ)	国道19号	1972	15.5	3	長野国道事務所	長野県	安曇野市	2018	I			○			
214.888（溝橋）	(214.888（ﾐｿﾞﾊﾞｼ）)	国道19号	1963	8.4	4	長野国道事務所	長野県	安曇野市	2018	III			○			桁補修（補強）
227.076	(27.076)	国道19号	1965	9.7	2	長野国道事務所	長野県	生坂村	2018	II			○			
228.128	(28.128)	国道19号	1963	10.9	2	長野国道事務所	長野県	生坂村	2018	II			○			
229.223	(29.223)	国道19号	1985	20.7	6	長野国道事務所	長野県	生坂村	2018	II			○			
231.595	(31.595)	国道19号	1963	8.3	2	長野国道事務所	長野県	大町市	2018	II			○			
235.432	(235.432)	国道19号	1963	9.9	2	長野国道事務所	長野県	長野市	2018	II			○			
浦脇横断地下道	(ｳﾗﾜｷｵｳﾀﾞﾝﾁｶﾄﾞｳ)	国道19号	1995	13.8	7	長野国道事務所	長野県	長野市	2018	I			○			
261.105	(61.105)	国道19号	1990	15.6	4	長野国道事務所	長野県	長野市	2018	I			○			
263.885	(263.885)	国道19号	1958	10.2	3	長野国道事務所	長野県	長野市	2018	II			○			
266.397（溝橋）	(266.397(ﾐｿﾞﾊﾞｼ)	国道19号	1956	18	4	長野国道事務所	長野県	長野市	2018	II			○			
261.553	(261.553)	国道19号	1994	14.1	6	長野国道事務所	長野県	長野市	2018	II			○			
261.64	(261.64)	国道19号	1994	17.5	3	長野国道事務所	長野県	長野市	2018	I			○			
262.1	(262.1)	国道19号	1994	20.8	3	長野国道事務所	長野県	長野市	2018	I			○			
264.618	(264.618)	国道19号	1995	38	12.5	長野国道事務所	長野県	長野市	2018	I			○			
266.345	(266.345)	国道19号	1997	38.8	3	長野国道事務所	長野県	長野市	2018	I			○			
266.581	(266.581)	国道19号	1997	26.5	3	長野国道事務所	長野県	長野市	2018	I			○			
№105+0.0箱型函渠	(№105+0.0ﾊｺｶﾞﾀｶﾝｷｮ)	国道20号	2004	36.3	9	長野国道事務所	長野県	茅野市	2018	I			○			

注）本表は概略のものであり、社会情勢の変化、財政状況や橋梁の健全度の変化等を考慮し、適宜、計画の見直しを行うこととしております。

施設名		路線名	架設年度	橋長（m）	幅員（m）	管理事務所	都道府県名	市区町村名	点検結果		点検・修繕計画 ○点検計画 ●修繕計画					修繕内容
道路橋名	（ﾌﾘｶﾞﾅ）								点検年度	判定区分	2021	2022	2023	2024	2025	
[redacted]																
沢川B.C	(ｻﾜｶﾞﾜB.C)	国道20号	1957	12.2	5	長野国道事務所	長野県	富士見町	2018	II			○			
茅野第2	(ﾁﾉﾀﾞｲ2)	国道20号	1966	12.3	5	長野国道事務所	長野県	茅野市	2018	II			○			
198.252	(198.252)	国道20号	1967	13.5	3	長野国道事務所	長野県	諏訪市	2018	I			○			
塩尻インター横断地下道(1)	(ｼｵｼﾞﾘｲﾝﾀｰｵｳﾀﾞﾝﾁｶﾄﾞｳ(1))	国道20号	1987	9	4	長野国道事務所	長野県	塩尻市	2018	II			○			
塩尻インター横断地下道(2)	(ｼｵｼﾞﾘｲﾝﾀｰｵｳﾀﾞﾝﾁｶﾄﾞｳ(2))	国道20号	1987	9	4	長野国道事務所	長野県	塩尻市	2018	II			○			
塩尻インター横断地下道(3)	(ｼｵｼﾞﾘｲﾝﾀｰｵｳﾀﾞﾝﾁｶﾄﾞｳ(3))	国道20号	1987	9	4	長野国道事務所	長野県	塩尻市	2018	II			○			
塩尻インター横断地下道(4)	(ｼｵｼﾞﾘｲﾝﾀｰｵｳﾀﾞﾝﾁｶﾄﾞｳ(4))	国道20号	1987	9	4	長野国道事務所	長野県	塩尻市	2018	II			○			
丸山辻東面渠	(ﾏﾙﾔﾏﾂｼﾞﾋｶﾞｼｶﾝｷｮ)	国道20号	2002	25	7	長野国道事務所	長野県	岡谷市	2018	I			○			
横沒横断水路	(ﾖｺﾝｵｵｳﾀﾞﾝｽｲﾛ)	国道20号	2002	27.7	3	長野国道事務所	長野県	岡谷市	2018	I			○			
本沒横断水路	(ﾎﾝﾝｵｵｳﾀﾞﾝｽｲﾛ)	国道20号	2002	27	3	長野国道事務所	長野県	岡谷市	2018	I			○			
出早横断地下道	(ｲｽﾞﾊﾔｵｳﾀﾞﾝﾁｶﾄﾞｳ)	国道20号	2002	25.8	7	長野国道事務所	長野県	岡谷市	2018	I			○			
出早南横断地下道	(ｲｽﾞﾐﾊﾔﾐﾅﾐｵｳﾀﾞﾝﾁｶﾄﾞｳ)	国道20号	2000	26.2	6	長野国道事務所	長野県	岡谷市	2018	II			○			
小口沒横断地下	(ｵｸﾞﾁｵｵｳﾀﾞﾝﾁｶﾄﾞｳ)	国道20号	2003	25.7	8	長野国道事務所	長野県	岡谷市	2018	I			○			
唐松林横断地下道	(ｶﾗﾏﾂﾊﾞﾔｼｵｳﾀﾞﾝﾁｶﾄﾞｳ)	国道20号	2004	26.2	8	長野国道事務所	長野県	岡谷市	2018	II			○			
横断地下道	(ｵｳﾀﾞﾝﾁｶﾄﾞｳ)	国道20号	2004	27	5	長野国道事務所	長野県	岡谷市	2018	II			○			
0.71	(0.71)	中部横断自動車道	2009	16.9	6	長野国道事務所	長野県	小諸市	2022	I		○				
1.749	(1.749)	中部横断自動車道	2010	16.6	8	長野国道事務所	長野県	佐久市	2022	I		○				
2.282	(2.282)	中部横断自動車道	2010	16	8.5	長野国道事務所	長野県	小諸市	2022	II		○				
4	(4)	中部横断自動車道	2007	27.1	18	長野国道事務所	長野県	佐久市	2022	II		○				
5.3(1)	(5.3(1))	中部横断自動車道	2010	26.6	10	長野国道事務所	長野県	佐久市	2022	I		○				
5.3(2)	(5.3(2))	中部横断自動車道	2010	26.6	6	長野国道事務所	長野県	佐久市	2022	I		○				
5.5	(5.5)	中部横断自動車道	2010	13.5	11	長野国道事務所	長野県	佐久市	2022	II		○				
5.669	(5.669)	中部横断自動車道	2010	26.3	7	長野国道事務所	長野県	佐久市	2022	I		○				
7.731	(7.731)	中部横断自動車道	2010	12.5	6	長野国道事務所	長野県	佐久市	2022	II		○				
7.759	(7.759)	中部横断自動車道	2009	46.2	5.5	長野国道事務所	長野県	佐久市	2022	I		○				
7.815（C1ランプ）	(7.815（C1ランプ）)	中部横断自動車道	2010	13.5	17	長野国道事務所	長野県	佐久市	2022	II		○				
Ｅ１０９．０	(E109.0)	中部横断自動車道	2008	17	10.2	長野国道事務所	長野県	佐久市	2018	I		○	○			
塩嶺大橋	エンレイオオハシ	国道２０号	2017	221	14.4	長野国道事務所	長野県	岡谷市	2019	II				○		
湯川橋	ﾕｶﾜﾊﾞｼ	中部横断自動車道	2009	82.4	12.6	長野国道事務所	長野県	佐久市	2022	I		○				
伴野両渠	(ﾄﾓﾉｶﾝｷｮ)	中部横断自動車道	2008	15.1	13	長野国道事務所	長野県	佐久市	2018	I					○	
黄金沢橋側道橋	(ｺｶﾞﾈｻﾞﾜﾊﾞｼｿｸﾄﾞｳｷｮｳ)	一般国道18号 新道	2015	26.7	2.8	長野国道事務所	長野県	上田市	2019	I				○		
BOX13	(ﾎﾞｯｸｽ13)	中部横断自動車道	2017	5.7	13	長野国道事務所	長野県	佐久市	2020	I						
BOX15	(ﾎﾞｯｸｽ15)	中部横断自動車道	2017	5.8	13	長野国道事務所	長野県	佐久市	2020	I						
BOX18	(ﾎﾞｯｸｽ18)	中部横断自動車道	2013	6	18.5	長野国道事務所	長野県	佐久市	2020	I						
BOX19	(ﾎﾞｯｸｽ19)	中部横断自動車道	2013	6.9	18.5	長野国道事務所	長野県	佐久市	2020	I						
BOX23	(ﾎﾞｯｸｽ23)	中部横断自動車道	2015	5.9	13.8	長野国道事務所	長野県	佐久市	2020	I						
BOX30	(ﾎﾞｯｸｽ30)	中部横断自動車道	2009	5.9	29.3	長野国道事務所	長野県	佐久市	2020	I						
BOX38	(ﾎﾞｯｸｽ38)	中部横断自動車道	2013	6.7	13	長野国道事務所	長野県	佐久穂町	2020	I						
BOX40	(ﾎﾞｯｸｽ40)	中部横断自動車道	2011	7.1	12	長野国道事務所	長野県	佐久穂町	2020	I						
第２吉原橋側道橋	(ﾀﾞｲﾆｺﾖｼﾜﾗﾊﾞｼｿｸﾄﾞｳｷｮｳ)	一般国道20号 現道	2016	13.7	1.9	長野国道事務所	長野県	富士見町	2020	I					○	
片貝川橋	(ｶﾀｶｲﾄﾞｶﾜﾊﾞｼ)	中部横断自動車道	2013	44.5	15.4	長野国道事務所	長野県	佐久市	2020	I					○	
片貝川Dランプ橋	(ｶﾀｶｲﾄﾞｶﾜﾀﾞｲｰﾗﾝﾌﾟｷｮｳ)	中部横断自動車道	2013	49	7.9	長野国道事務所	長野県	佐久市	2020	II					○	
下平第二橋	(ｼﾓﾋﾗﾀﾞｲﾆｷｮｳ)	中部横断自動車道	2013	85	11.1	長野国道事務所	長野県	佐久市	2020	I					○	
下平第一橋	(ｼﾓﾋﾗﾀﾞｲｲﾁｷｮｳ)	中部横断自動車道	2017	173	11.1	長野国道事務所	長野県	佐久市	2020	II					○	
小宮山橋	(ｺﾐﾔﾏﾊﾞｼ)	中部横断自動車道	2015	54	11.1	長野国道事務所	長野県	佐久市	2020	I					○	
倉沢橋	(ｸﾗｻﾜﾊﾞｼ)	中部横断自動車道	2015	73	11.1	長野国道事務所	長野県	佐久市	2020	I					○	
尾垂橋	(ｵﾀﾙﾊﾞｼ)	中部横断自動車道	2017	42	11.1	長野国道事務所	長野県	佐久市	2020	I					○	
月明川第二橋	(ﾂﾞｷﾒｲｶﾞﾜﾀﾞｲﾆｷｮｳ)	中部横断自動車道	2017	46	12.1	長野国道事務所	長野県	佐久市	2020	I					○	
月明川第一橋	(ﾂﾞｷﾒｲｶﾞﾜﾀﾞｲｲﾁｷｮｳ)	中部横断自動車道	2017	62	12.1	長野国道事務所	長野県	佐久市	2020	I					○	
大沢第二橋	(ｵｵｻﾜﾀﾞｲﾆｷｮｳ)	中部横断自動車道	2017	92	12.1	長野国道事務所	長野県	佐久市	2020	I					○	
大沢第一橋	(ｵｵｻﾜﾀﾞｲｲﾁｷｮｳ)	中部横断自動車道	2017	267	11.1	長野国道事務所	長野県	佐久市	2020	I					○	
臼田橋	(ｳｽﾀﾞﾊﾞｼ)	中部横断自動車道	2016	99.5	11.2	長野国道事務所	長野県	佐久市	2020	I					○	
佐久臼田ＩＣ橋	(ｻｸｳｽﾀﾞｲﾝﾀｰﾁｪﾝｼﾞｷｮｳ)	中部横断自動車道	2015	72	11.1	長野国道事務所	長野県	佐久市	2020	I					○	
北川橋	(ｷﾀｶﾞﾜﾊﾞｼ)	中部横断自動車道	2013	75.5	11.1	長野国道事務所	長野県	佐久市	2020	I					○	
北沢橋	(ｷﾀｻﾞﾜﾊﾞｼ)	中部横断自動車道	2016	222	11.1	長野国道事務所	長野県	佐久穂町	2020	I					○	
佐久穂ＩＣ橋	(ｻｸﾎｲﾝﾀｰﾁｪﾝｼﾞｷｮｳ)	中部横断自動車道	2014	31.9	11.4	長野国道事務所	長野県	佐久穂町	2020	I					○	
上野橋	(ｳｴﾉﾊﾞｼ)	中部横断自動車道	2016	292	11.1	長野国道事務所	長野県	佐久穂町	2020	II					○	
宮の入橋	(ﾐﾔﾉｲﾘﾊﾞｼ)	中部横断自動車道	2016	113	11.1	長野国道事務所	長野県	佐久穂町	2020	I					○	
大石川橋	(ｵｵｲｼｶﾜﾊﾞｼ)	中部横断自動車道	2015	295	11.1	長野国道事務所	長野県	佐久穂町	2020	II					○	
八千穂高原ＩＣ橋	(ﾔﾁﾎｺｳｹﾞﾝｲﾝﾀｰﾁｪﾝｼﾞｷｮｳ)	中部横断自動車道	2012	154.5	9.1	長野国道事務所	長野県	佐久穂町	2020	II					○	
新上越橋	(ｼﾝｼﾞｮｳｴﾂﾊﾞｼ)	国道１７号線	2021	77.5	9.7	高崎河川国道事務所	群馬県	みなかみ町					○			
五代川橋（下り）	(ｺﾞﾀﾞｲｶﾞﾜﾊﾞｼ(ｸﾀﾞﾘ))	国道１７号線（熊谷渋川連絡道路）	2021	18.3	9.5	高崎河川国道事務所	群馬県	前橋市					○			