

新4号国道 春日部古河バイパス ごか 五霞交差点 下り線が立体化します

宇都宮国道事務所では、新4号国道茨城県猿島郡五霞町小福田地先において、五霞交差点の立体化に向けた工事を実施しております。このたび、下り線(宇都宮方面)を立体化します。

◆場 所：茨城県猿島郡五霞町小福田地先(新4号国道)
(新4号国道と県道268号の交差点)

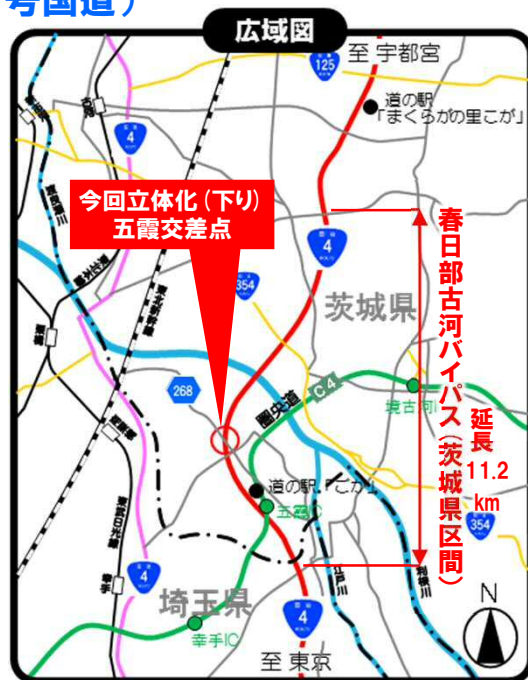
◆切替内容：新4号国道下り線(宇都宮方面)
平面交差(2車線)
→立体交差(2車線)

◆切替日時：令和元年10月23日(水)
午後1時頃

※天候などの影響により切替期間を変更する場合があります。この場合、別途ホームページでお知らせします。

※交通切替時は、現地の誘導員、誘導看板等に従って通行してください。

(<http://www.ktr.mlit.go.jp/utunomiya>)



交通切替時にご迷惑をおかけしますが、ご理解ご協力をお願い致します。

発表記者クラブ

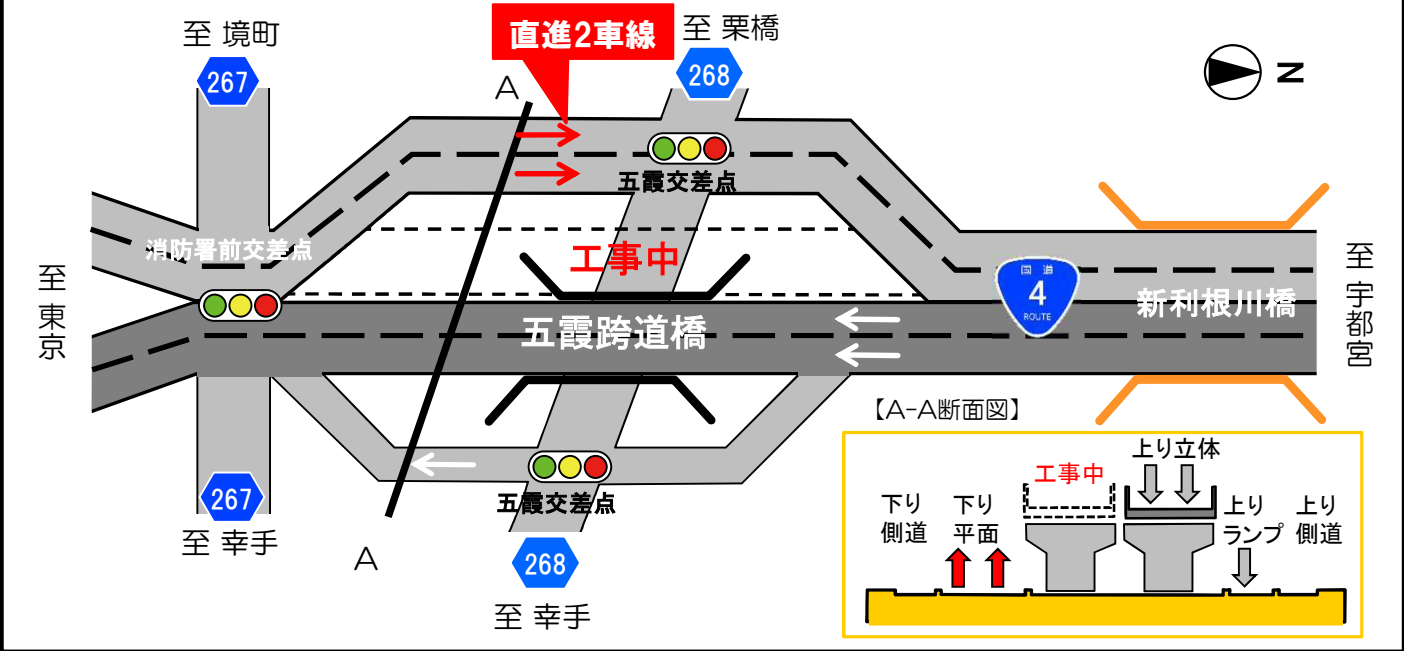
竹芝記者クラブ、神奈川建設記者会
栃木県政記者クラブ、茨城県政記者クラブ

問い合わせ先

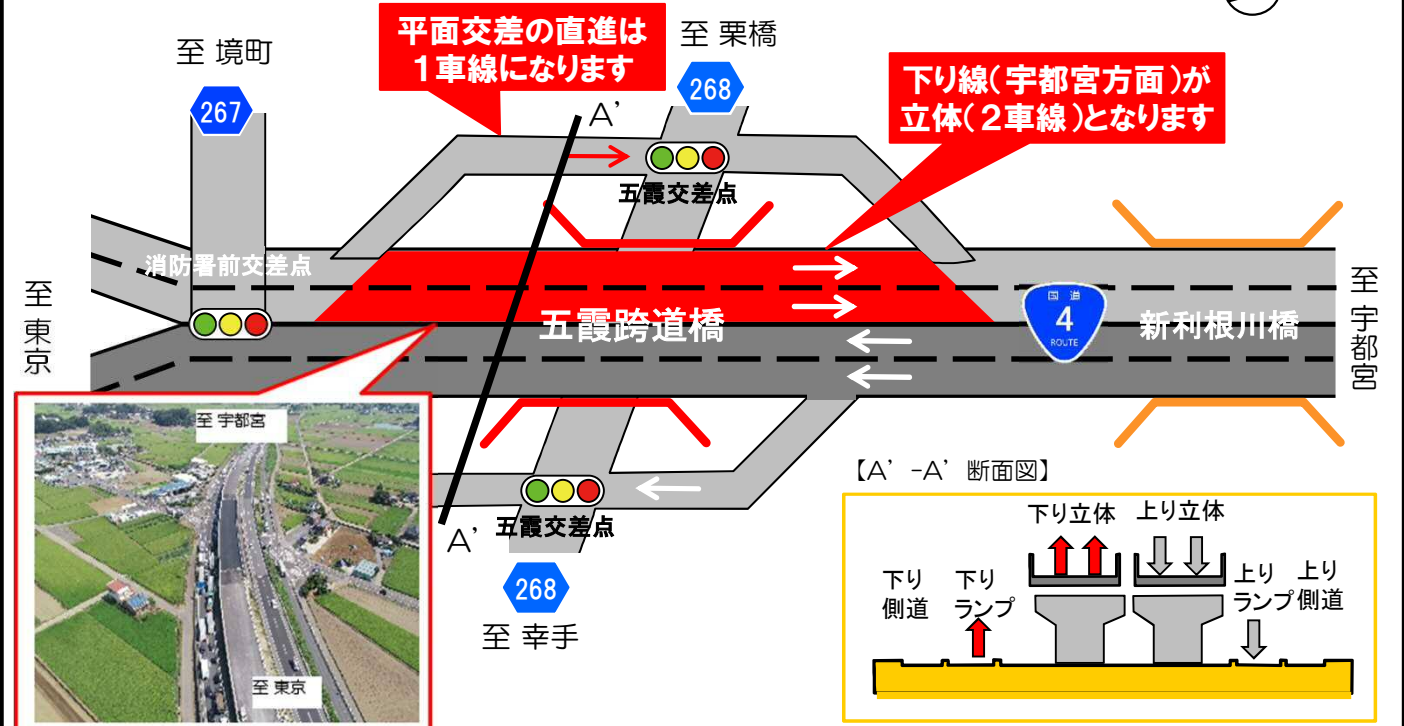
国土交通省 関東地方整備局 宇都宮国道事務所
電話 028-638-2181(代表)
副所長 岡野 稔 工務課長 森 芳徳

五霞交差点 立体化概要図

現在の状況：下り線（宇都宮方面）は平面交差（2車線）

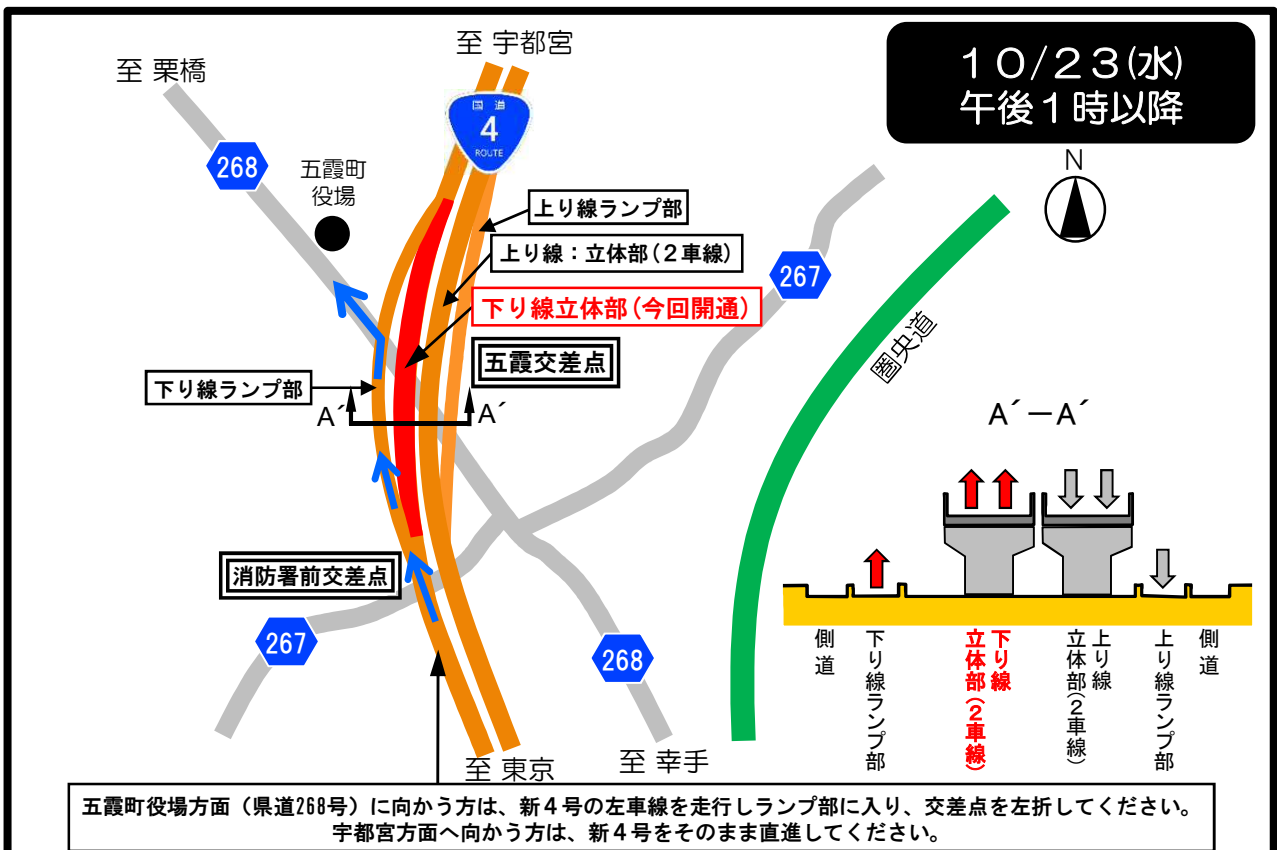
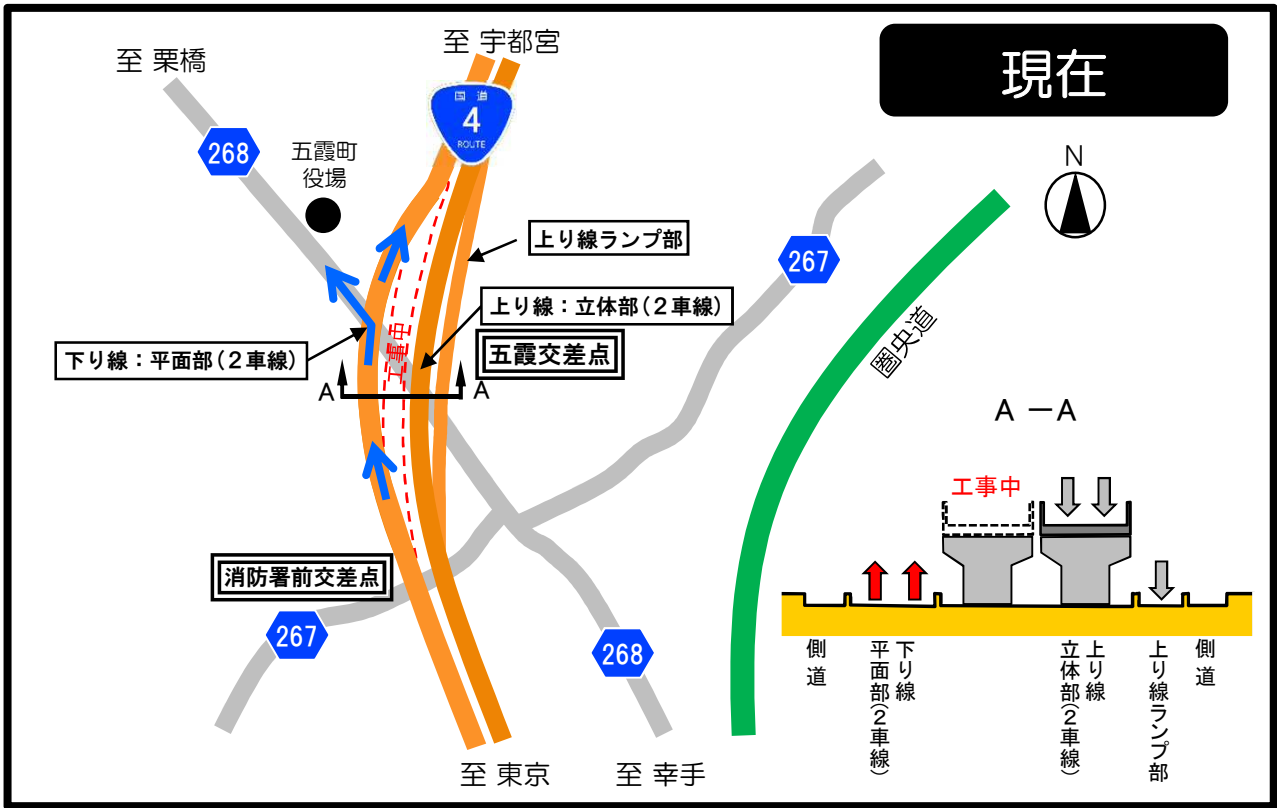


交通切替後：下り線（宇都宮方面）が立体（2車線）



《交通切替時は、現地の誘導員、誘導看板等に従って通行してください。》

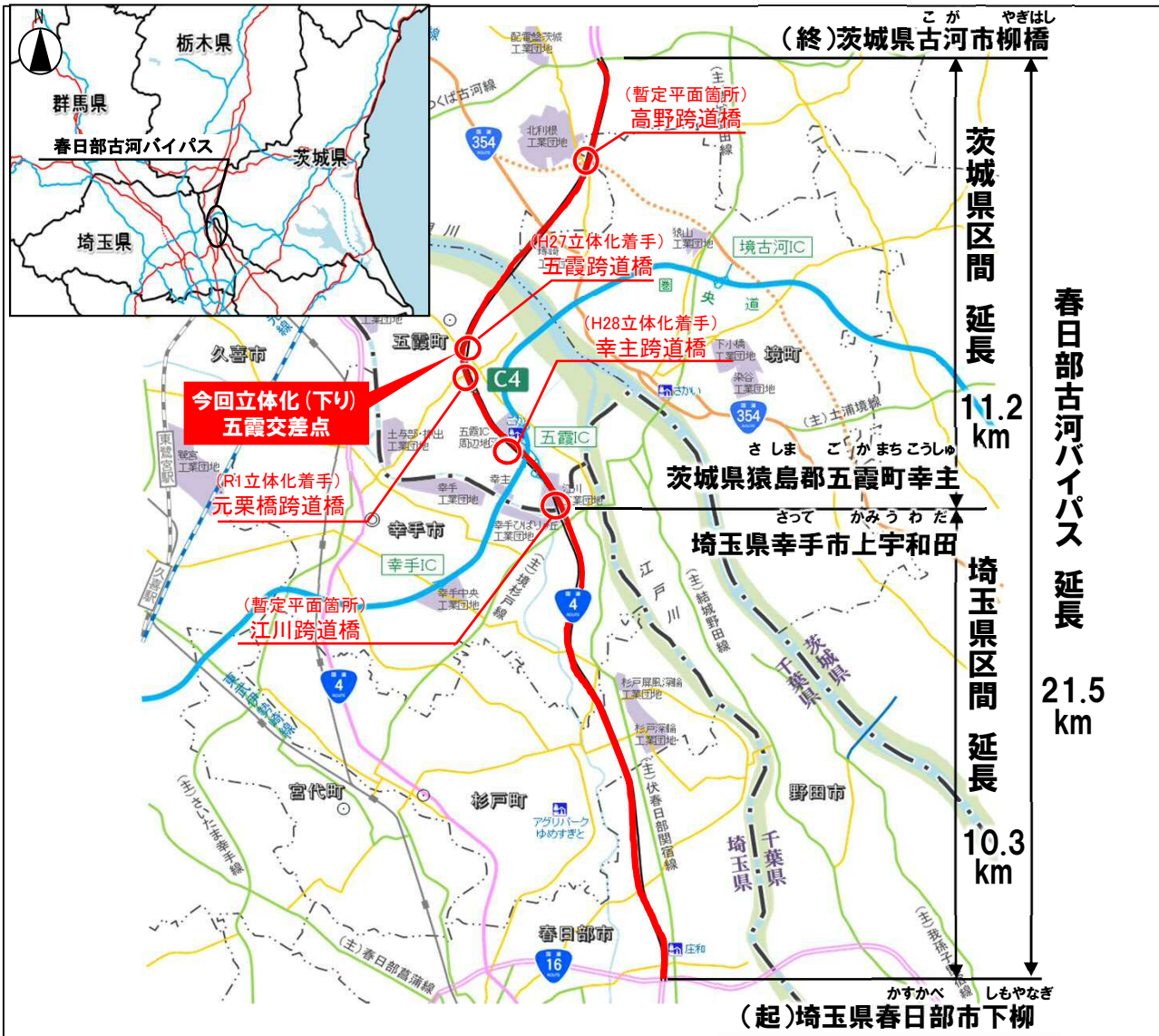
新4号国道東京方面から五霞町役場方面 (県道268号線)へのご案内



春日部古河バイパスの概要

- 一般国道4号春日部古河バイパスは、国道4号の埼玉県春日部市、幸手市、茨城県猿島郡五霞町及び古河市の交通混雑の緩和と交通安全の確保、地域の開発等に対応することを目的とした、春日部市下柳から古河市柳橋までの延長21.5kmのバイパス事業です。順次、交差点の立体化を進めています。

■位置図



■標準横断面図

