



令和元年9月24日(火)

国土交通省関東地方整備局

利根川水系砂防事務所

記者発表資料

ふりこさわさぼうえんてい

振子沢砂防堰堤工事に着手 起工式を開催

利根川水系砂防事務所では、草津白根山の火山噴出物による脆弱な地質と急峻な地形により溪流内に存在する多くの不安定土砂から土砂災害に対する安全度向上を図るとともに、付近の国道292号線や下流域を土砂災害から保全するため、この度、草津町において新たに「振子沢砂防堰堤」の工事に着手します。

つきましては、下記のとおり起工式を開催します。

記

○開催日時

令和元年9月28日(土) 10時30分～

○会場

群馬県吾妻郡草津町大字草津字白根国有林158(天狗山レストハウス)

TEL: 0279-88-8111

○内容

挨拶、来賓祝辞、事業説明、楠玉開披等

○主催

利根川水系砂防事務所

※当日は取材可能です。

(取材を希望される場合は、当日、会場受付までお越し下さい。)

発表記者クラブ

竹芝記者クラブ
神奈川建設記者会
渋川記者クラブ

刀水クラブ(群馬)
テレビ記者会(群馬)

問い合わせ先

関東地方整備局 利根川水系砂防事務所

住所：群馬県渋川市渋川121-1

電話：0279-22-4177(代)

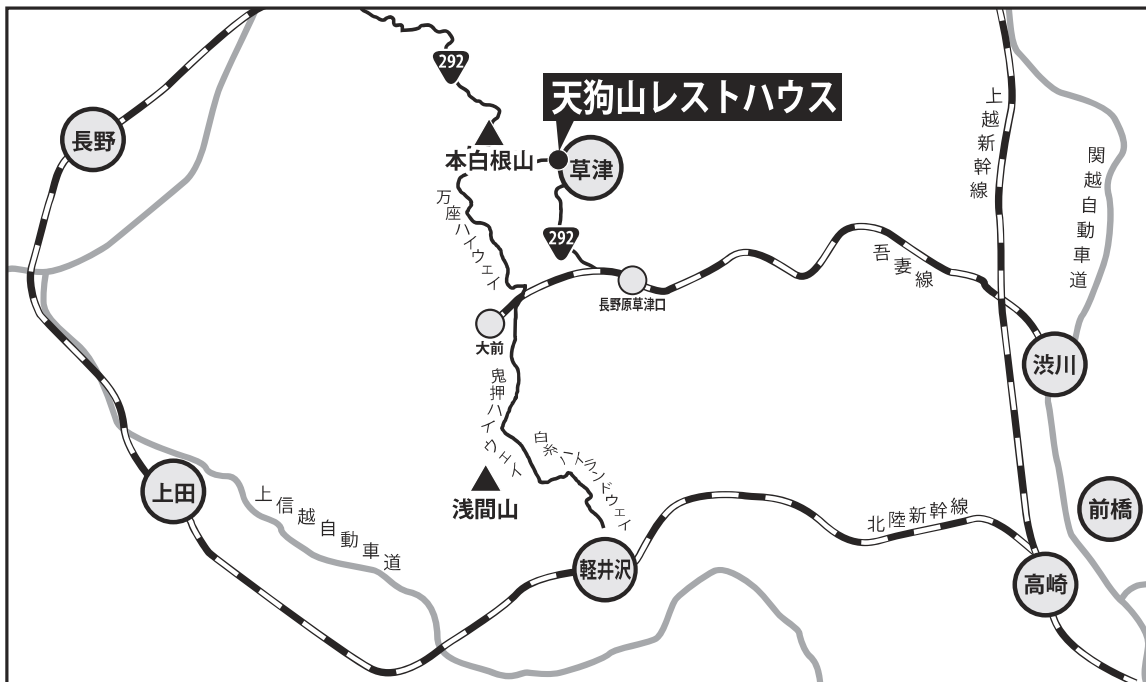
FAX：0279-23-4791

副所長技術：杵淵 新一(きねぶち しんいち)

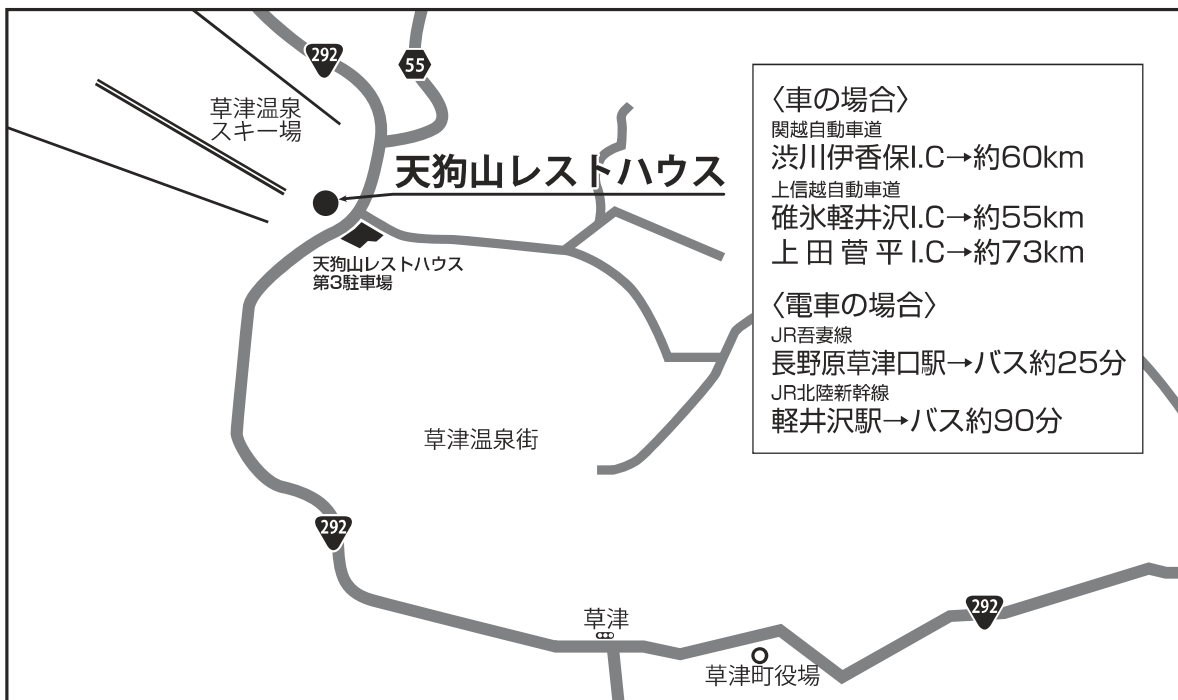
工務課長：石北 肇(いしきた はじめ)

URL：<http://www.ktr.mlit.go.jp/tonesui/>

広域図



会場周辺図

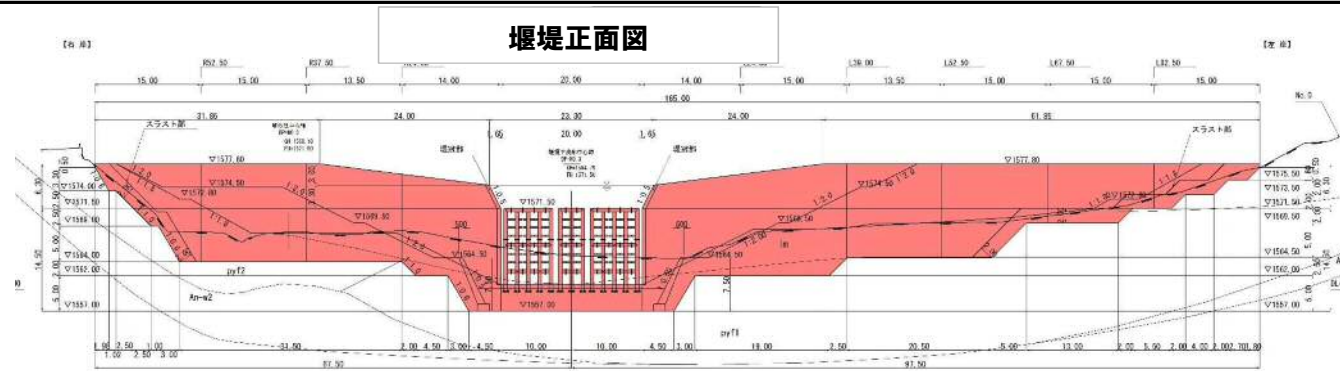


振子沢砂防堰堤事業(群馬県吾妻郡草津町地先)

直轄砂防事業「振子沢砂防堰堤」

■事業概要

振子沢は、草津白根山の火山噴出物による脆弱な地質と急峻な地形により溪流内には多くの不安定土砂が存在するため、砂防堰堤を整備し土砂災害に対する安全度向上を図るとともに、付近の国道292号線や下流域を土砂災害から保全します。



位置図



完成イメージ



透過型砂防堰堤が土石流をとらえる働き

