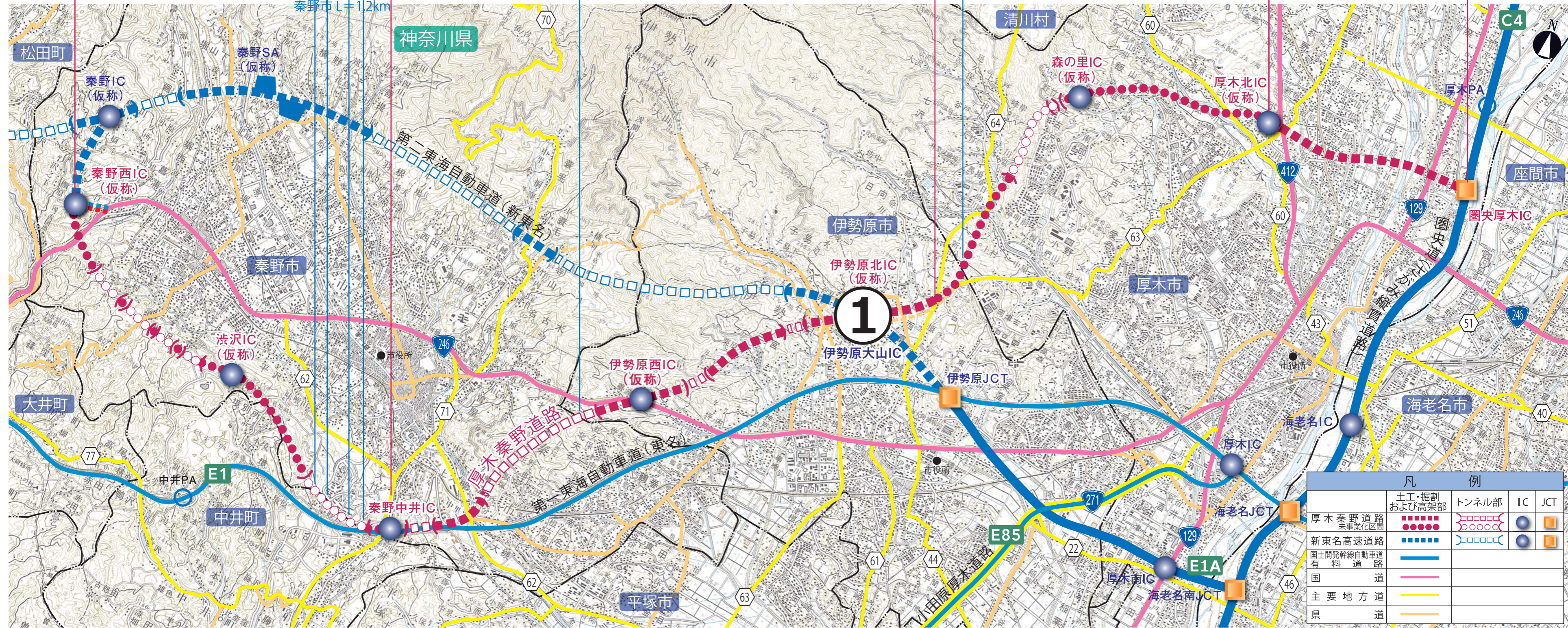
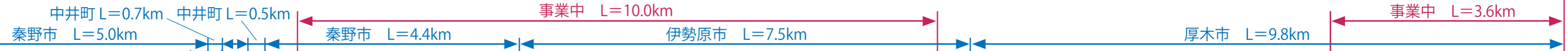
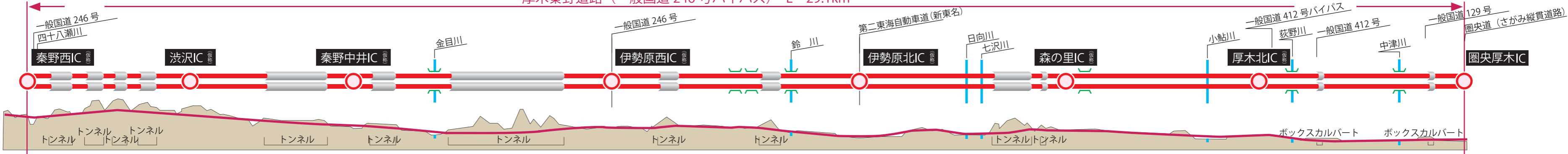


厚木秦野道路（一般国道246号バイパス） L=29.1km

縦断図



凡例		トンネル部	IC	JCT
厚木秦野道路 未事業化区間	赤い点線	赤い破線	赤い丸	赤い角
新東名高速道路	青い点線	青い破線	青い丸	青い角
国土開発幹線自動車道 有料道路	青い実線			
国道	黄色い実線			
主要地方道	黄色い実線			
県道	黄色い実線			

この地図は、国土地理院長の承認を得て、同院発行の5万分の1地形図を複製したものである。（承認番号 平22第82号）無断複写・複製・転載を禁じます。