

# 中部横断自動車道 (富沢IC~六郷IC) 工事状況①



**① 富沢IC**  
 とみざわ インターチェンジ  
 富沢ICの本線道路掘削工事中



**② 田中川橋**  
 たなか  
 2012年12月完成  
 楕根第2つ補掘削準備中

橋長：210m

A1	P1	P2	A2
----	----	----	----



**③ 楕根川橋**  
 かぞね  
 2014年3月末全下部工が完成  
 楕根第3つ補掘削準備中

橋長：98m

A1	P1	P2	A2
----	----	----	----



**④ 楕根第3つ補**  
 かぞね  
 楕根第3つ補掘削準備中



**⑤ 柳島地区**  
 やなぎしま  
 道路盛土工事中  
 柳島地区切土部から静岡側を望む  
 奥から戸栗川橋、県道ボックス、町道ボックス



**⑥ 柳島地区**  
 やなぎしま  
 柳島地区切土部(切土+アーカー)  
 2013年3月完成

# 中部横断自動車道(富沢~六郷)工事状況②



2014.10現在

国土交通省施行区間 L ≒ 28km



凡例(橋梁工事)

※ 名称は全て仮称

完成 工事中 未着工



## ⑦ ほんごう 本郷地区

甲府方面から柳島地区土工部を望む

奥が船山川橋、手前が町道ホックス

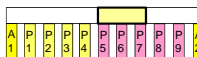


## ⑧ ふじかわ 富士川橋

下部工 P5~P9が完成

A1・A2、P1~P4を工事中

※富沢IC~六郷IC間の橋梁で最長  
橋長：994.5m

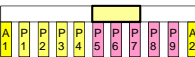


## ⑨ ふじかわ 富士川橋

下部工 P5~P9が完成

A1・A2、P1~P4を工事中

※富沢IC~六郷IC間の橋梁で最長  
橋長：994.5m

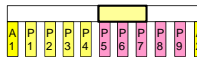


## ⑩ ふじかわ 富士川橋

上部工工事中

※富沢IC~六郷IC間の橋梁で最長

橋長：994.5m



## ⑪ おさと 長戸地区

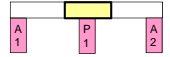
本線を工事中



## ⑫ ととさわ 渡々沢川橋

上部工を工事中

橋長：144m



# 中部横断自動車道 (富沢IC~六郷IC) 工事状況③



工事中  
2014.10現在

国土交通省施行区間 L ≒ 28km



凡例 (橋梁工事)

※ 名称は全て仮称

完成 (pink box)   工事中 (yellow box)   未着工 (white box)



**13 時雨沢川橋**

P2・P3橋脚が完成

橋長：248m

A	P	P	P	P	A
1	1	2	3	4	2



**14 みやざわ 宮沢川橋**

2013年10月末  
全下部工が完成

橋長：76m

A	P	A
1	1	2



**15 椿川橋**

下部工 (橋脚) を  
工事中

P4橋脚が完成

橋長：387m

A	P	P	P	P	A
1	1	2	3	4	2



**16 まつばざわ 松葉沢川橋**

全下部工が完成  
上部工工事中

橋長：142m

A	P	P	A
1	1	2	2



**17 身延IC**

身延IC内の工事  
用道路を工事中



**18 ときわ 常葉川橋**

下部工施工中

橋長：410m

A	P	P	P	P	P	P	A
1	1	2	3	4	5	6	2

# 中部横断自動車道(富沢~六郷)工事状況④



国土交通省施行区間 L≒28km



凡例(橋梁工事)

※ 名称は全て仮称

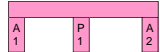
- 完成
- 工事中
- 未着工



いっしき  
⑱ 一色川橋

2013年3月完成  
一色トンネル(静岡側)  
掘削準備中

橋長：131.5m



たんばら  
⑳ 田原川橋

全下部工が完成  
上部工事を工事中

橋長：238m



しろやま  
㉑ 城山トンネル

トンネル延長  
2,087m

2014.10.31現在  
掘削延長 868m

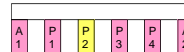


みさわ  
㉒ 三沢川橋

A1・A2橋台、  
P1・P3・P4橋脚が  
完成

P2橋脚を工事中

橋長：189m



かもがりつむぎ  
㉓ 鴨狩津向トンネル

トンネル延長  
355m

2014.10.31現在  
掘削延長 26m



ろくごう いちご  
㉔ 六郷IC

六郷IC予定地内  
道路横断ボックス  
が完成

宮原跨線橋工事中

地盤改良工事中