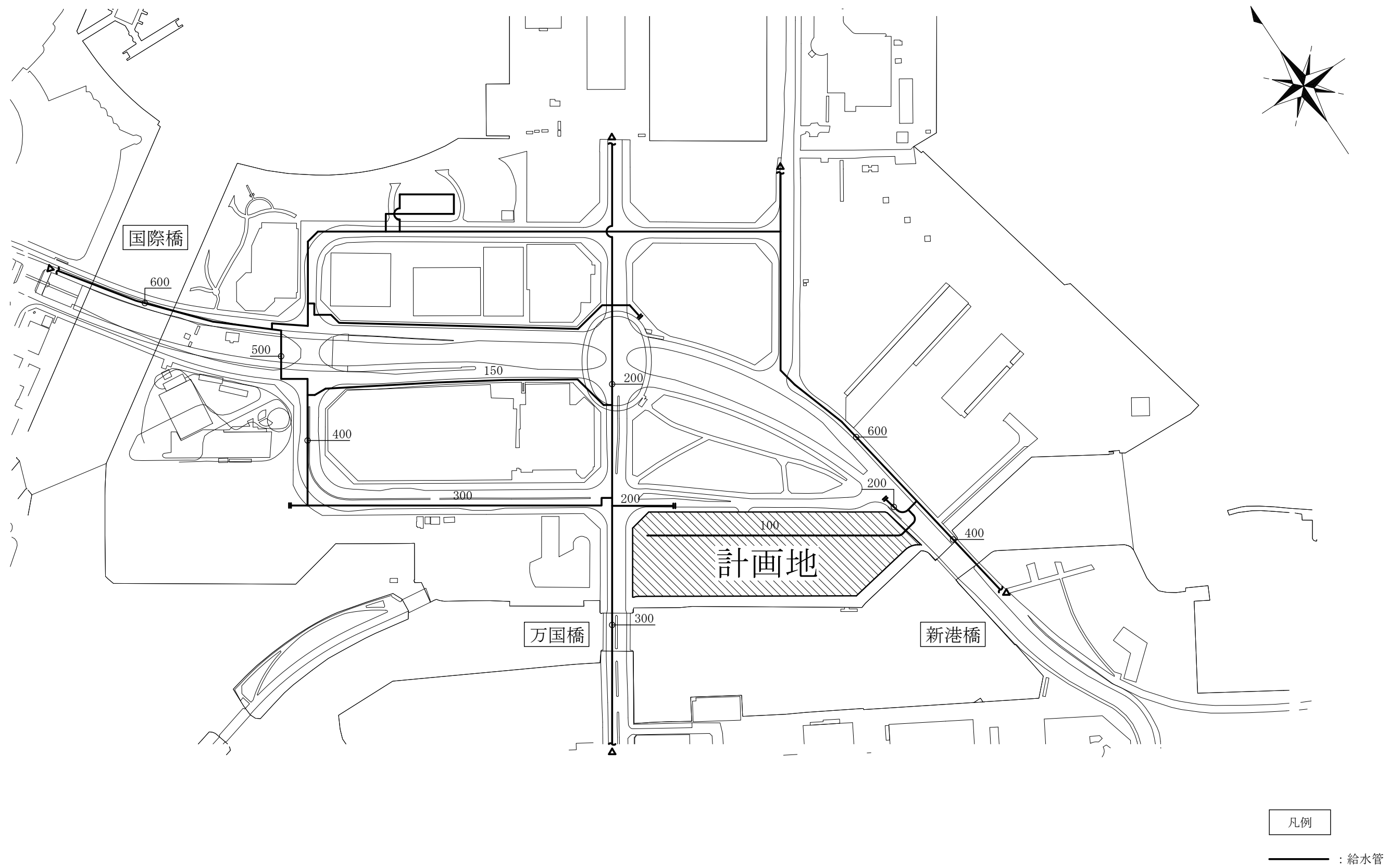
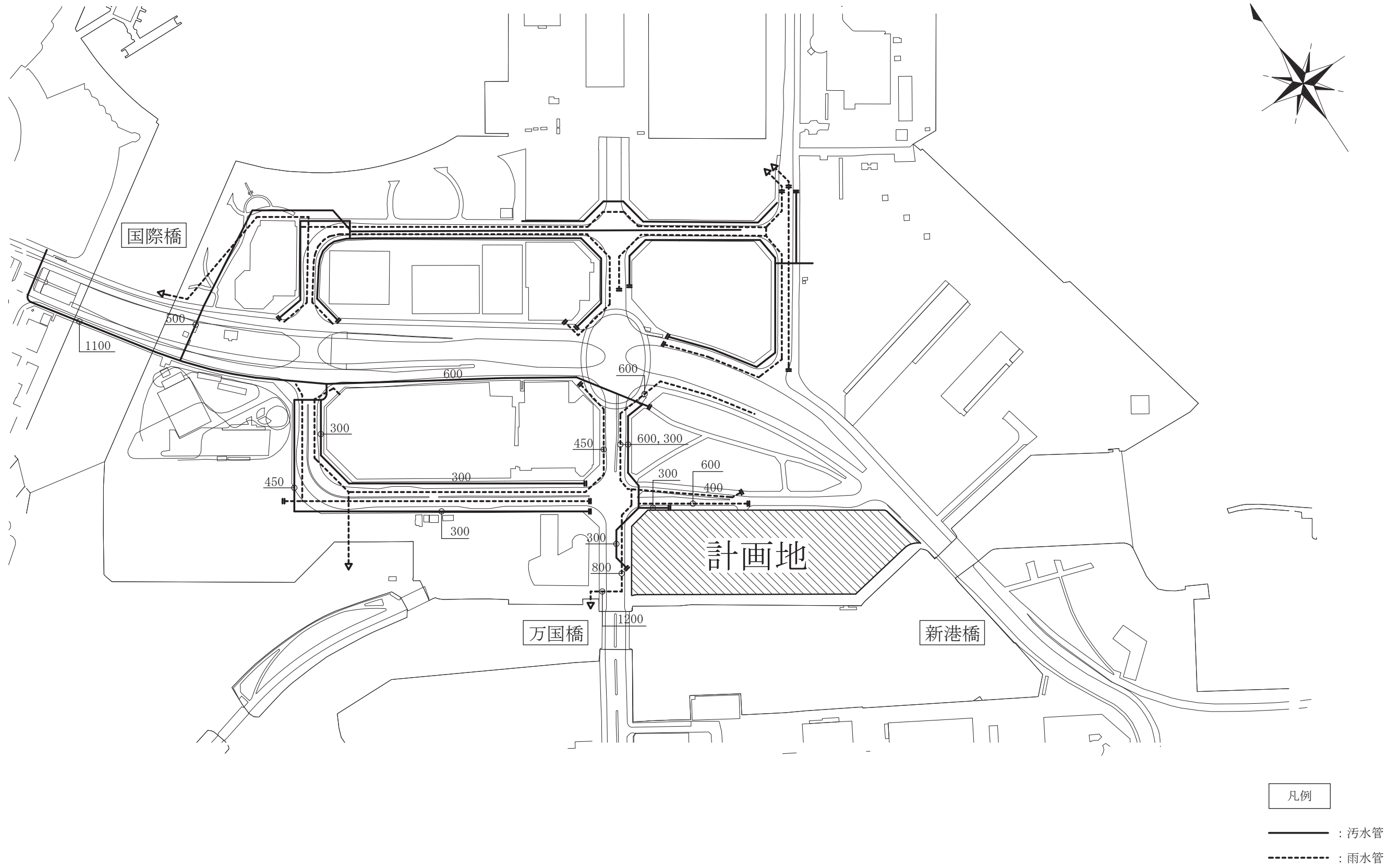
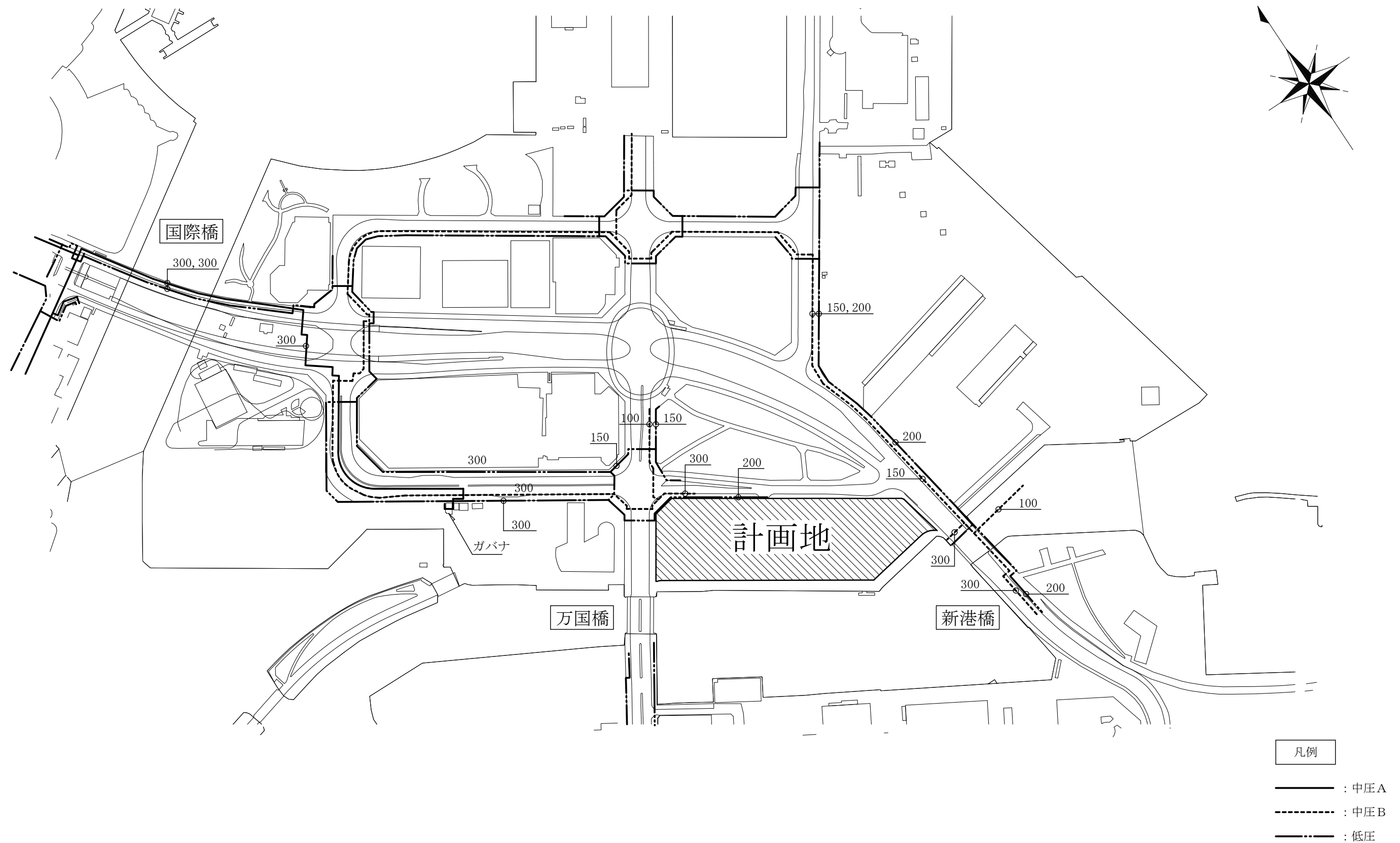


参考資料 4 - 1 周辺の社会基盤の状況



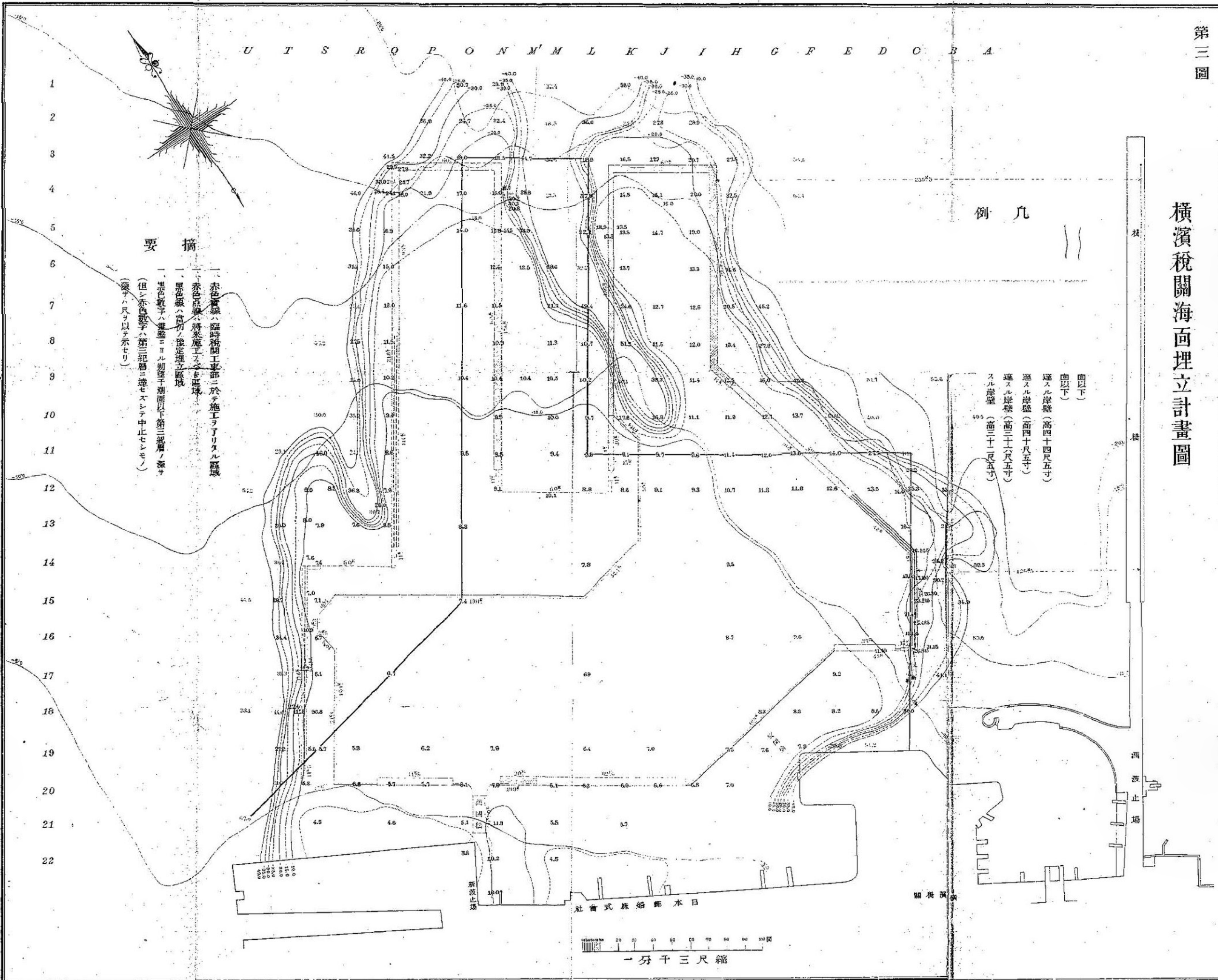
排水





参考資料 4 - 1 周辺の社会基盤の状況

横濱税關海面埋立計畫圖



**要 摘**

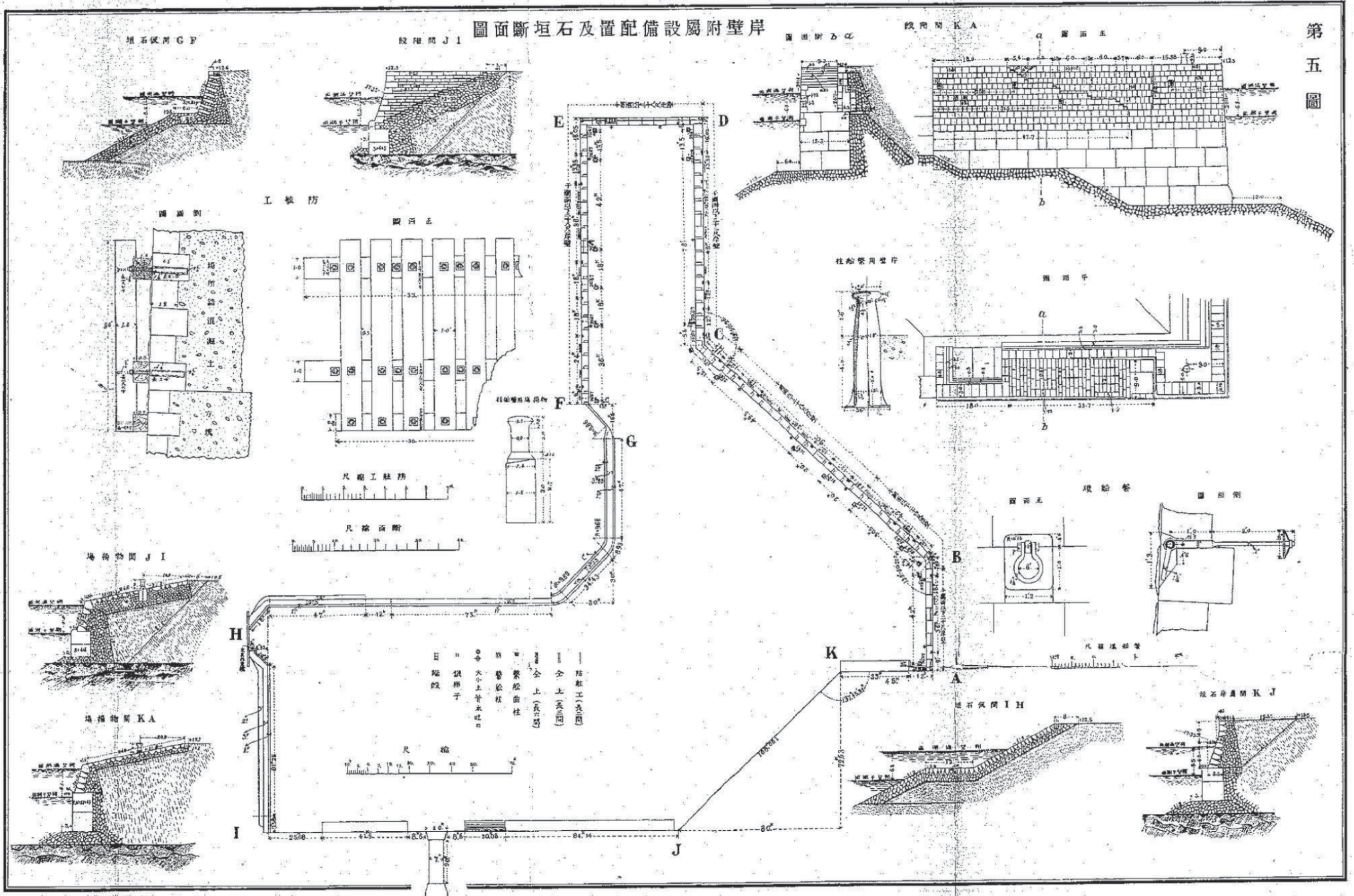
一、赤色實線ハ臨時税關工事部ニ於テ施工ヲ了リタル區域  
 一、赤色虚線ハ將來施工ヲスル區域  
 一、黒色線ハ當初ノ陸地埋立區域  
 一、黒色数字ハ埋立ニヨル潮面以下第三層層ノ深サ  
 (但シ赤色数字ハ第三紀層ニ達セズシテ中止セシモノ)  
 (深サハ尺ヲ以テ示セリ)

**例 凡**

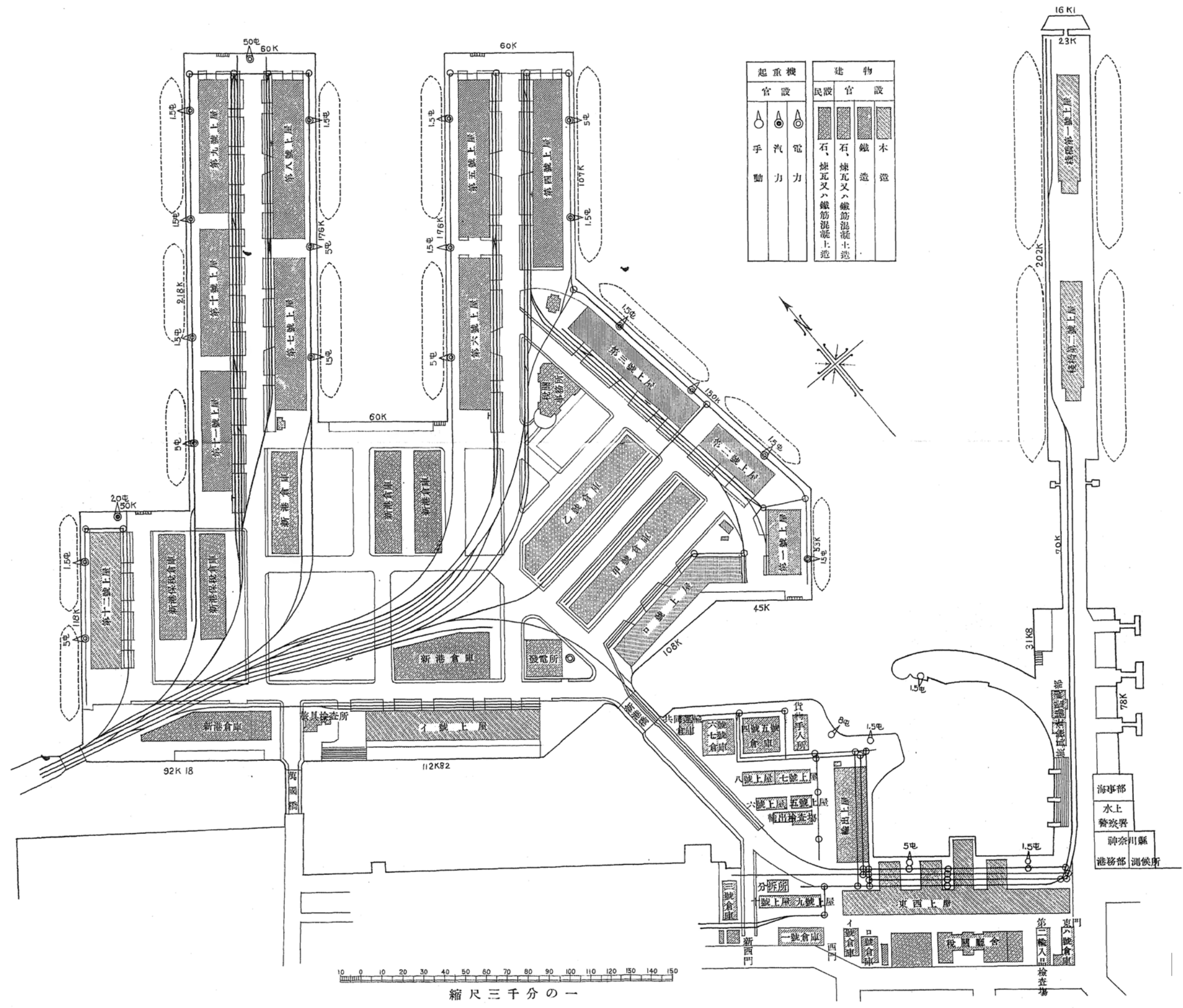
圓以下  
 運スル岸壁 (高四十四尺五寸)  
 運スル岸壁 (高四十八尺五寸)  
 運スル岸壁 (高三十六尺五寸)  
 運スル岸壁 (高三十二尺五寸)

一 分 千 三 尺 縮

圖面斷垣石及置配備設屬附壁岸

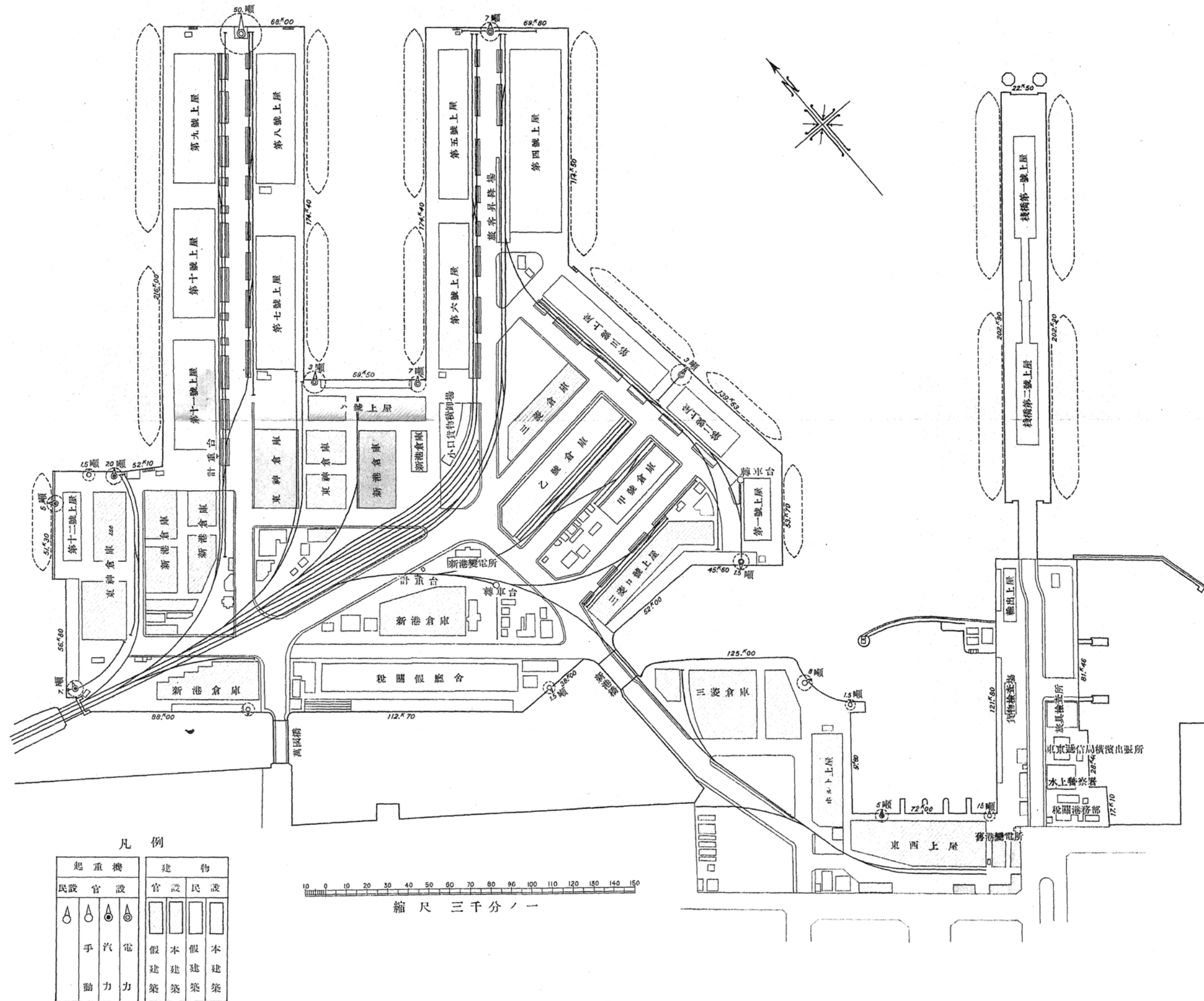


# 震災直前ニ於ケル横濱税關設備圖



参考資料 4-1 周辺の社会基盤の状況

# 横濱税關陸上設備復舊圖



昭和六年三月末現在