

平成30年 3月23日(金)
国土交通省関東地方整備局
荒川下流河川事務所

記者発表資料

荒川の防災 SPOT（無料 wifi）の運用を試行します！

“河川敷の避難場所”で日本初”^(注1)

東京都北区の岩淵緊急用船着場周辺の河川敷は、東京都北区の地域防災計画において地震時の避難場所に指定されており、大規模地震発生時には、多数の住民が避難する事が想定されています。

避難された住民等が必要とする情報を容易に入手できるように、3月30日から、東京都北区の岩淵緊急用船着場周辺の河川敷及び荒川知水資料館において、荒川の防災 SPOT（無料 wifi）の運用を試行（開始）します。

なお、荒川の防災 SPOT では、災害時に円滑な運用が行えるよう、平常時から河川利用者に有用な気象情報や周辺観光情報などの情報も提供します。

注1：荒川下流河川事務所調べ（対象は国の直轄管理河川）

発表記者クラブ

竹芝記者クラブ	神奈川建設記者会
埼玉県政記者クラブ	都庁記者クラブ
	川口市記者クラブ

問い合わせ先

国土交通省 関東地方整備局	荒川下流河川事務所
	(TEL：03-3902-2311(代))
副 所 長	いけべ けんじ 池部 憲次
保全対策官	すぎはら いくお 杉原 郁夫
河川情報課長	くによし ひろお 國吉 裕夫

荒川の防災SPOTの試行整備


(無料公衆無線LANを活用した災害情報等の提供)

○東京北区の岩淵緊急用船着場周辺の河川敷は、東京都北区の地域防災計画において地震時の避難場所に指定されており、大規模地震発生時には、多数の住民が避難する事が想定されています。


避難された住民等が必要とする情報を容易に入手できるよう、3月30日から、東京都北区の岩淵緊急用船着場周辺の河川敷及び荒川知水資料館において、荒川の防災SPOT(無料wifi)の運用を試行(開始)します。

なお、荒川防災SPOTでは、災害時に円滑な運用が行えるよう、平常時から河川利用者に有用な気象情報や周辺観光情報などの情報も提供します。


○利用者のスマートフォンやタブレット端末により無料で利用




荒川の防災SPOTでは、周辺の「防災・災害情報」「気象情報」など様々な情報にアクセス可能です




荒川の防災SPOT(スポット) ご利用案内




事務所防災・災害情報



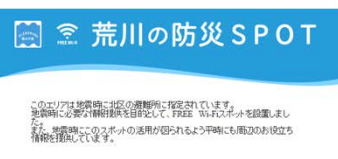
事務所ツイッター



ライブ映像等



本局災害情報



荒川の防災 SPOT


このWiFiは地震時に地区の避難所に指定されています。地震時に必要とする情報を容易に入手できるように、平常時から河川利用者に有用な気象情報や周辺観光情報などの情報も提供します。

荒川下流の防災情報

河川全線の気象情報等


荒川下流をもっと楽しむための情報

周辺地域・施設の情報




気象庁
気象情報 地震情報 台風情報

北区防災気象情報サイト




事務所HP
(新荒川河川敷利用ルール)
(荒川知水資料館情報)
(ミズベリング荒川下流会議)



PR Station

東京北区観光協会HP



北区HP

荒川の防災SPOTでは、周辺の「防災・災害情報」「気象情報」などを公衆無線LANから60分無料で利用できます。

アクセスポイント(SSID)
ARAKAWA-NO-BOUSAI
を選択

➔

ブラウザを起動すると
登録用ページに移動

STEP アクセスポイント「ARAKAWA-NO-BOUSAI」を選択後、ブラウザを起動!

STEP 登録用ページに移動したら、「インターネットに接続する」を選択!

STEP メールアドレスの登録、利用規約の同意等により利用可能

※1 Wi-Fiによるインターネット接続後は、各自機器(スマートフォン、タブレット等)により、GoogleやYahoo等の検索サイトもご利用可能です



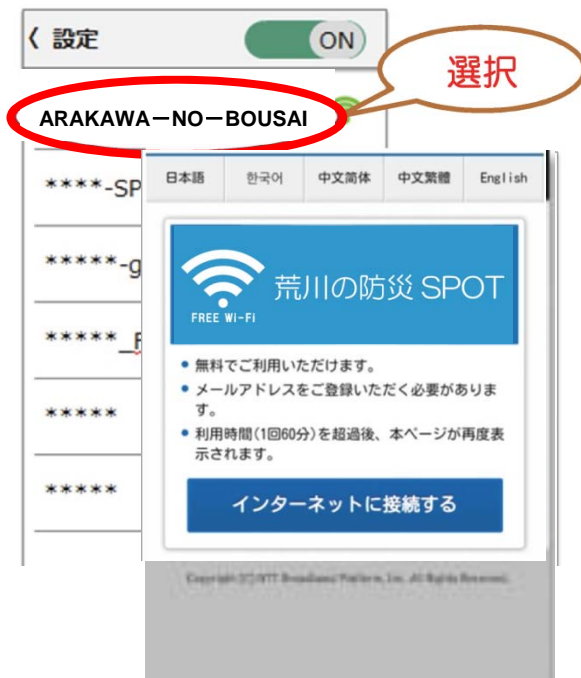
荒川の防災 SPOT

荒川の防災SPOT(スポット) ご利用案内

荒川の防災SPOTでは、周辺の「防災・災害情報」「気象情報」などを公衆無線LANから60分無料で利用できます。

アクセスポイント(SSID)
ARAKAWA-NO-BOUSAI
を選択

ブラウザを起動すると
登録用ページに移動



STEP アクセスポイント
① 「ARAKAWA-NO-BOUSAI」
を選択後、ブラウザを起動！

STEP 登録用ページに移動したら、
② 「インターネットに接続する」を
選択！

STEP メールアドレスの登録、利
③ 用規約の同意等により利
用可能



※1 Wi-Fiによるインターネット接続後は、各自機器(スマートフォン、タブレット等)により、GoogleやYahoo等の検索サイトもご利用可能です

川の防災SPOT(スポット)の概要

アクセスポイント

SSID: ARAKAWA-NO-BOUSAI

- ・サービスの提供は、無料公衆無線LANを活用し24時間365日無料
- ・1回の接続時間は60分で、1日の接続回数は無制限
- ・メールアドレスの登録、利用規約の同意等により利用可能
- ・災害時はメールアドレス入力なしで利用可能(1回の接続時間15分)
- ・接続すると荒川の防災SPOTのポータルサイトから以下の情報にアクセス可能

荒川下流の防災情報、関東地方整備局の災害情報

気象情報 北区防災気象情報サイト、事務所HP、観光情報

地域情報 等

【シンボルマーク】



ポータルサイト



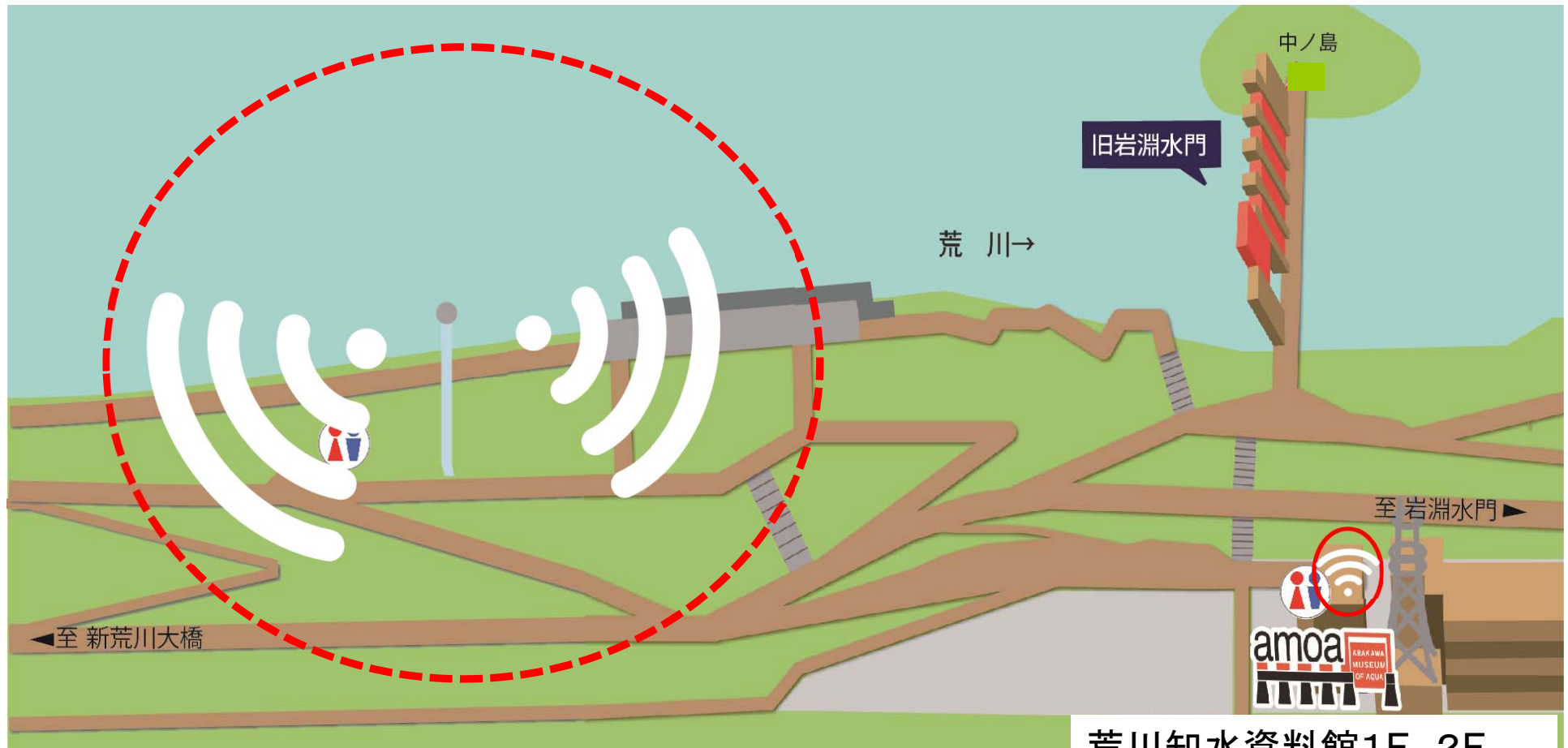
このエリアは、地震時に防災の観点から指定されています。地震時に必要が情報提供を目的として、FREE WI-FIスポットを設置しました。地震時にこのスポットの活用が切られるよう平時にも周辺のお立ち寄り情報を提供しています。



荒川の防災SPOTの試行整備

(無料公衆無線LANを活用した災害情報等の提供)

提供エリア



※提供エリアは概ねの範囲を表したものであり、実際の範囲と異なる場合があります