

工事名	公募型樹木等採取		
図面名	位置図		
年月日	平成 29 年 10 月 日		
縮尺	1/50,000	図面番号	1 の 1
会社名			
事務所名	国土交通省 高崎河川国道事務所		



樹木伐採範囲(航空写真)

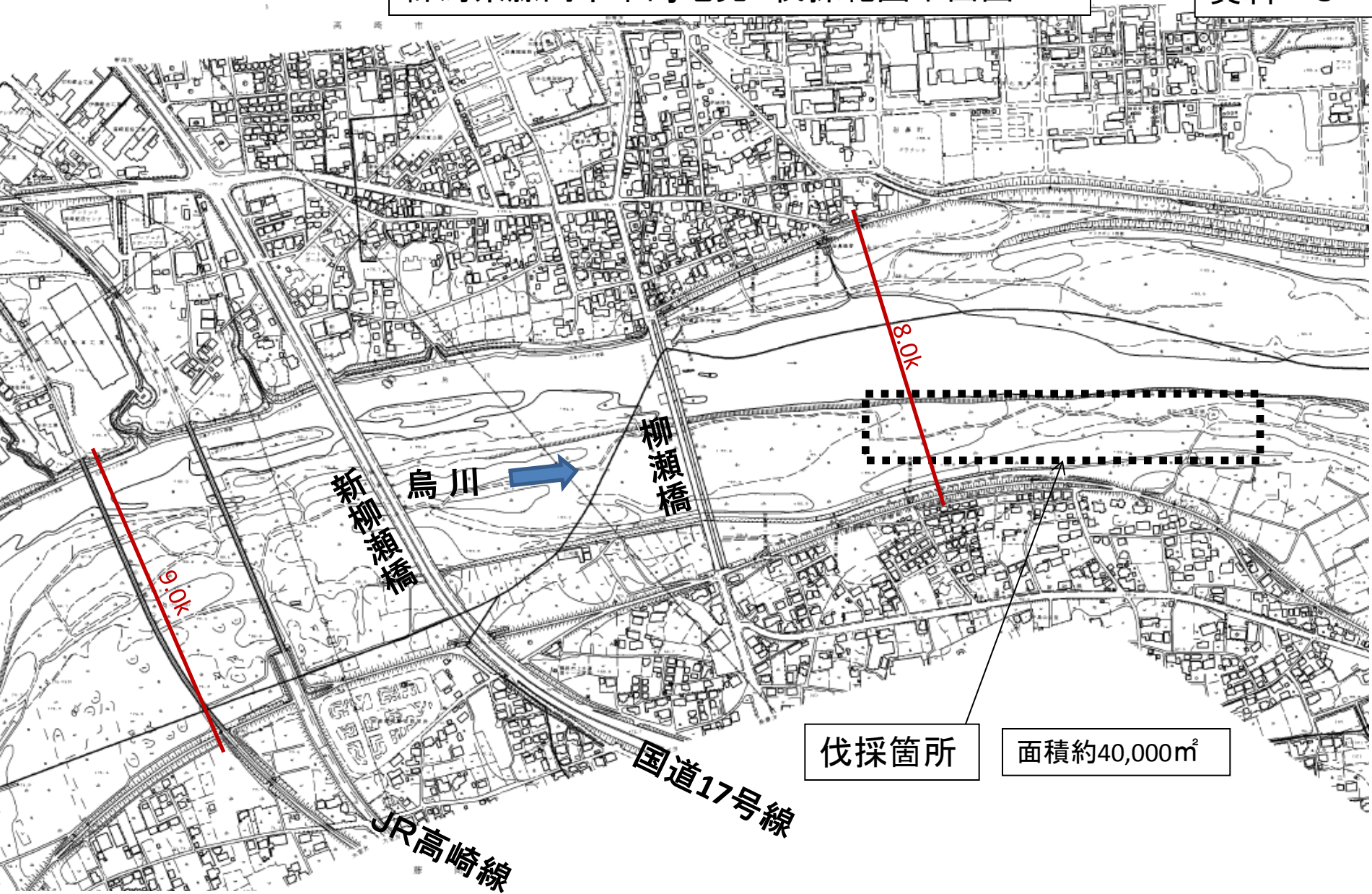


樹木伐採範囲 約40,000m<sup>2</sup>



群馬県藤岡市中島地先 伐採範囲平面図

資料-3



伐採箇所

面積約40,000㎡



# 樹木伐採箇所の状況写真①





# 樹木伐採箇所状況写真②





# 樹木伐採箇所の状況写真③









# 樹木伐採箇所の状況写真④



## 作業内容パターン別区分 一覧

作業手順 パターン	① 伐木 枝払い 小割 積込運搬	② 処分	備 考
A			進入路整備まで国土交通省で実施
B			処分を国土交通省で実施



国土交通省作業



許可受者(申請者)作業



# 群馬県藤岡市中島地先 伐採範囲平面図

資料-5



※出典：Google Earth より抜粋