

# 平成28年度 第2回 栃木県道路メンテナンス会議

日 時：平成28年10月26日（水）13:30～  
場 所：栃木県河内庁舎5階大会議室

## 議 事 次 第

1. 開 会
2. 挨拶（会長：国土交通省 関東地方整備局 宇都宮国道事務所長）
3. 議 事
  - 1) 平成27年メンテナンス年報について
  - 2) 平成28年度点検計画の見直しについて
  - 3) 平成28年度点検・修繕進捗状況について（中間報告）
  - 4) 一括発注の取り組み状況について
  - 5) 老朽化対策取り組み事例について
  - 6) 栃木県の取り組みテーマについて
  - 7) 老朽化対策に関する広報への協力依頼について
4. 閉 会

# 1) 平成27年メンテナンス年報について

# 道路メンテナンス年報の概要

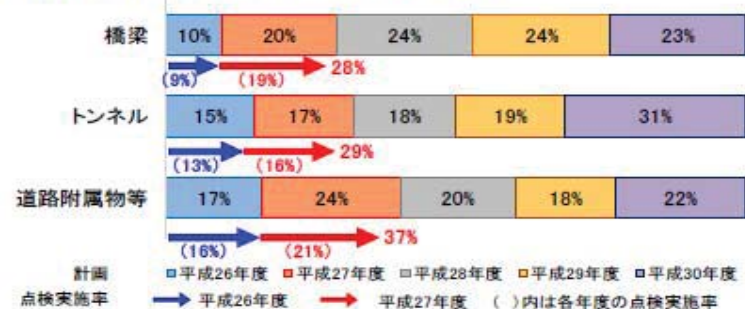
- 平成26年7月より、道路管理者は、全ての橋梁、トンネル等について、5年に1度、近接目視で点検を行い、点検結果として健全性を4段階に診断することとしています。
- 道路メンテナンス年報は、道路インフラの現状や老朽化対策についてご理解頂くためにまとめたもので、今回は、平成27年度の点検実施状況、点検結果をとりまとめました。
- 道路メンテナンス年報は、行政関係者による点検結果を踏まえた今後の措置方針の立案だけではなく、大学や民間企業での維持管理分野の分析・研究開発での活用も期待しています。

## 点検結果(平成26・27年度)

### 累積点検実施率(全体)

○ 平成26・27年度の累積点検実施率は、橋梁約28%、トンネル約29%、道路附属物等約37%となっています。

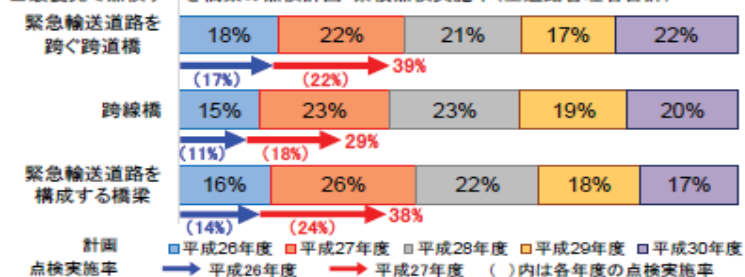
■ 5年間の点検計画・累積点検実施率(全道路管理者合計)



### 累積点検実施率(最優先で点検すべき橋梁)

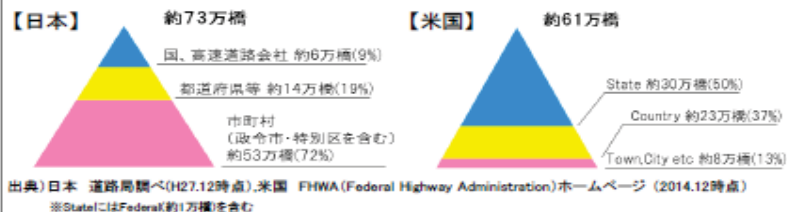
○ 平成26・27年度の累積点検実施率は、緊急輸送道路を跨ぐ跨道橋約39%、跨線橋約29%、緊急輸送道路を構成する橋梁約38%となっています。

■ 最優先で点検すべき橋梁の点検計画・累積点検実施率(全道路管理者合計)



### 【参考】橋梁の現状

○ 全橋梁のうち、市町村管理が約7割を占めており、米国と比較しても、日本の市町村管理の橋梁数が極めて多いことが特徴です。

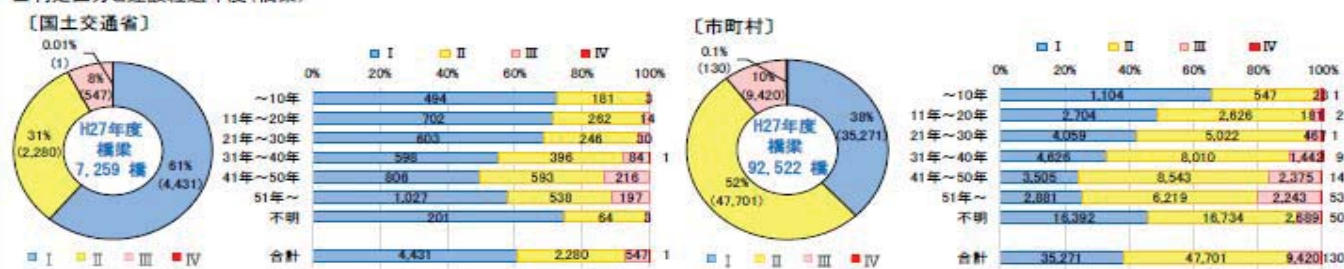


## 平成27年度の点検結果

### 点検結果(橋梁)

- 平成27年度に点検を実施した橋梁のうち、緊急又は早期に修繕などの措置を行う必要のある橋梁(判定区分Ⅲ・Ⅳ)が、国は約8%(548橋)であるのに対して、市町村では約10%(9,550橋)となっています。
- 建設経過年数が長くなるほど、早期に修繕などの措置が必要な橋梁の割合が多くなっています。
- 緊急措置段階である判定区分Ⅳの橋梁については、速やかに緊急措置を実施したところ。 (年報にリストを添付)

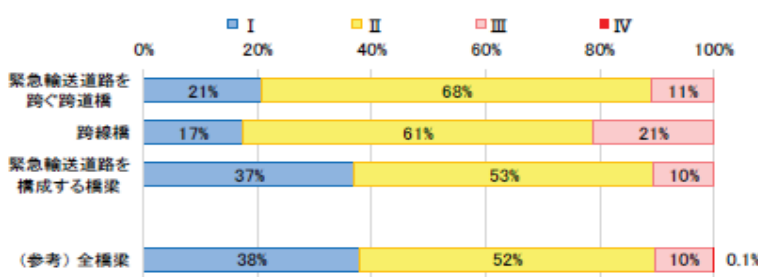
■ 判定区分と建設経過年度(橋梁)



### 点検結果(最優先で点検すべき橋梁)

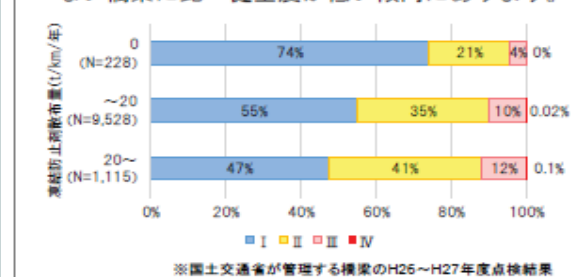
○ 最優先で点検すべき橋梁の判定区分Ⅲの割合は、緊急輸送道路を跨ぐ跨道橋で約11%、跨線橋で約21%、緊急輸送道路を構成する橋梁で約10%となっています。(橋梁全体:約10%)

■ 判定区分(最優先で点検すべき橋梁)



### <凍結防止剤の影響分析>

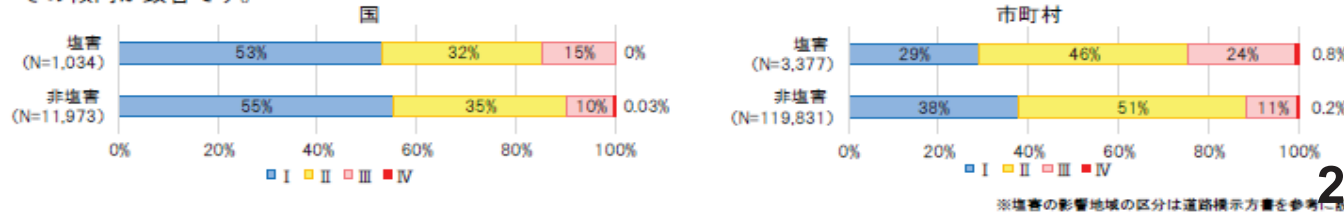
○ 凍結防止剤の散布量が多い橋梁は、散布量が少ない橋梁に比べ健全度が低い傾向にあります。



### 【参考】今後のデータ分析・活用の事例

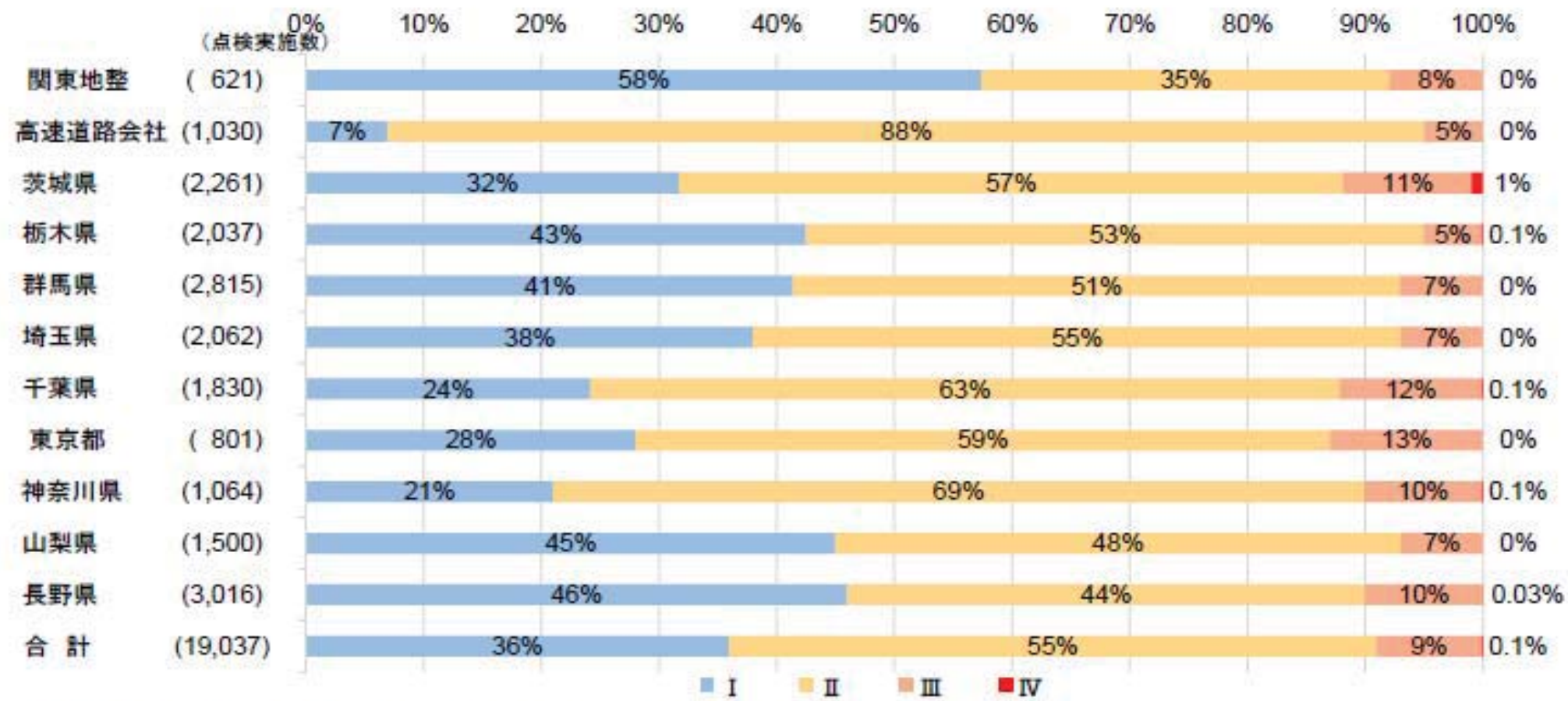
#### <塩害の影響分析>

○ 塩害の影響地域にある橋梁は、塩害の影響地域以外と比べて健全度が低い傾向にあり、地方公共団体が管理する橋梁はその傾向が顕著です。



- 関東管内の平成27年度の点検実施橋梁について、整備局、高速道路会社、都県別に判定区分の割合を見ると、次のとおり、地域ごとに判定区分の割合に差がありました。
- なお、関東管内の全体の判定区分は、点検実施数19,037橋に対し、判定区分Ⅰ 36%、Ⅱ 55%、Ⅲ 9%、Ⅳ 0.1%となりました。

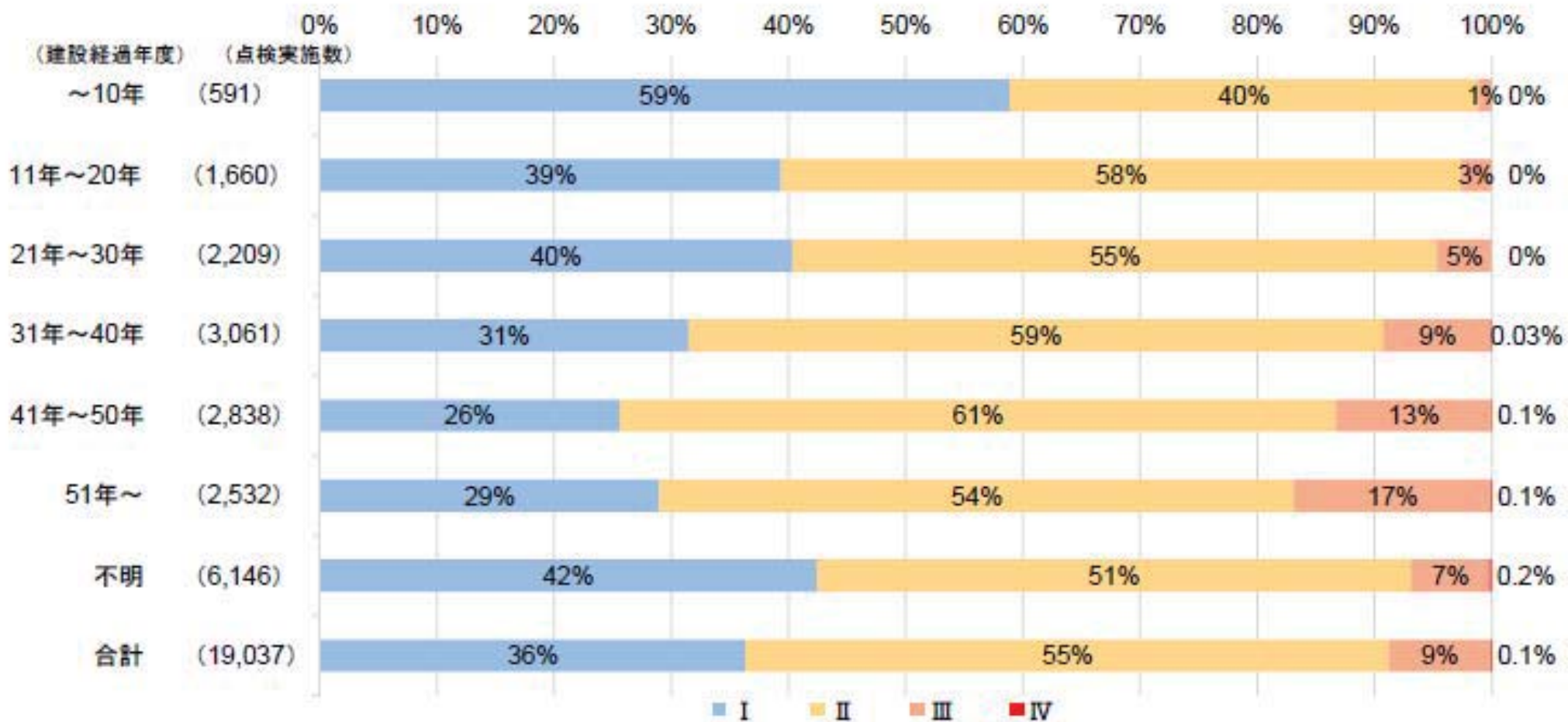
## ■ 橋 梁



※都県内には、市区町村及び公社の判定区分数が含まれています。

- 関東地整内において、平成27年度の点検実施橋梁のうち、緊急又は早期に修繕などの措置を行う必要のある橋梁が約9%(1,666橋)ありました。
- 建設経過年数が長くなるほど、早期に修繕などの措置が必要な橋梁の割合が多くなっています。51年以降で健全な橋梁が多くなっているのは補修後の橋梁が多く含まれていると推定します。

## ■ 橋 梁



## 2) 平成28年度点検計画の見直しについて

# 栃木県内点検計画の見直し(中間報告)

- 栃木県内では、平成26年度、平成27年度の橋梁点検進捗状況を踏まえ、平成26年メンテナンス年報で定めた点検計画を下記のとおり見直ししました。
- 見直し後の点検計画では、平成26年度の遅れを取り戻すため平成28年度から大幅な増があり、見直し後の計画を遂行させるべく体制を一層強化し、平成30年度までの全数点検を推進していきます。

## 点検計画見直し後(橋梁)

( )は管理施設数に対する割合、【 】はH26からの施設の増減数

管理者	管理施設数	H26点検 実施数	H27点検 実施数	H28点検 予定数	H29点検 予定数	H30点検 予定数	備考
国土交通省	218 【-7】	43 (19.7%)	37 (17.0%)	40 (18.3%)	32 (14.7%)	66 (30.3%)	管理施設の内、栃木県内施設分
高速道路会社	500 【±0】	209 (41.8%)	98 (19.6%)	147 (29.4%)	5 (1.0%)	41 (8.2%)	
県・市町村 (公社含む)	12,474 【-11】	540 (4.3%)	2,037 (16.3%)	3,328 (26.7%)	3,312 (26.6%)	3,234 (25.9%)	
合計	13,192 【-18】	792 (6.0%)	2,172 (16.5%)	3,515 (26.6%)	3,349 (25.4%)	3,341 (25.3%)	

## 当初点検計画(平成26年メンテナンス年報より)

( )は管理施設数に対する割合

管理者	管理施設数	H26点検 計画数	H27点検 計画数	H28点検 計画数	H29点検 計画数	H30点検 計画数	備考
国土交通省	225	43 (19.1%)	42 (18.7%)	40 (17.8%)	32 (14.2%)	68 (30.2%)	管理施設の内、栃木県内施設分
高速道路会社	500	214 (42.8%)	83 (16.6%)	49 (9.8%)	102 (20.4%)	52 (10.4%)	
県・市町村 (公社含む)	12,485	557 (4.5%)	2,571 (20.6%)	3,239 (25.9%)	3,050 (24.4%)	3,068 (24.6%)	
合計	13,210	814 (6.2%)	2,696 (20.4%)	3,328 (25.2%)	3,184 (24.1%)	3,188 (24.1%)	<b>6</b>

# 栃木県内点検計画の見直し(中間報告)

- 栃木県内では、平成26年度、平成27年度のトンネル点検進捗状況を踏まえ、平成26年メンテナンス年報で定めた点検計画を下記のとおり見直しました。
- 見直し後の点検計画では、平成26年度の遅れを取り戻すため平成28年度から増にはなりますが、見直し後の計画を遂行し、平成30年度までの全数点検を推進していきます。

## 点検計画見直し後(トンネル)

( )は管理施設数に対する割合、【 】はH26からの施設の増減数

管理者	管理施設数	H26点検実施数	H27点検実施数	H28点検予定数	H29点検予定数	H30点検予定数	備考
国土交通省	0 【±0】	0 (-%)	0 (-%)	0 (-%)	0 (-%)	0 (-%)	管理施設の内、栃木県内施設分
高速道路会社	14 【±0】	0 (0.0%)	12 (85.7%)	0 (0.0%)	0 (0.0%)	2 (14.3%)	
県・市町村 (公社含む)	80 【±0】	1 (1.3%)	9 (11.2%)	19 (23.7%)	27 (33.8%)	24 (30.0%)	
合計	94 【±0】	1 (1.1%)	21 (22.3%)	19 (20.2%)	27 (28.7%)	26 (27.7%)	

## 当初点検計画(平成26年メンテナンス年報より)

( )は管理施設数に対する割合

管理者	管理施設数	H26点検計画数	H27点検計画数	H28点検計画数	H29点検計画数	H30点検計画数	備考
国土交通省	0	0 (-%)	0 (-%)	0 (-%)	0 (-%)	0 (-%)	管理施設の内、栃木県内施設分
高速道路会社	14	0 (0.0%)	12 (85.7%)	0 (0.0%)	0 (0.0%)	2 (14.3%)	
県・市町村 (公社含む)	80	1 (1.3%)	13 (16.2%)	21 (26.2%)	20 (25.0%)	25 (31.3%)	
合計	94	1 (1.1%)	25 (26.6%)	21 (22.3%)	20 (21.3%)	27 (28.7%)	<b>7</b>



# 栃木県内点検計画の見直し(中間報告)

- 栃木県内では、平成26年度、平成27年度の道路附属物等点検進捗状況を踏まえ、平成26年メンテナンス年報で定めた点検計画を下記のとおり見直ししました。
- 見直し後の点検計画では、平成26年度の点検計画をある程度踏襲しており、ほぼ平準化している。見直し後の計画を遂行し、平成30年度までの全数点検を推進していきます。

## 点検計画見直し後(道路附属物等)

( )は管理施設数に対する割合、【 】はH26からの施設の増減数

管理者	管理施設数	H26点検実施数	H27点検実施数	H28点検予定数	H29点検予定数	H30点検予定数	備考
国土交通省	148 【-4】	17 (11.5%)	39 (26.4%)	35 (23.6%)	27 (18.2%)	30 (20.3%)	管理施設の内、栃木県内施設分
高速道路会社	191 【±0】	79 (41.3%)	43 (22.5%)	3 (1.6%)	0 (0.0%)	66 (34.6%)	
県・市町村 (公社含む)	339 【+2】	31 (9.1%)	48 (14.2%)	86 (25.4%)	91 (26.8%)	83 (24.5%)	
合計	678 【-2】	127 (18.7%)	130 (19.2%)	124 (18.3%)	118 (17.4%)	179 (26.4%)	

## 当初点検計画(平成26年メンテナンス年報より)

( )は管理施設数に対する割合

管理者	管理施設数	H26点検計画数	H27点検計画数	H28点検計画数	H29点検計画数	H30点検計画数	備考
国土交通省	152	17 (11.2%)	41 (27.0%)	35 (23.0%)	28 (18.4%)	31 (20.4%)	管理施設の内、栃木県内施設分
高速道路会社	191	92 (48.2%)	30 (15.7%)	3 (1.6%)	0 (0.0%)	66 (34.6%)	
県・市町村 (公社含む)	337	31 (9.2%)	58 (17.2%)	96 (28.5%)	83 (24.6%)	69 (20.5%)	
合計	680	140 (20.6%)	129 (19.0%)	134 (19.7%)	111 (16.3%)	166 (24.4%)	8

### 3) 平成28年度点検・修繕進捗状況について (中間報告)

## <各構造物の平成28年度の点検進捗状況>

H28. 9. 30現在

道路施設	H28点検 計画数 (A)	H28点検 実施済数 (B)	H28点検予定数 (C)	計画数との差 (C)-(A)	点検進捗 B/C
橋梁	3,411	745	3,534	123	21.1 %
トンネル	23	17	19	-4	89.5 %
道路附属物等	128	21	126	-2	16.7 %

- ・ H28点検計画数 (A) は、平成28年度第1回道路メンテナンス会議での公表値。
- ・ H28点検実施済数 (B) には、点検作業中のもの含まれています。
- ・ 橋梁の点検予定数のうち、19橋が県外所在地である。
- ・ 道路附属物等の点検予定数のうち、2施設が県外所在地である。

## ＜最優先で点検すべき橋梁の平成28年度の点検進捗状況＞

H28. 9. 30現在

道路施設	H28点検 計画数 (A)	H28点検 実施済数 (B)	H28点検予定数 (C)	計画数との差 (C)-(A)	点検進捗 B/C
緊急輸送道路を 跨ぐ跨道橋	77	37	87	10	42.5 %
跨線橋 (歩道橋含む)	46	2	47	1	4.3 %
緊急輸送道路を 構成する橋梁	674	171	705	31	24.3 %

- ・ H28点検当初予定数 (A) は、平成28年度第1回道路メンテナンス会議での公表値。
- ・ H28点検実施済数 (B) には、点検作業中のもの含まれています。
- ・ 緊急輸送道路を跨ぐ跨道橋の点検予定数のうち、6橋が県外所在地である。
- ・ 緊急輸送道路を構成する橋梁の点検予定数のうち、19橋が県外所在地である。

## ＜各構造物の平成28年度の修繕進捗状況＞

H28. 9. 30現在

道路施設	H28修繕 当初計画数 (A)	H28修繕 実施済数 (B)	H28修繕予定数
橋梁	18	18	45
トンネル	1	0	7
道路附属物等	0	6	13

- ・ H28修繕実施済数（B）には、修繕工事中のものも含まれています。
- ・ 橋梁のH28修繕予定数のうち、2橋が県外所在地である。
- ・ 道路附属物等のH28修繕予定数のうち、1施設が県外所在地である。

## 4) 一括発注の取り組み状況について

## 一括発注の取り組み状況

## 平成28年度の一括発注契約状況(栃木県)

平成28年7月より点検開始(対象橋梁:1,044橋、門型:1基、対象自治体:16団体)

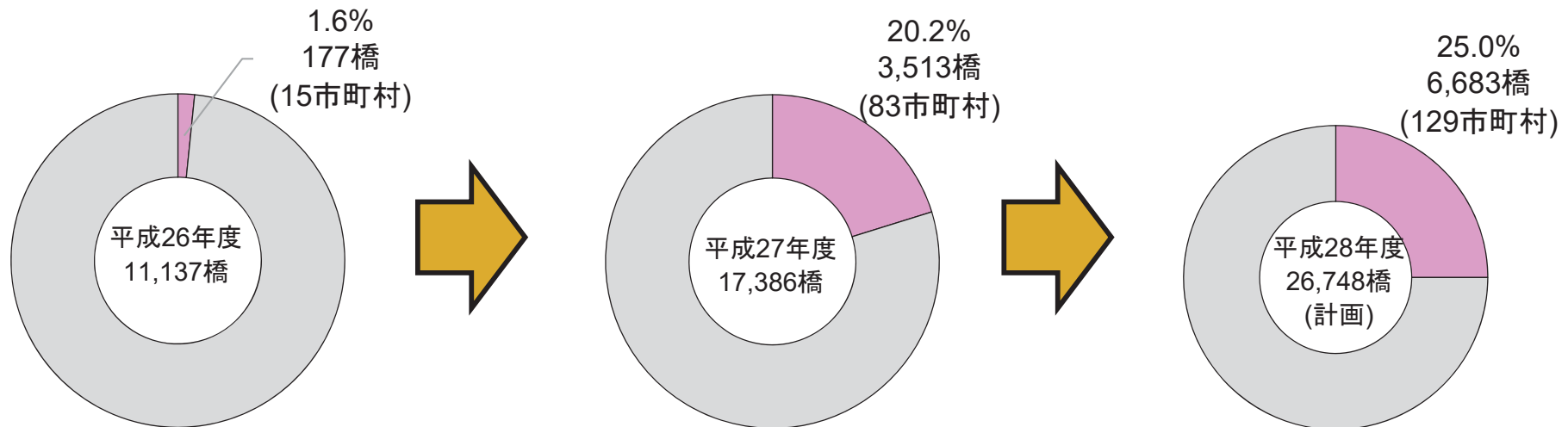
## 【進捗状況】

10月までの進捗状況は、計画準備及び現地踏査が完了し、点検・診断業務を実施する。本業務は、H29年3月に完了見込みである。

## &lt;参考&gt;

○地方公共団体等の一括発注の割合は着実に伸びており、平成28年度の一括発注の割合は、1都8県で全体の25%程となっている。

## 一括発注の割合(1都8県)



## 5) 老朽化対策取り組み事例について



# 栃木市での取り組み

## 概要

栃木市では、一部の橋梁について職員自らが行う直営点検を導入している。

(市管理橋梁:全826橋)

対象橋梁: 橋長10m以下の橋梁  
(650橋)

点検職員数: 2名  
H28上半期: 107橋



## 成果

- 道路長寿命化係を設置したことで市民にPR(整備⇒維持)
- 職員の技術力向上
- 点検実施率の向上
- 外部発注より約3,000万円コスト減

など

## 課題

- 点検日数を多く要する。
- 診断結果に不安が残るものがある。
- 職員の異動による技術の伝承体制

など

## 概要

宇都宮市では、管理する1,279橋のうち約600橋について、職員自らが行う直営点検を導入している。

対象橋梁：橋長10m以下の橋梁

H26実施数：52橋／点検職員数：2名

H27実施数：100橋／点検職員数：3名

H28予定数：150橋／点検職員数：5名



## 成果

- 職員の技術力(経験値)向上
- 点検実施率の向上
- コスト縮減
- など

## 課題

- 職員の業務負担の増加(人員確保・体制)
- 職員の異動等による技術の伝承
- 職員の診断結果の統一化
- など

## 点検状況



点検ハンマーによる打診や近接目視



簡易的な補修や清掃



# 関東地方整備局での取り組み

## 概要

関東地方整備局では、平成28年度から一部の橋梁について職員自らが行う**直営点検・診断**を**試行**している。

対象橋梁：構造形式が単純な橋梁  
 参加予定職員数：10名/橋  
 （講習会も兼ねている）  
 H28実施数：12橋（予定）

座学＋点検＋診断検討をセットで実施

座学



診断検討



点検



点検



## 成果


- 職員の技術力向上
- 軽微な損傷対応の迅速化
- 過年度点検の不備の発見

## 課題

- 小規模橋梁でも時間を要するため、効率化に向けた検討。
- 点検職員の確保
- 技術の伝承体制の構築  
（職員の異動に伴う対応）


26年度から法令点検開始、各都県メンテナンス会議発足、点検3年目

課題→**予算、体制、技術、国民の理解・協働**



各地でインフラメンテナンスを進める取り組みを実施

1. 技術力向上、点検促進の取り組み(研修・講習会)
2. コスト縮減、創意工夫(直営点検、技術開発など)
3. メンテナンスの必要性を伝える活動(学習会、講演会、地域一体型、パネル展)
4. 多様主体との連携(大学、市民・OBなど)



取り組み事例を共有  
各道路メンテナンス会議構成メンバーによる積極的な取り組みの展開を期待

○平成26年度から道路施設の老朽化対策が本格実施されたことを受け、国・地方公共団体が実施している取り組みの好事例を紹介する。

### 取り組み一覧（予定を含む）

項目	取り組み内容	実施主体	備考
1. 技術力向上、点検促進の取り組み (研修・講習会)	○道路構造物管理実務者研修 ○メンテナンス会議が主催する技術講習会 ○支承講習会 ○トンネル点検講習会	関東地方整備局 1都8県 埼玉県 茨城県	P. 3参照
2. コスト縮減、創意工夫 (直営点検、技術開発など)	○直営点検	(p. 4に記載)	P. 4、5参照
	○橋梁合同点検	千葉県：8市町村	p. 6参照
3. メンテナンスの必要性を伝える活動 (学習会、講演会、地域一体型、パネル展)	○橋梁点検学習会	茨城県、栃木県、群馬県、 埼玉県、千葉県、長野県	p. 7、8参照
	○地域一体型	東京都	p. 9参照
	○パネル展	1都8県	p. 10参照
4. 多様主体との連携（市民）	○市民との協働	千葉市	p. 11参照

### (参考)

1. 技術力向上、点検促進の取り組み (研修・講習会)	○地元技術者の技術力向上	福井県	P. 12参照
4. 多様主体との連携 (大学、市民・OBなど)	○大学との連携	新潟県、福井県、岐阜県、 山口県、愛媛県、長崎県	p. 13参照
	○市民、OBとの協働	福島県、岐阜県、長崎県、 静岡県、兵庫県	p. 14、15参照

# 1. 技術力向上、点検促進の取り組み(研修・講習会)

- 各道路メンテナンス会議(1都8県)では、技術講習会を開催し技術力の向上を図っている。
- 橋梁だけではなく、ニーズに合わせた構造物及び構造の講習会も実施。  
埼玉では支承講習会、茨城ではトンネル点検講習会を開催。

## 技術講習会(1都8県)

- 自治体職員の道路橋点検技術力向上を目的に「座学・現地点検実習」の2部構成で開催。
- 第1部の座学では、国の職員が講師となり点検に必要な基礎知識(法制度、橋梁構造の基本、損傷の種類等)を学び、第2部の現地点検実習では、橋梁の損傷状況について、高所作業車を利用した近接目視点検やコンクリートの浮きを調べる打音検査、電磁波レーダーを用いた鉄筋探査等を経験。



<実施状況(座学)>

## 支承講習会 (埼玉県道路メンテナンス会議)

埼玉県道路メンテナンス会議  
大宮国道事務所 管理第二課  
TEL:048-669-1200(代)  
埼玉県県土整備部道路政策課 TEL:048-830-5015

### 市町村職員を対象とした技術講習会

○道路橋の支承について、一般社団法人日本支承協会の方を講師に招き、支承の基礎知識や模型による支承構造の説明、支承の維持管理等について講義



## トンネル点検講習会 (茨城県道路メンテナンス会議)

茨城県道路メンテナンス会議  
常陸河川国道事務所 道路管理第二課  
TEL:029-240-4061(代)  
茨城県土木部道路維持課 TEL:029-301-4459

### ◇トンネル点検講習会

- 目的:地方公共団体の職員の技術力育成のため、点検要領に基づく点検に必要な知識・技術等を習得するための研修。
- 内容:第1部 講義「道路トンネルの現状と課題」「トンネルの点検・診断・措置」  
第2部 「実際のトンネルにおける点検実習」「高所作業車を用いた近接目視点検実習」
- ▶ 開催日:平成28年2月26日(金)
- ▶ 参加者:茨城県土木事務所・7市町村 計=21名

外部講師: 土木研究所 道路技術研究グループ トンネルチーム上席研究員、主任研究員



講義状況



高所作業車による近接点検



点検実習(打音点検・クラック調査)



<打音検査>



<近接目視点検>

点検状況

## 2. コスト縮減、創意工夫(直営点検)

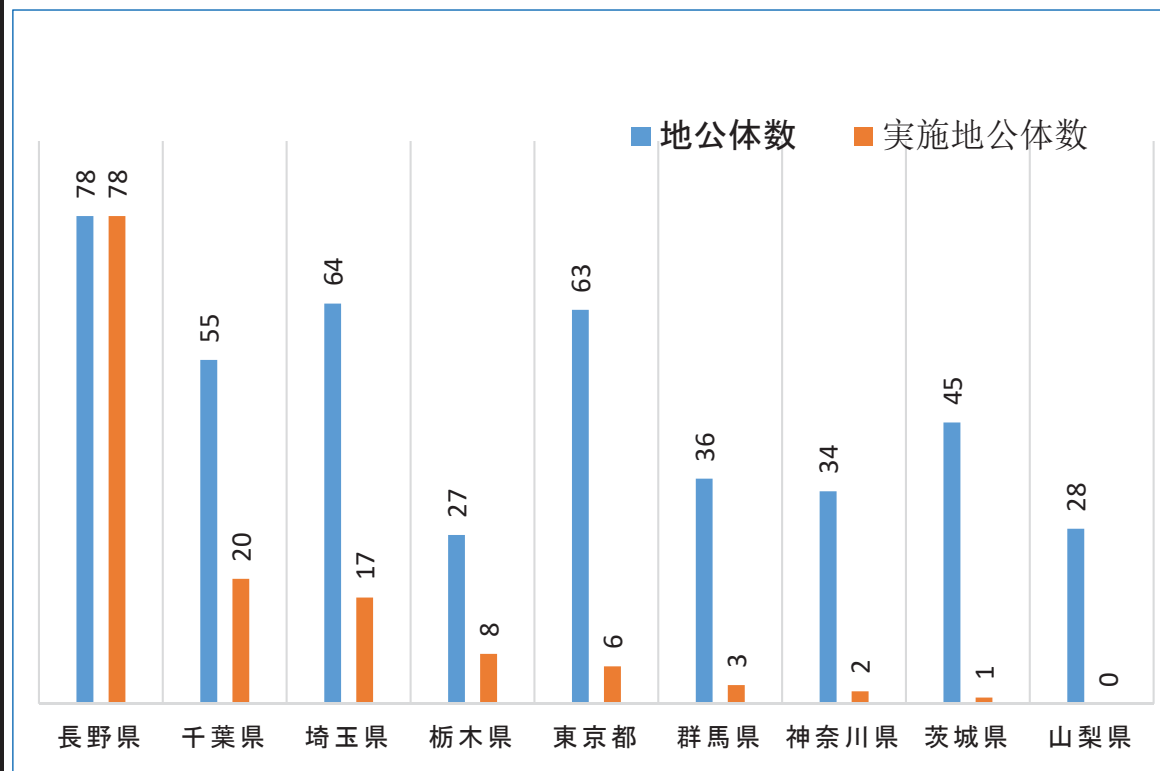
○「直営点検」を関東管内1県、134市町村で実施している(平成27年度末まで)。

### 直営点検の取り組み実績

都県名	地方公共団体名
長野県	長野県 長野県全市町村(19市23町35村)
千葉県	野田市、鎌ヶ谷市、佐倉市、印西市、白井市、酒々井市、 栄町、富里市、銚子市、東金市、山武市、大網白里市、 一宮町、長南町、いすみ市、南房総市、鋸南町、君津市、 富津市、市原市(16市4町)
埼玉県	川越市、熊谷市、川口市、東松山市、上尾市、越谷市、 朝霞市、桶川市、八潮市、坂戸市、小川町、吉見町、 ときがわ町、皆野町、東秩父村、美里町、松伏町 (10市6町1村)
栃木県	宇都宮市、栃木市、鹿沼市、下野市、上三川町、芳賀町、 日光市、益子町(5市3町) (塩谷町;H28より実施予定、市貝町;H29より実施予定)
東京都	豊島区、板橋区、八王子市、小平市、あきる野市、八丈町 (3市2区1町)
群馬県	桐生市、沼田市、板倉町(2市1町)
神奈川県	小田原市、愛川町(1市1町)
茨城県	那珂市(1市) (守谷市;H29より実施予定)
山梨県	なし

※一部橋梁で実施している地公体を含む。

平成27年度までの直営点検の取り組み状況

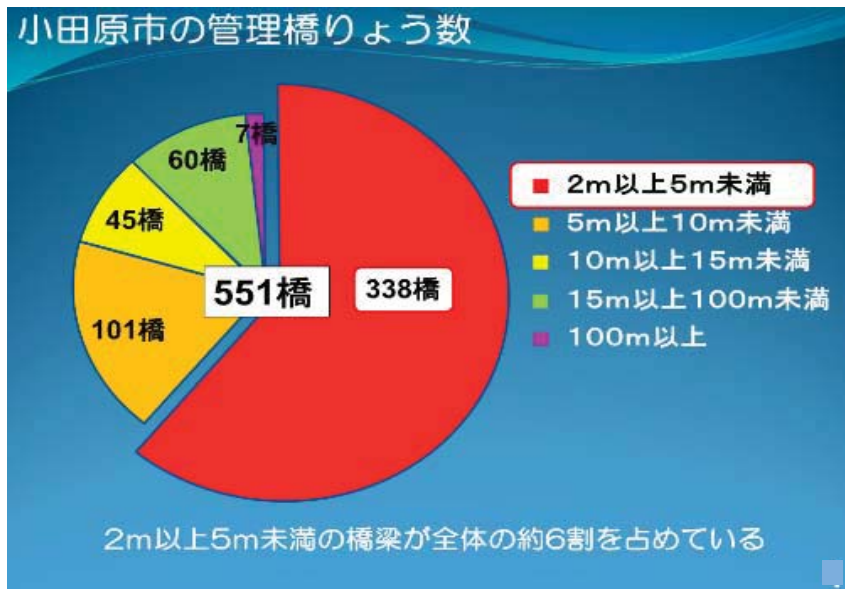




## 2. コスト削減、創意工夫(直営点検)

○小田原市で実施している直営点検の事例。

### 直営点検の取り組み事例(小田原市)



### ICTを活用した 点検入力システムの導入の検討



### 点検に必要な知識及び技能の習得

#### 職員の知識及び技能の習得

- 国土交通省主催の道路構造物管理実務者（橋梁研修Ⅰ,Ⅱ）研修に参加
- 神奈川県メンテナンス会議主催の橋梁点検講習会に参加
- 外部から講師を呼んでの勉強会の開催



(勉強会の外部講師: 東京大学大学院 特任研究員)

### 費用の削減

5年間の点検費用(金額はイメージ)



H28第1回神奈川県道路メンテナンス会議資料より  
小田原市建設部道水路整備課 TEL0465-33-1645

## 2. コスト縮減、創意工夫(直営点検、橋梁合同点検)

### ○千葉県で実施している橋梁合同点検の事例。

#### 直轄職員と地公体職員による橋梁合同点検の実施(千葉県)

##### ◎橋梁合同点検の実施

市町村の道路管理実務者の技術力向上を目的として、平成28年度以降に橋梁点検を実施予定の8市町村において橋梁点検実習を実施

【日 時】平成28年2月3日(水)～5日(金)

【点検橋梁数】8橋 (橋長15m未満の小規模な橋梁)

【対象市町村】8市町村 (野田市、鎌ヶ谷市、栄町、富里市、山武市、大網白里市、長生村、御宿町)

【参加人数】 2月3日(水)...千葉国道2名、県2名、野田市、鎌ヶ谷市  
2月4日(木)...千葉国道2名、県3名、栄町、富里市、山武市  
2月5日(金)...千葉国道2名、県3名、大網白里市、長生村、御宿町

【研修講師】千葉国道事務所:副所長、道路構造保全官(2名)、千葉県 :道路整備課

【実習概要】近接目視による橋梁点検を実施し、健全性の診断を行った



近接目視による点検状況

H28第1回千葉県道路メンテナンス会議資料より  
千葉国道事務所 管理第二課 TEL 043-287-0315

○橋梁等の維持修繕の大切さを現地点検学習会などを開催し理解・協働を図る。

夏休みをねらい、親子学習会を実施。県内外から多数の応募。

## 親子橋梁点検学習会を開催 〈橋の健康診断を体験して頂きました〉

平成28年8月21日(日)、国道16号西大宮バイパス指扇高架橋において、「親子橋梁点検学習会」を午前・午後の2回開催し、県内外からあわせて20組40名の親子に参加して頂き、『橋の健康診断』を体験して頂きました。

健康診断に先立ち、パネルを用いて、橋梁の老朽化の現状と老朽化対策の取り組み、橋梁の損傷原因等について説明を行い、ご理解を頂きました。

その後、橋脚をハンマーで叩いて音の違いを聴き分けたり、高所作業車で橋の裏側に近づきひび割れがないか、塗装が剥がれていないかを確認したり、ボールカメラで橋の裏側の狭い箇所をモニターで確認等をし、橋の診察結果をとりまとめて頂きました。



パネルを使って、橋梁の損傷原因を説明



ハンマーで柱を叩いて音の違いを確認



高所作業車に乗って、橋の裏側を点検



ひび割れや、塗装の剥がれを間近で確認

### ■小中学生の主な感想

○橋に健康診断、修理が必要だということを初めて知りました。

○普段は通るだけでも、実はひび割れたり、欠けたりしてしまい、放っておくと大変な事になってしまうので、そうならないように点検が必要だと思いました。

### ■保護者様の主な感想

○人の手・目による地道な確認作業が基本となっており、様々な機械が使われていることが良く分かりました。安全は最終的に人そのものが対応しないと大きな事故に繋がる危険性も分かりました。緑の下の力持ちはいたるところにいて、そのおかげで安心に生活できるんですね。

○子供より自分が楽しんで参加させて頂きました。メンテナンスがあるから日常の安全が保持出来るということを子供、大人も改めて認識する必要があると強く感じました。

○小学生に分かりやすく、いろいろな質問に丁寧に答えて頂き、子供の良い勉強になりました。

橋の健康を診断  
西区親子ら20人が点検体験

国土交通省関東地方整備局 老朽化しており、対策が喫緊の課題となっている。は21日、さいたま市西区の指扇高架橋で小中学生とその保護者を対象とした、「親子橋梁(きょうりょう)点検学習会(きょうりょうてんけんがくしんかい)」(きょうりょうてんけんがくしんかい)を行い、参加した約20人が橋のひび割れを点検するなど、熱心に橋を点検した。高度経済成長期に整備された道路や橋は近年、集中して

老朽化しており、対策が喫緊の課題となっている。は21日、さいたま市西区の指扇高架橋で小中学生とその保護者を対象とした、「親子橋梁(きょうりょう)点検学習会(きょうりょうてんけんがくしんかい)」(きょうりょうてんけんがくしんかい)を行い、参加した約20人が橋のひび割れを点検するなど、熱心に橋を点検した。高度経済成長期に整備された道路や橋は近年、集中して

老朽化しており、対策が喫緊の課題となっている。は21日、さいたま市西区の指扇高架橋で小中学生とその保護者を対象とした、「親子橋梁(きょうりょう)点検学習会(きょうりょうてんけんがくしんかい)」(きょうりょうてんけんがくしんかい)を行い、参加した約20人が橋のひび割れを点検するなど、熱心に橋を点検した。高度経済成長期に整備された道路や橋は近年、集中して

打音を検査する参加者ら一さいたま市西区の指扇高架橋

埼玉新聞 H28.8.24

野口康輝君(11)は「打音診察で音の違いがはっきり分かって驚いた」と話した。関東地方整備局大宮国道事務所の相沢興副所長は「橋を長く大切に使うことで、環境保護にもつながる。今日の体験で、少しでも私たちの仕事に興味を持ってもらえるといい」と話した。(鈴木真太)

- 土木を専攻している大学生を対象とした橋梁点検学習会を開催。
- 将来の土木技術者に高度な実務を体験してもらうことにより、メンテナンスの重要性を理解してもらう。

### ～大学生を対象とした橋梁点検学習会の開催～

土木を専攻している学生を対象に、道路インフラの老朽化の現状や対策の必要性、維持・管理の大切さに気づいてもらうため、橋梁点検講習や実際の橋梁で点検作業が体験できる橋梁点検学習会を開催

- 日時:平成28年9月20日(火) 13時40分～16時30分
- 対象:前橋工科大学の学生(約20名)
- 内容:

- (1)点検実習  
((株)ネクスコ東日本エンジニアリング(高崎市矢中町21-2))  
点検に必要な知識を習得するための講習及び実習
- (2)現場実習  
(上佐野高架橋(国道17号(高崎市上佐野町))  
直接現地で点検作業を体験する現場点検学習

### ○橋梁点検学習会後のアンケート結果

- ・授業やインターシップで学んだ内容を実際に目にして理解を深める事が出来た。
  - ・打音検査や磁粉探傷試験等の実際の点検が印象に残った。
  - ・定期点検がいかに大事かということを知った。
  - ・ドローンなどの無人機やタブレット端末を有効利用出来ないか。
  - ・老朽化を予測して、早めの措置を実施するのが良いと思う。
  - ・点検・措置の技術、知識を学んでいきたいと思った。
- 等の意見がみられた。

群馬県道路メンテナンス会議  
茨城県道路メンテナンス会議  
栃木県道路メンテナンス会議  
千葉県道路メンテナンス会議

協 県メンテ  
大 大学生25人が体験  
橋 橋梁の点検学習を開催



撤去した橋梁で点検実習



佐藤上席専門役による講義のようす

群馬県メンテナンス協会(会長・桑原正明)と国土交通省高崎河川国道事務所長は20日、前橋市で、土木を専攻している大学生25人を対象とした橋梁点検学習会を開催した。当日は、前橋工科大学(高崎市のテクノカレッジ)の1、3年生や大学院生、土壌養護・工学博士(約25名)が参加。この学習会では、点検に必要な知識を習得するために講義や実習などの点検実習を受け、

加し、真剣な眼差しで説明を聞いた。同協会で、国土交通省高崎河川国道事務所長は20日、前橋市で、土木を専攻している大学生25人を対象とした橋梁点検学習会を開催した。当日は、前橋工科大学(高崎市のテクノカレッジ)の1、3年生や大学院生、土壌養護・工学博士(約25名)が参加。この学習会では、点検に必要な知識を習得するために講義や実習などの点検実習を受け、

その後、国道17号上にあるテクノカレッジ・トレーニングセンターで、点検作業を体験する。現場点検実習を行った。講義では、同社の佐藤上席専門役(構造物担当)が橋梁の形式ごとに点検時の着眼すべきポイントやネクスコ東日本エンジニアリングで実際に点検している研修の取り組みについて説明を受けた。同社には、普及、車で通過するだけのETC設備を聞きたる。全国でもETC設備の実機を設置しているのは同センターだけだ。撤去した橋梁の見学では、東北道仙台宮城ICより線流出部(近・綱木橋)から老朽化に伴って撤去した床版部

を点検ハンマーなどで叩いて損傷の状態を正確に確認した。現場では、鋼材の電圧損傷点検とコンクリートを使った点検を体験した。鋼材の点検では、鋼材に腐粉がはけ、フラッシュライトを照らして損傷状況を確認する探傷試験の実施前準備と実施後の状況を確認。コンクリートのたたき点検では、実習も行った。点検ハンマーを使用して打音から損傷の有無を判定。このほか、反発高度法(コンクリートハンマー法)を用いてコンクリート表面部の圧縮強度

の測定や電機被り率の測定やコンクリート内の空洞や鉄筋の検査、コンクリートひび割れ幅の計測などを行った。土壌教授は「大学の講義では写真を使用することが多い。実際に体験して触れられるのは非常に貴重な体験でありがたい」と話した。

群馬建設新聞 H28.9.24

# 3. メンテナンスの必要性を伝える活動(地域一体型)

○地域から親しまれている橋梁等を用いて、地域一体となった取り組みを開催し、**長く大事に使うことの大切さ**を伝える。

## 国道1号 日本橋(東京都)の事例



▲夫婦三代による渡り初め



▲川越藩火銃鉄砲隊保存会による演舞



▲船着場の完成



▲船着場を「双十郎河岸」と命名

**日本橋架橋百年祭**  
平成23年10月30日(日)、日本橋開橋100周年を記念し、日本橋架橋百年祭が行われました。祭では、岸上米蔵さん(100歳)夫婦三代による「夫婦三代渡り初め」などが行われ、100周年を祝いました。「夫婦三代渡り初め」は、橋の完成を祝い、長く橋が使われるよう、行われるものです。

**日本橋船着場**  
100周年に合わせ、平成23年4月3日、日本橋南東橋詰(流の広場)に隣接し、船着場が完成しました。船着場は、同年7月に日本橋にゆかりのある歌舞伎役者の坂田藤十郎さんと市川團十郎さんからとって「双十郎河岸」と名づけられました。



▲洗う会の様子

感謝を込めて日本橋をきれいにします。  
地下鉄コンコーズに複製が展示されました。

▼日本橋北詰



▲歴代繪覽複製絵巻

**第三章 日本橋を愛する様々な取り組み**  
**名橋「日本橋」を洗う会**  
名橋「日本橋」保存会によって毎年7月の第四日曜日に行われています。1971(昭和46)年より毎年行われているこの行事には、地元の方々だけでなく、毎年沢山の方々が日本橋に集まり、日頃の感謝を込めて日本橋をきれいにします。  
1999(平成11)年にドイツで発見されたこの絵巻は、1805(文化2)年頃の日本橋の姿を伝える大変貴重なものです。  
2009(平成21)年に東京

**歴代繪覽複製絵巻**  
きたしよらんかくせいえまき

## 国道4号 千住大橋(東京都)の事例



活動13 **地域の宝 千住大橋の米寿(88歳)を祝う**  
技術力を結集し、橋の長寿命化につとめ、次世代に残していく


- 江戸時代、徳川家康によって作られた千住大橋は、関東大震災後に木製から鉄橋にかわり昨年12月に鉄橋の完成から88年を迎えた
- 米寿(88歳)を迎えたことを祝うイベントを開催し、地元住民も多数参加
- 今後も地域ぐるみで維持管理を継続

**イベントの様子**  
●国の関係者や地元住民など約300人が集まり、長寿を祝う式典を開催  
●維持管理の取組の説明に対し、参加者からは「点検の重要さもよく分かった」という声

**適切なメンテナンスの継続**  
補修工事や定期点検が重ねられ、地元住民も橋の清掃など美化活動に取り組んでいる



長寿を祝う会  
舟で渡る千住大橋  
イベント集合写真



舟で渡る千住大橋  
東京国道事務所

### 3. メンテナンスの必要性を伝える活動(パネル展)

資料⑤-4-10

- パネル展示は、多様・多数の国民向けの効果的な広報
- 多様な公共施設へ展開を拡大し、老朽化対策についての理解を促進
- 今後は地域や身近なインフラに関する情報を地域に伝えること重要



<市役所>



<駅>



<老朽化対策パネル展・日本橋地下通路>



<ショッピングモール>

# 4. 多様主体との連携

○国民と協働する仕組みを構築することで、道路施設の状況を把握し重大被害を未然に防ぎ、予防保全を推進している。

活動 11 市民と一緒に考え、取り組む街  
スマートフォンを活用し市民がインフラの不具合を通報・迅速に対応



- 市民がスマートフォン等を通じて、地域の課題に関する写真や位置情報付の状況をレポートすることで、市民と行政、市民と市民の間で課題を共有し、合理的、効率的に解決
- ちばレポを使うことで、街を見る意識が変化
- “市民のちから”で、街がよくなる



市民がスマートフォン等を通じて、地域の課題に関する状況をレポートすることで、市民と行政、市民と市民の間で課題を共有し、合理的、効率的に解決できる。

ちば市民協働レポート(ちばレポ)運用事務局  
千葉市市民局市民自治推進部広報広聴課内 TEL043-245-5294



写真2 ●道路の不具合などの課題を写真で撮影して報告できる

写真3 ●市役所側の対応状況を市民レポーター本人に通知。Webサイトでも公開する

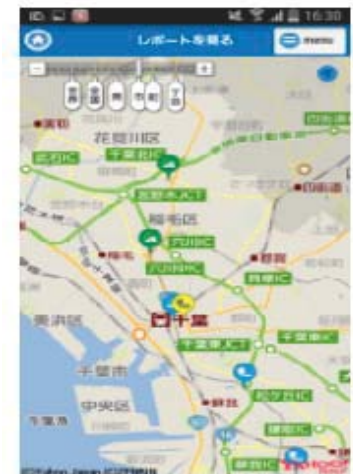


写真4 ●課題の発生状況は地図上にマッピングされる

○橋梁点検だけでなく、ニーズに合わせた**構造物の補修**に関する講習会も実施。

## 道路メンテナンス研修(福井県道路メンテナンス会議)

- 道路インフラの長寿命化を進めていく上で重要な点検技術の向上や補修技術の継承に向けた取組
- 道路施設の点検や補修に特化した研修を実施
- 外部講師(学識経験者や専門協会)を招いて専門的な研修を実施
- 市町が必要とする研修を実施

### 平成28年度福井県道路メンテナンス研修計画

実施	第1回 平成28年4月26日・27日	第2回 平成28年7月20日・21日	第3回 平成28年8月24日	第4回 平成28年9月予定	第5回 平成28年10月予定
内容	・福井県橋梁点検マニュアル ・H27定期点検結果報告会	・現場研修会 (県・市町管理橋の実橋で点検研修)	・鋼橋の点検と補修 に関する研修	・トンネル補修工事 に関する研修	・北陸自動車道の 大規模更新事業に関する研修
講師	・道路保全課 ・建設技術公社	・国土交通省 ・福井県道路保全課 ・福井県建設技術公社	(一社)日本橋梁建設協会	・学識経験者 ・国土交通省	・NEXCO中日本金沢支社
備考	・福井市で開催(59名参加) ・敦賀市で開催(30名参加)	・越前町、小浜市で開催	・坂井市で開催	・国道8号のトンネル補修工事現場 で開催予定	・北陸道の日野川橋で実施される老 朽化したコンクリート床版の取替え工事



福井県道路メンテナンス会議  
福井河川国道事務所道路管理課 TEL:0776-35-2661  
福井県土木部道路保全課 TEL:0776-20-0476



○大学と連携し、座学・演習・現場実習の集中的な履修により「インフラメンテナンス技術者」を養成

インフラを支える活動

## 大学の連携によりメンテナンス技術者養成

インフラメンテナンスの技術者養成講座

山口大学  
社会基盤メンテナンスエキスパート(ME山口)事務局  
社会建設工学科 TEL 0836-85-9300  
<http://me.civil.yamaguchi-u.ac.jp/index.html>



舞鶴高専  
社会基盤メンテナンス教育センター(iMec)  
TEL 0773-62-8877  
<http://www.maizuru-ct.ac.jp/>



長岡技術科学大学  
インフラ再生技術者育成新潟地域協議会  
TEL:0258-47-1611  
<http://cds.nagaokaut.ac.jp/me/index.html>



長岡技術科学大学  
Nagaoka University of Technology



愛媛大学  
EHIWA UNIVERSITY

岐阜大学工学部附属  
インフラマネジメント技術研究センター



愛媛大学  
社会連携支援部社会連携課  
社会連携拠点チーム  
TEL:089-927-8974  
<http://cdmir.jp/lectureship/>

長崎大学インフラ長寿命化センター  
道守養成ユニット  
TEL 095-819-2880  
<https://michimori.net/lesson.html>



- 産学官が連携し、行政と建設業界双方の技術力向上
- 毎日朝から夕方まで集中的な履修を経て、着実に専門的スキルアップ
- 各大学における平成27年末時点の受講者数は、累計1300名以上

### 仕組み概要



※大学により、1週間～4週間の短期集中講座

認定試験

### カリキュラム (岐阜大学の例)

- 16コマ=1科目で、以下の5科目から構成
  - ・橋梁の設計・トンネル
  - ・橋梁の維持管理
  - ・地盤と斜面
  - ・土構造物と舗装・水道・河川構造物
  - ・インフラマネジメント
- 1日4コマで20日間
- 座学、演習、フィールド実習などがバランス良く配置され、受講者の技術力と土木技術者の意識を向上させるカリキュラム
- 履修証明プログラムとして、修了者に対し法に基づき履修証明書を交付

○国民と協働する仕組みを構築することで、道路施設の状況を把握し重大被害を未然に防ぎ、予防保全を推進している。

### ■橋梁点検サポーター事業

膨大な数になっていく老朽橋梁の維持管理を、住民の方にもサポートしていただく

福島県では、近隣の住民の方が、定期的に橋梁の状況把握を行い、目視点検により変状を早期に発見し、報告してもらう橋梁点検サポーター制度を導入しました。

#### □目的

定期点検の間の期間(4年間)を補完し、橋梁の不具合箇所を早期に発見・修繕することで、LCCの観点からの長寿命化を実現する。

また、住民の意識啓発にもつなげる。

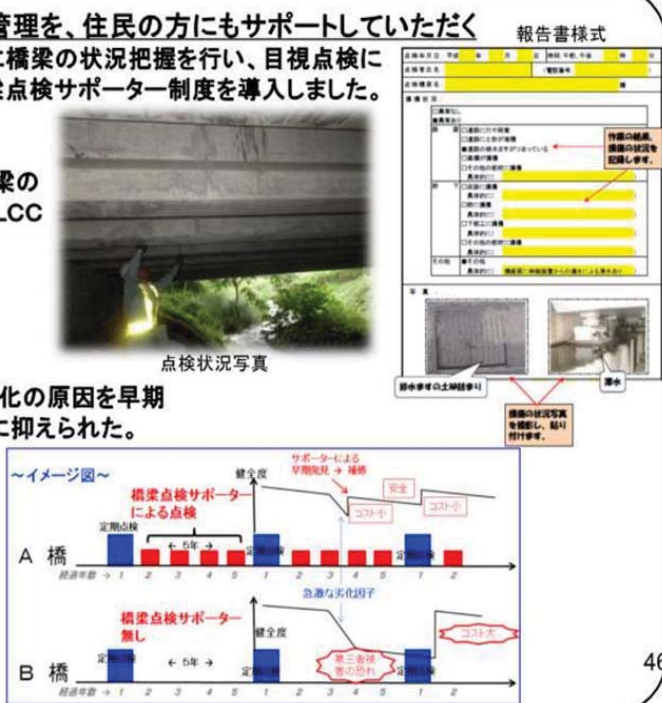
#### □成果

右図の様式を提出してもらう。

(成果例)排水の詰まりに気づいたことで、劣化の原因を早期に取り除くことができ、維持管理費を最小限に抑えられた。

#### □概要

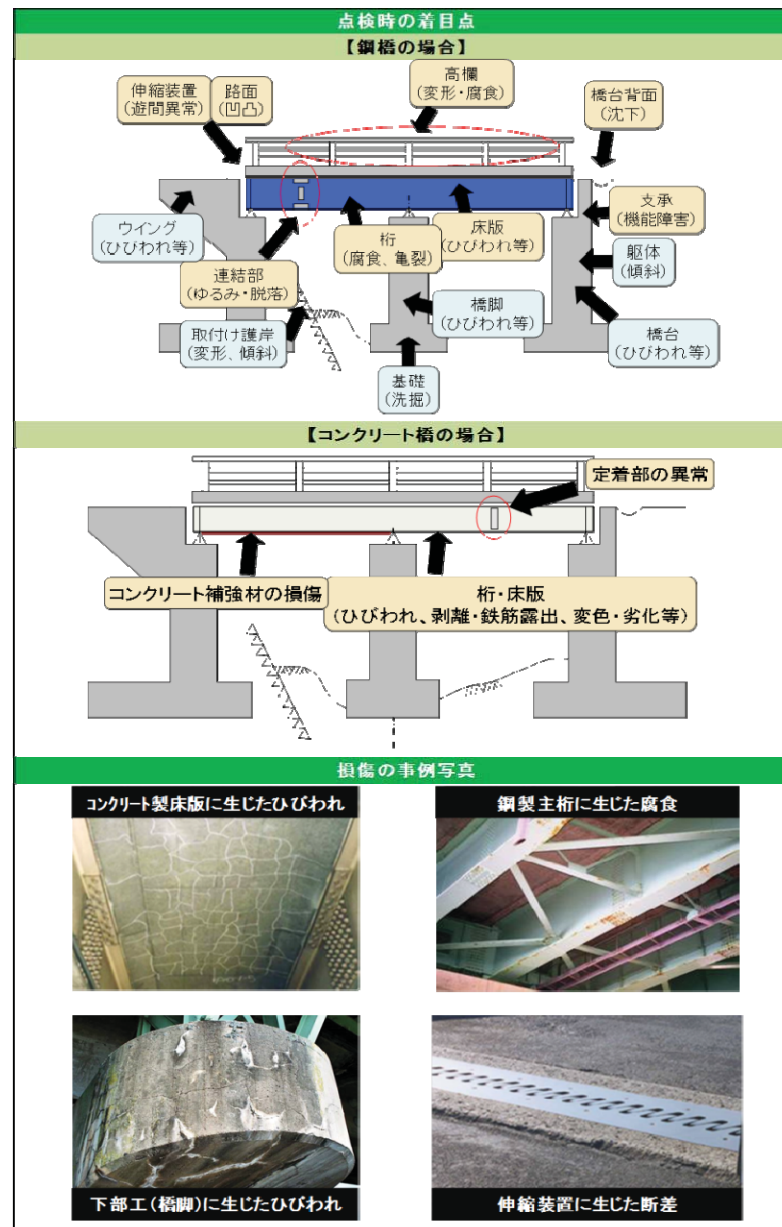
- H27登録人数・・・県内で6人
- 資格 技術士(建設)、技術士補(建設)、1級・2級土木施工管理技士、  
県市町村の技術職員経験者
- 業務 150橋程度まで(1ヶ月標準25橋)
- 期間 最大6ヶ月



技術に関して知識のある市民が、定期的に橋梁を目視点検している。  
排水施設の不具合等を早期に発見することで劣化原因を除去でき、予防保全及び維持管理費を抑えることにつながっている

H28第1回福島県メンテナンス会議資料  
福島県橋梁点検サポーター事業  
<https://www.pref.fukushima.lg.jp/sec/41330a/kyouryoutenken.html>

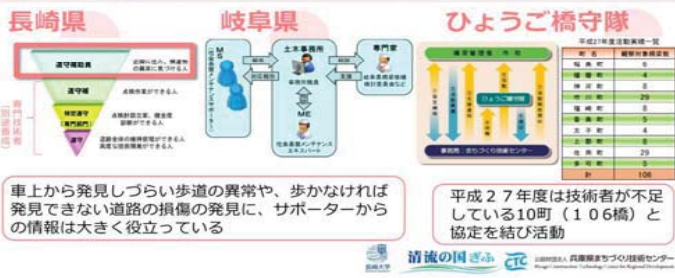
福島県県南建設事務所企画管理部管理課 TEL:0248-23-1526



### ○技術職OBを活用して、技術の継承とインフラ異常に関する速やかな情報収集を図る。



- 地域の道路や橋梁を地域で見守る、市民や技術職OB参加のボランティア活動
- [長崎県道路見守りサポーター／岐阜県メンテナサポーター]
- 講習受講により道路の見守り活動に必要な知識を取得した市民から、普段利用している身近な道路の舗装、側溝、橋などの異常について情報提供を受ける
- [ひょうご橋守隊]
- 管理者が計画的な補修や架替えを行うまでの間、市町管理の橋梁の損傷状況の経過観察を無償で実施



社会資本の老朽化対策情報ポータルサイト  
<http://www.mlit.go.jp/sogoseisaku/maintenance/other/goodpractice.html>

長崎大学インフラ長寿命化センター 道守養成ユニット TEL 095-819-2880  
<https://michimori.net/lesson.html>

岐阜県メンテナンスサポーター 社会基盤メンテナンスサポーター  
 県土整備部 道路維持課 TEL: 路政係058-272-8572、維持管理係058-272-8535、  
 安全防災係058-272-8576、市町村道係058-272-8556  
[http://www.pref.gifu.lg.jp/shakai-kiban/doro/doro-iji/11657/index\\_7741.html](http://www.pref.gifu.lg.jp/shakai-kiban/doro/doro-iji/11657/index_7741.html)

ひょうご橋守隊:(公財)兵庫県まちづくり技術センター TEL:078-367-1230(代表)  
<https://www.hyogo-ctc.or.jp/index.php>

#### 点検業務に民間OBらを雇用！～掛川市～

- 橋梁点検のために橋梁メーカーOBを点検業務員として雇用。
- 点検業務の他、研修に派遣し職員の能力向上を図る取組をスタート。

○コンクリート技士、プレストレストコンクリート技士、1級土木施工管理技士、橋梁点検技術研修終了証を有する橋梁メーカーの技術系OBを採用、市役所OBからも1人採用し、計2人の点検業務員を雇用

○職員の能力アップにも力を入れる。国や県が実施する点検研修などには積極的に職員を派遣。個々のレベルアップを図る。



建通新聞 H26.10.29

#### 静岡県道路メンテナンス会議

#### 点検業務に精通したOBを増員！～島田市～

- 土木技術に精通した市職員OBを採用。
- 点検要員としてだけでなく、更新の指導役としても期待。
- 専門知識を持った嘱託職員を増員予定。

○点検技術を高め、伝えて行くにはOBの存在が頼りになる。

○橋や道路の維持管理の大切さをもっと市民に知ってもらう努力も必要。



静岡新聞 H27.3.19

#### 静岡県道路メンテナンス会議

静岡国道事務所総括保全対策官 TEL:054-250-8908  
 静岡県交通基盤部道路局道路整備課 TEL:054-221-3018

## 6) 栃木県の取り組みテーマについて

座 学 : 関東地方整備局 道路保全企画室 道路構造保全官  
現 場 : 宇都宮国道 管理第二課

## ① 県北地域の自治体を中心

日 時 : 平成28年12月1日 10:00~

場 所 : 久部高架橋(下り) (栃木県宇都宮市石井町)

橋 長 : 376.0m

上部構造形式 : 3径間連続PCポステン中空床版橋等

下部構造形式 : 逆T式橋台, 壁式橋脚

## ② 県南地域の自治体を中心

日 時 : 平成28年12月5日 10:00~

場 所 : 鉢形第2跨道橋(下り) (栃木県小山市鉢形)

橋 長 : 139.5m

上部構造形式 : 3径間連続鋼溶接鈹桁橋

下部構造形式 : 逆T式橋台, 張出式橋脚

※各自治体において、若手(未経験者)を優先して2名までの参加をお願いします。  
詳細は、後日「現場研修会のご案内」でお知らせします。

座学・現場 : 宇都宮国道 管理第二課

③ 足利工業大学 3年次学生

日時 : 平成28年12月7日 13:00~

場所 : 堀込高架橋 (栃木県足利市堀込町)

橋長 : 554.2m

上部構造形式 : 3径間連続鋼非合成鈹桁橋

下部構造形式 : 逆T式橋台, ラーメン橋脚

④ 宇都宮大学 3年次学生

日時 : 平成28年12月20日 13:00~

場所 : 鉢形第2跨道橋 (下り) (栃木県小山市鉢形)

橋長 : 139.5m

上部構造形式 : 3径間連続鋼溶接鈹桁橋

下部構造形式 : 逆T式橋台, 張出式橋脚

講師 : ゴム支承協会 技術委員  
日時 : 11月29日(火) 13:30~(予定)  
対象 : 栃木県内自治体等

## ① 支承とは？

- 支承に求められる機能
- ゴム支承の種類と特徴

## ② ゴム支承の維持管理について

- 定期点検における調査のポイント
- 損傷事例と補修事例
- 日常の維持管理について
- 非常時(災害時)点検におけるポイント
- 災害による被災事例と復旧事例



高度経済成長期に集中的に整備された道路橋などの施設の老朽化の現状と対策の取り組みについて、栃木県民に広くお知らせする目的のため、栃木県道路メンテナンス会議ではパネル展示を行っています。

- 期 間 : H28.9.12 ~ H29.3.3
- 展示箇所 : 県内22箇所
- 延べ日数 : 123日



うつのみや表参道スクエア 5階 (9/17~9/22)



## パネル展示期間及び展示場所リスト（予定）

展示期間	展 示 場 所	
	名 称	住 所
9/12-9/15	道の駅もてぎ(防災館)	〒321-3531 栃木県芳賀郡茂木町大字茂木1090-1
9/17-9/22	うつのみや表参道スクエア 5階(バンパ)出張所ロビー)	〒320-0026 宇都宮市馬場通り4丁目1-1
9/23-9/29	道の駅みぶ(みらい館)情報交流コーナー	〒321-0211 栃木県下都賀郡壬生町大字国谷1870-2
10/3~10/10	下野市役所庁舎内	〒329-0492 栃木県下野市笹原26番地
10/11-10/14	那須烏山市役所南那須庁舎内	〒321-0595 栃木県那須烏山市大金240番地
10/18-10/23	野木ホフマン館交流センター内	〒329-0114 栃木県下都賀郡野木町大字野木3324-10
10/24-10/28	矢板市役所内	〒329-2192 栃木県矢板市本町5番4号
10/31-11/4	真岡市役所 建設部棟 2階	〒321-4395 栃木県真岡市荒町5191番地
11/7-11/13	道の駅湧水の郷しおや	〒329-2441 栃木県塩谷郡塩谷町船生3733-1
11/21-11/25	那須塩原市役所庁舎1階ロビー	〒325-8501 栃木県那須塩原市共墾地108番地2
11/28-12/2	佐野市役所内	〒327-8501 栃木県佐野市高砂町1
12/5-12/9	栃木市役所 本庁舎	〒328-8686 栃木県栃木市万町9番25号
12/12-12/16	足利市役所 本庁舎1階市民ホール南側	〒326-8601 栃木県足利市本城3丁目2145番地
12/19-12/26	上三川町役場 町民ホール	〒329-0696 栃木県河内郡上三川町しらさぎ一丁目1番地
1/10-1/15	高根沢町役場内	〒329-1292 栃木県塩谷郡高根沢町大字石末2053
1/16-1/20	大田原市役所内	〒324-8641 栃木県大田原市本町1-4-1
1/23-1/27	那須町役場1階町民ホール	〒329-3292 栃木県那須郡那須町大字寺子丙3-13
1/28-2/3	市貝町役場内 町民ロビー	〒321-3493 栃木県芳賀郡市貝町大字市高1280番地
2/6-2/10	道の駅 思川 小山評定館内	〒323-0065 小山市大字下国府塚25番地1
2/13-2/17	鹿沼市役所内	〒322-8601 栃木県鹿沼市今宮町1688-1
2/20-2/24	日光市役所内	〒321-1292 栃木県日光市今市本町1番地
2/27-3/3	芳賀町役場内	〒321-3392 栃木県芳賀郡芳賀町祖母井1020

※展示場所、日時等の変更が生じる場合があります。

## 7) 老朽化対策に関する広報 への協力依頼について

# パネルイメージ(H28下期パネル展)

平成28年下期の老朽化対策に関するパネル展を以下のとおり開催しますのでパネル作成及び展示スペースのご協力をお願いします。

パネル作成枚数: 10枚

展示パネル内容: 各都県(1都8県)の取組み事例の紹介(各都県につき1枚)

パネル展示期間: 2ヶ月間(12月~1月頃)を想定(リレーパネル展形式も可)

パネル展示場所: 屋内(道の駅、公共施設内等)、屋外(公園、他イベントと同時開催等)のどちらでも可

## パネル作成イメージ

### 〇〇県の老朽化対策

#### 〇〇国道事務所管内の橋梁修繕

□□橋は、………のため、……工法により予防保全を実施し、長寿命化を図っています。

写真

写真

#### 〇〇市の地域住民との取組み

〇〇市では、市のシンボルとなっている△△橋を……により、地域住民と協力して長く大事に使用するための取組みを実施しています。

写真

写真

## 展示場所イメージ

(屋内)



(屋外)



## 橋梁点検結果(国土交通省)

橋梁名(フリガナ)		路線名	架設年次(西暦)	橋長(m)	幅員(m)	管理者	行政区域		点検記録
						管理者名	都道府県名	市区町村名	判定区分
1号溝橋(下り)	(イチゴウコウキョウ(クダリ))	国道4号	1987	6	11	関東地整	栃木県	宇都宮市	I
1号溝橋(上り)	(イチゴウコウキョウ(ノボリ))	国道4号	1987	6	11	関東地整	栃木県	宇都宮市	I
足利陸橋(上り)	(アシカガリツキョウ(ノボリ))	国道50号	1981	477	8	関東地整	栃木県	足利市	II
足利陸橋(下り)	(アシカガリツキョウ(クダリ))	国道50号	1988	477	8	関東地整	栃木県	足利市	II
足利陸橋(上りランプ)	(アシカガリツキョウ(ノボリランプ))	国道50号	1981	70	6	関東地整	栃木県	足利市	II
足利陸橋(下りランプ)	(アシカガリツキョウ(クダリランプ))	国道50号	1988	70	6	関東地整	栃木県	足利市	II
瑞穂野跨道橋(上り)	(ミズホノドウキョウ(ノボリ))	国道50号	1987	32	9	関東地整	栃木県	足利市	I
瑞穂野跨道橋(下り)	(ミズホノドウキョウ(クダリ))	国道50号	1992	32	9	関東地整	栃木県	足利市	I
みかもの橋(下り)	(ミカモノハシ(クダリ))	国道50号	1984	100	8	関東地整	栃木県	栃木市	II
1号橋梁(上り)	(イチゴウキョウリョウ(ノボリ))	国道50号	1974	12	11	関東地整	栃木県	佐野市	II
1号橋梁(下り)	(イチゴウキョウリョウ(クダリ))	国道50号	1974	12	11	関東地整	栃木県	佐野市	I
2号橋梁(上り)	(ニゴウキョウリョウ(ノボリ))	国道50号	1974	7	16	関東地整	栃木県	佐野市	II
2号橋梁(下り)	(ニゴウキョウリョウ(クダリ))	国道50号	1974	7	18	関東地整	栃木県	佐野市	I
新大川橋(上り)	(シンオオカワハシ(ノボリ))	国道4号	1991	12	9	関東地整	栃木県	小山市	I
新大川側道橋(上り)	(シンオオカワソクドウキョウ(ノボリ))	国道4号	1991	13	4	関東地整	栃木県	小山市	I
新大川側道橋(下り)	(シンオオカワソクドウキョウ(クダリ))	国道4号	1991	13	4	関東地整	栃木県	小山市	I
新大川橋(下り)	(シンオオカワハシ(クダリ))	国道4号	1991	13	9	関東地整	栃木県	小山市	I
鉢形第1跨道橋(下り)	(ハチガタダイイチドウキョウ(クダリ))	国道4号	2000	38	9	関東地整	栃木県	小山市	I
野原橋	(ノハラハシ)	国道4号	1931	2	30	関東地整	栃木県	那須塩原市	I
筋違橋	(スジカイハシ)	国道4号	1930	4	42	関東地整	栃木県	那須塩原市	I
千坂橋	(チサカハシ)	国道4号	1926	5	26	関東地整	栃木県	那須塩原市	I
境橋1	(サカエハシ)	国道4号	1938	3	13	関東地整	栃木県	那須塩原市	II
井口橋	(イケグチハシ)	国道4号	1933	4	12	関東地整	栃木県	那須塩原市	I
大垣橋	(オオガキハシ)	国道4号	1939	5	12	関東地整	栃木県	那須塩原市	I
北浦橋	(キタウラハシ)	国道4号	2000	4	9	関東地整	栃木県	那須塩原市	I
金山橋	(カナヤマハシ)	国道4号	1937	3	9	関東地整	栃木県	那須塩原市	I
葉師橋	(ヤクシハシ)	国道4号	1933	2	16	関東地整	栃木県	那須塩原市	I
小島橋	(コジマハシ)	国道4号	1934	7	13	関東地整	栃木県	那須塩原市	III
那須野橋	(ナスノハシ)	国道4号	2000	203	12	関東地整	栃木県	那須塩原市	I
清水橋	(シミズハシ)	国道4号	1929	4	12	関東地整	栃木県	那須塩原市	I
国道橋	(コクドウハシ)	国道4号	2011	32	12	関東地整	栃木県	さくら市	II
五行橋	(ゴキョウハシ)	国道4号	1963	7	12	関東地整	栃木県	さくら市	I
磯岡跨道橋(上り)	(イソオカドウキョウ(ノボリ))	国道4号	1979	80	8	関東地整	栃木県	上三川町	I
磯岡跨道橋(下り)	(イソオカドウキョウ(クダリ))	国道4号	1997	80	8	関東地整	栃木県	上三川町	I
丸石橋	(マルイシハシ)	国道4号	1926	4	12	関東地整	栃木県	那須町	I
新堀橋	(ニイホリハシ)	国道4号	1926	3	11	関東地整	栃木県	那須町	I
四ツ川橋	(ヨツカワハシ)	国道4号	2002	36	12	関東地整	栃木県	那須町	II

橋梁点検結果(高速道路会社)

橋梁名(フリガナ)		路線名	架設年次(西暦)	橋長(m)	幅員(m)	管理者	行政区域		点検記録
						管理者名	都道府県名	市区町村名	判定区分
鬼怒川橋	(キヌカワハシ)	東北縦貫自動車道弘前線	1972	603	10	東日本高速道路株式会社	栃木県	宇都宮市	Ⅱ
鬼怒川橋	(キヌカワハシ)	東北縦貫自動車道弘前線	1972	603	10	東日本高速道路株式会社	栃木県	宇都宮市	Ⅲ
石甲川橋	(イシカウハシ)	北関東自動車道	1999	32	11	東日本高速道路株式会社	栃木県	宇都宮市	Ⅱ
石甲川橋	(イシカウハシ)	北関東自動車道	1999	32	11	東日本高速道路株式会社	栃木県	宇都宮市	Ⅱ
田川橋	(タカハシ)	東北縦貫自動車道弘前線	1998	103	10	東日本高速道路株式会社	栃木県	宇都宮市	Ⅱ
田川橋	(タカハシ)	東北縦貫自動車道弘前線	1998	103	10	東日本高速道路株式会社	栃木県	宇都宮市	Ⅱ
下横田橋	(シモヨコタハシ)	北関東自動車道	1999	59	11	東日本高速道路株式会社	栃木県	宇都宮市	Ⅱ
下横田橋	(シモヨコタハシ)	北関東自動車道	1999	48	11	東日本高速道路株式会社	栃木県	宇都宮市	Ⅱ
石田橋	(イシダハシ)	北関東自動車道	1999	34	11	東日本高速道路株式会社	栃木県	宇都宮市	Ⅱ
石田橋	(イシダハシ)	北関東自動車道	1999	34	11	東日本高速道路株式会社	栃木県	宇都宮市	Ⅱ
あかさ川橋	(アカサカハシ)	北関東自動車道	1999	46	11	東日本高速道路株式会社	栃木県	宇都宮市	Ⅱ
あかさ川橋	(アカサカハシ)	北関東自動車道	1999	46	11	東日本高速道路株式会社	栃木県	宇都宮市	Ⅱ
東谷橋	(トウヤハシ)	北関東自動車道	1999	26	11	東日本高速道路株式会社	栃木県	宇都宮市	Ⅱ
東谷橋	(トウヤハシ)	北関東自動車道	1999	26	11	東日本高速道路株式会社	栃木県	宇都宮市	Ⅱ
杉村橋	(スキムラハシ)	北関東自動車道	1999	38	23	東日本高速道路株式会社	栃木県	宇都宮市	Ⅱ
杉村橋	(スキムラハシ)	北関東自動車道	1999	40	16	東日本高速道路株式会社	栃木県	宇都宮市	Ⅱ
山前橋	(ヤママエハシ)	北関東自動車道	2008	120	10	東日本高速道路株式会社	栃木県	足利市	Ⅰ
山前橋	(ヤママエハシ)	北関東自動車道	2008	115	10	東日本高速道路株式会社	栃木県	足利市	Ⅰ
大岩第一橋	(オオイワダイイチキョウ)	北関東自動車道	2011	62	10	東日本高速道路株式会社	栃木県	足利市	Ⅰ
大岩第一橋	(オオイワダイイチキョウ)	北関東自動車道	2011	45	11	東日本高速道路株式会社	栃木県	足利市	Ⅰ
大岩第二橋	(オオイワダイニキョウ)	北関東自動車道	2011	29	11	東日本高速道路株式会社	栃木県	足利市	Ⅰ
大岩第二橋	(オオイワダイニキョウ)	北関東自動車道	2011	32	11	東日本高速道路株式会社	栃木県	足利市	Ⅰ
太田20	(オオタ20)	北関東自動車道	2011	7	15	東日本高速道路株式会社	栃木県	足利市	Ⅱ
太田21	(オオタ21)	北関東自動車道	2011	13	15	東日本高速道路株式会社	栃木県	足利市	Ⅱ
月谷橋	(ツキヤハシ)	北関東自動車道	2007	48	11	東日本高速道路株式会社	栃木県	足利市	Ⅱ
月谷橋	(ツキヤハシ)	北関東自動車道	2007	62	10	東日本高速道路株式会社	栃木県	足利市	Ⅱ
田島川橋	(タジマカハシ)	北関東自動車道	2007	182	10	東日本高速道路株式会社	栃木県	足利市	Ⅱ
田島川橋	(タジマカハシ)	北関東自動車道	2007	166	10	東日本高速道路株式会社	栃木県	足利市	Ⅱ
名草川橋	(ナグサガハシ)	北関東自動車道	2008	197	10	東日本高速道路株式会社	栃木県	足利市	Ⅱ
名草川橋	(ナグサガハシ)	北関東自動車道	2008	196	10	東日本高速道路株式会社	栃木県	足利市	Ⅱ
足利12	(アシカガ12)	北関東自動車道	2010	8	39	東日本高速道路株式会社	栃木県	足利市	Ⅱ
栃木26	(トチキ26)	東北縦貫自動車道弘前線	1972	11	37	東日本高速道路株式会社	栃木県	栃木市	Ⅱ
岩舟JCTAランプ橋	(イワフネJCTAランプキョウ)	北関東自動車道	2009	139	11	東日本高速道路株式会社	栃木県	栃木市	Ⅱ
沼久保橋(Aランプ)	(ヌマクホハシ)	北関東自動車道	1999	41	11	東日本高速道路株式会社	栃木県	栃木市	Ⅱ
木の西橋	(キノシハシ)	北関東自動車道	2000	78	10	東日本高速道路株式会社	栃木県	栃木市	Ⅱ
沼久保橋(Dランプ)	(ヌマクホハシ)	北関東自動車道	1999	38	11	東日本高速道路株式会社	栃木県	栃木市	Ⅱ
木の東橋	(キノヒガシハシ)	北関東自動車道	2000	23	10	東日本高速道路株式会社	栃木県	栃木市	Ⅱ
木の東橋	(キノヒガシハシ)	北関東自動車道	2000	23	10	東日本高速道路株式会社	栃木県	栃木市	Ⅱ
原宿高架橋	(ハラジユクコウカキョウ)	北関東自動車道	1998	135	10	東日本高速道路株式会社	栃木県	栃木市	Ⅱ
原宿高架橋	(ハラジユクコウカキョウ)	北関東自動車道	1998	121	10	東日本高速道路株式会社	栃木県	栃木市	Ⅱ
家中跨線橋	(イナカセンキョウ)	北関東自動車道	1998	37	11	東日本高速道路株式会社	栃木県	栃木市	Ⅱ
家中橋	(イナカハシ)	北関東自動車道	2000	26	10	東日本高速道路株式会社	栃木県	栃木市	Ⅱ
中島橋	(ナカジマハシ)	北関東自動車道	1998	42	19	東日本高速道路株式会社	栃木県	栃木市	Ⅱ
中島橋	(ナカジマハシ)	北関東自動車道	1998	42	19	東日本高速道路株式会社	栃木県	栃木市	Ⅱ

橋梁点検結果(高速道路会社)

橋梁名(フリガナ)		路線名	架設年次(西暦)	橋長(m)	幅員(m)	管理者	行政区域		点検記録
						管理者名	都道府県名	市区町村名	判定区分
花見堂橋	(ハナミドウハン)	北関東自動車道	1998	23	15	東日本高速道路株式会社	栃木県	栃木市	II
花見堂橋	(ハナミドウハン)	北関東自動車道	1998	23	15	東日本高速道路株式会社	栃木県	栃木市	II
神明橋	(シメイハン)	北関東自動車道	1998	22	11	東日本高速道路株式会社	栃木県	栃木市	II
神明橋	(シメイハン)	北関東自動車道	1998	22	11	東日本高速道路株式会社	栃木県	栃木市	II
思川橋	(オモイガワハン)	北関東自動車道	1999	475	11	東日本高速道路株式会社	栃木県	栃木市	II
思川橋	(オモイガワハン)	北関東自動車道	1999	475	11	東日本高速道路株式会社	栃木県	栃木市	II
田沼8	(タヌマ8)	北関東自動車道	2010	6	22	東日本高速道路株式会社	栃木県	栃木市	II
館林23	(タテバヤシ23)	東北縦貫自動車道弘前線	1972	4	51	東日本高速道路株式会社	栃木県	佐野市	I
足利14	(アシカガ14)	北関東自動車道	2010	7	29	東日本高速道路株式会社	栃木県	佐野市	II
寺久保橋	(テラクホハン)	北関東自動車道	2011	81	10	東日本高速道路株式会社	栃木県	佐野市	II
寺久保橋	(テラクホハン)	北関東自動車道	2011	71	10	東日本高速道路株式会社	栃木県	佐野市	I
出流原橋	(イスルハラハン)	北関東自動車道	2011	34	17	東日本高速道路株式会社	栃木県	佐野市	I
出流原橋	(イスルハラハン)	北関東自動車道	2011	32	17	東日本高速道路株式会社	栃木県	佐野市	I
旗川橋	(ハタガワハン)	北関東自動車道	2006	140	10	東日本高速道路株式会社	栃木県	佐野市	I
旗川橋	(ハタガワハン)	北関東自動車道	2006	140	10	東日本高速道路株式会社	栃木県	佐野市	II
芝宮橋	(シバミヤハン)	北関東自動車道	2006	47	11	東日本高速道路株式会社	栃木県	佐野市	I
芝宮橋	(シバミヤハン)	北関東自動車道	2006	45	11	東日本高速道路株式会社	栃木県	佐野市	I
石塚橋	(イシヅカハン)	北関東自動車道	2009	32	16	東日本高速道路株式会社	栃木県	佐野市	II
石塚橋	(イシヅカハン)	北関東自動車道	2009	29	11	東日本高速道路株式会社	栃木県	佐野市	II
田沼3	(タヌマ3)	北関東自動車道	2010	17	31	東日本高速道路株式会社	栃木県	佐野市	II
小見橋	(オミハン)	北関東自動車道	2009	25	11	東日本高速道路株式会社	栃木県	佐野市	I
小見橋	(オミハン)	北関東自動車道	2009	25	11	東日本高速道路株式会社	栃木県	佐野市	II
田沼高架橋	(タヌマウカキョウ)	北関東自動車道	2009	349	10	東日本高速道路株式会社	栃木県	佐野市	II
田沼高架橋	(タヌマウカキョウ)	北関東自動車道	2009	342	10	東日本高速道路株式会社	栃木県	佐野市	II
菊沢川橋	(キクサワガワハン)	北関東自動車道	2010	42	11	東日本高速道路株式会社	栃木県	佐野市	II
菊沢川橋	(キクサワガワハン)	北関東自動車道	2010	41	11	東日本高速道路株式会社	栃木県	佐野市	I
新吉水橋	(シンヨシズハン)	北関東自動車道	2009	27	11	東日本高速道路株式会社	栃木県	佐野市	II
新吉水橋	(シンヨシズハン)	北関東自動車道	2009	27	11	東日本高速道路株式会社	栃木県	佐野市	II
栃本橋	(チチモトハン)	北関東自動車道	2009	22	11	東日本高速道路株式会社	栃木県	佐野市	I
栃本橋	(チチモトハン)	北関東自動車道	2009	22	11	東日本高速道路株式会社	栃木県	佐野市	II
秋山川橋	(アキヤマガワハン)	北関東自動車道	2007	123	10	東日本高速道路株式会社	栃木県	佐野市	II
秋山川橋	(アキヤマガワハン)	北関東自動車道	2007	128	10	東日本高速道路株式会社	栃木県	佐野市	II
田沼2	(タヌマ2)	北関東自動車道	2010	7	28	東日本高速道路株式会社	栃木県	佐野市	II
分水橋水路橋	(フンスイバシスイロキョウ)	東北縦貫自動車道弘前線	1974	41	2	東日本高速道路株式会社	栃木県	那須塩原市	II
下古山橋	(シモコヤマハン)	北関東自動車道	1998	24	11	東日本高速道路株式会社	栃木県	下野市	II
下古山橋	(シモコヤマハン)	北関東自動車道	1998	24	11	東日本高速道路株式会社	栃木県	下野市	II
上古山橋	(カミコヤマハン)	北関東自動車道	1998	26	11	東日本高速道路株式会社	栃木県	下野市	II
上古山橋	(カミコヤマハン)	北関東自動車道	1998	26	11	東日本高速道路株式会社	栃木県	下野市	II
中原橋	(ナカハラハン)	北関東自動車道	1999	26	10	東日本高速道路株式会社	栃木県	上三川町	II
中原橋	(ナカハラハン)	北関東自動車道	1999	26	10	東日本高速道路株式会社	栃木県	上三川町	II
稲葉橋	(イナハン)	北関東自動車道	1999	36	11	東日本高速道路株式会社	栃木県	壬生町	II
稲葉橋	(イナハン)	北関東自動車道	1999	36	11	東日本高速道路株式会社	栃木県	壬生町	II
黒川橋	(クロカワハン)	北関東自動車道	1997	133	10	東日本高速道路株式会社	栃木県	壬生町	II
黒川橋	(クロカワハン)	北関東自動車道	1997	133	10	東日本高速道路株式会社	栃木県	壬生町	II

橋梁点検結果(高速道路会社)

橋梁名(フリガナ)		路線名	架設年次(西暦)	橋長(m)	幅員(m)	管理者	行政区域		点検記録
						管理者名	都道府県名	市区町村名	
福和田橋	(フクワダハシ)	北関東自動車道	1999	23	11	東日本高速道路株式会社	栃木県	壬生町	II
福和田橋	(フクワダハシ)	北関東自動車道	1999	23	11	東日本高速道路株式会社	栃木県	壬生町	II
国谷高架橋	(クニヤコウカキョウ)	北関東自動車道	1997	153	10	東日本高速道路株式会社	栃木県	壬生町	II
国谷高架橋	(クニヤコウカキョウ)	北関東自動車道	1997	155	10	東日本高速道路株式会社	栃木県	壬生町	II
めぐみ川橋	(メグミガワハシ)	北関東自動車道	1997	54	13	東日本高速道路株式会社	栃木県	壬生町	II
めぐみ川橋	(メグミガワハシ)	北関東自動車道	1997	51	10	東日本高速道路株式会社	栃木県	壬生町	II
壬生橋	(ミヅハシ)	北関東自動車道	1998	21	11	東日本高速道路株式会社	栃木県	壬生町	II
壬生橋	(ミヅハシ)	北関東自動車道	1998	21	11	東日本高速道路株式会社	栃木県	壬生町	II
壬生橋(ブランブ)	(ミヅハシ)	北関東自動車道	1999	21	8	東日本高速道路株式会社	栃木県	壬生町	II
壬生1	(ミヅ1)	北関東自動車道	2008	3	41	東日本高速道路株式会社	栃木県	壬生町	I

橋梁点検結果(地方公共団体)

橋梁名(フリガナ)		路線名	架設 年次 (西暦)	橋長 (m)	幅員 (m)	管理者	行政区域		点検記録
						管理者名	都道府県名	市区町村名	判定区分
芝川橋	(シバカワバン)	市道20646号線	不明	36	6	宇都宮市	栃木県	宇都宮市	Ⅱ
芦沼橋	(アシヌマバン)	市道10007号線	1969	36	7	宇都宮市	栃木県	宇都宮市	Ⅱ
山田川橋	(ヤマダガワバン)	市道10010号線	1972	25	6	宇都宮市	栃木県	宇都宮市	Ⅱ
ガツカチ堂橋	(ガツカチドウバン)	市道10120号線	1977	22	5	宇都宮市	栃木県	宇都宮市	Ⅱ
中島橋	(ナカジマバン)	市道13007号線	1973	23	6	宇都宮市	栃木県	宇都宮市	Ⅱ
弥生橋	(ヤヨイバン)	市道13039号線	1972	24	5	宇都宮市	栃木県	宇都宮市	Ⅱ
下河原橋	(シモガワラバン)	市道13104号線	1969	23	6	宇都宮市	栃木県	宇都宮市	Ⅱ
中里橋	(ナカサトバン)	市道13209号線	1977	23	4	宇都宮市	栃木県	宇都宮市	Ⅱ
1635-3号橋	(16353ゴウキョウ)	市道1635号線	1972	3	13	宇都宮市	栃木県	宇都宮市	Ⅱ
築瀬橋	(キナセバン)	市道6111号線	1967	49	6	宇都宮市	栃木県	宇都宮市	Ⅱ
旭陵橋	(キョウリョウバン)	市道1427号線	1987	186	17	宇都宮市	栃木県	宇都宮市	Ⅱ
北橋	(キタバン)	市道2055号線	1978	22	9	宇都宮市	栃木県	宇都宮市	Ⅱ
中央橋	(チュウオウバン)	市道2067号線	1978	22	12	宇都宮市	栃木県	宇都宮市	Ⅱ
はっちょう橋	(ハツチョウバン)	市道10112号線	1935	5	6	宇都宮市	栃木県	宇都宮市	Ⅱ
446-1号橋	(4461ゴウキョウ)	市道446号線	1958	3	6	宇都宮市	栃木県	宇都宮市	Ⅱ
桑原橋	(クワハラバン)	市道671号線	1960	10	4	宇都宮市	栃木県	宇都宮市	Ⅰ
福岡中橋	(フクオカナカバン)	市道2109号線	1958	8	3	宇都宮市	栃木県	宇都宮市	Ⅱ
観音橋	(カンノンバン)	市道635号線	1935	10	6	宇都宮市	栃木県	宇都宮市	Ⅱ
地藏橋	(ジソウバン)	市道2341号線	1961	8	4	宇都宮市	栃木県	宇都宮市	Ⅱ
根古屋橋	(ネコヤバン)	市道20016号線	1932	6	3	宇都宮市	栃木県	宇都宮市	Ⅲ
永代橋	(エイタイバン)	市道332号線	1925	10	4	宇都宮市	栃木県	宇都宮市	Ⅱ
2179-1号橋	(21791ゴウキョウ)	市道2179号線	1954	3	2	宇都宮市	栃木県	宇都宮市	Ⅰ
中島2号橋	(ナカジマニゴウキョウ)	市道721号線	1961	6	4	宇都宮市	栃木県	宇都宮市	Ⅱ
幸新橋	(コウシンバン)	市道725号線	1958	7	3	宇都宮市	栃木県	宇都宮市	Ⅱ
西橋	(ニシバン)	市道10007号線	1995	13	15	宇都宮市	栃木県	宇都宮市	Ⅱ
平和橋	(ヘイワバン)	市道20004号線	1988	12	5	宇都宮市	栃木県	宇都宮市	Ⅱ
板賀橋	(イタガバン)	市道20014号線	不明	8	7	宇都宮市	栃木県	宇都宮市	Ⅱ
1429-2号橋	(14292ゴウキョウ)	市道1429号線	1988	6	23	宇都宮市	栃木県	宇都宮市	Ⅱ
15-1号橋	(151ゴウキョウ)	市道15号線	不明	4	11	宇都宮市	栃木県	宇都宮市	Ⅱ
2355-1号橋	(23551ゴウキョウ)	市道2355号線	不明	4	14	宇都宮市	栃木県	宇都宮市	Ⅱ
475-1号橋	(4751ゴウキョウ)	市道1430号線	不明	3	14	宇都宮市	栃木県	宇都宮市	Ⅱ
20020号橋	(20020ゴウキョウ)	市道20020号線	不明	3	5	宇都宮市	栃木県	宇都宮市	Ⅱ
にどん堀橋	(ニドンホリバン)	市道20013号線	不明	3	5	宇都宮市	栃木県	宇都宮市	Ⅰ
5338-1号橋	(53381ゴウキョウ)	市道5338号線	不明	3	22	宇都宮市	栃木県	宇都宮市	Ⅰ
20083号橋	(20083ゴウキョウ)	市道20083号線	不明	3	12	宇都宮市	栃木県	宇都宮市	Ⅰ
2711-1号橋	(27111ゴウキョウ)	市道2711号線	不明	2	23	宇都宮市	栃木県	宇都宮市	Ⅱ
古河橋	(コガバン)	市道678号線	1995	22	6	宇都宮市	栃木県	宇都宮市	Ⅰ
桜田橋	(サクラダバン)	市道569号線	1970	15	5	宇都宮市	栃木県	宇都宮市	Ⅰ
上長岡橋	(カミナガオカキョウ)	市道523号線	1997	13	6	宇都宮市	栃木県	宇都宮市	Ⅰ
東向橋	(ヒガシムカイバン)	市道1170号線	1985	10	5	宇都宮市	栃木県	宇都宮市	Ⅱ
西田中橋	(ニシタナカバン)	市道580号線	1996	9	8	宇都宮市	栃木県	宇都宮市	Ⅱ
676-1号橋	(6761ゴウキョウ)	市道676号線	不明	7	4	宇都宮市	栃木県	宇都宮市	Ⅰ
719-1号橋	(7191ゴウキョウ)	市道719号線	不明	7	12	宇都宮市	栃木県	宇都宮市	Ⅱ
上町橋	(ウエマチキョウ)	市道10121号線	不明	7	6	宇都宮市	栃木県	宇都宮市	Ⅱ
699-2号橋	(6992ゴウキョウ)	市道699号線	不明	6	5	宇都宮市	栃木県	宇都宮市	Ⅱ
1169-2号橋	(11692ゴウキョウ)	市道1169号線	不明	6	10	宇都宮市	栃木県	宇都宮市	Ⅱ



橋梁点検結果(地方公共団体)

橋梁名(フリガナ)		路線名	架設年次(西暦)	橋長(m)	幅員(m)	管理者	行政区域		点検記録
						管理者名	都道府県名	市区町村名	判定区分
713-4号橋	(7134ゴウキョウ)	市道713号線	不明	4	5	宇都宮市	栃木県	宇都宮市	I
108-1号橋	(1081ゴウキョウ)	市道10108号線	不明	4	4	宇都宮市	栃木県	宇都宮市	II
1545-1号橋	(15451ゴウキョウ)	市道1545号線	不明	4	4	宇都宮市	栃木県	宇都宮市	II
670-2号橋	(6702ゴウキョウ)	市道670号線	不明	4	6	宇都宮市	栃木県	宇都宮市	I
5197号橋	(5197ゴウキョウ)	市道5197号線	不明	3	11	宇都宮市	栃木県	宇都宮市	II
119-1号橋	(1191ゴウキョウ)	市道10119号線	不明	3	4	宇都宮市	栃木県	宇都宮市	I
東川橋	(ヒガシカワハン)	市道21号線	1963	5	15	宇都宮市	栃木県	宇都宮市	II
14-1号橋	(141ゴウキョウ)	市道14号線	不明	2	18	宇都宮市	栃木県	宇都宮市	II
21-12号橋	(2112ゴウキョウ)	市道21号線	1987	2	15	宇都宮市	栃木県	宇都宮市	II
21-7号橋	(217ゴウキョウ)	市道21号線	不明	10	16	宇都宮市	栃木県	宇都宮市	II
平出橋	(ヒライデハン)	市道21号線	1981	8	10	宇都宮市	栃木県	宇都宮市	II
21-8号橋	(218ゴウキョウ)	市道21号線	不明	2	10	宇都宮市	栃木県	宇都宮市	II
808号橋	(808ゴウキョウ)	市道808号線	2002	29	11	宇都宮市	栃木県	宇都宮市	II
4215号橋	(4215ゴウキョウ)	市道4215号線	2002	78	11	宇都宮市	栃木県	宇都宮市	I
西刑部跨道橋	(ニシオサカベゴトウキョウ)	市道4114号線	2000	65	14	宇都宮市	栃木県	宇都宮市	I
万年橋	(マンネンハン)	市道20010号線	1953	15	4	宇都宮市	栃木県	宇都宮市	II
細野上橋	(ホノカミハン)	市道624号線	1964	14	4	宇都宮市	栃木県	宇都宮市	III
西鬼怒川橋	(ニシキヌカワハン)	市道20245号線	1963	35	6	宇都宮市	栃木県	宇都宮市	II
大錦橋	(ダイキンハン)	市道27号線	1960	54	10	宇都宮市	栃木県	宇都宮市	II
85-3号橋	(853ゴウキョウ)	市道85号線	1963	11	9	宇都宮市	栃木県	宇都宮市	III
鬼怒橋	(キヌハン)	市道3146号線	1931	560	9	宇都宮市	栃木県	宇都宮市	III
川田大橋	(カワタオオハン)	市道2711号線	1995	62	22	宇都宮市	栃木県	宇都宮市	II
スカイブリッジ(独立専用自)	(スカイブリッジ)	市道3364号線	1992	57	3	宇都宮市	栃木県	宇都宮市	III
平元橋	(ヘイゲンハン)	市道1430号線	1989	57	12	宇都宮市	栃木県	宇都宮市	II
大泉橋	(ダイセンハン)	市道26号線	2011	48	14	宇都宮市	栃木県	宇都宮市	II
前田橋	(マエダハン)	市道805号線	2002	46	6	宇都宮市	栃木県	宇都宮市	II
幸橋	(サイワイハン)	市道7号線	1973	45	24	宇都宮市	栃木県	宇都宮市	II
根子屋橋	(ネコヤハン)	市道811号線	1999	45	14	宇都宮市	栃木県	宇都宮市	I
桜橋	(サクラハン)	市道563号線	1986	39	6	宇都宮市	栃木県	宇都宮市	II
横山橋	(ヨコヤマハン)	市道542号線	1991	37	10	宇都宮市	栃木県	宇都宮市	I
道場面橋	(ドウジョウメンハン)	市道661号線	1974	37	6	宇都宮市	栃木県	宇都宮市	I
刑部橋	(オサカベハン)	市道426号線	1998	37	16	宇都宮市	栃木県	宇都宮市	I
毘沙門橋	(ヒシャモンハン)	市道556号線	1993	36	6	宇都宮市	栃木県	宇都宮市	II
成願寺橋	(ジョウガンジハン)	市道406号線	1996	36	17	宇都宮市	栃木県	宇都宮市	II
上の島橋	(ウエノシマハン)	市道4822号線	2000	36	6	宇都宮市	栃木県	宇都宮市	II
金沢橋	(カナザワハン)	市道647号線	2004	31	10	宇都宮市	栃木県	宇都宮市	I
武子橋	(タケシハン)	市道811号線	不明	27	7	宇都宮市	栃木県	宇都宮市	II
若林橋	(ワカバヤシハン)	市道1524号線	2010	30	12	宇都宮市	栃木県	宇都宮市	I
船付橋	(フナツキハン)	市道402号線	1978	24	16	宇都宮市	栃木県	宇都宮市	II
1168-1号暁橋	(11681ゴウアカツキハン)	市道1168号線	1993	22	11	宇都宮市	栃木県	宇都宮市	I
下組橋	(シモグミハン)	市道10004号線	1972	23	5	宇都宮市	栃木県	宇都宮市	II
五差路橋2号橋	(ゴサロキョウニコウハン)	市道2688号線	2011	18	19	宇都宮市	栃木県	宇都宮市	I
西川田橋	(ニシカワタハン)	市道2744号線	1997	19	14	宇都宮市	栃木県	宇都宮市	II
鶴田橋	(ツルタハン)	市道1524号線	1987	17	8	宇都宮市	栃木県	宇都宮市	II
1524-5号橋	(15245ゴウキョウ)	市道1524号線	2003	16	4	宇都宮市	栃木県	宇都宮市	I
半縄田橋	(ハンナワタハン)	市道624号線	1988	15	5	宇都宮市	栃木県	宇都宮市	I

# 橋梁点検結果(地方公共団体)

橋梁名(フリガナ)		路線名	架設 年次 (西暦)	橋長 (m)	幅員 (m)	管理者	行政区域		点検記録 判定区分
						管理者名	都道府県名	市区町村名	
水道橋	(スイドウハン)	市道874号線	1989	15	7	宇都宮市	栃木県	宇都宮市	II
小泉橋	(ショウセンハン)	市道26号線	2002	16	12	宇都宮市	栃木県	宇都宮市	I
鴨川橋	(カモガワハン)	市道1130号線	1991	13	11	宇都宮市	栃木県	宇都宮市	II
才梶戸橋	(サイカシトハン)	市道489号線	1987	12	5	宇都宮市	栃木県	宇都宮市	I
河原川橋	(カワラガワハン)	市道624号線	1990	12	6	宇都宮市	栃木県	宇都宮市	I
中橋	(ナカハン)	市道624号線	不明	11	4	宇都宮市	栃木県	宇都宮市	II
689-1号橋	(6891コウキョウ)	市道689号線	不明	11	6	宇都宮市	栃木県	宇都宮市	II
五差路橋1号橋	(ゴサロキョウイチゴウハン)	市道2688号線	2011	10	20	宇都宮市	栃木県	宇都宮市	I
5025号橋	(5025コウキョウ)	市道1802号線	1987	14	8	宇都宮市	栃木県	宇都宮市	I
2693-1号橋	(26931コウキョウ)	市道2693号線	不明	10	21	宇都宮市	栃木県	宇都宮市	II
1427-1号橋	(14271コウキョウ)	市道1427号線	不明	9	17	宇都宮市	栃木県	宇都宮市	II
巴橋	(トモエハン)	市道1785号線	不明	9	5	宇都宮市	栃木県	宇都宮市	I
1635-8号橋	(16358コウキョウ)	市道1635号線	不明	9	5	宇都宮市	栃木県	宇都宮市	II
新釜川橋	(シンカマガワハン)	市道7号線	1981	8	25	宇都宮市	栃木県	宇都宮市	II
685-1号橋	(6851コウキョウ)	市道685号線	不明	7	6	宇都宮市	栃木県	宇都宮市	I
20083-3号橋	(200833コウキョウ)	市道20083号線	不明	8	5	宇都宮市	栃木県	宇都宮市	I
481-1号橋	(4811コウキョウ)	市道1430号線	1990	7	11	宇都宮市	栃木県	宇都宮市	II
寅巳川橋	(トラミガワハン)	市道681号線	1995	7	7	宇都宮市	栃木県	宇都宮市	II
下釜川橋	(シモカマガワハン)	市道4号線	不明	7	31	宇都宮市	栃木県	宇都宮市	II
512-1号橋	(5121コウキョウ)	市道512号線	不明	6	9	宇都宮市	栃木県	宇都宮市	II
546-1号橋	(5461コウキョウ)	市道546号線	不明	6	8	宇都宮市	栃木県	宇都宮市	I
5836-1号橋	(58361コウキョウ)	市道5836号線	2002	6	27	宇都宮市	栃木県	宇都宮市	II
1785-2号橋	(17852コウキョウ)	市道1785号線	不明	5	5	宇都宮市	栃木県	宇都宮市	I
1804-4号橋	(18044コウキョウ)	市道1804号線	1990	5	10	宇都宮市	栃木県	宇都宮市	I
1524-7号橋	(15247コウキョウ)	市道1524号線	2000	5	19	宇都宮市	栃木県	宇都宮市	II
川西橋	(カワニシガワ)	市道258号線	1988	4	7	宇都宮市	栃木県	宇都宮市	I
毘沙門天橋	(ヒシャモンテンハン)	市道1566号線	1990	9	24	宇都宮市	栃木県	宇都宮市	I
504-2号橋	(5042コウキョウ)	市道504号線	1997	3	7	宇都宮市	栃木県	宇都宮市	I
865-1号橋	(8651コウキョウ)	市道865号線	不明	3	10	宇都宮市	栃木県	宇都宮市	I
705-1号橋	(7051コウキョウ)	市道705号線	不明	3	4	宇都宮市	栃木県	宇都宮市	II
865-3号橋	(8653コウキョウ)	市道865号線	不明	3	4	宇都宮市	栃木県	宇都宮市	II
26-2号橋	(262コウキョウ)	市道26号線	不明	3	8	宇都宮市	栃木県	宇都宮市	I
865-2号橋	(8652コウキョウ)	市道865号線	不明	3	4	宇都宮市	栃木県	宇都宮市	I
319-3号橋	(3193コウキョウ)	市道319号線	不明	3	15	宇都宮市	栃木県	宇都宮市	I
共栄橋	(キョウエイハン)	市道815号線	1994	58	8	宇都宮市	栃木県	宇都宮市	II
西川橋	(ニシガワハン)	市道312号線	不明	48	11	宇都宮市	栃木県	宇都宮市	II
大網下橋	(オオアシミハン)	市道554号線	1993	37	6	宇都宮市	栃木県	宇都宮市	II
古屋敷橋	(コヤシキハン)	市道514号線	不明	35	7	宇都宮市	栃木県	宇都宮市	II
大網上橋	(オオアカミハン)	市道553号線	1993	36	6	宇都宮市	栃木県	宇都宮市	II
西川橋	(ニシガワハン)	市道507号線	2002	33	16	宇都宮市	栃木県	宇都宮市	I
2555-1号橋	(25551コウキョウ)	市道2555号線	2007	30	11	宇都宮市	栃木県	宇都宮市	II
栗谷跨道橋	(クリヤクトウキョウ)	市道571号線	1983	30	5	宇都宮市	栃木県	宇都宮市	II
10-1号橋	(101コウキョウ)	市道10010号線	不明	3	10	宇都宮市	栃木県	宇都宮市	II
10-3号橋	(103コウキョウ)	市道10010号線	不明	3	10	宇都宮市	栃木県	宇都宮市	II
867-1号橋	(8671コウキョウ)	市道867号線	1990	3	4	宇都宮市	栃木県	宇都宮市	II
5543-1号橋	(55431コウキョウ)	市道5543号線	2004	3	4	宇都宮市	栃木県	宇都宮市	II

# 橋梁点検結果(地方公共団体)

橋梁名(フリガナ)		路線名	架設 年次 (西暦)	橋長 (m)	幅員 (m)	管理者	行政区域		点検記録
						管理者名	都道府県名	市区町村名	判定区分
319-4号橋	(3194ゴウキョウ)	市道319号線	2002	3	15	宇都宮市	栃木県	宇都宮市	I
2-2号橋	(22ゴウキョウ)	市道10002号線	不明	3	5	宇都宮市	栃木県	宇都宮市	I
20083-5号橋	(200835ゴウキョウ)	市道20083号線	不明	2	12	宇都宮市	栃木県	宇都宮市	I
2587-1号橋	(25871ゴウキョウ)	市道2587号線	不明	2	8	宇都宮市	栃木県	宇都宮市	II
2372-1号橋	(23721ゴウキョウ)	市道2372号線	不明	2	5	宇都宮市	栃木県	宇都宮市	I
2-1号橋	(21ゴウキョウ)	市道10002号線	不明	2	5	宇都宮市	栃木県	宇都宮市	II
7-2号橋	(72ゴウキョウ)	市道10007号線	不明	2	11	宇都宮市	栃木県	宇都宮市	I
1392-2号橋	(13922ゴウキョウ)	市道1392号線	不明	2	16	宇都宮市	栃木県	宇都宮市	I
484-1号橋	(4841ゴウキョウ)	市道484号線	不明	2	9	宇都宮市	栃木県	宇都宮市	II
696-3号橋	(6963ゴウキョウ)	市道696号線	不明	2	6	宇都宮市	栃木県	宇都宮市	I
406-1号橋	(4061ゴウキョウ)	市道406号線	不明	2	7	宇都宮市	栃木県	宇都宮市	II
3749-1号橋	(37491ゴウキョウ)	市道3749号線	不明	2	10	宇都宮市	栃木県	宇都宮市	II
473-1号橋	(4731ゴウキョウ)	市道473号線	1998	2	10	宇都宮市	栃木県	宇都宮市	II
ふれあい橋	(フレアイハン)	市道1393号線	2005	17	7	宇都宮市	栃木県	宇都宮市	I
513-1号橋	(5131ゴウキョウ)	市道513号線	不明	10	4	宇都宮市	栃木県	宇都宮市	I
粟谷橋	(ウリヤハン)	市道571号線	1982	9	6	宇都宮市	栃木県	宇都宮市	II
笹山橋	(サヤマハン)	市道523号線	2003	8	7	宇都宮市	栃木県	宇都宮市	I
364-1号橋	(3641ゴウキョウ)	市道364号線	不明	7	5	宇都宮市	栃木県	宇都宮市	II
河原橋	(カワラハン)	市道20006号線	2002	7	5	宇都宮市	栃木県	宇都宮市	II
535-2号橋	(5352ゴウキョウ)	市道535号線	2000	6	5	宇都宮市	栃木県	宇都宮市	II
美の橋	(ミノハン)	市道523号線	2007	6	6	宇都宮市	栃木県	宇都宮市	I
360-1号橋	(3601ゴウキョウ)	市道360号線	不明	6	7	宇都宮市	栃木県	宇都宮市	II
馬橋	(ウマハン)	市道20006号線	2002	6	5	宇都宮市	栃木県	宇都宮市	II
313-2号橋	(3132ゴウキョウ)	市道313号線	不明	5	5	宇都宮市	栃木県	宇都宮市	II
356号橋	(356ゴウキョウ)	市道356号線	1990	5	9	宇都宮市	栃木県	宇都宮市	II
東橋	(ヒガシハン)	市道688号線	1981	5	5	宇都宮市	栃木県	宇都宮市	II
535-1号橋	(5351ゴウキョウ)	市道535号線	2000	5	5	宇都宮市	栃木県	宇都宮市	II
536-2号橋	(5362ゴウキョウ)	市道536号線	2000	5	5	宇都宮市	栃木県	宇都宮市	II
645-1号橋	(6451ゴウキョウ)	市道645号線	不明	5	4	宇都宮市	栃木県	宇都宮市	II
829-1号橋	(8291ゴウキョウ)	市道829号線	不明	5	8	宇都宮市	栃木県	宇都宮市	II
2739号橋	(2739ゴウキョウ)	市道2739号線	不明	5	4	宇都宮市	栃木県	宇都宮市	II
728-1号橋	(7281ゴウキョウ)	市道728号線	不明	5	5	宇都宮市	栃木県	宇都宮市	II
536-1号橋	(5361ゴウキョウ)	市道536号線	2000	5	5	宇都宮市	栃木県	宇都宮市	I
20080-1号橋	(200801ゴウキョウ)	市道20080号線	不明	5	5	宇都宮市	栃木県	宇都宮市	II
475-2号橋	(4752ゴウキョウ)	市道475号線	不明	5	9	宇都宮市	栃木県	宇都宮市	II
114-1号橋	(1141ゴウキョウ)	市道10114号線	不明	4	4	宇都宮市	栃木県	宇都宮市	I
102-1号橋	(1021ゴウキョウ)	市道10102号線	不明	4	5	宇都宮市	栃木県	宇都宮市	II
553-5号橋	(5535ゴウキョウ)	市道553号線	不明	4	12	宇都宮市	栃木県	宇都宮市	II
549-2号橋	(5492ゴウキョウ)	市道549号線	不明	4	20	宇都宮市	栃木県	宇都宮市	II
西の入橋	(ニシノイリハン)	市道10123号線	不明	4	6	宇都宮市	栃木県	宇都宮市	II
356-5号橋	(3565ゴウキョウ)	市道356号線	1987	4	10	宇都宮市	栃木県	宇都宮市	III
20087-1号橋	(200871ゴウキョウ)	市道20087号線	不明	4	5	宇都宮市	栃木県	宇都宮市	II
2550-1号橋	(25501ゴウキョウ)	市道2550号線	不明	4	7	宇都宮市	栃木県	宇都宮市	II
305-2号橋	(3052ゴウキョウ)	市道305号線	不明	4	6	宇都宮市	栃木県	宇都宮市	II
3007-1号橋	(30071ゴウキョウ)	市道13007号線	不明	4	6	宇都宮市	栃木県	宇都宮市	II
1703-1号橋	(17031ゴウキョウ)	市道1703号線	不明	4	5	宇都宮市	栃木県	宇都宮市	I

# 橋梁点検結果(地方公共団体)

橋梁名(フリガナ)		路線名	架設 年次 (西暦)	橋長 (m)	幅員 (m)	管理者	行政区域		点検記録 判定区分
						管理者名	都道府県名	市区町村名	
357号橋	(357ゴウキョウ)	市道357号線	不明	4	9	宇都宮市	栃木県	宇都宮市	II
699-3号橋	(6993ゴウキョウ)	市道699号線	2003	4	5	宇都宮市	栃木県	宇都宮市	I
381-1号橋	(3811ゴウキョウ)	市道381号線	不明	4	5	宇都宮市	栃木県	宇都宮市	II
101-1号橋	(1011ゴウキョウ)	市道10101号線	不明	3	4	宇都宮市	栃木県	宇都宮市	II
113-1号橋	(1131ゴウキョウ)	市道10113号線	不明	3	5	宇都宮市	栃木県	宇都宮市	I
695-2号橋	(6952ゴウキョウ)	市道695号線	不明	3	8	宇都宮市	栃木県	宇都宮市	II
749-1号橋	(7491ゴウキョウ)	市道749号線	不明	3	3	宇都宮市	栃木県	宇都宮市	II
1523-1号橋	(15231ゴウキョウ)	市道1523号線	不明	3	5	宇都宮市	栃木県	宇都宮市	II
301-2号橋	(3012ゴウキョウ)	市道301号線	不明	3	10	宇都宮市	栃木県	宇都宮市	I
804-4号橋	(8044ゴウキョウ)	市道804号線	不明	3	11	宇都宮市	栃木県	宇都宮市	II
364-4号橋	(3644ゴウキョウ)	市道364号線	不明	3	8	宇都宮市	栃木県	宇都宮市	II
709-1号橋	(7091ゴウキョウ)	市道709号線	不明	3	9	宇都宮市	栃木県	宇都宮市	II
20061号橋	(20061ゴウキョウ)	市道20061号線	1986	3	6	宇都宮市	栃木県	宇都宮市	II
661-1号橋	(6611ゴウキョウ)	市道661号線	不明	3	6	宇都宮市	栃木県	宇都宮市	II
錦柳橋	(キンリュウハン)	市道313号線	1984	3	6	宇都宮市	栃木県	宇都宮市	I
20046-1号橋	(200461ゴウキョウ)	市道20046号線	1988	3	10	宇都宮市	栃木県	宇都宮市	II
838-3号橋	(8383ゴウキョウ)	市道838号線	不明	3	6	宇都宮市	栃木県	宇都宮市	I
370-1号橋	(3701ゴウキョウ)	市道370号線	1987	3	9	宇都宮市	栃木県	宇都宮市	II
350-1号橋	(3501ゴウキョウ)	市道350号線	2004	3	9	宇都宮市	栃木県	宇都宮市	I
1169-1号橋	(11691ゴウキョウ)	市道1169号線	不明	3	10	宇都宮市	栃木県	宇都宮市	II
681-3号橋	(6813ゴウキョウ)	市道694号線	不明	3	10	宇都宮市	栃木県	宇都宮市	II
1699-1号橋	(16991ゴウキョウ)	市道1699号線	不明	3	8	宇都宮市	栃木県	宇都宮市	II
1714号橋	(1714ゴウキョウ)	市道1714号線	不明	3	4	宇都宮市	栃木県	宇都宮市	II
門前橋	(モンゼンハン)	市道20088号線	不明	3	15	宇都宮市	栃木県	宇都宮市	II
605-1号橋	(6051ゴウキョウ)	市道605号線	不明	3	9	宇都宮市	栃木県	宇都宮市	II
20567号橋(南)	(20567ゴウキョウ(ミナミ))	市道20567号線	1984	3	8	宇都宮市	栃木県	宇都宮市	II
468-1号橋	(4681ゴウキョウ)	市道468号線	不明	3	4	宇都宮市	栃木県	宇都宮市	I
114-3号橋	(1143ゴウキョウ)	市道10114号線	不明	3	5	宇都宮市	栃木県	宇都宮市	II
20073号橋	(20073ゴウキョウ)	市道20073号線	不明	3	5	宇都宮市	栃木県	宇都宮市	I
819-1号橋	(8191ゴウキョウ)	市道819号線	不明	3	8	宇都宮市	栃木県	宇都宮市	II
756-2号橋	(7562ゴウキョウ)	市道756号線	不明	3	4	宇都宮市	栃木県	宇都宮市	I
116-1号橋	(1161ゴウキョウ)	市道10116号線	不明	2	6	宇都宮市	栃木県	宇都宮市	II
学童橋	(ガクウハン)	市道605号線	1988	2	11	宇都宮市	栃木県	宇都宮市	II
713-3号橋	(7133ゴウキョウ)	市道713号線	不明	2	6	宇都宮市	栃木県	宇都宮市	II
1383-1号橋	(13831ゴウキョウ)	市道1383号線	不明	2	6	宇都宮市	栃木県	宇都宮市	II
1170-1号橋	(11701ゴウキョウ)	市道1170号線	不明	2	7	宇都宮市	栃木県	宇都宮市	I
2873-1号橋	(28731ゴウキョウ)	市道2873号線	不明	17	4	宇都宮市	栃木県	宇都宮市	I
806-1号橋	(8061ゴウキョウ)	市道806号線	不明	13	4	宇都宮市	栃木県	宇都宮市	II
4748-1号橋	(47481ゴウキョウ)	市道4748号線	不明	13	5	宇都宮市	栃木県	宇都宮市	I
953-1号橋	(9531ゴウキョウ)	市道953号線	不明	8	7	宇都宮市	栃木県	宇都宮市	II
内川橋(2)	(ウチカワハンニ)	市道20288号線	不明	8	16	宇都宮市	栃木県	宇都宮市	II
3184-1号橋	(31841ゴウキョウ)	市道3184号線	不明	8	4	宇都宮市	栃木県	宇都宮市	II
2124-1号橋	(21241ゴウキョウ)	市道2124号線	不明	7	2	宇都宮市	栃木県	宇都宮市	II
26278号橋	(26278ゴウキョウ)	市道26278号線	不明	7	5	宇都宮市	栃木県	宇都宮市	II
もぐら橋	(モグラハン)	市道548号線	不明	7	6	宇都宮市	栃木県	宇都宮市	II
2326-1号橋	(23261ゴウキョウ)	市道2326号線	不明	7	4	宇都宮市	栃木県	宇都宮市	II

# 橋梁点検結果(地方公共団体)

橋梁名(フリガナ)		路線名	架設 年次 (西暦)	橋長 (m)	幅員 (m)	管理者	行政区域		点検記録
						管理者名	都道府県名	市区町村名	判定区分
4411-1号橋	(44111コウキョウ)	市道4411号線	不明	7	6	宇都宮市	栃木県	宇都宮市	II
下根川橋	(シメネガワバン)	市道20019号線	不明	7	5	宇都宮市	栃木県	宇都宮市	II
新川橋(3)	(シンカワバシサン)	市道20352号線	不明	7	5	宇都宮市	栃木県	宇都宮市	II
20862-1号橋	(208621コウキョウ)	市道20862号線	不明	7	5	宇都宮市	栃木県	宇都宮市	I
26270号橋	(26270コウキョウ)	市道26270号線	不明	7	5	宇都宮市	栃木県	宇都宮市	II
20225-1号橋	(202251コウキョウ)	市道20225号線	不明	6	4	宇都宮市	栃木県	宇都宮市	II
20051-1号橋	(200511コウキョウ)	市道20051号線	不明	6	6	宇都宮市	栃木県	宇都宮市	II
2595-2号橋	(25952コウキョウ)	市道2595号線	不明	6	19	宇都宮市	栃木県	宇都宮市	II
20869-1号橋	(208691コウキョウ)	市道20869号線	不明	6	5	宇都宮市	栃木県	宇都宮市	I
547-1号橋	(5471コウキョウ)	市道547号線	不明	6	5	宇都宮市	栃木県	宇都宮市	II
2883-1号橋	(28831コウキョウ)	市道2883号線	不明	6	3	宇都宮市	栃木県	宇都宮市	II
3324号橋	(3324コウキョウ)	市道3324号線	不明	6	12	宇都宮市	栃木県	宇都宮市	II
西川橋	(ニシカワバン)	市道527号線	不明	6	8	宇都宮市	栃木県	宇都宮市	I
3173-1号橋	(31731コウキョウ)	市道3173号線	不明	6	6	宇都宮市	栃木県	宇都宮市	II
向川原橋	(ムコウカワラバン)	国道121号	1996	59	11	栃木県道路公社	栃木県	宇都宮市	I
文化橋	(ブンカバン)	国道119号	不明	2	8	栃木県	栃木県	宇都宮市	II
坊村橋	(ホオムラバン)	国道119号	1949	5	9	栃木県	栃木県	宇都宮市	II
無名橋	(ムメイバン)	国道119号	1994	9	25	栃木県	栃木県	宇都宮市	II
北中堀橋	(キタナカホリバン)	国道121号	1975	4	29	栃木県	栃木県	宇都宮市	II
雲集橋	(ウンシュウバン)	国道121号	1999	67	11	栃木県	栃木県	宇都宮市	I
茜橋	(アカネバン)	国道121号	1999	24	17	栃木県	栃木県	宇都宮市	I
蒼橋	(アオイバン)	国道121号	1999	23	11	栃木県	栃木県	宇都宮市	I
西田橋(上流側)	(ニシダバン(ジョウリョウカワ))	国道121号	1990	41	10	栃木県	栃木県	宇都宮市	I
西田橋(下流側)	(ニシダバン(カリュウカワ))	国道121号	1990	36	10	栃木県	栃木県	宇都宮市	II
境橋	(サカイバン)	国道123号	2004	8	18	栃木県	栃木県	宇都宮市	I
越戸橋	(コエトバン)	国道123号	不明	3	17	栃木県	栃木県	宇都宮市	II
石井橋	(イシイバン)	国道123号	1967	7	21	栃木県	栃木県	宇都宮市	II
新鬼怒橋(上流)	(シンキヌバン(ジョウリョウ))	国道123号	1972	584	9	栃木県	栃木県	宇都宮市	II
新鬼怒橋(下流)	(シンキヌバン(カリュウ))	国道123号	1990	584	10	栃木県	栃木県	宇都宮市	II
丸橋	(マルバン)	国道123号	1972	3	25	栃木県	栃木県	宇都宮市	I
西水沼橋	(ニシミスヌマバン)	国道123号	1972	4	20	栃木県	栃木県	宇都宮市	I
中根橋	(ナカネバン)	国道293号	1961	4	11	栃木県	栃木県	宇都宮市	II
一丁田橋	(イツチョウダバン)	国道293号	1934	4	7	栃木県	栃木県	宇都宮市	I
豆田川橋	(マメダガワバン)	国道293号	1999	13	14	栃木県	栃木県	宇都宮市	I
新里橋	(ニツサトバン)	国道293号	1984	35	14	栃木県	栃木県	宇都宮市	I
入会橋	(イリアイバン)	国道293号	1987	17	14	栃木県	栃木県	宇都宮市	II
満美穴橋	(マミアナバン)	国道408号	1971	4	10	栃木県	栃木県	宇都宮市	II
新橋	(シンバン)	国道408号	1933	4	5	栃木県	栃木県	宇都宮市	I
宿郷橋	(シュクジョウバン)	県道1号線	2000	3	15	栃木県	栃木県	宇都宮市	II
新鶴田橋	(シンツルタバン)	県道3号線	1994	14	12	栃木県	栃木県	宇都宮市	II
宮環・雨情陸橋	(ミヤカン・ウシヨウリツキョウ)	県道3号線	2003	194	16	栃木県	栃木県	宇都宮市	II
雨情橋(旧道部)	(ウシヨウバン(キョウドウブ))	県道4号線	2001	16	7	栃木県	栃木県	宇都宮市	I
姿川橋(1)	(スガタガワバン(1))	県道6号線	1972	42	12	栃木県	栃木県	宇都宮市	I
姿川橋(2)	(スガタガワバン(2))	県道6号線	1979	42	12	栃木県	栃木県	宇都宮市	I
吹上橋	(フキアゲバン)	県道22号線	2000	11	8	栃木県	栃木県	宇都宮市	I
栗谷沢ダム橋	(クリヤサワダムバン)	県道22号線	1994	36	11	栃木県	栃木県	宇都宮市	I

# 橋梁点検結果(地方公共団体)

橋梁名(フリガナ)		路線名	架設 年次 (西暦)	橋長 (m)	幅員 (m)	管理者	行政区域		点検記録
						管理者名	都道府県名	市区町村名	
大城内橋(稲妻2号橋)	(オシヨウチハン(イヌズマ2ゴウキョウ))	県道35号線	1968	3	8	栃木県	栃木県	宇都宮市	I
中島橋	(ナカジマハン)	県道35号線	1969	5	9	栃木県	栃木県	宇都宮市	III
谷川橋	(タニカワハン)	県道46号線	1930	12	6	栃木県	栃木県	宇都宮市	III
新堀橋	(シンホリハン)	県道63号線	1935	4	5	栃木県	栃木県	宇都宮市	II
羽黒橋	(ハクロハン)	県道63号線	1991	37	14	栃木県	栃木県	宇都宮市	II
宮前橋	(ミヤマエハン)	県道63号線	1931	2	8	栃木県	栃木県	宇都宮市	II
西川橋	(ニシカワハン)	県道63号線	1966	3	7	栃木県	栃木県	宇都宮市	II
追手橋	(オウテハン)	県道63号線	1931	2	6	栃木県	栃木県	宇都宮市	I
地藏前橋	(ジゾウマエハン)	県道63号線	1933	4	8	栃木県	栃木県	宇都宮市	I
川口橋	(カウグチハン)	県道63号線	1930	2	5	栃木県	栃木県	宇都宮市	II
関沢橋	(セキサワハン)	県道63号線	1993	8	10	栃木県	栃木県	宇都宮市	I
鎌倉橋	(カマクラハン)	県道63号線	1985	148	19	栃木県	栃木県	宇都宮市	II
大曾橋	(オゾノハン)	県道63号線	1934	4	14	栃木県	栃木県	宇都宮市	III
新山田橋	(シンヤマダハン)	県道63号線	2002	45	21	栃木県	栃木県	宇都宮市	I
山下1号橋	(ヤマシタ1ゴウキョウ)	県道64号線	1975	2	24	栃木県	栃木県	宇都宮市	II
屋敷橋	(ヤシキハン)	県道64号線	1971	3	12	栃木県	栃木県	宇都宮市	I
鬼怒通り高架橋	(キヌトオリカウカキョウ)	県道64号線	1991	136	17	栃木県	栃木県	宇都宮市	I
板戸大橋	(イタドオオハン)	県道64号線	2008	920	11	栃木県	栃木県	宇都宮市	I
鏝川橋	(コロイガワハン)	県道70号線	1954	6	8	栃木県	栃木県	宇都宮市	II
鏝川2号橋	(コロイガワ2ゴウキョウ)	県道70号線	1954	3	7	栃木県	栃木県	宇都宮市	II
入山橋	(イリヤマハン)	県道73号線	2001	2	13	栃木県	栃木県	宇都宮市	II
横川橋	(ヨコカワハン)	県道77号線	1984	31	12	栃木県	栃木県	宇都宮市	I
堀内橋	(ホリウチハン)	県道77号線	不明	4	6	栃木県	栃木県	宇都宮市	I
内出橋	(ウチデハン)	県道77号線	1954	6	6	栃木県	栃木県	宇都宮市	I
東下ヶ橋1号橋	(ヒガシシモガハンイチゴウキョウ)	県道125号線	1960	5	8	栃木県	栃木県	宇都宮市	II
中の島橋	(ナカジマハン)	県道154号線	不明	3	9	栃木県	栃木県	宇都宮市	I
一里橋	(イチリハン)	県道157号線	1965	2	5	栃木県	栃木県	宇都宮市	I
古川橋	(フルカワハン)	県道157号線	1955	6	7	栃木県	栃木県	宇都宮市	II
八ツ口橋	(ヤツグチハン)	県道158号線	不明	2	11	栃木県	栃木県	宇都宮市	I
岡ノ内橋	(オカノウチハン)	県道158号線	不明	2	10	栃木県	栃木県	宇都宮市	I
金田1号橋	(カナダハン1ゴウキョウ)	県道159号線	1969	3	12	栃木県	栃木県	宇都宮市	I
雀宮橋	(スズメミヤハン)	県道193号線	1952	3	9	栃木県	栃木県	宇都宮市	II
孫八橋	(マコハチハン)	県道193号線	1959	50	6	栃木県	栃木県	宇都宮市	II
孫八橋側道橋	(マコハチハンソクドウキョウ)	県道193号線	1961	50	2	栃木県	栃木県	宇都宮市	III
無名(二宮宇都宮自転車道)	(ムメイ)	国道123号	不明	3	15	栃木県	栃木県	宇都宮市	I
新出流川橋	(シンイズルカワハン)	市道迫間寺岡通り	1981	27	16	足利市	栃木県	足利市	I
寺並橋	(テラナミハン)	市道迫間寺岡通り	1986	75	16	足利市	栃木県	足利市	I
大月橋	(オオツキハン)	市道トンネル通り	1969	57	14	足利市	栃木県	足利市	II
利保橋	(カホハン)	市道大橋菅田通り	1978	31	16	足利市	栃木県	足利市	II
北郷橋	(キタゴウハン)	市道北郷学校通り	2005	16	14	足利市	栃木県	足利市	I
根岸橋	(ネギシハン)	市道北郷学校通り	1990	17	16	足利市	栃木県	足利市	I
三重橋	(ミエハン)	市道金丸五十部通り	1984	10	12	足利市	栃木県	足利市	II
板倉橋	(イタクラハン)	市道金丸五十部通り	1972	19	6	足利市	栃木県	足利市	II
高田橋	(タカダハン)	市道三重小俣通り	1983	10	9	足利市	栃木県	足利市	I
新松田川橋	(シンマツダガワハン)	市道三重小俣通り	1972	38	8	足利市	栃木県	足利市	II
新松田川橋自歩道橋	(シンマツダガワハンジボドウキョウ)	市道三重小俣通り	1998	38	4	足利市	栃木県	足利市	I

橋梁点検結果(地方公共団体)

橋梁名(フリガナ)		路線名	架設年次(西暦)	橋長(m)	幅員(m)	管理者	行政区域		点検記録
						管理者名	都道府県名	市区町村名	
新宇都木橋	(シノウツギバシ)	市道三重小俣通り	1979	16	16	足利市	栃木県	足利市	I
新上野田橋	(シノウエノダバシ)	市道三重小俣通り	1978	20	12	足利市	栃木県	足利市	I
熊野橋	(クマノバシ)	市道葉鹿坂西北小学校通り	1980	12	9	足利市	栃木県	足利市	I
後橋	(ウシロバシ)	市道八幡里矢場通り	1999	17	12	足利市	栃木県	足利市	II
福寿大橋	(フクジユオオハシ)	市道助戸新山福富通り	1994	492	12	足利市	栃木県	足利市	II
常盤橋	(トキワバシ)	市道助戸新山福富通り	1963	16	7	足利市	栃木県	足利市	II
福寿大橋左岸跨道橋	(フクジユオオハシサガンホトウキョウ)	市道助戸新山福富通り	1993	82	12	足利市	栃木県	足利市	II
福寿大橋右岸跨道橋	(フクジユオオハシウガンホトウキョウ)	市道助戸新山福富通り	1993	64	12	足利市	栃木県	足利市	II
越路橋	(コイジバシ)	市道葉鹿坂西北小学校通り	2000	18	6	足利市	栃木県	足利市	I
下馬橋	(ケマバシ)	市道北郷学校通り	2010	23	14	足利市	栃木県	足利市	I
下寺岡橋	(シモテラオカバシ)	市道寺岡通り	1992	37	3	足利市	栃木県	足利市	II
稲岡橋	(イナオカバシ)	市道駒場稲岡通り	1965	57	6	足利市	栃木県	足利市	III
礮橋	(イソバシ)	市道駒場奥戸通り	1990	32	6	足利市	栃木県	足利市	I
江川橋	(エカワバシ)	市道江川利保通り	1980	20	16	足利市	栃木県	足利市	I
柳原橋	(ヤナギワラバシ)	市道江川利保通り	1971	18	4	足利市	栃木県	足利市	I
鎮守橋	(チンジユバシ)	市道大月菅田通り	1965	13	3	足利市	栃木県	足利市	II
堤谷橋	(ツツミヤツバシ)	市道堤谷通り	1969	24	4	足利市	栃木県	足利市	III
蛭逢橋	(ケイアイバシ)	市道名草下菅田通り	2010	21	6	足利市	栃木県	足利市	I
岡成橋	(オカナリバシ)	市道中屋敷大坂通り	2013	20	6	足利市	栃木県	足利市	I
江保地1号橋	(エホチゴウバシ)	市道江保地通り	1989	19	4	足利市	栃木県	足利市	I
阿戸橋	(アトバシ)	市道観音坂通り	1968	34	3	足利市	栃木県	足利市	II
前山橋	(マエヤマバシ)	市道養命通り	1966	30	3	足利市	栃木県	足利市	II
川田大橋	(カワダオオハシ)	市道矢竹通り	1976	18	6	足利市	栃木県	足利市	II
神田橋	(シントンバシ)	市道不入通り	1978	23	5	足利市	栃木県	足利市	II
地藏橋	(ジゾウバシ)	市道鶏足寺坂西中学校通り	1967	20	4	足利市	栃木県	足利市	II
昭和橋	(シヨウワバシ)	市道鶏足寺坂西中学校通り	2014	22	6	足利市	栃木県	足利市	I
上中妻橋	(カミナツマバシ)	市道鶏足寺坂西中学校通り	1976	22	6	足利市	栃木県	足利市	I
弁才橋	(ヘンサイバシ)	市道鶏足寺坂西中学校通り	1984	13	9	足利市	栃木県	足利市	I
新笛吹橋	(シンフエキバシ)	市道笛吹坂通り	1993	13	9	足利市	栃木県	足利市	I
笛吹橋	(フエキバシ)	市道笛吹坂通り	1964	13	4	足利市	栃木県	足利市	I
上濁沼橋	(カミニコリヌマバシ)	市道白髭入小谷通り	1998	97	6	足利市	栃木県	足利市	I
金塚橋	(カナヅカバシ)	市道羽刈東通り	1979	18	4	足利市	栃木県	足利市	I
旭橋	(アサヒバシ)	市道県邑楽羽刈通り	1994	20	6	足利市	栃木県	足利市	I
織姫跨線橋	(オリヒメコセンキョウ)	市道織姫参道相生通り	1963	90	11	足利市	栃木県	足利市	III
浮島橋	(ウキシマバシ)	市道体育館通り	1989	22	12	足利市	栃木県	足利市	I
宮本橋	(ミヤモトバシ)	市道通3丁目鶴木通り	1990	64	12	足利市	栃木県	足利市	I
観音橋	(カンノンバシ)	市道駒場稲岡通り	1986	26	6	足利市	栃木県	足利市	I
六反田橋	(ロクタンダバシ)	市道田島東通り	1989	17	6	足利市	栃木県	足利市	I
込縄橋	(コリナワバシ)	市道名草上町17号線	1977	14	2	足利市	栃木県	足利市	III
常盤橋側道橋(上り)	(トキワバシソウドウキョウ(ホリ))	市道助戸新山福富通り	1971	16	3	足利市	栃木県	足利市	II
常盤橋側道橋(下り)	(トキワバシソウドウキョウ(ゲダリ))	市道助戸新山福富通り	1971	16	3	足利市	栃木県	足利市	II
福寿大橋左岸ボックスカル	(フクジユオオハシサガンホトックスカルバート)	市道助戸新山福富通り	1993	7	12	足利市	栃木県	足利市	II
落合橋	(オチアイバシ)	国道293号	不明	5	36	栃木県	栃木県	足利市	II
新渡戸橋	(シンワタリバシ)	国道293号	不明	8	14	栃木県	栃木県	足利市	II
上村橋	(カミムラバシ)	国道293号	1971	40	8	栃木県	栃木県	足利市	II
新上村橋	(シンカミムラバシ)	国道293号	2006	51	9	栃木県	栃木県	足利市	I

# 橋梁点検結果(地方公共団体)

橋梁名(フリガナ)	路線名	架設年次(西暦)	橋長(m)	幅員(m)	管理者	行政区域		点検記録	
					管理者名	都道府県名	市区町村名	判定区分	
上村橋側道橋(上流側)	(カミムラハシツクドウキョウ(ジョウリョウガワ))	国道293号	1981	31	2	栃木県	栃木県	足利市	II
有楽橋	(ユウラクハン)	国道293号	1933	2	33	栃木県	栃木県	足利市	II
榊崎橋	(カバサキハン)	国道293号	2008	48	15	栃木県	栃木県	足利市	II
菅田ボックス	(スゲタバックス)	国道293号	2009	14	21	栃木県	栃木県	足利市	II
落合橋	(オチアイハン)	県道8号線	1965	71	7	栃木県	栃木県	足利市	I
新清水川橋	(シンジミズガワハン)	県道67号線	不明	12	9	栃木県	栃木県	足利市	II
新清水川橋側道橋	(シンジミズガワハシツクドウキョウ)	県道67号線	不明	13	3	栃木県	栃木県	足利市	II
無名橋(1)小俣町	(ムメイキョウ(1)オマタチョウ)	県道67号線	不明	4	11	栃木県	栃木県	足利市	II
小俣橋	(オマタハン)	県道67号線	1933	5	11	栃木県	栃木県	足利市	II
境橋	(サカイハン)	県道67号線	1931	3	12	栃木県	栃木県	足利市	II
下橋	(シモハン)	県道67号線	1938	3	10	栃木県	栃木県	足利市	II
松田川橋	(マツダガワハン)	県道67号線	1927	23	12	栃木県	栃木県	足利市	III
大原橋	(オハラハン)	県道67号線	不明	3	11	栃木県	栃木県	足利市	II
向田橋	(ムコウダハン)	県道67号線	不明	2	12	栃木県	栃木県	足利市	II
山下橋	(ヤマシタハン)	県道67号線	1938	3	12	栃木県	栃木県	足利市	II
鹿島橋	(カシマハン)	県道67号線	不明	9	9	栃木県	栃木県	足利市	III
富士見橋側道橋	(フジミハシツクドウキョウ)	県道67号線	1984	30	3	栃木県	栃木県	足利市	II
無名橋(3)BOX市道	(ムメイキョウ(3)BOXシドウ)	県道67号線	不明	7	10	栃木県	栃木県	足利市	I
稲荷橋旧蓮台寺川	(イナリハシキョウレンダイジカワ)	県道67号線	不明	3	17	栃木県	栃木県	足利市	II
無名橋(4)BOX通七丁目	(ムメイキョウ(4)BOXトオリ7チヨウ)	県道67号線	不明	3	19	栃木県	栃木県	足利市	III
山戸橋	(ヤマトハン)	県道67号線	1960	47	7	栃木県	栃木県	足利市	II
山戸橋側道橋(上流側)	(ヤマトハシツクドウキョウ(ジョウリョウガワ))	県道67号線	1977	47	2	栃木県	栃木県	足利市	II
無名橋(6)山川町	(ムメイキョウ(6)ヤマガワチョウ)	県道67号線	不明	3	11	栃木県	栃木県	足利市	II
無名橋(7)八柵町	(ムメイキョウ(7)ヤツクスギチョウ)	県道67号線	不明	4	20	栃木県	栃木県	足利市	II
無名橋(7)八柵町側道橋	(ムメイキョウ(7)ヤツクスギチョウツクドウキョウ)	県道67号線	不明	3	2	栃木県	栃木県	足利市	II
無名橋(8)BOX大久保町	(ムメイキョウ(8)BOXオオクボチョウ)	県道67号線	不明	2	13	栃木県	栃木県	足利市	II
無名橋(10)多田木町	(ムメイキョウ(10)タダキチョウ)	県道67号線	不明	2	10	栃木県	栃木県	足利市	I
土手川橋	(ドテガワハン)	県道148号線	1959	5	6	栃木県	栃木県	足利市	II
八幡橋	(ハチマンハン)	県道148号線	1995	66	10	栃木県	栃木県	足利市	II
下宿橋	(シモジユクハン)	県道208号線	2011	24	12	栃木県	栃木県	足利市	I
名草大橋	(ナグサオオハン)	県道208号線	2007	27	15	栃木県	栃木県	足利市	I
高橋	(タカハン)	県道208号線	1997	20	16	栃木県	栃木県	足利市	I
鹿島橋	(カシマハン)	県道256号線	1971	302	11	栃木県	栃木県	足利市	III
鹿島跨道橋	(カシマコウドウキョウ)	県道256号線	1971	6	11	栃木県	栃木県	足利市	II
久野橋	(クノハン)	県道148号線	2015	24	11	栃木県	栃木県	足利市	I
上人橋	(ジョウニンハン)	市道1032号線	1974	83	13	栃木市	栃木県	栃木市	III
大川橋	(オオカワハン)	市道11139号線	1968	21	3	栃木市	栃木県	栃木市	II
愛宕橋	(アタゴハン)	市道1042号線	1983	45	13	栃木市	栃木県	栃木市	II
伊吹橋	(イブキハン)	市道1024号線	1968	31	6	栃木市	栃木県	栃木市	II
新田橋	(シンデンハン)	市道13221号線	1969	29	5	栃木市	栃木県	栃木市	II
樋口橋	(ヒグチハン)	市道14219号線	1949	25	4	栃木市	栃木県	栃木市	III
相生橋	(アイオイハン)	市道11198号線	1934	14	5	栃木市	栃木県	栃木市	II
根古谷橋	(ネコヤハン)	市道14042号線	1977	15	3	栃木市	栃木県	栃木市	II
諏訪橋	(スワハン)	市道21118号線	1934	52	4	栃木市	栃木県	栃木市	III
桑原湧泉橋	(クワハラユウセンキョウ)	市道53110号線	1941	17	3	栃木市	栃木県	栃木市	II
男丸橋	(オトコマルハン)	市道2002号線	1979	16	6	栃木市	栃木県	栃木市	II



# 橋梁点検結果(地方公共団体)

橋梁名(フリガナ)		路線名	架設年次(西暦)	橋長(m)	幅員(m)	管理者	行政区域		点検記録
						管理者名	都道府県名	市区町村名	判定区分
無名橋(12)	(ムメイハン12)	市道2029号線	2015	2	12	栃木市	栃木県	栃木市	Ⅲ
無名橋(50)	(ムメイハン50)	市道13289号線	1932	3	6	栃木市	栃木県	栃木市	Ⅰ
無名橋(51)	(ムメイハン51)	市道13315号線	1950	3	5	栃木市	栃木県	栃木市	Ⅰ
新屋敷橋	(アラヤシキハン)	市道2042号線	1932	2	5	栃木市	栃木県	栃木市	Ⅱ
横宿橋	(ヨコジユクハン)	市道2042号線	1932	2	5	栃木市	栃木県	栃木市	Ⅱ
無名橋(83)	(ムメイハン83)	市道1024号線	1977	3	7	栃木市	栃木県	栃木市	Ⅰ
無名橋(131)	(ムメイハン131)	市道13126号線	1994	2	23	栃木市	栃木県	栃木市	Ⅰ
無名橋(132)	(ムメイハン132)	市道13127号線	1994	2	13	栃木市	栃木県	栃木市	Ⅰ
2号橋(下皆川北武井線)	(2ゴウハン(シモミナガワキタクイセン))	市道2074号線	1964	4	7	栃木市	栃木県	栃木市	Ⅰ
無名橋A001	(ムメイハンA001)	市道13119号線	1994	2	20	栃木市	栃木県	栃木市	Ⅰ
小倉橋(下流側S51)	(オケラバンカリュウガワ)	国道293号	1976	180	10	栃木県	栃木県	栃木市	Ⅲ
脇谷橋	(ワキヤハン)	国道293号	2001	26	11	栃木県	栃木県	栃木市	Ⅰ
脇谷橋(側道橋)	(ワキヤハン(ソクドウキョウ))	国道293号	1988	25	2	栃木県	栃木県	栃木市	Ⅰ
ふくみばし	(フクミハン)	国道293号	1996	31	14	栃木県	栃木県	栃木市	Ⅰ
尻内橋	(シリウチハン)	国道293号	1966	66	9	栃木県	栃木県	栃木市	Ⅱ
尻内橋側道橋(下流側)	(シリウチハンソクドウキョウ(カリュウガワ))	国道293号	1980	66	2	栃木県	栃木県	栃木市	Ⅱ
尻内橋側道橋(上流側)	(シリウチハンソクドウキョウ(ジョウリュウガワ))	国道293号	1985	66	2	栃木県	栃木県	栃木市	Ⅱ
観音橋	(カンノンハン)	国道293号	1962	8	10	栃木県	栃木県	栃木市	Ⅱ
大曲橋	(オオマカリハン)	国道293号	不明	4	10	栃木県	栃木県	栃木市	Ⅰ
山の間橋	(ヤマノマハン)	国道293号	1932	7	12	栃木県	栃木県	栃木市	Ⅰ
国宮橋	(クニミヤハン)	県道2号線	1935	4	9	栃木県	栃木県	栃木市	Ⅰ
境堀橋	(サカイホリハン)	県道3号線	1960	4	10	栃木県	栃木県	栃木市	Ⅰ
二ツ橋	(フタツハン)	県道3号線	1932	4	17	栃木県	栃木県	栃木市	Ⅰ
雷電1号橋	(ライデンイチゴウキョウ)	県道11号線	1971	3	2	栃木県	栃木県	栃木市	Ⅰ
雷電2号橋	(ライデンニゴウキョウ)	県道11号線	1971	4	3	栃木県	栃木県	栃木市	Ⅰ
芝原橋	(シバラハン)	県道31号線	1963	4	13	栃木県	栃木県	栃木市	Ⅱ
平成橋	(ヘイセイハン)	県道31号線	2006	26	20	栃木県	栃木県	栃木市	Ⅱ
平和橋(上り)	(ヘイワハン)	県道32号線	1971	45	12	栃木県	栃木県	栃木市	Ⅱ
平和橋(下り)	(ヘイワハン)	県道32号線	1971	45	12	栃木県	栃木県	栃木市	Ⅱ
原ノ橋	(ハラノハン)	県道32号線	2000	17	18	栃木県	栃木県	栃木市	Ⅰ
あらた橋	(アラタハン)	県道44号線	1962	2	9	栃木県	栃木県	栃木市	Ⅱ
長瀬1号橋	(ナガトイイチゴウキョウ)	県道44号線	1932	3	9	栃木県	栃木県	栃木市	Ⅰ
西根橋	(ニシネハン)	県道44号線	1932	4	7	栃木県	栃木県	栃木市	Ⅰ
大荒堀橋	(オオアラホリハン)	県道44号線	1932	3	8	栃木県	栃木県	栃木市	Ⅰ
大前田橋	(オオマエダハン)	県道44号線	1932	2	7	栃木県	栃木県	栃木市	Ⅰ
原堀橋	(ハラホリハン)	県道44号線	1932	2	6	栃木県	栃木県	栃木市	Ⅰ
伯仲橋	(ハクナカハン)	県道160号線	1980	5	11	栃木県	栃木県	栃木市	Ⅰ
新里宿立体交差橋側道橋	(ニウサトシユクシタイクサハシソクドウキョウ)	県道282号線	2007	10	3	栃木県	栃木県	栃木市	Ⅰ
豊岡西橋	(トヨオカニシハン)	県道282号線	1980	4	7	栃木県	栃木県	栃木市	Ⅰ
蟹田橋	(カニタハン)	県道309号線	1972	20	20	栃木県	栃木県	栃木市	Ⅱ
新荒川橋	(シンアラカワハン)	県道309号線	2001	18	20	栃木県	栃木県	栃木市	Ⅰ
東郷橋	(トウゴウハン)	県道309号線	1973	3	22	栃木県	栃木県	栃木市	Ⅰ
片柳跨線橋	(カタヤナギコセンキョウ)	県道309号線	1973	22	20	栃木県	栃木県	栃木市	Ⅱ
永豊橋	(エイホウハン)	県道311号線	1977	59	8	栃木県	栃木県	栃木市	Ⅱ
久手ノ内橋	(クテノウチハン)	市道225号線	1974	58	5	佐野市	栃木県	佐野市	Ⅱ
小畑橋	(コハッタハン)	市道219号線	1990	70	9	佐野市	栃木県	佐野市	Ⅰ

# 橋梁点検結果(地方公共団体)

橋梁名(フリガナ)		路線名	架設年次(西暦)	橋長(m)	幅員(m)	管理者	行政区域		点検記録
						管理者名	都道府県名	市区町村名	
小屋橋	(コヤハン)	市道小屋本線	1967	80	4	佐野市	栃木県	佐野市	Ⅲ
御神楽橋	(ミカグラハン)	市道221号線	1971	46	4	佐野市	栃木県	佐野市	Ⅰ
紫土橋	(シトバシ)	市道229号線	1971	21	4	佐野市	栃木県	佐野市	Ⅱ
前沢橋	(マエザワハン)	市道宮原前沢線	1972	20	4	佐野市	栃木県	佐野市	Ⅱ
吾妻1号橋(高田橋)	(アヅマイチゴウキョウ(タカダハン))	市道1級10号線	1973	113	6	佐野市	栃木県	佐野市	Ⅲ
大綱橋	(オオアサハン)	市道226号線	1973	53	4	佐野市	栃木県	佐野市	Ⅱ
駒藤橋	(コマトウハン)	市道234号線	1976	42	6	佐野市	栃木県	佐野市	Ⅰ
中木戸橋	(ナカキトハン)	市道236号線	1982	36	5	佐野市	栃木県	佐野市	Ⅱ
正ノ沢1号橋	(ショウノサワイチゴウハン)	市道木浦原大荷場線	1982	19	5	佐野市	栃木県	佐野市	Ⅰ
界24号橋(高山橋)	(カイニシユウゴウキョウ(タカヤマハン))	市道2級115号線	1988	16	5	佐野市	栃木県	佐野市	Ⅱ
久保橋	(クボハン)	市道106号線	1991	84	7	佐野市	栃木県	佐野市	Ⅰ
入小戸橋	(イリコトハン)	市道222号線	1992	15	5	佐野市	栃木県	佐野市	Ⅱ
界26号橋(馬門橋)	(カイニシユウロウゴウキョウ(ウマカドハン))	市道2級115号線	1993	21	7	佐野市	栃木県	佐野市	Ⅰ
小戸1号橋	(コトイチゴウハン)	市道222号線	1994	16	6	佐野市	栃木県	佐野市	Ⅱ
家隆橋	(イエタカハン)	市道227号線	1995	37	4	佐野市	栃木県	佐野市	Ⅱ
葛和田橋	(クズワダハン)	市道225号線	1997	64	5	佐野市	栃木県	佐野市	Ⅰ
植野58号橋	(ウエノジユウハチゴウキョウ)	市道1級7号線	2009	17	7	佐野市	栃木県	佐野市	Ⅰ
佐野7号橋(中橋)	(サノナゴウキョウ(ナカハン))	市道佐野53号線	1930	43	5	佐野市	栃木県	佐野市	Ⅱ
赤見21号橋(町屋橋)	(アカミニシユウイチゴウキョウ(マチヤハン))	市道赤見195号線	1982	26	7	佐野市	栃木県	佐野市	Ⅰ
犬伏45号橋(平和橋)	(イヌフシヨシユウゴウキョウ(ヘイワハン))	市道犬伏247号線	1966	23	6	佐野市	栃木県	佐野市	Ⅰ
旗川15号橋	(ハタガワジユウゴウキョウ)	市道旗川156号線	1967	16	5	佐野市	栃木県	佐野市	Ⅰ
植野96号橋	(ウエノキユウジュウロクゴウキョウ)	市道植野408号線	1999	5	7	佐野市	栃木県	佐野市	Ⅰ
植野98号橋	(ウエノキユウジュウハチゴウキョウ)	市道植野408号線	2001	5	7	佐野市	栃木県	佐野市	Ⅱ
植野100号橋	(ウエノヒヤクゴウキョウ)	市道植野232号線	2002	4	7	佐野市	栃木県	佐野市	Ⅰ
堀米20号橋	(ホリコメニシユウゴウキョウ)	市道2級134号線	1954	3	16	佐野市	栃木県	佐野市	Ⅰ
赤見49号橋	(アカミヨシユウキユウゴウキョウ)	市道1級16号線	1998	3	16	佐野市	栃木県	佐野市	Ⅰ
桂橋	(カツラハン)	市道本町枯木線	1969	9	10	佐野市	栃木県	佐野市	Ⅱ
植野13号橋(田島橋)	(ウエノジユウサンゴウキョウ(タジマハン))	市道1級9号線	1971	11	12	佐野市	栃木県	佐野市	Ⅰ
堀米27号橋(下菊川橋)	(ホリコメニシユウナナゴウキョウ(シモキクガワハン))	市道1級14号線	1986	11	16	佐野市	栃木県	佐野市	Ⅰ
堀米26号橋(菊並橋)	(ホリコメニシユウロクゴウキョウ(キクナミハン))	市道1級14号線	1986	7	16	佐野市	栃木県	佐野市	Ⅰ
植野14号橋	(ウエノジユウヨンゴウキョウ)	市道1級9号線	1959	4	13	佐野市	栃木県	佐野市	Ⅰ
赤見47号橋	(アカミヨシユウナナゴウキョウ)	市道1級16号線	1998	13	16	佐野市	栃木県	佐野市	Ⅰ
赤見46号橋	(アカミヨシユウロクゴウキョウ)	市道1級16号線	1998	14	16	佐野市	栃木県	佐野市	Ⅰ
吾妻8号橋	(アヅマハチゴウキョウ)	市道1級9号線	不明	13	12	佐野市	栃木県	佐野市	Ⅰ
藤坂橋	(フジサカハン)	市道藤坂線	1969	4	11	佐野市	栃木県	佐野市	Ⅰ
光輪坊橋	(コウリンボウハン)	市道234号線	1972	4	8	佐野市	栃木県	佐野市	Ⅰ
大日ヶ久保橋	(ダイニチガクボハン)	市道234号線	1973	4	7	佐野市	栃木県	佐野市	Ⅱ
南飯玉橋	(ミナマイタマハン)	市道101号線	1980	11	16	佐野市	栃木県	佐野市	Ⅰ
旗川22号橋	(ハタガワニシユウニゴウキョウ)	市道1級11号線	1993	4	13	佐野市	栃木県	佐野市	Ⅰ
吾妻31号橋	(アヅマサンジユウイチゴウキョウ)	市道1級11号線	1993	4	13	佐野市	栃木県	佐野市	Ⅰ
吾妻5号橋	(アヅマゴウキョウ)	市道1級11号線	1993	3	46	佐野市	栃木県	佐野市	Ⅰ
瀬3号橋	(カワサネゴウハン)	市道207号線	1978	3	7	佐野市	栃木県	佐野市	Ⅱ
村檉橋	(ムラサキハン)	市道万町築地線	1961	2	11	佐野市	栃木県	佐野市	Ⅰ
犬伏27号橋	(イヌフシニシユウナナゴウキョウ)	市道犬伏205号線	1983	3	12	佐野市	栃木県	佐野市	Ⅰ
まなび橋	(マナビハン)	市道2089号線	1979	7	8	佐野市	栃木県	佐野市	Ⅱ
美路川橋	(ヒロカワハン)	市道2123号線	1955	5	9	佐野市	栃木県	佐野市	Ⅰ

# 橋梁点検結果(地方公共団体)

橋梁名(フリガナ)		路線名	架設年次(西暦)	橋長(m)	幅員(m)	管理者	行政区域		点検記録
						管理者名	都道府県名	市区町村名	判定区分
吾妻39号橋	(アヅマサンジュウキウゴウキョウ)	市道吾妻107号線	1975	10	14	佐野市	栃木県	佐野市	I
吾妻37号橋	(アヅマサンジュウナナゴウキョウ)	市道吾妻110号線	1975	4	14	佐野市	栃木県	佐野市	I
小猿橋	(コサルバン)	市道悪戸古越路線	1982	8	5	佐野市	栃木県	佐野市	I
植野99号橋	(ウエノキウジュウキウゴウキョウ)	市道植野408号線	1996	4	7	佐野市	栃木県	佐野市	II
植野81号橋	(ウエノハチジュウイチゴウキョウ)	市道植野242号線	1998	4	7	佐野市	栃木県	佐野市	I
界45号橋	(サカイオンジュウゴウキョウ)	市道界66号線	1986	9	5	佐野市	栃木県	佐野市	I
無名橋(4)	(ムメイバン4)	市道山管多田越路線	1953	3	7	佐野市	栃木県	佐野市	II
大沢橋	(オオサワバン)	市道寺の内大沢線	1931	8	4	佐野市	栃木県	佐野市	III
佐野5号橋	(サノゴウキョウ)	市道2級130号線	1935	3	8	佐野市	栃木県	佐野市	I
仲江川橋	(ナカエガワバン)	市道217号線	1939	3	5	佐野市	栃木県	佐野市	I
犬伏30号橋	(イヌフシサンジュウゴウキョウ)	市道2級109号線	1943	3	9	佐野市	栃木県	佐野市	I
植野5号橋	(ウエノゴウキョウ)	市道2級102号線	1943	2	7	佐野市	栃木県	佐野市	II
佐野6号橋(菊沢橋)	(サノロクゴウキョウ(キクサワバン))	市道2級130号線	1962	13	5	佐野市	栃木県	佐野市	II
赤見53号橋	(アカミジュウサンゴウキョウ)	市道2級143号線	2012	3	6	佐野市	栃木県	佐野市	III
植野12号橋(下公園橋)	(ウエノジュウニゴウキョウ(シモコウエンバン))	市道1級4号線	1975	11	16	佐野市	栃木県	佐野市	I
佐野8号橋(上公園橋)	(サノハチゴウキョウ(カミコウエンバン))	市道2級127号線	1982	10	12	佐野市	栃木県	佐野市	II
新飯玉橋	(シンイダマバン)	市道206号線	1982	7	7	佐野市	栃木県	佐野市	I
堀米19号橋(蟹ヶ島橋)	(ホリメジュウキウゴウキョウ(カニガシマバン))	市道2級135号線	1993	14	7	佐野市	栃木県	佐野市	I
合ノ田橋	(アイノタバン)	市道数枝線	1931	7	6	佐野市	栃木県	佐野市	III
初山橋	(ハツヤマバン)	市道西山箕輪線	1933	5	8	佐野市	栃木県	佐野市	II
大久保橋	(オオクボバン)	市道西山箕輪線	1933	5	4	佐野市	栃木県	佐野市	I
中妻橋	(ナカツマバン)	市道西山箕輪線	1953	5	15	佐野市	栃木県	佐野市	II
赤見7号橋(寺久保橋)	(アカミナナゴウキョウ(テラクボバン))	市道2級143号線	1936	6	7	佐野市	栃木県	佐野市	I
新道橋	(シンドウバン)	市道223号線	1955	9	4	佐野市	栃木県	佐野市	I
坂和橋	(サカワバン)	市道223号線	1957	9	5	佐野市	栃木県	佐野市	I
赤見23号橋	(アカミジュウサンゴウキョウ)	市道2級140号線	1959	10	7	佐野市	栃木県	佐野市	I
赤見6号橋	(アカミロクゴウキョウ)	市道2級143号線	1963	6	7	佐野市	栃木県	佐野市	I
吾妻36号橋	(アヅマサンジュウロクゴウキョウ)	市道1級8号線	1937	9	4	佐野市	栃木県	佐野市	II
唐沢橋	(カラサワバン)	市道唐沢線	1938	6	9	佐野市	栃木県	佐野市	II
旗川11号橋	(ハタガワジュウイチゴウキョウ)	市道2級130号線	1930	2	5	佐野市	栃木県	佐野市	I
数枝橋	(カズエダバン)	市道数枝線	1931	8	5	佐野市	栃木県	佐野市	III
久保1号橋	(クボイチゴウバン)	市道212号線	1933	4	5	佐野市	栃木県	佐野市	I
植野43号橋(榎田橋)	(ウエノヨンジュウサンゴウキョウ(ウヱノキダバン))	市道1級8号線	1936	5	5	佐野市	栃木県	佐野市	II
吾妻29号橋(境橋)	(アヅマニジュウキウゴウキョウ(サカイバン))	市道1級8号線	1937	8	7	佐野市	栃木県	佐野市	II
丸岳2号橋	(マルタケニゴウバン)	市道211号線	1940	3	5	佐野市	栃木県	佐野市	III
三角橋	(ミカドバン)	市道103号線	1940	3	4	佐野市	栃木県	佐野市	I
旗川8号橋	(ハタガワハチゴウキョウ)	市道2級132号線	1940	2	5	佐野市	栃木県	佐野市	I
中ノ目橋	(ナカノメバン)	市道207号線	1950	4	7	佐野市	栃木県	佐野市	I
岡の内橋	(オカノウチバン)	市道岡の内鍋山線	1953	7	5	佐野市	栃木県	佐野市	III
旗川6号橋	(ハタガワロクゴウキョウ)	市道2級132号線	1954	6	6	佐野市	栃木県	佐野市	I
旗川7号橋	(ハタガワナナゴウキョウ)	市道2級132号線	1954	3	6	佐野市	栃木県	佐野市	I
上時の子橋	(カミキノコバン)	市道砂田時の子線	1956	5	6	佐野市	栃木県	佐野市	II
旗川12号橋	(ハタガワジュウニゴウキョウ)	市道2級130号線	1956	3	5	佐野市	栃木県	佐野市	I
千歳橋	(チトセバン)	市道230号線	1959	14	3	佐野市	栃木県	佐野市	II
植野44号橋	(ウエノヨンジュウヨンゴウキョウ)	市道1級8号線	1959	7	4	佐野市	栃木県	佐野市	I
植野60号橋	(ウエノロクジュウゴウキョウ)	市道2級116号線	1959	3	5	佐野市	栃木県	佐野市	I

橋梁点検結果(地方公共団体)

橋梁名(フリガナ)		路線名	架設年次(西暦)	橋長(m)	幅員(m)	管理者	行政区域		点検記録
						管理者名	都道府県名	市区町村名	
松栄橋	(ショウエイバン)	市道230号線	1960	6	3	佐野市	栃木県	佐野市	I
赤見8号橋	(アカミハチゴウキョウ)	市道2級142号線	1964	8	5	佐野市	栃木県	佐野市	II
吾妻20号橋	(アヅマニジュウゴウキョウ)	市道2級120号線	不明	9	4	佐野市	栃木県	佐野市	I
天王橋	(テンノウバン)	市道231号線	不明	7	4	佐野市	栃木県	佐野市	II
西山橋	(ニシヤマバン)	市道西山箕輪線	1969	6	8	佐野市	栃木県	佐野市	II
川原橋	(カワラバン)	市道西山箕輪線	1970	8	10	佐野市	栃木県	佐野市	II
無名橋(2)	(ムメイバン2)	市道西山箕輪線	1980	6	8	佐野市	栃木県	佐野市	II
無名橋(3)	(ムメイバン3)	市道西山箕輪線	1980	5	8	佐野市	栃木県	佐野市	II
犬伏22号橋	(イヌブシニジュウニゴウキョウ)	市道2級110号線	1995	9	7	佐野市	栃木県	佐野市	I
宮内2号橋	(ミヤウチニゴウバン)	市道105号線	1997	4	8	佐野市	栃木県	佐野市	I
旗川10号橋(才川橋)	(ハタガワシウゴウキョウ(サイカワバン))	市道2級130号線	1967	7	6	佐野市	栃木県	佐野市	I
時の子橋	(トキノコバン)	市道砂田時の子線	1968	5	5	佐野市	栃木県	佐野市	I
渡戸橋	(ワタドバン)	市道渡戸線	1970	13	3	佐野市	栃木県	佐野市	III
入川橋	(イリカワバン)	市道215号線	1973	5	4	佐野市	栃木県	佐野市	I
前沢二号橋	(マエザワニゴウバン)	市道宮原前沢線	1973	4	6	佐野市	栃木県	佐野市	I
吾妻3号橋	(アヅマサンゴウキョウ)	市道1級10号線	1974	8	7	佐野市	栃木県	佐野市	I
朱雀アンダー北側	(シュジャクアンダー-キタガワ)	市道堀米148号線	1992	13	6	佐野市	栃木県	佐野市	I
朱雀アンダー南側	(シュジャクアンダー-ミナミガワ)	市道堀米168号線	1992	13	6	佐野市	栃木県	佐野市	I
新時の子橋	(シントキノコバン)	国道293号	1998	19	14	栃木県	栃木県	佐野市	II
葛生大橋	(クサウオオハシ)	国道293号	1987	83	14	栃木県	栃木県	佐野市	II
葛生大橋東BOX	(クサウオオハシヒガシボックス)	国道293号	1987	12	14	栃木県	栃木県	佐野市	II
葛生大橋西BOX	(クサウオオハシニシボックス)	国道293号	1987	12	14	栃木県	栃木県	佐野市	I
山菅跨線橋	(ヤマスガクセンキョウ)	国道293号	1965	13	9	栃木県	栃木県	佐野市	II
御榊跨線橋	(ミサカキセンキョウ)	国道293号	1965	15	9	栃木県	栃木県	佐野市	II
無名橋(1)	(ムメイキョウイチ)	国道293号	不明	5	10	栃木県	栃木県	佐野市	I
菊水橋	(キクスイバン)	国道293号	1956	2	15	栃木県	栃木県	佐野市	II
渥戸橋	(アクトバン)	国道293号	1989	89	16	栃木県	栃木県	佐野市	II
出流橋東BOX	(イツルバンヒガシボックス)	国道293号	不明	3	16	栃木県	栃木県	佐野市	I
時崎橋	(トキサキバン)	国道293号	1978	10	17	栃木県	栃木県	佐野市	II
三ッ久田橋	(ミツクダバン)	国道293号	不明	4	7	栃木県	栃木県	佐野市	I
無名橋(2)	(ムメイキョウニ(2))	国道293号	不明	3	14	栃木県	栃木県	佐野市	I
田島橋	(タジマバン)	県道7号線	2000	6	22	栃木県	栃木県	佐野市	I
榎田橋(下り)	(ヱノダバン(クダリ))	県道7号線	1963	26	10	栃木県	栃木県	佐野市	II
榎田橋(上り)	(ヱノダバン(ノボリ))	県道7号線	2002	22	11	栃木県	栃木県	佐野市	I
小羽田橋(下り)	(コハネダバン(クダリ))	県道7号線	1985	46	10	栃木県	栃木県	佐野市	II
小羽田橋(上り)	(コハネダバン(ノボリ))	県道7号線	2000	43	11	栃木県	栃木県	佐野市	II
才川橋側道橋	(サイカワバシソクドウキョウ)	県道67号線	不明	13	2	栃木県	栃木県	佐野市	II
菊和橋	(キクワバン)	県道67号線	1986	10	33	栃木県	栃木県	佐野市	I
無名橋(1)	(ムメイキョウイチ)	県道67号線	不明	6	10	栃木県	栃木県	佐野市	II
旧菊和橋	(キウキクワバン)	県道67号線	不明	7	12	栃木県	栃木県	佐野市	II
大橋	(オオハシ)	県道67号線	1927	41	7	栃木県	栃木県	佐野市	I
大橋側道橋(上流)	(オオハシソクドウキョウ(ジョウリュウ))	県道67号線	2003	44	3	栃木県	栃木県	佐野市	II
大橋側道橋(下流)	(オオハシソクドウキョウ(カジュウ))	県道67号線	不明	44	2	栃木県	栃木県	佐野市	II
鶴舞橋	(ツルマイバン)	県道67号線	1961	47	10	栃木県	栃木県	佐野市	III
下田橋	(シモダバン)	県道270号線	2009	28	22	栃木県	栃木県	佐野市	I
向河原橋	(ムコウカワバン)	県道270号線	1980	15	27	栃木県	栃木県	佐野市	II

# 橋梁点検結果(地方公共団体)

橋梁名(フリガナ)		路線名	架設年次(西暦)	橋長(m)	幅員(m)	管理者	行政区域		点検記録
						管理者名	都道府県名	市区町村名	判定区分
新海陸橋	(シカイリカバシ)	県道270号線	2000	154	12	栃木県	栃木県	佐野市	Ⅱ
植野陸橋	(ウエリツキョウ)	県道270号線	2000	129	12	栃木県	栃木県	佐野市	Ⅲ
鐘塚橋	(アヅツカバシ)	県道270号線	2006	54	16	栃木県	栃木県	佐野市	Ⅰ
新堀橋	(シンホリバシ)	県道270号線	2002	23	16	栃木県	栃木県	佐野市	Ⅱ
佐野田沼インター橋(下り)	(サノタヌマインターキョウ(カダリ))	県道347号線	2008	20	8	栃木県	栃木県	佐野市	Ⅰ
佐野田沼インター橋(上り)	(サノタヌマインターキョウ(ノホリ))	県道347号線	2008	20	8	栃木県	栃木県	佐野市	Ⅰ
磨墨橋側道橋	(スルスマシツクドウキョウ)	県道66号線	2015	32	2	栃木県	栃木県	佐野市	Ⅰ
見笹橋	(ミササバシ)	市道0009号線	1974	62	7	鹿沼市	栃木県	鹿沼市	Ⅱ
黒川橋	(クロカワバシ)	市道0003号線	1994	151	6	鹿沼市	栃木県	鹿沼市	Ⅱ
久野橋	(クノバシ)	市道0103号線	2007	80	11	鹿沼市	栃木県	鹿沼市	Ⅱ
湯沢内橋	(ユヅウチバシ)	市道0008号線	1988	41	7	鹿沼市	栃木県	鹿沼市	Ⅱ
さつき大橋	(サツキオオバシ)	市道0017号線	1990	128	15	鹿沼市	栃木県	鹿沼市	Ⅱ
見立橋	(ミタテバシ)	市道0337号線	1993	48	7	鹿沼市	栃木県	鹿沼市	Ⅱ
上見立橋	(カミミタテバシ)	市道0337号線	1963	44	4	鹿沼市	栃木県	鹿沼市	Ⅱ
岩行橋	(イワヤマバシ)	市道0313号線	1990	25	5	鹿沼市	栃木県	鹿沼市	Ⅱ
大和田橋	(オオワダバシ)	市道0301号線	2000	143	11	鹿沼市	栃木県	鹿沼市	Ⅱ
向寺橋	(ムコウテラバシ)	市道0210号線	1972	59	4	鹿沼市	栃木県	鹿沼市	Ⅱ
倉本橋	(クラモトバシ)	市道0216号線	1984	44	5	鹿沼市	栃木県	鹿沼市	Ⅱ
新鹿沼橋	(シンカヌマバシ)	市道0347号線	2005	120	17	鹿沼市	栃木県	鹿沼市	Ⅱ
学校橋	(ガッコウバシ)	市道0216号線	1980	44	5	鹿沼市	栃木県	鹿沼市	Ⅱ
川化橋	(カワバケバシ)	市道1049号線	1956	44	4	鹿沼市	栃木県	鹿沼市	Ⅱ
富沢橋	(トミザワバシ)	市道6026号線	1957	27	4	鹿沼市	栃木県	鹿沼市	Ⅱ
中山橋	(ナカヤマバシ)	市道6023号線	1958	30	4	鹿沼市	栃木県	鹿沼市	Ⅱ
塩沢橋	(シオザワバシ)	市道2242号線	1966	49	4	鹿沼市	栃木県	鹿沼市	Ⅱ
字穴橋	(アザアナバシ)	市道2244号線	1934	31	6	鹿沼市	栃木県	鹿沼市	Ⅲ
堂坂橋	(ドウザカバシ)	市道4024号線	1997	40	5	鹿沼市	栃木県	鹿沼市	Ⅱ
平野橋	(ヒラノバシ)	市道1062号線	1979	40	6	鹿沼市	栃木県	鹿沼市	Ⅱ
大荷沢橋	(オホニザワバシ)	市道ア236号線	1957	27	4	鹿沼市	栃木県	鹿沼市	Ⅱ
炭谷橋	(スミヤバシ)	市道ア266号線	1965	32	3	鹿沼市	栃木県	鹿沼市	Ⅲ
柏木橋	(カシワキバシ)	市道ア028号線	1992	62	11	鹿沼市	栃木県	鹿沼市	Ⅱ
大毛橋	(オオケバシ)	市道カ231号線	1967	25	3	鹿沼市	栃木県	鹿沼市	Ⅲ
馬置橋	(ウマオキバシ)	市道カ235号線	1967	24	3	鹿沼市	栃木県	鹿沼市	Ⅱ
遠木橋	(トウキバシ)	市道カ240号線	1980	27	4	鹿沼市	栃木県	鹿沼市	Ⅱ
鬼平橋	(オニヒラバシ)	市道カ253号線	1974	27	4	鹿沼市	栃木県	鹿沼市	Ⅱ
上の内橋	(ウエノウチバシ)	市道カ233号線	1989	40	4	鹿沼市	栃木県	鹿沼市	Ⅱ
大古沢橋	(オオコザワバシ)	市道ア377号線	1980	44	3	鹿沼市	栃木県	鹿沼市	Ⅱ
白沢橋	(シラサワバシ)	市道4753号線	1992	43	5	鹿沼市	栃木県	鹿沼市	Ⅱ
木戸入橋	(キドイリバシ)	市道6768号線	1976	25	4	鹿沼市	栃木県	鹿沼市	Ⅱ
半縄橋	(ハンナワバシ)	市道カ229号線	1983	41	4	鹿沼市	栃木県	鹿沼市	Ⅱ
於林橋	(オハヤシバシ)	市道カ287号線	1972	49	4	鹿沼市	栃木県	鹿沼市	Ⅲ
名武戸橋	(ナフトバシ)	市道ア255号線	1984	39	4	鹿沼市	栃木県	鹿沼市	Ⅱ
寺坂橋	(テラサカバシ)	市道ナ290号線	1970	42	4	鹿沼市	栃木県	鹿沼市	Ⅱ
三吉橋	(サンキチバシ)	市道5099号線	1955	21	4	鹿沼市	栃木県	鹿沼市	Ⅲ
新下遠部橋	(シンシモトヘバシ)	市道1049号線	1999	61	7	鹿沼市	栃木県	鹿沼市	Ⅱ
大越路橋	(オオコエジバシ)	市道カ006号線	1957	33	6	鹿沼市	栃木県	鹿沼市	Ⅱ
稲荷橋	(イナリバシ)	市道E016号線	1997	22	3	鹿沼市	栃木県	鹿沼市	Ⅱ

# 橋梁点検結果(地方公共団体)

橋梁名(フリガナ)		路線名	架設 年次 (西暦)	橋長 (m)	幅員 (m)	管理者	行政区域		点検記録
						管理者名	都道府県名	市区町村名	判定区分
街道橋	(カイトウハン)	市道3057号線	1987	18	5	鹿沼市	栃木県	鹿沼市	II
武子跨道橋	(タケシドウキョウ)	市道1735号線	1988	40	4	鹿沼市	栃木県	鹿沼市	II
小越路橋	(コエジハン)	市道力006号線	2001	59	9	鹿沼市	栃木県	鹿沼市	II
下台原跨道橋	(シモダイハラドウキョウ)	市道7802号線	1994	33	3	鹿沼市	栃木県	鹿沼市	II
1005号橋	(1005ゴウキョウ)	市道0009号線	不明	2	6	鹿沼市	栃木県	鹿沼市	I
1008号橋	(1008ゴウキョウ)	市道0308号線	不明	4	5	鹿沼市	栃木県	鹿沼市	II
1009号橋	(1009ゴウキョウ)	市道0308号線	不明	4	5	鹿沼市	栃木県	鹿沼市	I
1015号橋	(1015ゴウキョウ)	市道0321号線	不明	3	7	鹿沼市	栃木県	鹿沼市	I
1016号橋	(1016ゴウキョウ)	市道0323号線	不明	3	5	鹿沼市	栃木県	鹿沼市	I
1020号橋	(1020ゴウキョウ)	市道1006号線	不明	14	4	鹿沼市	栃木県	鹿沼市	II
1023号橋	(1023ゴウキョウ)	市道1010号線	不明	4	7	鹿沼市	栃木県	鹿沼市	I
1024号橋	(1024ゴウキョウ)	市道1011号線	不明	11	3	鹿沼市	栃木県	鹿沼市	II
1027号橋	(1027ゴウキョウ)	市道1020号線	不明	13	4	鹿沼市	栃木県	鹿沼市	II
1028号橋	(1028ゴウキョウ)	市道1021号線	不明	5	5	鹿沼市	栃木県	鹿沼市	I
1029号橋	(1029ゴウキョウ)	市道1022号線	不明	2	11	鹿沼市	栃木県	鹿沼市	II
1031号橋	(1031ゴウキョウ)	市道1248号線	不明	5	3	鹿沼市	栃木県	鹿沼市	I
1032号橋	(1032ゴウキョウ)	市道1023号線	不明	5	3	鹿沼市	栃木県	鹿沼市	I
堂下橋	(ドウシタハン)	市道1025号線	1956	9	4	鹿沼市	栃木県	鹿沼市	II
1034号橋	(1034ゴウキョウ)	市道1026号線	不明	3	3	鹿沼市	栃木県	鹿沼市	II
五斗蒔橋	(ゴトマキハン)	市道1026号線	1963	13	4	鹿沼市	栃木県	鹿沼市	II
芝崎橋	(シバサキハン)	市道1027号線	1968	14	4	鹿沼市	栃木県	鹿沼市	II
1037号橋	(1037ゴウキョウ)	市道1037号線	不明	2	9	鹿沼市	栃木県	鹿沼市	II
1038号橋	(1038ゴウキョウ)	市道1038号線	不明	2	7	鹿沼市	栃木県	鹿沼市	II
1039号橋	(1039ゴウキョウ)	市道1039号線	不明	2	6	鹿沼市	栃木県	鹿沼市	II
1040号橋	(1040ゴウキョウ)	市道1039号線	不明	3	6	鹿沼市	栃木県	鹿沼市	II
1041号橋	(1041ゴウキョウ)	市道1040号線	不明	2	7	鹿沼市	栃木県	鹿沼市	I
1050号橋	(1050ゴウキョウ)	市道1062号線	不明	3	8	鹿沼市	栃木県	鹿沼市	I
1051号橋	(1051ゴウキョウ)	市道1065号線	不明	3	7	鹿沼市	栃木県	鹿沼市	II
1054号橋	(1054ゴウキョウ)	市道1224号線	不明	14	4	鹿沼市	栃木県	鹿沼市	II
1058号橋	(1058ゴウキョウ)	市道1269号線	不明	2	5	鹿沼市	栃木県	鹿沼市	II
1068号橋	(1068ゴウキョウ)	市道1814号線	不明	2	2	鹿沼市	栃木県	鹿沼市	I
1069号橋	(1069ゴウキョウ)	市道1853号線	不明	2	3	鹿沼市	栃木県	鹿沼市	I
1072号橋	(1072ゴウキョウ)	市道1887号線	不明	9	2	鹿沼市	栃木県	鹿沼市	I
1076号橋	(1076ゴウキョウ)	市道A030号線	不明	11	5	鹿沼市	栃木県	鹿沼市	I
1077号橋	(1077ゴウキョウ)	市道A120号線	不明	4	4	鹿沼市	栃木県	鹿沼市	II
新坪内橋	(シンツボウチハン)	市道1022号線	1983	8	5	鹿沼市	栃木県	鹿沼市	II
1080号橋	(1080ゴウキョウ)	市道0001号線	1987	6	12	鹿沼市	栃木県	鹿沼市	II
1081号橋	(1081ゴウキョウ)	市道1070号線	1987	3	5	鹿沼市	栃木県	鹿沼市	I
1082号橋	(1082ゴウキョウ)	市道1319号線	1987	3	4	鹿沼市	栃木県	鹿沼市	II
1083号橋	(1083ゴウキョウ)	市道1069号線	1987	3	12	鹿沼市	栃木県	鹿沼市	II
1084号橋	(1084ゴウキョウ)	市道1322号線	1987	3	4	鹿沼市	栃木県	鹿沼市	I
1087号橋	(1087ゴウキョウ)	市道0008号線	不明	4	9	鹿沼市	栃木県	鹿沼市	I
1088号橋	(1088ゴウキョウ)	市道1331号線	1993	11	5	鹿沼市	栃木県	鹿沼市	I
1090号橋	(1090ゴウキョウ)	市道A030号線	1992	12	7	鹿沼市	栃木県	鹿沼市	I
1092号橋	(1092ゴウキョウ)	市道1869号線	不明	3	2	鹿沼市	栃木県	鹿沼市	I
1094号橋	(1094ゴウキョウ)	市道1018号線	不明	3	5	鹿沼市	栃木県	鹿沼市	I

# 橋梁点検結果(地方公共団体)

橋梁名(フリガナ)		路線名	架設年次(西暦)	橋長(m)	幅員(m)	管理者	行政区域		点検記録
						管理者名	都道府県名	市区町村名	判定区分
1095号橋	(1095ゴウキョウ)	市道1098号線	不明	2	6	鹿沼市	栃木県	鹿沼市	I
1096号橋	(1096ゴウキョウ)	市道1098号線	不明	7	6	鹿沼市	栃木県	鹿沼市	II
1097号橋	(1097ゴウキョウ)	市道A042号線	不明	6	3	鹿沼市	栃木県	鹿沼市	I
1098号橋	(1098ゴウキョウ)	市道1373号線	不明	2	4	鹿沼市	栃木県	鹿沼市	I
2002号橋	(2002ゴウキョウ)	市道0009号線	不明	2	7	鹿沼市	栃木県	鹿沼市	I
2003号橋	(2003ゴウキョウ)	市道0010号線	不明	3	6	鹿沼市	栃木県	鹿沼市	I
2004号橋	(2004ゴウキョウ)	市道0021号線	不明	4	6	鹿沼市	栃木県	鹿沼市	II
2013号線	(2013ゴウキョウ)	市道2254号線	不明	4	3	鹿沼市	栃木県	鹿沼市	I
2014号線	(2014ゴウキョウ)	市道0312号線	不明	5	5	鹿沼市	栃木県	鹿沼市	II
2015号線	(2015ゴウキョウ)	市道0312号線	不明	3	4	鹿沼市	栃木県	鹿沼市	I
2016号線	(2016ゴウキョウ)	市道0352号線	不明	8	6	鹿沼市	栃木県	鹿沼市	II
2019号線	(2019ゴウキョウ)	市道2007号線	不明	2	5	鹿沼市	栃木県	鹿沼市	I
2020号線	(2020ゴウキョウ)	市道2007号線	不明	4	3	鹿沼市	栃木県	鹿沼市	I
2021号線	(2021ゴウキョウ)	市道2008号線	不明	4	13	鹿沼市	栃木県	鹿沼市	II
2022号線	(2022ゴウキョウ)	市道2024号線	不明	3	5	鹿沼市	栃木県	鹿沼市	II
2023号線	(2023ゴウキョウ)	市道2028号線	不明	4	5	鹿沼市	栃木県	鹿沼市	II
2024号線	(2024ゴウキョウ)	市道2028号線	不明	4	5	鹿沼市	栃木県	鹿沼市	II
2025号線	(2025ゴウキョウ)	市道2040号線	不明	2	5	鹿沼市	栃木県	鹿沼市	I
2026号線	(2026ゴウキョウ)	市道2045号線	不明	4	3	鹿沼市	栃木県	鹿沼市	II
2027号線	(2027ゴウキョウ)	市道2046号線	不明	6	5	鹿沼市	栃木県	鹿沼市	II
2028号線	(2028ゴウキョウ)	市道2054号線	不明	5	5	鹿沼市	栃木県	鹿沼市	II
2029号線	(2029ゴウキョウ)	市道2054号線	不明	7	4	鹿沼市	栃木県	鹿沼市	II
2030号線	(2030ゴウキョウ)	市道2056号線	不明	7	6	鹿沼市	栃木県	鹿沼市	II
2031号線	(2031ゴウキョウ)	市道2056号線	不明	6	7	鹿沼市	栃木県	鹿沼市	II
2032号線	(2032ゴウキョウ)	市道2058号線	不明	7	6	鹿沼市	栃木県	鹿沼市	II
2033号線	(2033ゴウキョウ)	市道2060号線	不明	3	4	鹿沼市	栃木県	鹿沼市	II
2034号線	(2034ゴウキョウ)	市道2066号線	不明	4	7	鹿沼市	栃木県	鹿沼市	I
2035号線	(2035ゴウキョウ)	市道2068号線	不明	6	6	鹿沼市	栃木県	鹿沼市	II
2036号線	(2036ゴウキョウ)	市道2073号線	不明	6	6	鹿沼市	栃木県	鹿沼市	II
2037号線	(2037ゴウキョウ)	市道2076号線	不明	7	5	鹿沼市	栃木県	鹿沼市	II
2038号線	(2038ゴウキョウ)	市道2078号線	不明	7	4	鹿沼市	栃木県	鹿沼市	II
2039号線	(2039ゴウキョウ)	市道2079号線	不明	4	6	鹿沼市	栃木県	鹿沼市	I
2040号線	(2040ゴウキョウ)	市道2080号線	不明	4	6	鹿沼市	栃木県	鹿沼市	II
2048号線	(2048ゴウキョウ)	市道2213号線	不明	7	2	鹿沼市	栃木県	鹿沼市	II
2050号線	(2050ゴウキョウ)	市道2219号線	不明	3	3	鹿沼市	栃木県	鹿沼市	I
2054号線	(2054ゴウキョウ)	市道2235号線	不明	5	3	鹿沼市	栃木県	鹿沼市	II
2055号線	(2055ゴウキョウ)	市道2236号線	不明	2	5	鹿沼市	栃木県	鹿沼市	I
2067号線	(2067ゴウキョウ)	市道2735号線	不明	2	10	鹿沼市	栃木県	鹿沼市	I
2071号線	(2071ゴウキョウ)	市道2747号線	不明	3	4	鹿沼市	栃木県	鹿沼市	I
2072号線	(2072ゴウキョウ)	市道2749号線	不明	4	5	鹿沼市	栃木県	鹿沼市	I
2074号線	(2074ゴウキョウ)	市道2754号線	不明	6	3	鹿沼市	栃木県	鹿沼市	I
2075号線	(2075ゴウキョウ)	市道2754号線	不明	6	3	鹿沼市	栃木県	鹿沼市	I
2076号線	(2076ゴウキョウ)	市道2756号線	不明	5	3	鹿沼市	栃木県	鹿沼市	I
2077号線	(2077ゴウキョウ)	市道2758号線	不明	4	6	鹿沼市	栃木県	鹿沼市	I
2079号線	(2079ゴウキョウ)	市道2788号線	不明	4	3	鹿沼市	栃木県	鹿沼市	I
2080号線	(2080ゴウキョウ)	市道2790号線	不明	3	2	鹿沼市	栃木県	鹿沼市	I

# 橋梁点検結果(地方公共団体)

橋梁名(フリガナ)		路線名	架設 年次 (西暦)	橋長 (m)	幅員 (m)	管理者	行政区域		点検記録
						管理者名	都道府県名	市区町村名	判定区分
2081号線	(2081ゴウキョウ)	市道2800号線	不明	4	3	鹿沼市	栃木県	鹿沼市	I
2082号線	(2082ゴウキョウ)	市道2800号線	不明	2	3	鹿沼市	栃木県	鹿沼市	I
2083号線	(2083ゴウキョウ)	市道2800号線	不明	3	3	鹿沼市	栃木県	鹿沼市	I
2089号線	(2089ゴウキョウ)	市道2824号線	不明	6	8	鹿沼市	栃木県	鹿沼市	II
2090号線	(2090ゴウキョウ)	市道2826号線	不明	3	4	鹿沼市	栃木県	鹿沼市	I
2091号線	(2091ゴウキョウ)	市道2003号線	不明	6	6	鹿沼市	栃木県	鹿沼市	II
2092号線	(2092ゴウキョウ)	市道2094号線	不明	2	5	鹿沼市	栃木県	鹿沼市	I
2094号線	(2094ゴウキョウ)	市道2043号線	不明	3	6	鹿沼市	栃木県	鹿沼市	I
2096号橋	(2096ゴウキョウ)	市道2219号線	不明	5	4	鹿沼市	栃木県	鹿沼市	II
2097号橋	(2097ゴウキョウ)	市道B047号線	不明	3	4	鹿沼市	栃木県	鹿沼市	I
2099号橋	(2099ゴウキョウ)	市道2084号線	不明	3	5	鹿沼市	栃木県	鹿沼市	I
2100号橋	(2100ゴウキョウ)	市道2228号線	不明	3	5	鹿沼市	栃木県	鹿沼市	I
3074号橋	(3074ゴウキョウ)	市道2023号線	不明	4	5	鹿沼市	栃木県	鹿沼市	II
上野橋	(ウヅノハシ)	市道1066号線	不明	3	6	鹿沼市	栃木県	鹿沼市	II
5001号橋	(5001ゴウキョウ)	市道0002号線	不明	6	5	鹿沼市	栃木県	鹿沼市	I
5002号橋	(5002ゴウキョウ)	市道0013号線	不明	7	18	鹿沼市	栃木県	鹿沼市	I
5003号橋	(5003ゴウキョウ)	市道0018号線	不明	3	15	鹿沼市	栃木県	鹿沼市	I
5005号橋	(5005ゴウキョウ)	市道0018号線	不明	3	15	鹿沼市	栃木県	鹿沼市	II
5010号橋	(5010ゴウキョウ)	市道0341号線	不明	4	2	鹿沼市	栃木県	鹿沼市	I
5011号橋	(5011ゴウキョウ)	市道0342号線	不明	3	8	鹿沼市	栃木県	鹿沼市	I
5012号橋	(5012ゴウキョウ)	市道0342号線	不明	2	9	鹿沼市	栃木県	鹿沼市	I
中川原橋	(ナカガハラハシ)	市道5004号線	不明	9	5	鹿沼市	栃木県	鹿沼市	II
壽橋	(コトブキハシ)	市道5042号線	不明	10	4	鹿沼市	栃木県	鹿沼市	II
壽橋	(コトブキハシ)	市道5042号線	不明	10	1	鹿沼市	栃木県	鹿沼市	II
5015号橋	(5015ゴウキョウ)	市道5042号線	不明	2	8	鹿沼市	栃木県	鹿沼市	I
5019号橋	(5019ゴウキョウ)	市道5051号線	不明	4	3	鹿沼市	栃木県	鹿沼市	I
5020号橋	(5020ゴウキョウ)	市道5052号線	不明	2	5	鹿沼市	栃木県	鹿沼市	II
5021号橋	(5021ゴウキョウ)	市道5052号線	不明	3	6	鹿沼市	栃木県	鹿沼市	I
5022号橋	(5022ゴウキョウ)	市道5052号線	不明	4	4	鹿沼市	栃木県	鹿沼市	II
5023号橋	(5023ゴウキョウ)	市道5052号線	不明	2	9	鹿沼市	栃木県	鹿沼市	I
あんま橋	(アンマハシ)	市道5053号線	不明	9	6	鹿沼市	栃木県	鹿沼市	II
ほたる橋	(ホタルハシ)	市道5061号線	不明	4	6	鹿沼市	栃木県	鹿沼市	II
5026号橋	(5026ゴウキョウ)	市道5066号線	不明	3	7	鹿沼市	栃木県	鹿沼市	I
5027号橋	(5027ゴウキョウ)	市道5069号線	不明	3	6	鹿沼市	栃木県	鹿沼市	II
5029号橋	(5029ゴウキョウ)	市道5070号線	不明	7	3	鹿沼市	栃木県	鹿沼市	I
5030号橋	(5030ゴウキョウ)	市道5076号線	不明	2	6	鹿沼市	栃木県	鹿沼市	II
5031号橋	(5031ゴウキョウ)	市道5079号線	不明	2	9	鹿沼市	栃木県	鹿沼市	II
5033号橋	(5033ゴウキョウ)	市道5085号線	不明	6	7	鹿沼市	栃木県	鹿沼市	II
5034号橋	(5034ゴウキョウ)	市道5086号線	不明	4	4	鹿沼市	栃木県	鹿沼市	II
5035号橋	(5035ゴウキョウ)	市道5094号線	不明	3	9	鹿沼市	栃木県	鹿沼市	II
5036号橋	(5036ゴウキョウ)	市道5095号線	不明	3	5	鹿沼市	栃木県	鹿沼市	I
5038号橋	(5038ゴウキョウ)	市道5097号線	不明	4	3	鹿沼市	栃木県	鹿沼市	I
洪染橋	(シラソメハシ)	市道5100号線	不明	5	8	鹿沼市	栃木県	鹿沼市	II
5041号橋	(5041ゴウキョウ)	市道5104号線	不明	3	6	鹿沼市	栃木県	鹿沼市	I
5042号橋	(5042ゴウキョウ)	市道5104号線	不明	3	7	鹿沼市	栃木県	鹿沼市	I
5043号橋	(5043ゴウキョウ)	市道5110号線	不明	3	7	鹿沼市	栃木県	鹿沼市	II



橋梁点検結果(地方公共団体)

橋梁名(フリガナ)		路線名	架設年次(西暦)	橋長(m)	幅員(m)	管理者	行政区域		点検記録
						管理者名	都道府県名	市区町村名	判定区分
5044号橋	(5044ゴウキョウ)	市道5110号線	1997	3	7	鹿沼市	栃木県	鹿沼市	II
5045号橋	(5045ゴウキョウ)	市道5110号線	1997	3	8	鹿沼市	栃木県	鹿沼市	II
御所前橋	(ゴシヨマエバシ)	市道5111号線	不明	3	7	鹿沼市	栃木県	鹿沼市	II
5047号橋	(5047ゴウキョウ)	市道5113号線	不明	3	5	鹿沼市	栃木県	鹿沼市	I
5048号橋	(5048ゴウキョウ)	市道5114号線	不明	3	8	鹿沼市	栃木県	鹿沼市	I
5049号橋	(5049ゴウキョウ)	市道5115号線	不明	4	8	鹿沼市	栃木県	鹿沼市	II
5051号橋	(5051ゴウキョウ)	市道5117号線	不明	3	6	鹿沼市	栃木県	鹿沼市	II
5053号橋	(5053ゴウキョウ)	市道5219号線	不明	3	3	鹿沼市	栃木県	鹿沼市	II
5054号橋	(5054ゴウキョウ)	市道5220号線	不明	3	3	鹿沼市	栃木県	鹿沼市	I
5055号橋	(5055ゴウキョウ)	市道5220号線	不明	3	7	鹿沼市	栃木県	鹿沼市	II
5056号橋	(5056ゴウキョウ)	市道5223号線	不明	3	8	鹿沼市	栃木県	鹿沼市	II
5059号橋	(5059ゴウキョウ)	市道5234号線	不明	3	2	鹿沼市	栃木県	鹿沼市	II
5060号橋	(5060ゴウキョウ)	市道5240号線	不明	5	3	鹿沼市	栃木県	鹿沼市	II
扇橋	(オウキバシ)	市道5241号線	不明	6	3	鹿沼市	栃木県	鹿沼市	II
5063号橋	(5063ゴウキョウ)	市道5273号線	不明	2	5	鹿沼市	栃木県	鹿沼市	I
5064号橋	(5064ゴウキョウ)	市道5273号線	不明	3	3	鹿沼市	栃木県	鹿沼市	II
5065号橋	(5065ゴウキョウ)	市道5272号線	不明	4	6	鹿沼市	栃木県	鹿沼市	I
下河原橋	(シモカワバシ)	市道5276号線	不明	10	3	鹿沼市	栃木県	鹿沼市	I
5068号橋	(5068ゴウキョウ)	市道5279号線	不明	3	3	鹿沼市	栃木県	鹿沼市	II
5069号橋	(5069ゴウキョウ)	市道5275号線	不明	2	5	鹿沼市	栃木県	鹿沼市	II
日吉橋	(ヒヨシバシ)	市道5271号線	不明	5	3	鹿沼市	栃木県	鹿沼市	II
5073号橋	(5073ゴウキョウ)	市道5293号線	不明	3	5	鹿沼市	栃木県	鹿沼市	I
5075号橋	(5075ゴウキョウ)	市道0347号線	不明	2	16	鹿沼市	栃木県	鹿沼市	II
川又橋	(カワマタバシ)	市道5289号線	不明	5	4	鹿沼市	栃木県	鹿沼市	II
5078号橋	(5078ゴウキョウ)	市道5145号線	不明	6	15	鹿沼市	栃木県	鹿沼市	II
5081号橋	(5081ゴウキョウ)	市道E015号線	不明	13	5	鹿沼市	栃木県	鹿沼市	I
5082号橋	(5082ゴウキョウ)	市道5335号線	不明	4	8	鹿沼市	栃木県	鹿沼市	I
下欠高架橋	(シモカケウカキョウ)	国道121号	1996	453	11	栃木県道路公社	栃木県	鹿沼市	I
大日前橋	(ダイニチマエバシ)	国道352号	1936	3	16	栃木県	栃木県	鹿沼市	II
判官台橋	(ハウカンダイバシ)	国道352号	1932	5	6	栃木県	栃木県	鹿沼市	II
宿中橋	(ヤドナカバシ)	国道352号	1938	4	6	栃木県	栃木県	鹿沼市	II
第一川中子橋側道橋(上流)	(ダイイチカワナゴバシソクドウキョウジヨウカワ)	国道293号	1992	11	3	栃木県	栃木県	鹿沼市	I
第一川中子橋側道橋(下流)	(ダイイチカワナゴバシソクドウキョウカワ)	国道293号	1992	11	3	栃木県	栃木県	鹿沼市	II
第二川中子橋側道橋(上流)	(ダイニカワナゴバシソクドウキョウジヨウカワ)	国道293号	1992	7	3	栃木県	栃木県	鹿沼市	I
第二川中子橋側道橋(下流)	(ダイニカワナゴバシソクドウキョウカワ)	国道293号	1992	7	3	栃木県	栃木県	鹿沼市	I
仁神堂橋	(ニガミトウバシ)	国道293号	1937	14	5	栃木県	栃木県	鹿沼市	I
仁神堂橋(上流側歩道)	(ニガミトウバシジヨウカワホトウ)	国道293号	1958	16	2	栃木県	栃木県	鹿沼市	I
仁神堂橋(下流側歩道)	(ニガミトウバシカワホトウ)	国道293号	1984	18	2	栃木県	栃木県	鹿沼市	I
無名橋(府所2)	(ムメイキョウフドコロニ)	国道293号	1935	3	14	栃木県	栃木県	鹿沼市	II
無名橋(府所1)	(ムメイキョウフドコロイチ)	国道293号	不明	2	14	栃木県	栃木県	鹿沼市	II
無名橋(府所3)	(ムメイキョウフドコロサン)	国道293号	不明	2	15	栃木県	栃木県	鹿沼市	II
無名橋(府所4)	(ムメイキョウフドコロヨン)	国道293号	不明	2	15	栃木県	栃木県	鹿沼市	I
第一府中橋	(ダイイチフチュウバシ)	国道293号	1946	10	8	栃木県	栃木県	鹿沼市	III
府中橋	(フチュウバシ)	国道293号	1935	99	6	栃木県	栃木県	鹿沼市	III
府中橋(歩道上流側)	(フチュウバシホトウ)	国道293号	1965	99	5	栃木県	栃木県	鹿沼市	III
府中橋(歩道下流側)	(フチュウバシホトウ)	国道293号	1965	99	5	栃木県	栃木県	鹿沼市	III

橋梁点検結果(地方公共団体)

橋梁名(フリガナ)		路線名	架設 年次 (西暦)	橋長 (m)	幅員 (m)	管理者	行政区域		点検記録
						管理者名	都道府県名	市区町村名	
無名橋(縦山)	(ムメイキョウモヤマ)	国道293号	1962	2	13	栃木県	栃木県	鹿沼市	II
無名橋(奈佐原)	(ムメイキョウナサハラ)	国道293号	1962	4	19	栃木県	栃木県	鹿沼市	II
無名橋(亀和田)	(ムメイキョウカメワダ)	国道293号	1962	2	14	栃木県	栃木県	鹿沼市	I
小倉橋(上流側H12)	(オクラバシジョウリュウガワ)	国道293号	2000	182	12	栃木県	栃木県	鹿沼市	II
的橋	(マトバシ)	国道121号	1971	4	11	栃木県	栃木県	鹿沼市	I
浄濟橋	(ジョウサイバシ)	国道121号	1930	4	6	栃木県	栃木県	鹿沼市	I
御成橋	(オナリバシ)	国道121号	1997	82	17	栃木県	栃木県	鹿沼市	II
御幸橋	(ミユキバシ)	国道121号	1997	2	12	栃木県	栃木県	鹿沼市	II
辻橋	(ツジバシ)	国道121号	1936	3	14	栃木県	栃木県	鹿沼市	II
戸張橋	(トハリバシ)	国道121号	1936	2	19	栃木県	栃木県	鹿沼市	II
室名橋	(ムロナバシ)	国道121号	1932	3	26	栃木県	栃木県	鹿沼市	I
無名橋	(ムメイキョウ)	国道121号	1932	2	17	栃木県	栃木県	鹿沼市	I
中橋	(ナカバシ)	国道121号	1960	3	11	栃木県	栃木県	鹿沼市	II
第2貝島橋	(ダイニカイジマバシ)	国道121号	1960	2	11	栃木県	栃木県	鹿沼市	II
山際橋	(ヤマキワバシ)	県道32号線	1963	3	5	栃木県	栃木県	鹿沼市	I
新大越路橋	(シンオコエジバシ)	県道32号線	2002	149	12	栃木県	栃木県	鹿沼市	II
無名橋	(ムメイキョウ)	県道32号線	2002	7	13	栃木県	栃木県	鹿沼市	I
前畑橋	(マエハタバシ)	県道3号線	1958	3	7	栃木県	栃木県	鹿沼市	I
第2樋越橋	(ダイニヒコエバシ)	県道3号線	1958	4	6	栃木県	栃木県	鹿沼市	I
大橋	(オオバシ)	県道3号線	1980	3	7	栃木県	栃木県	鹿沼市	I
樋内橋	(ヒウチバシ)	県道3号線	1958	3	6	栃木県	栃木県	鹿沼市	I
久保田橋	(クボタバシ)	県道3号線	1953	3	24	栃木県	栃木県	鹿沼市	II
飯岡橋	(イイオカバシ)	県道4号線	1955	21	11	栃木県	栃木県	鹿沼市	I
朝日橋	(アサヒバシ)	県道4号線	1998	140	20	栃木県	栃木県	鹿沼市	II
西武子川橋	(ニシタケシカワバシ)	県道4号線	2007	31	20	栃木県	栃木県	鹿沼市	II
天神橋	(テンジンバシ)	県道307号線	1954	6	10	栃木県	栃木県	鹿沼市	I
天神原橋	(テンジンハラバシ)	県道307号線	1954	3	9	栃木県	栃木県	鹿沼市	II
磯橋	(イソバシ)	県道307号線	1954	4	7	栃木県	栃木県	鹿沼市	II
清州橋	(キヨスバシ)	県道307号線	1959	192	6	栃木県	栃木県	鹿沼市	II
清州橋側道橋	(キヨスバシソクドウキョウ)	県道307号線	1984	192	2	栃木県	栃木県	鹿沼市	I
北半田橋	(キタハンダバシ)	県道307号線	1939	2	12	栃木県	栃木県	鹿沼市	II
小敷橋	(コヤバシ)	県道307号線	1971	34	8	栃木県	栃木県	鹿沼市	II
小敷橋側道橋	(コヤバシソクドウキョウ)	県道307号線	1993	34	3	栃木県	栃木県	鹿沼市	I
北坪橋	(キタツボバシ)	県道155号線	1955	3	5	栃木県	栃木県	鹿沼市	I
西坪橋	(ニシツボバシ)	県道155号線	1985	3	10	栃木県	栃木県	鹿沼市	I
鳥喰橋	(トリクイバシ)	県道155号線	1985	4	9	栃木県	栃木県	鹿沼市	I
西坪橋	(ニシツボバシ)	県道268号線	1982	3	13	栃木県	栃木県	鹿沼市	I
東茂呂橋	(ヒガシモロバシ)	県道268号線	1982	3	13	栃木県	栃木県	鹿沼市	I
堂下橋	(ドウシタバシ)	県道268号線	不明	12	6	栃木県	栃木県	鹿沼市	I
新上殿橋	(シンカミドノバシ)	県道268号線	1982	109	11	栃木県	栃木県	鹿沼市	II
西茂呂橋	(ニシモロバシ)	県道268号線	1982	3	13	栃木県	栃木県	鹿沼市	II
台橋	(ダイバシ)	県道268号線	1965	3	17	栃木県	栃木県	鹿沼市	II
平成橋	(ヘイセイバシ)	県道268号線	1989	84	14	栃木県	栃木県	鹿沼市	II
希望橋	(ノゾミバシ)	県道268号線	1997	26	16	栃木県	栃木県	鹿沼市	II
赤堀橋	(アカホリバシ)	国道119号(日光宇都宮道路)	1975	38	10	栃木県道路公社	栃木県	日光市	I
赤堀橋	(アカホリバシ)	国道119号(日光宇都宮道路)	1975	38	10	栃木県道路公社	栃木県	日光市	I

# 橋梁点検結果(地方公共団体)

橋梁名(フリガナ)		路線名	架設年次(西暦)	橋長(m)	幅員(m)	管理者	行政区域		点検記録
						管理者名	都道府県名	市区町村名	判定区分
大沢ランプ橋	(オオサワランプキョウ)	国道119号(日光宇都宮道路)	1976	18	7	栃木県道路公社	栃木県	日光市	I
大沢橋	(オオサワハシ)	国道119号(日光宇都宮道路)	1976	18	14	栃木県道路公社	栃木県	日光市	II
大沢橋	(オオサワハシ)	国道119号(日光宇都宮道路)	1976	18	10	栃木県道路公社	栃木県	日光市	II
土沢IC橋	(トサワインターチェンジキョウ)	国道119号(日光宇都宮道路)	2010	36	12	栃木県道路公社	栃木県	日光市	I
室瀬高架橋	(ムロセウカキョウ)	国道119号(日光宇都宮道路)	1976	203	9	栃木県道路公社	栃木県	日光市	I
室瀬高架橋	(ムロセウカキョウ)	国道119号(日光宇都宮道路)	1976	203	9	栃木県道路公社	栃木県	日光市	I
十石坂橋	(ジッソクサカハシ)	国道119号(日光宇都宮道路)	1976	36	10	栃木県道路公社	栃木県	日光市	I
十石坂橋	(ジッソクサカハシ)	国道119号(日光宇都宮道路)	1976	36	10	栃木県道路公社	栃木県	日光市	I
銭沢橋	(ゼニサワハシ)	国道120号(日光宇都宮道路)	1981	157	10	栃木県道路公社	栃木県	日光市	I
天神前橋	(テンジンマエハシ)	国道120号(日光宇都宮道路)	1981	31	12	栃木県道路公社	栃木県	日光市	I
金草橋	(カナクサハシ)	県道19号線	2001	12	13	栃木県道路公社	栃木県	日光市	I
京塚橋	(キョウツカハシ)	県道19号線	2001	35	12	栃木県道路公社	栃木県	日光市	I
汲井戸橋	(クミイデハシ)	県道19号線	2001	17	11	栃木県道路公社	栃木県	日光市	I
龍王峡大橋	(リュウオウキョウオオハシ)	県道19号線	2001	347	11	栃木県道路公社	栃木県	日光市	I
龍王峡大橋オフランプ	(リュウオウキョウオオハシオフランプ)	県道19号線	2001	347	11	栃木県道路公社	栃木県	日光市	I
龍王峡大橋オンランプ	(リュウオウキョウオオハシオンランプ)	県道19号線	2001	347	11	栃木県道路公社	栃木県	日光市	I
もみじ大橋	(モミジオオハシ)	県道19号線	2001	228	9	栃木県道路公社	栃木県	日光市	I
1号橋	(イチゴウキョウ)	国道120号	1944	3	17	栃木県	栃木県	日光市	I
無名橋(清滝バイパス)	(ムメイハシ)	国道120号	1970	15	16	栃木県	栃木県	日光市	II
大谷橋	(ダイヤハシ)	国道120号	1964	57	8	栃木県	栃木県	日光市	II
乳ノ木橋	(チチノキハシ)	国道120号	1964	83	7	栃木県	栃木県	日光市	III
B号橋	(ビーゴウキョウ)	国道120号	不明	9	8	栃木県	栃木県	日光市	II
二荒橋	(フタアラハシ)	国道120号	1991	29	10	栃木県	栃木県	日光市	II
深沢橋	(ミサワハシ)	国道120号	1967	27	7	栃木県	栃木県	日光市	II
幸橋	(サイワイハシ)	国道120号	1967	53	8	栃木県	栃木県	日光市	II
無名橋(馬返し)	(ムメイハシ)	国道120号	不明	8	9	栃木県	栃木県	日光市	I
観音薙橋	(カンノンナギハシ)	国道120号	1960	7	8	栃木県	栃木県	日光市	II
無名橋(丸山)	(ムメイハシ)	国道120号	1960	2	8	栃木県	栃木県	日光市	I
無名橋(金谷前)	(ムメイハシ)	国道120号	1960	8	8	栃木県	栃木県	日光市	I
赤沼橋	(アカヌマハシ)	国道120号	1995	9	12	栃木県	栃木県	日光市	I
三本松2号橋	(サンボンマツニコウハシ)	国道120号	1957	3	7	栃木県	栃木県	日光市	I
逆川橋	(サカガハシ)	国道120号	1961	14	8	栃木県	栃木県	日光市	I
野沢橋	(ノサワハシ)	国道120号	1962	2	8	栃木県	栃木県	日光市	I
水沢橋	(ミズサワハシ)	国道120号	1965	21	9	栃木県	栃木県	日光市	II
きすげ橋	(キスゲハシ)	国道120号	1965	35	8	栃木県	栃木県	日光市	II
温泉岳橋	(ユセンタケハシ)	国道120号	1964	31	8	栃木県	栃木県	日光市	II
金精平一の橋	(コンセイダイライチハシ)	国道120号	1965	16	9	栃木県	栃木県	日光市	III
金精平二の橋	(コンセイダイライニハシ)	国道120号	1965	16	9	栃木県	栃木県	日光市	II
金精平三の橋	(コンセイダイライサンハシ)	国道120号	1965	13	9	栃木県	栃木県	日光市	III
白根橋	(シラネハシ)	国道120号	1965	53	9	栃木県	栃木県	日光市	II
笈吊橋	(オイスルハシ)	国道120号	1965	13	9	栃木県	栃木県	日光市	I
横川橋	(ヨコガハシ)	国道121号	1960	8	6	栃木県	栃木県	日光市	II
横川1号橋(示現橋)	(ヨコガワイチゴウキョウ)	国道121号	1988	27	11	栃木県	栃木県	日光市	II
才の沢橋側道橋	(サイノサワハシソコウキョウ)	国道121号	不明	11	2	栃木県	栃木県	日光市	II
常磐橋	(トキワハシ)	国道121号	1985	11	7	栃木県	栃木県	日光市	II
常磐橋側道橋	(トキワハシソコウキョウ)	国道121号	不明	12	2	栃木県	栃木県	日光市	II

橋梁点検結果(地方公共団体)

橋梁名(フリガナ)		路線名	架設年次(西暦)	橋長(m)	幅員(m)	管理者	行政区域		点検記録
						管理者名	都道府県名	市区町村名	
滝上橋	(タキウエバシ)	国道121号	2006	31	11	栃木県	栃木県	日光市	Ⅱ
櫛入橋	(ケルイリバシ)	国道121号	1962	7	7	栃木県	栃木県	日光市	Ⅱ
白倉橋	(シロクラバシ)	国道121号	1995	16	12	栃木県	栃木県	日光市	Ⅱ
井戸沢橋	(イデザワバシ)	国道121号	1961	8	6	栃木県	栃木県	日光市	Ⅱ
開明橋	(カイメイバシ)	国道121号	1988	33	14	栃木県	栃木県	日光市	Ⅱ
田代橋	(タシロバシ)	国道121号	1961	5	6	栃木県	栃木県	日光市	Ⅲ
裏沢橋	(ウラサワバシ)	国道121号	2015	4	6	栃木県	栃木県	日光市	Ⅰ
平沢橋	(ヒラサワバシ)	国道121号	1957	4	5	栃木県	栃木県	日光市	Ⅰ
神明橋	(シヨウジンバシ)	国道121号	1957	3	5	栃木県	栃木県	日光市	Ⅱ
中三依橋	(ナカヨリバシ)	国道121号	1985	32	12	栃木県	栃木県	日光市	Ⅱ
無名橋	(ムメイバシ)	国道121号	不明	2	7	栃木県	栃木県	日光市	Ⅱ
吉沢橋	(ヨシザワバシ)	国道121号	不明	3	6	栃木県	栃木県	日光市	Ⅱ
仏の沢橋	(ホトケサワバシ)	国道121号	1955	15	6	栃木県	栃木県	日光市	Ⅱ
大塩沢橋	(オオシオザワバシ)	国道121号	1993	255	11	栃木県	栃木県	日光市	Ⅱ
唄の沢橋	(ウタノサワバシ)	国道121号	1991	67	6	栃木県	栃木県	日光市	Ⅰ
片足沢橋(1)	(カタアシザワバシ)	国道121号	1956	53	6	栃木県	栃木県	日光市	Ⅱ
上ノ屋敷橋	(カミヤシキバシ)	国道121号	2003	26	9	栃木県	栃木県	日光市	Ⅱ
海尻橋	(ウミジリバシ)	国道121号	1955	117	6	栃木県	栃木県	日光市	Ⅱ
五十里海渡り大橋	(イカイウミワタリオオバシ)	国道121号	2003	280	9	栃木県	栃木県	日光市	Ⅱ
赤タ大橋	(アカユオオバシ)	国道121号	2003	259	12	栃木県	栃木県	日光市	Ⅱ
六左見送橋	(ロクサミオクリバシ)	国道121号	2001	37	9	栃木県	栃木県	日光市	Ⅱ
六左夢跡橋	(ロクサユメアトバシ)	国道121号	2001	36	9	栃木県	栃木県	日光市	Ⅱ
六左海切橋	(ロクサウミキリバシ)	国道121号	2000	61	9	栃木県	栃木県	日光市	Ⅱ
六左夢見橋	(ロクサユメミバシ)	国道121号	2001	23	9	栃木県	栃木県	日光市	Ⅱ
滝見橋	(タキミバシ)	国道121号	2002	39	9	栃木県	栃木県	日光市	Ⅱ
無名橋	(ムメイバシ)	国道121号	1969	4	9	栃木県	栃木県	日光市	Ⅱ
五十里橋	(イカリバシ)	国道121号	1970	68	8	栃木県	栃木県	日光市	Ⅱ
釜橋	(カマバシ)	国道121号	1961	17	7	栃木県	栃木県	日光市	Ⅱ
川治橋	(カワジバシ)	国道121号	1957	47	6	栃木県	栃木県	日光市	Ⅱ
川治橋側道橋	(カワジバシソクドウキョウ)	国道121号	1988	47	4	栃木県	栃木県	日光市	Ⅱ
大下沢橋	(オオシタサワバシ)	国道121号	1964	20	9	栃木県	栃木県	日光市	Ⅱ
小網橋	(コアマバシ)	国道121号	1972	18	8	栃木県	栃木県	日光市	Ⅱ
小網橋側道橋	(コアマバシソクドウキョウ)	国道121号	2002	45	3	栃木県	栃木県	日光市	Ⅱ
三つ岩橋	(ミツイワバシ)	国道121号	1996	17	11	栃木県	栃木県	日光市	Ⅱ
竜王橋	(リュウオウバシ)	国道121号	1969	58	9	栃木県	栃木県	日光市	Ⅱ
野沢橋	(ノザワバシ)	国道121号	1964	21	8	栃木県	栃木県	日光市	Ⅱ
高の沢橋	(タカノサワバシ)	国道121号	1938	13	6	栃木県	栃木県	日光市	Ⅱ
高の沢橋側道橋	(タカノサワバシソクドウキョウ)	国道121号	1978	20	2	栃木県	栃木県	日光市	Ⅱ
鈴の倉橋	(スズクラバシ)	国道121号	1959	6	8	栃木県	栃木県	日光市	Ⅲ
小原橋	(オハラバシ)	国道121号	1954	32	11	栃木県	栃木県	日光市	Ⅱ
小原橋側道橋	(オハラバシソクドウキョウ)	国道121号	1975	33	2	栃木県	栃木県	日光市	Ⅱ
竹の沢橋	(タケノサワバシ)	国道121号	1931	5	8	栃木県	栃木県	日光市	Ⅱ
鬼怒岩橋	(キヌイワバシ)	国道121号	1964	105	9	栃木県	栃木県	日光市	Ⅱ
立岩橋	(タテイワバシ)	国道121号	1961	125	10	栃木県	栃木県	日光市	Ⅲ
小藤橋	(コフジバシ)	国道121号	1972	10	12	栃木県	栃木県	日光市	Ⅱ
坪の内橋	(ツボノウチバシ)	国道121号	1931	5	11	栃木県	栃木県	日光市	Ⅱ

# 橋梁点検結果(地方公共団体)

橋梁名(フリガナ)		路線名	架設年次(西暦)	橋長(m)	幅員(m)	管理者	行政区域		点検記録
						管理者名	都道府県名	市区町村名	
玉ヶ沢橋	(タマガサワハシ)	国道121号	1956	5	7	栃木県	栃木県	日光市	I
小佐越橋	(カサゴエハシ)	国道121号	1991	44	16	栃木県	栃木県	日光市	II
城の内橋	(シロノウチハシ)	国道121号	1991	14	16	栃木県	栃木県	日光市	II
無名橋	(ムメイハシ)	国道121号	不明	2	6	栃木県	栃木県	日光市	II
大谷川橋(上り)	(ダイヤガワハシ)	国道122号	2002	90	8	栃木県	栃木県	日光市	I
大谷川側道橋	(ダイヤガワソバドウキョウ)	国道122号	1972	89	2	栃木県	栃木県	日光市	II
大谷川橋(下り)	(ダイヤガワハシ)	国道122号	1967	89	6	栃木県	栃木県	日光市	II
下の原橋	(シモハラハシ)	国道122号	1980	20	13	栃木県	栃木県	日光市	II
奥細尾橋	(オクホリオハシ)	国道122号	1979	149	8	栃木県	栃木県	日光市	II
背戸山橋	(セトヤマハシ)	国道122号	1979	74	10	栃木県	栃木県	日光市	II
馬道橋	(ウマミチハシ)	国道122号	1979	45	9	栃木県	栃木県	日光市	II
空沢橋	(カラサワハシ)	国道122号	1973	31	9	栃木県	栃木県	日光市	I
中沢3号橋	(ナカザワニコウキョウ)	国道122号	1973	84	8	栃木県	栃木県	日光市	II
中沢2号橋	(ナカザワニコウキョウ)	国道122号	1973	63	8	栃木県	栃木県	日光市	II
中沢1号橋	(ナカザワイチゴウキョウ)	国道122号	1973	45	8	栃木県	栃木県	日光市	II
ダイクラ沢橋	(ダイクラサワハシ)	国道400号	1986	63	7	栃木県	栃木県	日光市	II
尾頭沢橋	(オウシラザワハシ)	国道400号	1984	42	7	栃木県	栃木県	日光市	II
トノ沢橋	(トノサワハシ)	国道400号	1983	20	8	栃木県	栃木県	日光市	II
尾頭大橋	(オウシラオハシ)	国道400号	1981	70	8	栃木県	栃木県	日光市	II
新藤原1号橋	(シンフジワライチゴウキョウ)	県道63号線	不明	6	8	栃木県	栃木県	日光市	I
新藤原2号橋	(シンフジワライニコウキョウ)	県道63号線	1959	4	11	栃木県	栃木県	日光市	II
新藤原3号橋	(シンフジワライサンゴウキョウ)	県道63号線	1959	6	6	栃木県	栃木県	日光市	II
新藤原4号橋	(シンフジワライヨンゴウキョウ)	県道63号線	1960	4	13	栃木県	栃木県	日光市	II
新藤原5号橋	(シンフジワライゴウキョウ)	県道63号線	1960	4	3	栃木県	栃木県	日光市	I
新藤原7号橋	(シンフジワライナナゴウキョウ)	県道63号線	1960	10	4	栃木県	栃木県	日光市	II
寂光滝1号橋	(シヤクコウノタキイチゴウキョウ)	県道194号線	不明	6	3	栃木県	栃木県	日光市	II
寂光滝2号橋	(シヤクコウノタキニコウキョウ)	県道194号線	不明	6	4	栃木県	栃木県	日光市	I
無名橋	(ムメイハシ)	県道195号線	不明	4	4	栃木県	栃木県	日光市	I
7号橋	(ナナゴウキョウ)	県道250号線	1971	40	10	栃木県	栃木県	日光市	I
11号橋	(ジュウゴウキョウ)	県道250号線	1971	20	9	栃木県	栃木県	日光市	I
長嶋2号橋	(ナガシマニコウキョウ)	市道今35070号線	2013	7	11	日光市	栃木県	日光市	I
203-1	2031	市道203号線	不明	12	4	小山市	栃木県	小山市	II
1187-1	11871	市道1187号線	不明	14	3	小山市	栃木県	小山市	II
1188-1	11881	市道1188号線	不明	14	3	小山市	栃木県	小山市	II
225-4伝河原橋	(テンガワラハシ)	市道225号線	1964	17	6	小山市	栃木県	小山市	II
2586-1手ごし橋	(テゴシハシ)	市道2586号線	1973	23	3	小山市	栃木県	小山市	II
農道4号橋	(ノウドウ4ゴウキョウ)	市道8010号線	1999	11	6	小山市	栃木県	小山市	I
農道3号橋	(ノウドウ3ゴウキョウ)	市道8010号線	1998	11	6	小山市	栃木県	小山市	I
農道2号橋	(ノウドウ2ゴウキョウ)	市道8010号線	1998	11	7	小山市	栃木県	小山市	I
農道1号橋	(ノウドウ1ゴウキョウ)	市道8010号線	1998	11	6	小山市	栃木県	小山市	I
3278-1	503307	市道3278号線	1997	12	6	小山市	栃木県	小山市	II
3764-1	680814	市道3764号線	1997	12	9	小山市	栃木県	小山市	II
4156-1	823989	市道4156号線	不明	14	5	小山市	栃木県	小山市	II
4500-2	949664	市道4500号線	不明	11	6	小山市	栃木県	小山市	II
4323-2	885015	市道4323号線	不明	11	6	小山市	栃木県	小山市	II
4543-1養橋	(ホタルハシ)	市道4543号線	1934	46	6	小山市	栃木県	小山市	II

# 橋梁点検結果(地方公共団体)

橋梁名(フリガナ)		路線名	架設年次(西暦)	橋長(m)	幅員(m)	管理者	行政区域		点検記録
						管理者名	都道府県名	市区町村名	判定区分
4567-2号良川橋	(ヨラガウバン)	市道4567号線	1965	15	6	小山市	栃木県	小山市	II
卒島1号橋	(ソシマ1ゴウキョウ)	県道31号線	不明	3	7	栃木県	栃木県	小山市	I
卒島2号橋	(ソシマ2ゴウキョウ)	県道31号線	不明	3	7	栃木県	栃木県	小山市	I
卒島3号橋	(ソシマ3ゴウキョウ)	県道31号線	不明	5	7	栃木県	栃木県	小山市	I
卒島4号橋	(ソシマ4ゴウキョウ)	県道31号線	不明	6	7	栃木県	栃木県	小山市	II
卒島5号橋	(ソシマ5ゴウキョウ)	県道31号線	不明	5	7	栃木県	栃木県	小山市	II
卒島6号橋	(ソシマ6ゴウキョウ)	県道31号線	不明	5	8	栃木県	栃木県	小山市	II
7号橋	(7ゴウキョウ)	県道31号線	1963	2	8	栃木県	栃木県	小山市	I
6号橋	(6ゴウキョウ)	県道31号線	1963	3	8	栃木県	栃木県	小山市	I
立木1号橋	(タツギイチゴウキョウ)	県道31号線	1963	2	8	栃木県	栃木県	小山市	I
立木2号橋	(タツギニゴウキョウ)	県道31号線	不明	3	9	栃木県	栃木県	小山市	II
観晃橋(上り)	(カノウバン)	県道31号線	1989	297	12	栃木県	栃木県	小山市	II
観晃橋(下り)	(カノウバン)	県道31号線	1993	297	12	栃木県	栃木県	小山市	II
観晃橋BOX	(カノウバンボックス)	県道31号線	1993	7	23	栃木県	栃木県	小山市	I
新間中橋右岸ボックスカルバート	(シンマナカハシウガンボックスカルバート)	県道33号線	2004	8	12	栃木県	栃木県	小山市	I
新間中橋	(シンマナカバン)	県道33号線	2009	448	12	栃木県	栃木県	小山市	I
新間中橋左岸ボックスカルバート	(シンマナカハシサガンボックスカルバート)	県道33号線	2007	8	12	栃木県	栃木県	小山市	I
中島BOX	(ナカジマボックス)	県道204号線	1988	4	15	栃木県	栃木県	小山市	I
中島橋	(ナカジマバン)	県道204号線	1988	629	12	栃木県	栃木県	小山市	II
塚崎跨道橋	(ツカザキドウキョウ)	県道191号線	1996	35	18	栃木県	栃木県	小山市	II
林道橋	(ハヤシミチバン)	県道191号線	1981	9	10	栃木県	栃木県	小山市	II
中里1号橋	(ナカサトイチゴウキョウ)	県道160号線	1980	5	10	栃木県	栃木県	小山市	I
下生井BOX	(シモナマイボックス)	県道174号線	1995	4	13	栃木県	栃木県	小山市	II
生井高架橋	(ナマイウカキョウ)	県道174号線	1994	61	12	栃木県	栃木県	小山市	II
生井BOX	(ナマイボックス)	県道174号線	1994	3	12	栃木県	栃木県	小山市	I
上田橋	(ウエダバン)	市道3006号線	不明	11	5	真岡市	栃木県	真岡市	II
古内橋	(コウチバン)	市道206号線	不明	11	5	真岡市	栃木県	真岡市	II
稗田橋	(ハイダバン)	市道203号線	不明	11	5	真岡市	栃木県	真岡市	I
6号橋	(6ゴウバン)	市道3297号線	不明	7	5	真岡市	栃木県	真岡市	I
7号橋	(7ゴウバン)	市道202線	不明	7	5	真岡市	栃木県	真岡市	I
8号橋	(8ゴウバン)	市道207号線	不明	3	7	真岡市	栃木県	真岡市	I
大川橋	(オオカワバン)	市道207号線	1995	12	8	真岡市	栃木県	真岡市	I
藤山橋	(フジヤマバン)	市道208号線	1978	15	5	真岡市	栃木県	真岡市	II
17号橋	(17ゴウバン)	市道3058号線	不明	6	5	真岡市	栃木県	真岡市	I
20号橋	(20ゴウバン)	市道3154号線	不明	8	5	真岡市	栃木県	真岡市	I
21号橋	(21ゴウバン)	市道3109号線	不明	6	5	真岡市	栃木県	真岡市	I
22号橋	(22ゴウバン)	市道210号線	不明	6	5	真岡市	栃木県	真岡市	I
23号橋	(23ゴウバン)	市道210号線	不明	6	5	真岡市	栃木県	真岡市	I
24号橋	(24ゴウバン)	市道210号線	不明	9	5	真岡市	栃木県	真岡市	I
両国橋側道橋	(リョウコクバンソドウキョウ)	市道210号線	1989	56	2	真岡市	栃木県	真岡市	I
上大田和橋	(カミオオタワバン)	市道3098号線	不明	6	5	真岡市	栃木県	真岡市	I
33号橋	(33ゴウバン)	市道3094号線	不明	7	5	真岡市	栃木県	真岡市	II
35号橋	(35ゴウバン)	市道3101号線	不明	2	5	真岡市	栃木県	真岡市	I
36号橋	(36ゴウバン)	市道3237号線	不明	4	4	真岡市	栃木県	真岡市	II
37号橋	(37ゴウバン)	市道3268号線	不明	6	4	真岡市	栃木県	真岡市	I
38号橋	(38ゴウバン)	市道3188号線	不明	6	4	真岡市	栃木県	真岡市	I

# 橋梁点検結果(地方公共団体)

橋梁名(フリガナ)		路線名	架設年次(西暦)	橋長(m)	幅員(m)	管理者	行政区域		点検記録
						管理者名	都道府県名	市区町村名	
40号橋	(40ゴウバシ)	市道3244号線	不明	4	4	真岡市	栃木県	真岡市	II
昭和橋	(ショウワバシ)	市道102号線	1994	50	10	真岡市	栃木県	真岡市	II
44号橋	(44ゴウバシ)	市道210号線	不明	3	4	真岡市	栃木県	真岡市	II
48号橋	(48ゴウバシ)	市道102号線	不明	4	10	真岡市	栃木県	真岡市	I
49号橋	(49ゴウバシ)	市道102号線	不明	2	10	真岡市	栃木県	真岡市	II
50号橋	(50ゴウバシ)	市道210号線	不明	6	4	真岡市	栃木県	真岡市	I
51号橋	(51ゴウバシ)	市道102号線	不明	6	11	真岡市	栃木県	真岡市	II
52号橋	(52ゴウバシ)	市道3116号線	不明	8	5	真岡市	栃木県	真岡市	I
53号橋	(53ゴウバシ)	市道3122号線	不明	8	5	真岡市	栃木県	真岡市	I
54号橋	(54ゴウバシ)	市道3249号線	不明	4	4	真岡市	栃木県	真岡市	II
55号橋	(55ゴウバシ)	市道102号線	不明	3	7	真岡市	栃木県	真岡市	I
56号橋	(56ゴウバシ)	市道102号線	不明	3	7	真岡市	栃木県	真岡市	I
68号橋	(68ゴウバシ)	市道3250号線	不明	5	4	真岡市	栃木県	真岡市	I
70号橋	(70ゴウバシ)	市道3325号線	不明	7	4	真岡市	栃木県	真岡市	III
71号橋	(71ゴウバシ)	市道212号線	不明	8	5	真岡市	栃木県	真岡市	I
72号橋	(72ゴウバシ)	市道3131号線	不明	9	5	真岡市	栃木県	真岡市	I
犬主内橋	(イヌヌチバシ)	市道3171号線	1980	53	5	真岡市	栃木県	真岡市	I
田島大橋側道橋	(タジマオオハシソクドウキョウ)	市道216号線	1991	55	2	真岡市	栃木県	真岡市	I
86号橋	(86ゴウバシ)	市道3370号線	不明	4	5	真岡市	栃木県	真岡市	I
89号橋	(89ゴウバシ)	市道2010号線	不明	5	4	真岡市	栃木県	真岡市	I
90号橋	(90ゴウバシ)	市道205号線	不明	7	7	真岡市	栃木県	真岡市	I
91号橋	(91ゴウバシ)	市道219号線	不明	9	6	真岡市	栃木県	真岡市	I
92号橋	(92ゴウバシ)	市道101号線	不明	4	4	真岡市	栃木県	真岡市	I
94号橋	(94ゴウバシ)	市道3313号線	不明	5	8	真岡市	栃木県	真岡市	II
95号橋	(95ゴウバシ)	市道3313号線	不明	7	4	真岡市	栃木県	真岡市	I
96号橋	(96ゴウバシ)	市道101号線	不明	8	5	真岡市	栃木県	真岡市	I
97号橋	(97ゴウバシ)	市道3334号線	不明	7	4	真岡市	栃木県	真岡市	III
猿山橋	(サルヤマバシ)	市道1066号線	1981	15	5	真岡市	栃木県	真岡市	II
116号橋	(116ゴウバシ)	市道1048号線	不明	7	5	真岡市	栃木県	真岡市	I
和田橋側道橋	(ワタバシソクドウキョウ)	市道1496号線	1991	17	3	真岡市	栃木県	真岡市	II
120号橋	(120ゴウバシ)	市道1073号線	不明	8	5	真岡市	栃木県	真岡市	I
121号橋	(121ゴウバシ)	市道1163号線	不明	8	5	真岡市	栃木県	真岡市	I
金井橋	(カナイバシ)	市道1498号線	1981	15	5	真岡市	栃木県	真岡市	II
西高橋	(ニシカハシ)	市道250号線	1966	15	9	真岡市	栃木県	真岡市	I
西高橋側道橋	(ニシカハシソクドウキョウ)	市道250号線	不明	15	2	真岡市	栃木県	真岡市	II
124号橋	(124ゴウバシ)	市道1412号線	不明	6	9	真岡市	栃木県	真岡市	III
127号橋	(127ゴウバシ)	市道1105号線	不明	3	4	真岡市	栃木県	真岡市	I
134号橋	(134ゴウバシ)	市道1068号線	不明	5	5	真岡市	栃木県	真岡市	I
139号橋	(139ゴウバシ)	市道1104号線	不明	3	4	真岡市	栃木県	真岡市	I
140号橋	(140ゴウバシ)	市道1104号線	不明	3	4	真岡市	栃木県	真岡市	I
141号橋	(141ゴウバシ)	市道1123号線	不明	3	4	真岡市	栃木県	真岡市	I
142号橋	(142ゴウバシ)	市道1096号線	不明	3	4	真岡市	栃木県	真岡市	I
143号橋	(143ゴウバシ)	市道1096号線	不明	3	4	真岡市	栃木県	真岡市	I
149号橋	(149ゴウバシ)	市道1100号線	不明	3	4	真岡市	栃木県	真岡市	I
神明橋	(シンメイバシ)	市道227号線	1976	44	4	真岡市	栃木県	真岡市	III
153号橋	(153ゴウバシ)	市道1109号線	不明	3	4	真岡市	栃木県	真岡市	I

橋梁点検結果(地方公共団体)

橋梁名(フリガナ)		路線名	架設年次(西暦)	橋長(m)	幅員(m)	管理者	行政区域		点検記録
						管理者名	都道府県名	市区町村名	判定区分
155号橋	(155ゴウハン)	市道1094号線	不明	3	4	真岡市	栃木県	真岡市	I
160号橋	(160ゴウハン)	市道1079号線	不明	3	3	真岡市	栃木県	真岡市	I
161号橋	(161ゴウハン)	市道1123号線	不明	3	4	真岡市	栃木県	真岡市	I
162号橋	(162ゴウハン)	市道1089号線	不明	3	4	真岡市	栃木県	真岡市	II
166号橋	(166ゴウハン)	市道1444号線	不明	2	4	真岡市	栃木県	真岡市	II
行屋新橋	(キョウヤシンハン)	市道112号線	1980	17	14	真岡市	栃木県	真岡市	III
下高橋	(シモコウハン)	市道1700号線	不明	14	4	真岡市	栃木県	真岡市	I
すのこ橋	(スノコハン)	市道258号線	1986	15	6	真岡市	栃木県	真岡市	I
212号橋	(212ゴウハン)	市道1455号線	不明	3	2	真岡市	栃木県	真岡市	II
268号橋	(268ゴウハン)	市道201号線	不明	4	4	真岡市	栃木県	真岡市	I
筒内サイクリング橋	(ツツウサイクリングハン)	市道3270号線	1977	21	3	真岡市	栃木県	真岡市	II
伊勢崎橋	(イセサキハン)	市道4177号線	1976	15	5	真岡市	栃木県	真岡市	II
287号橋	(287ゴウハン)	市道1077号線	不明	7	5	真岡市	栃木県	真岡市	II
290号橋	(290ゴウハン)	市道230号線	不明	5	9	真岡市	栃木県	真岡市	I
291号橋	(291ゴウハン)	市道1272号線	不明	6	8	真岡市	栃木県	真岡市	II
292号橋	(292ゴウハン)	市道1264号線	不明	6	6	真岡市	栃木県	真岡市	I
293号橋	(293ゴウハン)	市道1196号線	不明	4	6	真岡市	栃木県	真岡市	I
竹下橋	(タケシタハン)	市道1495号線	1983	15	4	真岡市	栃木県	真岡市	II
301号橋	(301ゴウハン)	市道211号線	不明	8	7	真岡市	栃木県	真岡市	I
308号橋	(308ゴウハン)	市道1083号線	不明	2	5	真岡市	栃木県	真岡市	I
317号橋	(317ゴウハン)	市道1097号線	不明	4	3	真岡市	栃木県	真岡市	II
325号橋	(325ゴウハン)	市道1043号線	不明	8	5	真岡市	栃木県	真岡市	I
328号橋	(328ゴウハン)	市道1072号線	不明	7	5	真岡市	栃木県	真岡市	II
329号橋	(329ゴウハン)	市道1072号線	不明	7	5	真岡市	栃木県	真岡市	I
331号橋	(331ゴウハン)	市道1111号線	不明	3	5	真岡市	栃木県	真岡市	I
332号橋	(332ゴウハン)	市道1060号線	不明	7	5	真岡市	栃木県	真岡市	I
333号橋	(333ゴウハン)	市道1060号線	不明	3	5	真岡市	栃木県	真岡市	I
334号橋	(334ゴウハン)	市道3139号線	不明	8	5	真岡市	栃木県	真岡市	I
井坪橋	(イツホハン)	市道104号線	不明	10	7	真岡市	栃木県	真岡市	I
338号橋	(338ゴウハン)	市道3113号線	不明	8	5	真岡市	栃木県	真岡市	I
大ツカ橋	(オオツカハン)	市道237号線	1989	7	12	真岡市	栃木県	真岡市	I
西丁田橋	(ニシチョウダハン)	市道1689号線	不明	7	9	真岡市	栃木県	真岡市	I
坪箆加橋	(ツボタガハン)	市道243号線	1988	7	14	真岡市	栃木県	真岡市	I
364号橋	(364ゴウハン)	市道1416号線	不明	4	7	真岡市	栃木県	真岡市	I
365号橋	(365ゴウハン)	市道1416号線	不明	5	10	真岡市	栃木県	真岡市	I
366号橋	(366ゴウハン)	市道1419号線	不明	4	6	真岡市	栃木県	真岡市	I
367号橋	(367ゴウハン)	市道1797号線	不明	5	6	真岡市	栃木県	真岡市	I
368号橋	(368ゴウハン)	市道1798号線	不明	5	6	真岡市	栃木県	真岡市	II
369号橋	(369ゴウハン)	市道1806号線	不明	5	4	真岡市	栃木県	真岡市	II
370号橋	(370ゴウハン)	市道108号線	不明	4	26	真岡市	栃木県	真岡市	I
371号橋	(371ゴウハン)	市道4166号線	不明	4	13	真岡市	栃木県	真岡市	I
372号橋	(372ゴウハン)	市道1809号線	不明	5	6	真岡市	栃木県	真岡市	II
下高間木橋	(シモコウマキハン)	市道250号線	1988	7	14	真岡市	栃木県	真岡市	II
谷崎橋	(ヤザキハン)	市道105号線	不明	8	20	真岡市	栃木県	真岡市	I
東前橋	(ヒガシマエハン)	市道1755号線	不明	8	13	真岡市	栃木県	真岡市	II
鬼久保橋	(オニクボハン)	市道1761号線	不明	8	24	真岡市	栃木県	真岡市	II



橋梁点検結果(地方公共団体)

橋梁名(フリガナ)		路線名	架設年次(西暦)	橋長(m)	幅員(m)	管理者	行政区域		点検記録
						管理者名	都道府県名	市区町村名	判定区分
久保橋	(クボハシ)	市道1762号線	不明	8	13	真岡市	栃木県	真岡市	I
392号橋	(392ゴウハシ)	市道112号線	不明	5	16	真岡市	栃木県	真岡市	I
女体橋	(メコタイハシ)	市道1431号線	1975	24	11	真岡市	栃木県	真岡市	II
江川大橋	(エカワオオハシ)	市道118号線	1990	20	10	真岡市	栃木県	真岡市	II
鏡田橋	(カガミダハシ)	市道233号線	2005	15	16	真岡市	栃木県	真岡市	II
妹内橋	(イモウチハシ)	市道239号線	1963	39	6	真岡市	栃木県	真岡市	II
妹内橋側道橋	(イモウチハシソクドウキョウ)	市道239号線	1984	39	2	真岡市	栃木県	真岡市	II
10401	(401ゴウハシ)	市道1245号線	不明	5	5	真岡市	栃木県	真岡市	I
真岡高校北跨道橋	(モオカウコウキタコトウキョウ)	市道1192号線	不明	8	8	真岡市	栃木県	真岡市	II
真岡女子高南跨道橋	(モオカシヨウコウミナミコトウキョウ)	市道1431号線	不明	11	9	真岡市	栃木県	真岡市	II
報徳橋	(ホウトクハシ)	市道5221号線	1964	15	6	真岡市	栃木県	真岡市	III
柳下橋	(ヤナギシタハシ)	国道294号	1966	3	6	栃木県	栃木県	真岡市	II
整理2号橋	(セリニコウキョウ)	国道294号	1966	3	6	栃木県	栃木県	真岡市	I
操橋	(ミサオハシ)	国道294号	1966	6	7	栃木県	栃木県	真岡市	II
鷺ノ宮橋	(ランミヤハシ)	国道294号	1987	58	18	栃木県	栃木県	真岡市	II
鬼越橋	(オニコエハシ)	国道294号	1996	17	22	栃木県	栃木県	真岡市	I
八木岡跨線橋1号	(ヤキオカコセンキョウイチゴウ)	国道294号	1999	13	9	栃木県	栃木県	真岡市	II
八木岡跨線橋2号	(ヤキオカコセンキョウニコウ)	国道294号	1999	13	9	栃木県	栃木県	真岡市	II
島橋	(シマハシ)	国道294号	1987	15	26	栃木県	栃木県	真岡市	II
江川橋	(エカワハシ)	県道46号線	1988	37	12	栃木県	栃木県	真岡市	I
真岡橋	(モオカハシ)	県道47号線	1970	5	16	栃木県	栃木県	真岡市	I
大沼橋	(オオヌマハシ)	県道47号線	1970	5	7	栃木県	栃木県	真岡市	I
大久保川橋	(オオクボガワハシ)	県道47号線	2005	2	24	栃木県	栃木県	真岡市	I
水戸部橋	(ミトベハシ)	県道45号線	1966	99	6	栃木県	栃木県	真岡市	II
泉橋	(イズミハシ)	県道46号線	1966	3	21	栃木県	栃木県	真岡市	II
砂ヶ原用水橋	(イザガハラウスイキョウ)	県道310号線	1983	7	12	栃木県	栃木県	真岡市	I
砂ヶ原2号橋	(イザガハラニコウキョウ)	県道310号線	1973	4	7	栃木県	栃木県	真岡市	II
通堀橋	(トオリホリハシ)	県道310号線	1983	2	12	栃木県	栃木県	真岡市	I
下大曾橋	(シモオゾハシ)	県道310号線	1973	5	7	栃木県	栃木県	真岡市	II
八幡橋	(ヤハタハシ)	県道310号線	1985	6	12	栃木県	栃木県	真岡市	I
石島跨線橋	(イジマコセンキョウ)	県道166号線	1990	19	12	栃木県	栃木県	真岡市	II
豊国橋	(トヨクニハシ)	市道羽田5号線	1964	2	4	大田原市	栃木県	大田原市	II
三ツ谷橋	(ミツヤハシ)	市道今泉4号線	1999	13	5	大田原市	栃木県	大田原市	II
船山橋	(フナヤマハシ)	市道ライズライン金田線	2014	10	12	大田原市	栃木県	大田原市	II
西柳橋	(ニシヤナギハシ)	市道荒井1号線	1966	4	4	大田原市	栃木県	大田原市	I
無名橋	(ムメイキョウ)	市道内環状北大通り線	不明	2	18	大田原市	栃木県	大田原市	I
無名橋	(ムメイキョウ)	市道内環状北大通り線	不明	2	18	大田原市	栃木県	大田原市	II
町島橋	(マチジマハシ)	市道町島2号線	1961	2	4	大田原市	栃木県	大田原市	III
鏡沢橋	(カガミザワハシ)	市道中田原乙連沢線	不明	2	6	大田原市	栃木県	大田原市	I
無名橋	(ムメイキョウ)	市道中田原大輪線	不明	5	7	大田原市	栃木県	大田原市	I
無名橋	(ムメイキョウ)	市道ぼっぽ通り線	不明	4	7	大田原市	栃木県	大田原市	I
無名橋	(ムメイキョウ)	市道紫塚103号線	不明	5	6	大田原市	栃木県	大田原市	II
無名橋	(ムメイキョウ)	市道紫塚101号線	不明	2	7	大田原市	栃木県	大田原市	I
無名橋	(ムメイキョウ)	市道市役所前線	不明	5	16	大田原市	栃木県	大田原市	II
無名橋	(ムメイキョウ)	市道本町101号線	不明	8	6	大田原市	栃木県	大田原市	I
無名橋	(ムメイキョウ)	市道中央石林線	不明	2	10	大田原市	栃木県	大田原市	I

橋梁点検結果(地方公共団体)

橋梁名(フリガナ)	路線名	架設 年次 (西暦)	橋長 (m)	幅員 (m)	管理者	行政区域		点検記録	
					管理者名	都道府県名	市区町村名		判定区分
寺町下水路第八号橋	(テラマチゲスイロダイハチゴウバン)	市道山の手201号線	1965	3	4	大田原市	栃木県	大田原市	I
無名橋	(ムメイキョウ)	市道山の手線	不明	3	9	大田原市	栃木県	大田原市	II
寺町下水路第六号橋	(テラマチゲスイロダイロクゴウバン)	市道山の手201号線	1964	2	10	大田原市	栃木県	大田原市	II
寺町下水路第五号橋	(テラマチゲスイロダイゴウバン)	市道山の手105号線	1962	2	6	大田原市	栃木県	大田原市	II
無名橋	(ムメイキョウ)	市道山の手204号線	不明	3	6	大田原市	栃木県	大田原市	III
無名橋	(ムメイキョウ)	市道中田原大輪線	不明	4	6	大田原市	栃木県	大田原市	I
稲荷橋	(イナリバン)	市道中田原大輪線	1969	4	4	大田原市	栃木県	大田原市	I
中橋	(ナカバン)	市道中田原12号線	1953	3	3	大田原市	栃木県	大田原市	I
無名橋	(ムメイキョウ)	市道北金丸20号線	不明	3	6	大田原市	栃木県	大田原市	III
無名橋	(ムメイキョウ)	市道北金丸14号線	不明	3	7	大田原市	栃木県	大田原市	I
清水橋	(シミズバン)	市道北金丸12号線	1958	5	4	大田原市	栃木県	大田原市	II
無名橋	(ムメイキョウ)	市道北金丸11号線	不明	5	3	大田原市	栃木県	大田原市	II
無名橋	(ムメイキョウ)	市道北金丸蜂巢線	不明	5	6	大田原市	栃木県	大田原市	I
金丸陸橋	(カネマルリツキョウ)	市道北金丸蜂巢線	1976	10	7	大田原市	栃木県	大田原市	II
無名橋	(ムメイキョウ)	市道上石上17号線	不明	4	4	大田原市	栃木県	大田原市	II
無名橋	(ムメイキョウ)	市道野崎工業団地中妻線	不明	4	6	大田原市	栃木県	大田原市	II
無名橋	(ムメイキョウ)	市道上石上19号線	不明	4	4	大田原市	栃木県	大田原市	II
無名橋	(ムメイキョウ)	市道上石上16号線	不明	4	4	大田原市	栃木県	大田原市	II
無名橋	(ムメイキョウ)	市道上石上16号線	不明	3	4	大田原市	栃木県	大田原市	I
無名橋	(ムメイキョウ)	市道美原富士山線	不明	7	5	大田原市	栃木県	大田原市	II
鉄砲町橋	(テッポウチヨウバン)	市道美原202号線	2006	15	6	大田原市	栃木県	大田原市	I
加治屋北橋	(カヂヤキタバン)	市道加治屋二つ室線	1961	2	6	大田原市	栃木県	大田原市	II
無名橋	(ムメイキョウ)	市道西那須野駅東口線	不明	6	7	大田原市	栃木県	大田原市	II
無名橋	(ムメイキョウ)	市道市役所通り線	不明	11	16	大田原市	栃木県	大田原市	II
無名橋	(ムメイキョウ)	市道中央103号線	不明	4	4	大田原市	栃木県	大田原市	II
寺町下水路第二号橋	(テラマチゲスイロダイニゴウバン)	市道城山101号線	1961	4	6	大田原市	栃木県	大田原市	II
輪之内橋	(リンノウチバン)	市道内環状南大通り線	不明	11	25	大田原市	栃木県	大田原市	I
無名橋	(ムメイキョウ)	市道新富町317号線	不明	2	6	大田原市	栃木県	大田原市	II
無名橋	(ムメイキョウ)	市道美原101号線	不明	5	4	大田原市	栃木県	大田原市	II
無名橋	(ムメイキョウ)	市道新富町若松町線	不明	7	5	大田原市	栃木県	大田原市	I
無名橋	(ムメイキョウ)	市道新富町317号線	不明	7	5	大田原市	栃木県	大田原市	I
無名橋	(ムメイキョウ)	市道若松町3号線	不明	8	5	大田原市	栃木県	大田原市	II
無名橋	(ムメイキョウ)	市道若松町2号線	不明	8	5	大田原市	栃木県	大田原市	I
不退橋	(フタイバン)	市道新富町310号線	1992	8	6	大田原市	栃木県	大田原市	I
末廣橋	(スエヒロバン)	市道大田原野崎線	不明	11	24	大田原市	栃木県	大田原市	II
寺町下水路第一号橋	(テラマチゲスイロダイイチゴウバン)	市道城山元町線	不明	6	16	大田原市	栃木県	大田原市	II
無名橋	(ムメイキョウ)	市道城山210号線	不明	2	7	大田原市	栃木県	大田原市	I
無名橋	(ムメイキョウ)	市道城山元町線	不明	3	16	大田原市	栃木県	大田原市	II
無名橋	(ムメイキョウ)	市道元町104号線	不明	2	8	大田原市	栃木県	大田原市	II
無名橋	(ムメイキョウ)	市道元町202号線	不明	2	4	大田原市	栃木県	大田原市	I
無名橋	(ムメイキョウ)	市道若草102号線	不明	5	8	大田原市	栃木県	大田原市	II
善勝橋	(ゼンショウバン)	市道若草206号線	1972	6	6	大田原市	栃木県	大田原市	I
旭橋	(アサヒバン)	市道若草201号線	1958	3	4	大田原市	栃木県	大田原市	II
無名橋	(ムメイキョウ)	市道城山210号線	不明	3	5	大田原市	栃木県	大田原市	I
無名橋	(ムメイキョウ)	市道旧東野鉄道線	不明	3	12	大田原市	栃木県	大田原市	I
無名橋	(ムメイキョウ)	市道南金丸11号線	不明	2	5	大田原市	栃木県	大田原市	I

# 橋梁点検結果(地方公共団体)

橋梁名(フリガナ)		路線名	架設年次 (西暦)	橋長 (m)	幅員 (m)	管理者	行政区域		点検記録
						管理者名	都道府県名	市区町村名	判定区分
馬場先橋	(バハサキハシ)	市道南金丸10号線	1957	6	5	大田原市	栃木県	大田原市	Ⅱ
水車橋	(スイシャハシ)	市道南金丸10号線	1971	3	5	大田原市	栃木県	大田原市	Ⅰ
西坪橋	(ニツホハシ)	市道南金丸15号線	1957	2	4	大田原市	栃木県	大田原市	Ⅱ
無名橋	(ムメイキョウ)	市道南金丸14号線	不明	7	5	大田原市	栃木県	大田原市	Ⅱ
笹鳴橋	(ササナキハシ)	市道南金丸中坪線	不明	4	7	大田原市	栃木県	大田原市	Ⅱ
寺の下橋	(テラジノタハシ)	市道南金丸中坪線	1956	8	5	大田原市	栃木県	大田原市	Ⅱ
無名橋	(ムメイキョウ)	市道南金丸18号線	不明	5	4	大田原市	栃木県	大田原市	Ⅱ
無名橋	(ムメイキョウ)	市道南金丸18号線	不明	5	4	大田原市	栃木県	大田原市	Ⅱ
涛々橋	(ナミナミハシ)	市道南金丸22号線	1961	5	4	大田原市	栃木県	大田原市	Ⅱ
上の原中橋	(ウエノハラナカハシ)	市道南金丸22号線	1961	2	8	大田原市	栃木県	大田原市	Ⅰ
無名橋	(ムメイキョウ)	市道南金丸20号線	不明	3	4	大田原市	栃木県	大田原市	Ⅰ
無名橋	(ムメイキョウ)	市道下石上54号線	不明	4	4	大田原市	栃木県	大田原市	Ⅱ
無名橋	(ムメイキョウ)	市道下石上54号線	不明	4	4	大田原市	栃木県	大田原市	Ⅱ
無名橋	(ムメイキョウ)	市道石上線	不明	4	5	大田原市	栃木県	大田原市	Ⅱ
無名橋	(ムメイキョウ)	市道下石上公園線	不明	4	4	大田原市	栃木県	大田原市	Ⅱ
無名橋	(ムメイキョウ)	市道下石上49号線	不明	4	6	大田原市	栃木県	大田原市	Ⅱ
無名橋	(ムメイキョウ)	市道下石上49号線	不明	4	4	大田原市	栃木県	大田原市	Ⅱ
無名橋	(ムメイキョウ)	市道下石上48号線	不明	5	4	大田原市	栃木県	大田原市	Ⅱ
無名橋	(ムメイキョウ)	市道末広一区町線	不明	3	9	大田原市	栃木県	大田原市	Ⅱ
無名橋	(ムメイキョウ)	市道若草114号線	不明	3	4	大田原市	栃木県	大田原市	Ⅱ
無名橋	(ムメイキョウ)	市道若草116号線	不明	3	11	大田原市	栃木県	大田原市	Ⅱ
かわげ橋	(カワゲハシ)	市道七軒町川下線	不明	6	8	大田原市	栃木県	大田原市	Ⅲ
無名橋	(ムメイキョウ)	市道ライズライン宇田川線	不明	6	9	大田原市	栃木県	大田原市	Ⅰ
無名橋	(ムメイキョウ)	市道稲荷原倉骨線	不明	5	7	大田原市	栃木県	大田原市	Ⅰ
無名橋	(ムメイキョウ)	市道平沢一区町線	不明	4	6	大田原市	栃木県	大田原市	Ⅰ
無名橋	(ムメイキョウ)	市道ライズライン親園線	不明	6	9	大田原市	栃木県	大田原市	Ⅰ
花園暗渠	(ハナヅノアンキョ)	市道萩野目花園線	1961	3	5	大田原市	栃木県	大田原市	Ⅱ
無名橋	(ムメイキョウ)	市道親園3号線	不明	9	5	大田原市	栃木県	大田原市	Ⅰ
無名橋	(ムメイキョウ)	市道親園4号線	不明	9	4	大田原市	栃木県	大田原市	Ⅱ
無名橋	(ムメイキョウ)	市道大田原グリーンパーク線	不明	11	6	大田原市	栃木県	大田原市	Ⅰ
無名橋	(ムメイキョウ)	市道ライズライン宇田川線	不明	3	10	大田原市	栃木県	大田原市	Ⅰ
鐘上橋	(カネアケハシ)	市道鹿畑2号線	1966	3	4	大田原市	栃木県	大田原市	Ⅱ
無名橋	(ムメイキョウ)	市道北大和久6号線	不明	2	6	大田原市	栃木県	大田原市	Ⅰ
龍神橋	(リュウジンハシ)	市道鹿畑品川線	1966	3	5	大田原市	栃木県	大田原市	Ⅱ
無名橋	(ムメイキョウ)	市道加治屋矢板線	不明	9	10	大田原市	栃木県	大田原市	Ⅰ
無名橋	(ムメイキョウ)	市道平沢2号線	不明	3	4	大田原市	栃木県	大田原市	Ⅰ
無名橋	(ムメイキョウ)	市道平沢5号線	不明	2	6	大田原市	栃木県	大田原市	Ⅱ
滝沢橋	(タキサワハシ)	市道滝沢1号線	1970	3	4	大田原市	栃木県	大田原市	Ⅰ
佐田の山橋	(サタノヤマハシ)	市道親園10号線	1965	2	5	大田原市	栃木県	大田原市	Ⅱ
無名橋	(ムメイキョウ)	市道親園5号線	不明	11	4	大田原市	栃木県	大田原市	Ⅰ
無名橋	(ムメイキョウ)	市道ライズライン親園線	不明	6	9	大田原市	栃木県	大田原市	Ⅰ
鳴神橋	(メイシンハシ)	市道花園4号線	1976	14	5	大田原市	栃木県	大田原市	Ⅱ
青木橋	(アオキハシ)	市道滝岡2号線	1975	16	4	大田原市	栃木県	大田原市	Ⅰ
無名橋	(ムメイキョウ)	市道親園5号線	不明	7	4	大田原市	栃木県	大田原市	Ⅰ
無名橋	(ムメイキョウ)	市道親園7号線	不明	7	4	大田原市	栃木県	大田原市	Ⅰ
無名橋	(ムメイキョウ)	市道実取17号線	不明	8	5	大田原市	栃木県	大田原市	Ⅱ

橋梁点検結果(地方公共団体)

橋梁名(フリガナ)		路線名	架設年次(西暦)	橋長(m)	幅員(m)	管理者	行政区域		点検記録
						管理者名	都道府県名	市区町村名	
無名橋	(ムメイキョウ)	市道滝沢1号線	不明	4	6	大田原市	栃木県	大田原市	I
無名橋	(ムメイキョウ)	市道親園1号線	不明	4	5	大田原市	栃木県	大田原市	II
無名橋	(ムメイキョウ)	市道ライズライン親園線	不明	6	9	大田原市	栃木県	大田原市	I
無名橋	(ムメイキョウ)	市道花園7号線	不明	8	4	大田原市	栃木県	大田原市	II
寺山橋	(テヤマハシ)	市道佐久山20号線	1971	3	5	大田原市	栃木県	大田原市	II
無名橋	(ムメイキョウ)	市道佐久山14号線	不明	2	3	大田原市	栃木県	大田原市	II
高橋	(タカハシ)	国道294号	2000	11	34	栃木県	栃木県	大田原市	I
侍塚1号橋	(サムライヅカ1ゴウキョウ)	国道294号	1958	3	7	栃木県	栃木県	大田原市	I
高里橋	(タカサトハシ)	国道294号	不明	3	11	栃木県	栃木県	大田原市	I
豆田橋	(マメダハシ)	国道294号	1977	26	10	栃木県	栃木県	大田原市	I
奥沢橋側道橋	(オクサワハシソクドウキョウ)	国道294号	1991	10	2	栃木県	栃木県	大田原市	I
檜沢橋	(ヒノキサワハシ)	国道294号	1968	4	7	栃木県	栃木県	大田原市	I
二ツ滝橋	(フタツタキハシ)	国道294号	1968	3	9	栃木県	栃木県	大田原市	I
辻橋	(ツジハシ)	国道461号	1935	3	11	栃木県	栃木県	大田原市	I
神明橋	(シノメイハシ)	国道461号	1943	4	12	栃木県	栃木県	大田原市	I
第三号橋	(ダイサンゴウキョウ)	国道461号	1961	2	8	栃木県	栃木県	大田原市	II
蛇尾橋	(サビハシ)	国道461号	1972	113	12	栃木県	栃木県	大田原市	I
柳橋	(ヤナギハシ)	国道461号	1965	5	6	栃木県	栃木県	大田原市	I
寅三橋	(トラミハシ)	国道461号	1935	2	8	栃木県	栃木県	大田原市	I
河原橋	(カワラハシ)	国道461号	1965	3	16	栃木県	栃木県	大田原市	I
新屋敷橋	(アラヤシキハシ)	国道461号	1965	3	7	栃木県	栃木県	大田原市	I
巻川橋	(マキガワハシ)	国道461号	2003	22	10	栃木県	栃木県	大田原市	I
金丸橋	(カネマルハシ)	国道461号	1933	7	10	栃木県	栃木県	大田原市	III
中坪橋	(ナカツボハシ)	国道461号	1936	2	7	栃木県	栃木県	大田原市	II
本坪橋	(ホンツボハシ)	国道461号	1936	2	8	栃木県	栃木県	大田原市	I
坂上橋	(サカガミハシ)	国道461号	1956	2	8	栃木県	栃木県	大田原市	I
那珂橋	(ナカハシ)	国道461号	1933	167	8	栃木県	栃木県	大田原市	II
下高(歩道)橋	(シモタカ)	国道461号	1972	26	2	栃木県	栃木県	大田原市	I
下高橋(上流側)	(シモタカハシ(ジョウリュウカワリ))	国道461号	1980	25	6	栃木県	栃木県	大田原市	I
下の橋	(シモハシ)	国道461号	1934	2	7	栃木県	栃木県	大田原市	I
弾正橋	(タンジョウハシ)	国道461号	1954	17	11	栃木県	栃木県	大田原市	I
川蔵橋	(カワクラハシ)	国道461号	1930	5	7	栃木県	栃木県	大田原市	III
大沢橋	(オオサワハシ)	国道461号	1965	8	10	栃木県	栃木県	大田原市	I
池口橋	(イケグチハシ)	国道461号	1993	48	10	栃木県	栃木県	大田原市	II
加治橋	(カヂハシ)	国道461号	不明	2	11	栃木県	栃木県	大田原市	I
赤堀橋	(アカホリハシ)	国道461号	不明	2	10	栃木県	栃木県	大田原市	I
筋違橋	(スジカエハシ)	県道48号線	1976	33	11	栃木県	栃木県	大田原市	II
境橋	(サカイハシ)	県道48号線	1937	2	10	栃木県	栃木県	大田原市	I
旭橋	(アサヒハシ)	県道48号線	1953	6	9	栃木県	栃木県	大田原市	II
深川橋	(フカガワハシ)	県道48号線	1978	18	11	栃木県	栃木県	大田原市	I
若戸橋	(ワカトハシ)	県道48号線	不明	3	11	栃木県	栃木県	大田原市	II
吉沢下掘橋	(ヨシザワシタホリハシ)	県道48号線	1952	3	7	栃木県	栃木県	大田原市	I
松原用水橋	(マツハラユスイハシ)	県道48号線	1952	3	9	栃木県	栃木県	大田原市	II
岩井橋	(イワイハシ)	県道48号線	1955	135	6	栃木県	栃木県	大田原市	II
岩井橋側道橋	(イワイハシソクドウキョウ)	県道48号線	1996	136	4	栃木県	栃木県	大田原市	I
上野橋	(ウエノハシ)	県道48号線	1928	2	10	栃木県	栃木県	大田原市	I

# 橋梁点検結果(地方公共団体)

橋梁名(フリガナ)		路線名	架設年次(西暦)	橋長(m)	幅員(m)	管理者	行政区域		点検記録
						管理者名	都道府県名	市区町村名	
中橋	(ナカハン)	県道48号線	1928	3	7	栃木県	栃木県	大田原市	II
坂下橋	(サカシタハン)	県道48号線	1929	4	7	栃木県	栃木県	大田原市	II
大橋	(オオハン)	県道48号線	1962	4	9	栃木県	栃木県	大田原市	I
高橋	(タカハン)	県道48号線	1982	3	11	栃木県	栃木県	大田原市	I
八戸蒔橋	(ハチモキハン)	市道上町針生2号線	1972	24	9	矢板市	栃木県	矢板市	II
中橋	(ナカハン)	市道下太田荒井1号線	1967	22	4	矢板市	栃木県	矢板市	II
御屋敷橋	(オヤシキハン)	市道109号線	1991	24	10	矢板市	栃木県	矢板市	II
鏡山寺橋	(キョウサンジハン)	市道本町東泉1号線	1991	24	5	矢板市	栃木県	矢板市	I
晴畠橋	(セイウハン)	市道上伊佐野平野1号線	1958	21	5	矢板市	栃木県	矢板市	II
鹿島橋	(カシマハン)	市道泉長井1号線	1975	24	6	矢板市	栃木県	矢板市	II
宮川橋	(ミヤガワハン)	市道長井幸岡1号線	1973	17	6	矢板市	栃木県	矢板市	II
柿ノ木橋	(カキノキハン)	市道幸岡鹿島町1号線	1973	34	8	矢板市	栃木県	矢板市	II
東武橋	(トウブハン)	市道幸岡鹿島町1号線	1981	44	11	矢板市	栃木県	矢板市	II
高橋(矢板)	(タカハン)	市道上町長井1号線	1978	25	6	矢板市	栃木県	矢板市	II
川崎大橋	(カワサキオオハン)	市道川崎反町幸岡1号線	1997	37	14	矢板市	栃木県	矢板市	II
荒川橋	(アラカワハン)	市道乙畑大槻2号線	1986	167	10	矢板市	栃木県	矢板市	II
大橋(長井)	(オオハン)	市道上町長井1号線	1980	30	5	矢板市	栃木県	矢板市	II
上内川橋	(カミウチカワハン)	市道安沢片岡16号線	1989	62	5	矢板市	栃木県	矢板市	II
神明橋	(シメヨウハン)	市道第一農場1号線	1975	16	6	矢板市	栃木県	矢板市	II
松ノ木橋	(マツノキハン)	市道立足平野1号線	1975	15	5	矢板市	栃木県	矢板市	II
高橋(平野)	(タカハン)	市道平野5号線	1975	15	5	矢板市	栃木県	矢板市	II
大橋(片岡)	(オオハン)	市道後岡梶ヶ沢1号線	1988	19	4	矢板市	栃木県	矢板市	I
白栗跨道橋	(シラグリコトウキョウ)	市道片岡乙畑2号線	2007	54	6	矢板市	栃木県	矢板市	II
大川橋	(オオカワハン)	市道乙畑大槻4号線	1973	18	7	矢板市	栃木県	矢板市	I
芝崎橋	(シバサキハン)	市道東泉2号線	1990	24	5	矢板市	栃木県	矢板市	I
下河原橋	(シモカワハラハン)	市道境林木幡9号線	1991	54	7	矢板市	栃木県	矢板市	II
栄橋	(サカエハン)	市道下伊佐野山田6号線	1996	23	5	矢板市	栃木県	矢板市	II
弥宣内橋	(ネキウチハン)	市道上伊佐野7号線	1970	24	5	矢板市	栃木県	矢板市	II
内川橋	(ウチカワハン)	市道上伊佐野2号線	1972	18	4	矢板市	栃木県	矢板市	II
上太田橋	(カミオオタハン)	市道上太田立足1号線	1975	31	5	矢板市	栃木県	矢板市	II
宿屋橋	(ヤドヤハン)	市道上町4号線	1972	24	5	矢板市	栃木県	矢板市	II
釧橋	(ツルギハン)	市道下太田2号線	1966	22	4	矢板市	栃木県	矢板市	II
山口橋	(ヤマグチハン)	市道平野1号線	1973	15	4	矢板市	栃木県	矢板市	II
嶽の端橋	(タケノエハン)	市道長井5号線	1978	22	5	矢板市	栃木県	矢板市	II
富田橋	(トミタハン)	市道鹿島町矢板3号線	1963	23	3	矢板市	栃木県	矢板市	II
木戸崎橋	(キトサキハン)	市道本町荒井2号線	1966	22	4	矢板市	栃木県	矢板市	II
田中内橋	(タナカウチハン)	市道長井5号線	1967	18	5	矢板市	栃木県	矢板市	III
築目橋(仮称)	(ヤナメハン)	市道川崎反町幸岡1号線	1963	18	2	矢板市	栃木県	矢板市	II
兵庫畑橋	(ヒロコウハタハン)	市道第二農場1号線	1978	16	5	矢板市	栃木県	矢板市	II
小堰場橋	(コセキバハン)	市道上伊佐野4号線	1982	19	5	矢板市	栃木県	矢板市	II
荒井橋	(アライハン)	市道荒井山田1号線	1982	28	5	矢板市	栃木県	矢板市	II
下原橋	(シモハラハン)	市道荒井3号線	2006	31	6	矢板市	栃木県	矢板市	II
ヤナメ橋	(ヤナメハン)	市道幸岡5号線	1989	15	6	矢板市	栃木県	矢板市	I
茶ノ木田橋	(チャノキダハン)	市道前岡2号線	1990	19	6	矢板市	栃木県	矢板市	I
共栄橋	(キョウエイハン)	市道前岡4号線	1991	22	5	矢板市	栃木県	矢板市	I
金山橋	(カネヤマハン)	市道上伊佐野10号線	2000	22	5	矢板市	栃木県	矢板市	I

橋梁点検結果(地方公共団体)

橋梁名(フリガナ)		路線名	架設年次(西暦)	橋長(m)	幅員(m)	管理者	行政区域		点検記録
						管理者名	都道府県名	市区町村名	
城山橋	(シロヤマバシ)	市道片岡26号線	1988	19	6	矢板市	栃木県	矢板市	II
かじや橋	(カジヤバシ)	市道長井2号線	2002	25	6	矢板市	栃木県	矢板市	II
赤淵橋	(アカブチバシ)	市道越畑安沢2号線	1997	70	5	矢板市	栃木県	矢板市	II
新堀川北橋	(シンホリカワキタバシ)	市道東町中3号線	2001	20	7	矢板市	栃木県	矢板市	I
北橋	(キタバシ)	市道東泉4号線	1991	24	4	矢板市	栃木県	矢板市	II
かけした橋	(カケシタバシ)	市道山苗代こぶし台1号線	2000	17	8	矢板市	栃木県	矢板市	II
江川橋	(エカワバシ)	市道片岡8号線	1988	19	6	矢板市	栃木県	矢板市	I
金精橋	(コンセイバシ)	市道上伊佐野平野1号線	1955	3	7	矢板市	栃木県	矢板市	III
河原橋	(カワハラバシ)	市道下伊佐野3号線	1937	6	3	矢板市	栃木県	矢板市	II
栗内橋	(クリウチバシ)	市道平野5号線	1963	6	3	矢板市	栃木県	矢板市	II
社橋	(ヤシロバシ)	市道平野5号線	1933	10	9	矢板市	栃木県	矢板市	II
松ノ木下橋	(マツノキシタバシ)	市道平野3号線	1957	5	5	矢板市	栃木県	矢板市	II
道の目橋	(ミチノメバシ)	市道幸岡片俣4号線	1956	6	4	矢板市	栃木県	矢板市	II
岡堀橋	(オカホリバシ)	市道境林4号線	1958	4	5	矢板市	栃木県	矢板市	II
中島橋	(ナカジマバシ)	市道木幡川崎反町2号線	1957	8	4	矢板市	栃木県	矢板市	I
川崎反町幸岡2号線1番橋	(カワサキサマチコウオカ1バンバシ)	市道川崎反町幸岡2号線	1963	4	5	矢板市	栃木県	矢板市	II
下太田2号橋	(シモオタ2コウバシ)	市道下太田3号線	1964	11	5	矢板市	栃木県	矢板市	II
下太田1号橋	(シモオタ1コウバシ)	市道下太田4号線	1964	11	3	矢板市	栃木県	矢板市	II
後原橋	(ウシハラバシ)	市道上町針生2号線	1955	3	13	矢板市	栃木県	矢板市	II
東後原橋	(ヒガシウシハラバシ)	市道上町針生2号線	1955	2	10	矢板市	栃木県	矢板市	II
沢端橋	(サワハタバシ)	市道本町扇町4号線	1930	4	9	矢板市	栃木県	矢板市	II
合戦場橋	(カクセンジョウバシ)	市道本町扇町5号線	1943	5	9	矢板市	栃木県	矢板市	I
鹿島橋	(カシマバシ)	市道鹿島町扇町1号線	1961	5	13	矢板市	栃木県	矢板市	III
大久保橋	(オオクボバシ)	市道中針生3号線	1953	4	8	矢板市	栃木県	矢板市	I
前堀橋	(マエホリバシ)	市道土屋沢1号線	1952	3	5	矢板市	栃木県	矢板市	I
沢田橋	(サワダバシ)	市道木幡4号線	1942	13	4	矢板市	栃木県	矢板市	II
角田橋	(カクタバシ)	市道後岡2号線	1939	2	4	矢板市	栃木県	矢板市	I
木幡安沢1号線1番橋	(キバタンザウ1コウセン1バンバシ)	市道木幡安沢1号線	1954	3	8	矢板市	栃木県	矢板市	II
本田橋	(ホンダバシ)	市道安沢12号線	1976	6	7	矢板市	栃木県	矢板市	I
富士山橋	(フジヤマバシ)	市道乙畑8号線	1952	3	10	矢板市	栃木県	矢板市	II
岩橋	(イワバシ)	市道乙畑6号線	1956	4	6	矢板市	栃木県	矢板市	II
一銭橋	(イツセンバシ)	市道片岡乙畑2号線	1941	4	13	矢板市	栃木県	矢板市	II
要谷橋	(ヨウヤバシ)	市道乙畑11号線	1962	4	4	矢板市	栃木県	矢板市	II
坂下橋	(サカシタバシ)	市道乙畑12号線	1962	4	6	矢板市	栃木県	矢板市	II
谷川橋	(ヤガワバシ)	市道乙畑大槻2号線	1964	9	5	矢板市	栃木県	矢板市	II
石関大槻1号線2番橋	(イシセキオウツキ1コウセン2バンバシ)	市道石関大槻1号線	不明	4	4	矢板市	栃木県	矢板市	I
石関大槻1号線3番橋	(イシセキオウツキ1コウセン3バンバシ)	市道石関大槻1号線	不明	4	5	矢板市	栃木県	矢板市	II
明神橋	(ミョウジンバシ)	市道乙畑大槻2号線	1955	5	5	矢板市	栃木県	矢板市	II
大槻3号線1番橋	(オウツキ3コウセン1バンバシ)	市道大槻3号線	1928	4	5	矢板市	栃木県	矢板市	II
コリーナ1号橋	(コリーナ1コウバシ)	市道石関大槻6号線	不明	5	12	矢板市	栃木県	矢板市	II
コリーナ2号橋	(コリーナ2コウバシ)	市道玉田3号線	不明	5	12	矢板市	栃木県	矢板市	II
大槻石関17号線1番橋	(オウツキイシセキ17コウセン1バンバシ)	市道大槻石関17号線	不明	4	12	矢板市	栃木県	矢板市	II
築目橋	(ヤナメバシ)	国道461号	1990	17	10	栃木県	栃木県	矢板市	II
株木橋	(カキバシ)	国道461号	1994	23	11	栃木県	栃木県	矢板市	I
株木橋側道橋	(カキバシソウドウキョウ)	国道461号	1976	23	2	栃木県	栃木県	矢板市	II
中川橋	(チュウカワバシ)	国道461号	1964	27	6	栃木県	栃木県	矢板市	I

橋梁点検結果(地方公共団体)

橋梁名(フリガナ)		路線名	架設 年次 (西暦)	橋長 (m)	幅員 (m)	管理者	行政区域		点検記録
						管理者名	都道府県名	市区町村名	判定区分
中川橋側道橋	(チュウカワソクドウキョウ)	国道461号	1999	27	3	栃木県	栃木県	矢板市	I
中川橋(新)	(チュウカワハシ(シン))	国道461号	1999	29	7	栃木県	栃木県	矢板市	I
京町橋	(キョウマチハシ)	国道461号	1966	23	8	栃木県	栃木県	矢板市	I
京町橋側道橋(新)	(キョウマチソクドウキョウ(シン))	国道461号	1994	22	2	栃木県	栃木県	矢板市	I
京町橋側道橋(旧)	(キョウマチソクドウキョウ(キョウ))	国道461号	1974	22	2	栃木県	栃木県	矢板市	II
末広橋	(スエヒロハシ)	国道461号	1930	4	10	栃木県	栃木県	矢板市	I
長峰陸橋	(ナガミネリツキョウ)	国道461号	1975	13	16	栃木県	栃木県	矢板市	II
跨線橋(上り線)	(コセンキョウ(ノホリセン))	県道271号線	1965	9	8	栃木県	栃木県	矢板市	II
跨線橋側道橋(上り線)	(コセンキョウソクドウキョウ(ノホリセン))	県道271号線	不明	14	3	栃木県	栃木県	矢板市	II
跨線橋(下り線)	(コセンキョウ(ゲダリセン))	県道271号線	1965	6	7	栃木県	栃木県	矢板市	II
跨線橋側道橋(下り線)	(コセンキョウソクドウキョウ(ゲダリセン))	県道271号線	不明	12	3	栃木県	栃木県	矢板市	II
新宮川橋	(シンミヤカワハシ)	県道30号線	2014	41	15	栃木県	栃木県	矢板市	I
無名橋	(ムメイキョウ)	市道旧川西2号線	1975	162	3	那須塩原市	栃木県	那須塩原市	III
西那須野95号橋	(ニシナヌノ95ゴウキョウ)	市道たて道線	1973	41	9	那須塩原市	栃木県	那須塩原市	II
南郷屋跨線橋	(ミナモトヤコセンキョウ)	市道睦・石林線	不明	20	12	那須塩原市	栃木県	那須塩原市	II
今尾頭橋	(イマオシラハシ)	市道引久保1号線	不明	13	5	那須塩原市	栃木県	那須塩原市	II
甘湯1号橋	(アマユ1ゴウキョウ)	市道塩の湯湯本線	不明	8	4	那須塩原市	栃木県	那須塩原市	I
棚沢橋	(タナザワハシ)	市道金沢西那須野線	不明	9	5	那須塩原市	栃木県	那須塩原市	I
町井境橋	(マチイサカイハシ)	市道金沢宇都野線	不明	4	5	那須塩原市	栃木県	那須塩原市	II
下足長沢橋	(シモアシナガサワハシ)	市道畑下川向線	不明	5	5	那須塩原市	栃木県	那須塩原市	II
堀ノ内橋	(ホリノウチハシ)	市道上町元町線	不明	8	6	那須塩原市	栃木県	那須塩原市	I
西那須野人道橋	(ニシナヌノヒトウキョウ)	市道西那須野駅東西連絡橋	不明	95	9	那須塩原市	栃木県	那須塩原市	II
鹿股橋	(カノマタハシ)	国道400号	1969	41	14	栃木県	栃木県	那須塩原市	III
仲橋	(ナカハシ)	国道461号	1944	2	9	栃木県	栃木県	那須塩原市	I
根古屋橋	(ネコヤハシ)	県道30号線	1998	26	15	栃木県	栃木県	那須塩原市	I
下沢橋	(シモザワハシ)	県道30号線	1928	2	14	栃木県	栃木県	那須塩原市	I
町井橋	(マチイハシ)	県道30号線	1930	5	11	栃木県	栃木県	那須塩原市	I
野沢橋	(ノザワハシ)	県道30号線	1973	18	8	栃木県	栃木県	那須塩原市	II
野沢橋側道橋	(ノザワソクドウキョウ)	県道30号線	1997	26	3	栃木県	栃木県	那須塩原市	I
堂西橋	(ドウニシハシ)	県道30号線	2011	3	9	栃木県	栃木県	那須塩原市	I
堰場橋	(セキバハシ)	県道30号線	1953	57	5	栃木県	栃木県	那須塩原市	II
塩那橋	(エンナハシ)	県道30号線	1990	166	11	栃木県	栃木県	那須塩原市	I
西川橋	(ニシカワハシ)	県道30号線	1949	5	8	栃木県	栃木県	那須塩原市	I
西川橋(側道橋)	(ニシカワハシ(ソクドウキョウ))	県道30号線	不明	11	3	栃木県	栃木県	那須塩原市	I
木綿畑橋	(キワノハタハシ)	県道30号線	1935	4	11	栃木県	栃木県	那須塩原市	I
熊川橋	(クマガワハシ)	県道30号線	1964	29	8	栃木県	栃木県	那須塩原市	II
熊川側道橋	(クマガワソクドウキョウ)	県道30号線	2001	29	4	栃木県	栃木県	那須塩原市	I
那須高原大橋	(ナスコウゲンオオハシ)	県道30号線	1993	460	12	栃木県	栃木県	那須塩原市	II
長久保跨線橋	(ナガクボコセンキョウ)	市道U1-20号	1991	26	10	さくら市	栃木県	さくら市	II
鹿子畑橋	(カノコハタハシ)	国道293号	2010	30	12	栃木県	栃木県	さくら市	I
新橋	(シンハシ)	国道293号	1924	3	6	栃木県	栃木県	さくら市	I
馬連橋	(バレンハシ)	国道293号	1937	2	6	栃木県	栃木県	さくら市	I
弥五郎次橋	(ヤゴロウジハシ)	国道293号	1937	3	6	栃木県	栃木県	さくら市	II
新旭橋	(シンアサヒハシ)	国道293号	1975	78	10	栃木県	栃木県	さくら市	II
新連城橋	(シンレンジョウハシ)	国道293号	1975	125	10	栃木県	栃木県	さくら市	III
早乙女橋	(ソトメハシ)	国道293号	不明	3	13	栃木県	栃木県	さくら市	I

橋梁点検結果(地方公共団体)

橋梁名(フリガナ)		路線名	架設年次(西暦)	橋長(m)	幅員(m)	管理者	行政区域		点検記録
						管理者名	都道府県名	市区町村名	判定区分
大黒橋	(ダイコクバシ)	国道293号	1930	6	7	栃木県	栃木県	さくら市	Ⅱ
大黒橋(歩道橋・下流側)	(ダイコクバシ(ホドウキョウ・カリュウカワ))	国道293号	1979	14	2	栃木県	栃木県	さくら市	Ⅰ
大黒橋(歩道橋・上流側)	(ダイコクバシ(ホドウキョウジョウリュウカワ))	国道293号	1980	7	2	栃木県	栃木県	さくら市	Ⅰ
田中橋	(タナカバシ)	国道293号	1961	5	10	栃木県	栃木県	さくら市	Ⅰ
道山橋	(ドウサンバシ)	国道293号	1940	3	7	栃木県	栃木県	さくら市	Ⅰ
櫻野1号橋	(サクラノ1コウキョウ)	国道293号	不明	2	16	栃木県	栃木県	さくら市	Ⅰ
櫻野2号橋	(サクラノ2コウキョウ)	国道293号	不明	2	16	栃木県	栃木県	さくら市	Ⅰ
櫻野3号橋	(サクラノ3コウキョウ)	国道293号	不明	2	16	栃木県	栃木県	さくら市	Ⅰ
五行橋	(ゴキョウバシ)	国道293号	不明	7	17	栃木県	栃木県	さくら市	Ⅰ
境橋	(カイバシ)	国道293号	1956	5	9	栃木県	栃木県	さくら市	Ⅰ
金井橋	(カナイバシ)	国道293号	1972	5	16	栃木県	栃木県	さくら市	Ⅰ
草川橋	(クサカワバシ)	国道293号	1999	19	18	栃木県	栃木県	さくら市	Ⅰ
氏家大橋(旧)	(ウジエオオバシ(キョウ))	国道293号	1964	533	6	栃木県	栃木県	さくら市	Ⅱ
氏家大橋(新)	(ウジエオオバシ(シン))	国道293号	1983	535	7	栃木県	栃木県	さくら市	Ⅱ
旭橋	(アサヒバシ)	県道74号線	1960	79	6	栃木県	栃木県	さくら市	Ⅰ
旭橋	(アサヒバシ)	市道都市計画街路旭通線	1962	42	8	那須烏山市	栃木県	那須烏山市	Ⅲ
森田橋	(モリタバシ)	市道曲畑森田線	1971	102	11	那須烏山市	栃木県	那須烏山市	Ⅰ
新堰橋	(シンセキバシ)	市道下川井柏崎線	1990	24	10	那須烏山市	栃木県	那須烏山市	Ⅰ
毛上橋	(ケアゲバシ)	市道上川井志鳥線	1970	23	6	那須烏山市	栃木県	那須烏山市	Ⅱ
月次橋	(ツキナミバシ)	市道月次加茂神社線	1968	37	4	那須烏山市	栃木県	那須烏山市	Ⅱ
青雲橋	(セイウンバシ)	市道三箇小白井線	1968	130	6	那須烏山市	栃木県	那須烏山市	Ⅲ
初音橋	(ハツネバシ)	市道都市計画街路旭通線	1954	25	11	那須烏山市	栃木県	那須烏山市	Ⅲ
落合橋	(オチアイバシ)	市道向田落合線	1972	91	4	那須烏山市	栃木県	那須烏山市	Ⅱ
竜門橋	(リュウモンバシ)	市道滝森田線	1974	40	6	那須烏山市	栃木県	那須烏山市	Ⅱ
長沢橋	(ナガサワバシ)	市道下境小木須線	1979	15	4	那須烏山市	栃木県	那須烏山市	Ⅱ
寺下橋	(テラシタバシ)	市道森田線	1981	16	5	那須烏山市	栃木県	那須烏山市	Ⅰ
正陣場橋	(ジョウジンバシ)	市道上川井下川井線	1968	27	3	那須烏山市	栃木県	那須烏山市	Ⅲ
三箇橋	(サンカバシ)	市道西野三箇線	1991	120	8	那須烏山市	栃木県	那須烏山市	Ⅰ
松並橋	(マツナミバシ)	市道西熊田下井上線	1965	37	5	那須烏山市	栃木県	那須烏山市	Ⅱ
藤田橋	(フジタバシ)	市道小倉藤田線	1973	90	5	那須烏山市	栃木県	那須烏山市	Ⅲ
熊田大橋	(クマダオオバシ)	市道熊田柏崎線	2002	30	14	那須烏山市	栃木県	那須烏山市	Ⅰ
岩崎橋	(イワサキバシ)	市道岩崎線	1972	23	6	那須烏山市	栃木県	那須烏山市	Ⅰ
湯前橋	(ユゼンバシ)	市道志鳥3号線	1972	20	5	那須烏山市	栃木県	那須烏山市	Ⅱ
下黒尾橋	(シモクロオバシ)	市道下川井黒尾線	1959	28	3	那須烏山市	栃木県	那須烏山市	Ⅲ
荒屋橋	(アラヤバシ)	市道下川井2号線	1962	32	3	那須烏山市	栃木県	那須烏山市	Ⅲ
滝川橋	(タキカワバシ)	市道篠沢源次郎内線	1976	26	3	那須烏山市	栃木県	那須烏山市	Ⅰ
江川橋	(エカワバシ)	市道古屋敷戸市線	1969	40	4	那須烏山市	栃木県	那須烏山市	Ⅱ
塙橋	(ハナワバシ)	市道古屋敷萩田線	1969	39	3	那須烏山市	栃木県	那須烏山市	Ⅱ
精神橋	(シヨウジンバシ)	市道風呂島八竜神橋	1968	45	4	那須烏山市	栃木県	那須烏山市	Ⅱ
篠沢橋	(シノサワバシ)	市道野上篠沢向田戸市線	1990	27	5	那須烏山市	栃木県	那須烏山市	Ⅰ
朝日橋	(アサヒバシ)	市道志鳥岩川線	1971	23	4	那須烏山市	栃木県	那須烏山市	Ⅱ
下山橋	(シモヤマバシ)	市道下川井1号線	1962	31	3	那須烏山市	栃木県	那須烏山市	Ⅲ
大橋	(オオバシ)	市道志鳥5号線	1973	23	4	那須烏山市	栃木県	那須烏山市	Ⅰ
八斗蒔橋	(ハツマキバシ)	市道月次1号線	1968	36	4	那須烏山市	栃木県	那須烏山市	Ⅰ
下野大橋	(シモノオオバシ)	市道野上下境線	1986	363	8	那須烏山市	栃木県	那須烏山市	Ⅱ
ふれあい橋	(フレアイバシ)	市道田野倉1号線	2001	15	12	那須烏山市	栃木県	那須烏山市	Ⅱ



# 橋梁点検結果(地方公共団体)

橋梁名(フリガナ)		路線名	架設年次(西暦)	橋長(m)	幅員(m)	管理者	行政区域		点検記録
						管理者名	都道府県名	市区町村名	
大金吊り橋	(オオガネツリハシ)	市道荒川堤線	2002	97	3	那須烏山市	栃木県	那須烏山市	Ⅱ
大海中橋	(ダイカイチカハシ)	市道大海国見線	不明	6	5	那須烏山市	栃木県	那須烏山市	Ⅲ
大海下橋	(ダイカイシタハシ)	市道大海国見線	不明	6	5	那須烏山市	栃木県	那須烏山市	Ⅱ
大海後橋	(ダイカイウシロハシ)	市道大海国見線	不明	7	5	那須烏山市	栃木県	那須烏山市	Ⅱ
清水橋	(シミズハシ)	国道294号	1924	6	10	栃木県	栃木県	那須烏山市	Ⅲ
烏山大橋	(カラスヤマオオハシ)	県道12号線	1998	532	14	栃木県	栃木県	那須烏山市	Ⅱ
江川橋	(エカワハシ)	県道25号線	1963	29	6	栃木県	栃木県	那須烏山市	Ⅰ
江川橋側道橋	(エカワハシソクドウキョウ)	県道25号線	1991	29	3	栃木県	栃木県	那須烏山市	Ⅰ
沢橋	(サワハシ)	県道27号線	1940	4	15	栃木県	栃木県	那須烏山市	Ⅰ
一の沢橋	(イチノサワハシ)	県道27号線	2003	12	11	栃木県	栃木県	那須烏山市	Ⅰ
川辺橋	(カワベハシ)	県道27号線	不明	2	7	栃木県	栃木県	那須烏山市	Ⅰ
菅野沢橋	(スゲノサワハシ)	県道29号線	不明	4	13	栃木県	栃木県	那須烏山市	Ⅰ
小貝橋	(コカイハシ)	県道64号線	1948	4	8	栃木県	栃木県	那須烏山市	Ⅰ
男子沢橋	(オトコザワハシ)	県道171号線	2003	12	8	栃木県	栃木県	那須烏山市	Ⅰ
四斗蒔橋	(シドマキハシ)	県道274号線	不明	7	5	栃木県	栃木県	那須烏山市	Ⅱ
木須沢橋	(キスザワハシ)	県道274号線	不明	5	7	栃木県	栃木県	那須烏山市	Ⅰ
実り橋	(ミノリハシ)	市道4108号線	1995	109	5	下野市	栃木県	下野市	Ⅱ
夕顔の橋	(ユウガオノハシ)	市道7181号線	1984	104	5	下野市	栃木県	下野市	Ⅲ
箕輪橋	(ミノハシ)	市道1-8号線	2007	76	8	下野市	栃木県	下野市	Ⅱ
長田橋	(ナガタハシ)	市道2-3号線	2010	76	10	下野市	栃木県	下野市	Ⅱ
箕輪橋側道橋	(ミノハシソクドウキョウ)	市道1-8号線	1967	72	6	下野市	栃木県	下野市	Ⅱ
御使者橋	(オンシヤハシ)	市道2-19号線	1969	64	5	下野市	栃木県	下野市	Ⅱ
紅橋歩道橋	(ベニハシホウドウキョウ)	市道6011号線	1969	64	3	下野市	栃木県	下野市	Ⅱ
上河原橋	(カミガハラハシ)	市道2-8号線	1965	64	5	下野市	栃木県	下野市	Ⅱ
紫橋	(ムラサキハシ)	市道1-15号線	2000	63	8	下野市	栃木県	下野市	Ⅱ
姿橋	(スガタハシ)	市道6219号線	2000	63	6	下野市	栃木県	下野市	Ⅱ
宝蔵寺橋	(ホウゾウジハシ)	市道8345号線	1972	61	4	下野市	栃木県	下野市	Ⅰ
細谷橋	(ホソヤハシ)	市道2-6号線	1966	58	8	下野市	栃木県	下野市	Ⅱ
蛇繞橋	(ジャツチキハシ)	市道8235号線	1973	58	5	下野市	栃木県	下野市	Ⅱ
境橋側道橋	(サカイハシソクドウキョウ)	市道1-10号線	1981	58	3	下野市	栃木県	下野市	Ⅱ
境橋	(サカイハシ)	市道1-10号線	1974	57	6	下野市	栃木県	下野市	Ⅱ
塚越橋	(ツカコシハシ)	市道2-25号線	1975	56	5	下野市	栃木県	下野市	Ⅱ
江川橋	(エカワハシ)	市道8308号線	1980	54	7	下野市	栃木県	下野市	Ⅱ
町田橋	(マチダハシ)	市道4075号線	1972	53	4	下野市	栃木県	下野市	Ⅱ
庚申橋	(コウシンハシ)	市道8238号線	1980	46	4	下野市	栃木県	下野市	Ⅱ
従橋	(カチハシ)	市道4121号線	1973	35	4	下野市	栃木県	下野市	Ⅱ
土器島橋	(ドキシマハシ)	市道8115号線	1975	35	4	下野市	栃木県	下野市	Ⅱ
真光田橋	(マツコウダハシ)	市道2013号線	1993	33	6	下野市	栃木県	下野市	Ⅰ
柳橋	(ヤナギハシ)	市道1105号線	1997	32	11	下野市	栃木県	下野市	Ⅰ
大木橋	(オオキハシ)	市道1085号線	1996	32	6	下野市	栃木県	下野市	Ⅰ
明ノ内橋	(アケノウチハシ)	市道1-1号線	1998	31	8	下野市	栃木県	下野市	Ⅰ
角田橋	(スミダハシ)	市道2021号線	1993	31	6	下野市	栃木県	下野市	Ⅰ
鶴巻橋	(ツルマキハシ)	市道2003号線	1992	31	4	下野市	栃木県	下野市	Ⅱ
神ノ内橋	(カミノウチハシ)	市道1038号線	1999	26	6	下野市	栃木県	下野市	Ⅱ
上台橋	(カミダイハシ)	市道2002号線	1973	25	2	下野市	栃木県	下野市	Ⅱ
やかん坂橋	(ヤカンザカハシ)	市道1038号線	2000	21	6	下野市	栃木県	下野市	Ⅱ

橋梁点検結果(地方公共団体)

橋梁名(フリガナ)		路線名	架設年次(西暦)	橋長(m)	幅員(m)	管理者	行政区域		点検記録
						管理者名	都道府県名	市区町村名	判定区分
東根橋	(ヒガシネバシ)	市道1052号線	2000	21	6	下野市	栃木県	下野市	I
東明橋	(トウメイバシ)	市道1024号線	1999	20	4	下野市	栃木県	下野市	II
辰巳橋	(ツツミバシ)	市道8329号線	1982	15	10	下野市	栃木県	下野市	II
深町橋	(フカマチバシ)	市道8138号線	1993	13	8	下野市	栃木県	下野市	I
無名橋	(ムメイバシ)	市道2-25号線	不明	13	7	下野市	栃木県	下野市	I
田中橋	(タナカバシ)	市道1-10号線	1995	12	10	下野市	栃木県	下野市	I
無名橋	(ムメイバシ)	市道8311号線	不明	8	5	下野市	栃木県	下野市	II
別所橋	(ベツショバシ)	市道8371号線	1970	11	6	下野市	栃木県	下野市	II
無名橋	(ムメイバシ)	市道9056号線	不明	10	4	下野市	栃木県	下野市	II
栄橋	(サカエバシ)	市道6238号線	不明	9	12	下野市	栃木県	下野市	II
新堀橋	(シンホリバシ)	市道8335号線	不明	9	7	下野市	栃木県	下野市	I
無名橋	(ムメイバシ)	市道1-7号線	不明	9	7	下野市	栃木県	下野市	I
無名橋	(ムメイバシ)	市道4108号線	不明	9	6	下野市	栃木県	下野市	I
無名橋	(ムメイバシ)	市道4029号線	不明	9	5	下野市	栃木県	下野市	I
無名橋	(ムメイバシ)	市道8331号線	不明	9	6	下野市	栃木県	下野市	II
無名橋	(ムメイバシ)	市道8358号線	不明	9	5	下野市	栃木県	下野市	I
無名橋	(ムメイバシ)	市道4057号線	不明	8	5	下野市	栃木県	下野市	I
無名橋	(ムメイバシ)	市道8145号線	不明	8	6	下野市	栃木県	下野市	I
六の橋	(ロクノバシ)	市道7187号線	不明	8	6	下野市	栃木県	下野市	I
無名橋	(ムメイバシ)	市道8067号線	不明	8	5	下野市	栃木県	下野市	I
無名橋	(ムメイバシ)	市道8236号線	不明	8	5	下野市	栃木県	下野市	I
無名橋	(ムメイバシ)	市道8277号線	不明	8	5	下野市	栃木県	下野市	II
三の橋	(サンノバシ)	市道7189号線	不明	8	6	下野市	栃木県	下野市	II
無名橋	(ムメイバシ)	市道8352号線	不明	7	6	下野市	栃木県	下野市	I
無名橋	(ムメイバシ)	市道2-6号線	不明	7	10	下野市	栃木県	下野市	I
七の橋	(ナナノバシ)	市道2-16号線	不明	7	12	下野市	栃木県	下野市	II
坂上橋	(サカウエバシ)	市道6029号線	不明	6	4	下野市	栃木県	下野市	II
無名橋	(ムメイバシ)	市道1-8号線	不明	4	7	下野市	栃木県	下野市	II
無名橋	(ムメイバシ)	県道44号線	1983	3	8	栃木県	栃木県	下野市	I
大橋	(オオハシ)	県道44号線	不明	4	10	栃木県	栃木県	下野市	I
高橋	(タカハシ)	県道44号線	1965	5	11	栃木県	栃木県	下野市	I
大橋1号橋	(オオハシイチゴウキョウ)	県道44号線	1969	4	11	栃木県	栃木県	下野市	I
宮前橋	(ミヤマエバシ)	県道44号線	1970	24	7	栃木県	栃木県	下野市	II
宮前側道橋	(ミヤマエソトウキョウ)	県道44号線	1987	74	2	栃木県	栃木県	下野市	II
金又橋	(カネマタバシ)	県道44号線	1934	2	12	栃木県	栃木県	下野市	II
中道橋	(ナカミチバシ)	県道44号線	不明	7	10	栃木県	栃木県	下野市	II
柴橋	(シハバシ)	県道44号線	不明	4	7	栃木県	栃木県	下野市	I
無名BOX	(ムメイボックス)	県道44号線	不明	4	14	栃木県	栃木県	下野市	I
坪山橋	(ツボヤマバシ)	県道44号線	1970	56	7	栃木県	栃木県	下野市	II
坪山橋側道橋	(ツボヤマバシ)	県道44号線	2014	56	3	栃木県	栃木県	下野市	I
本吉田BOX	(モトヨシダボックス)	県道44号線	2009	5	17	栃木県	栃木県	下野市	I
本吉田高架橋	(モトヨシダコウカキョウ)	県道44号線	2009	93	15	栃木県	栃木県	下野市	I
新橋	(シンバシ)	県道44号線	1971	5	7	栃木県	栃木県	下野市	I
みたげ橋(新)	(ミタゲバシ(シン))	県道44号線	2006	9	10	栃木県	栃木県	下野市	I
谷地賀BOX(1)	(ヤジツカボックス)	県道310号線	1999	5	14	栃木県	栃木県	下野市	I
新聞根橋側道橋	(シンセキネバシ)	県道183号線	1972	7	7	栃木県	栃木県	下野市	I

# 橋梁点検結果(地方公共団体)

橋梁名(フリガナ)		路線名	架設年次(西暦)	橋長(m)	幅員(m)	管理者	行政区域		点検記録
						管理者名	都道府県名	市区町村名	
1-009-1号橋	(1-0091ゴウキョウ)	町道1-09号線	不明	6	4	上三川町	栃木県	上三川町	I
1-009-2号橋	(1-0092ゴウキョウ)	町道1-09号線	不明	4	4	上三川町	栃木県	上三川町	I
1-009-3号橋	(1-0093ゴウキョウ)	町道1-09号線	不明	4	4	上三川町	栃木県	上三川町	I
1-009-5号橋	(1-0095ゴウキョウ)	町道1-09号線	1989	6	11	上三川町	栃木県	上三川町	I
1-009-6号橋	(1-0096ゴウキョウ)	町道1-09号線	1989	3	11	上三川町	栃木県	上三川町	II
1-010-1号橋	(1-0101ゴウキョウ)	町道1-10号線	不明	9	8	上三川町	栃木県	上三川町	II
1-017-1号橋	(1-0171ゴウキョウ)	町道1-17号線	不明	2	6	上三川町	栃木県	上三川町	I
1-017-2号橋	(1-0172ゴウキョウ)	町道1-17号線	不明	10	6	上三川町	栃木県	上三川町	I
1-017-4号橋	(1-0174ゴウキョウ)	町道1-17号線	不明	7	7	上三川町	栃木県	上三川町	I
1-023-1号橋	(1-0231ゴウキョウ)	町道1-23号線	不明	4	8	上三川町	栃木県	上三川町	II
1-023-2号橋	(1-0232ゴウキョウ)	町道1-23号線	不明	4	7	上三川町	栃木県	上三川町	I
1-025-1号橋 東部2号橋	(トウブニコウハン)	町道1-25号線	1927	4	7	上三川町	栃木県	上三川町	II
1-025-2号橋 東部1号橋	(トウブイチゴウハン)	町道1-25号線	不明	4	7	上三川町	栃木県	上三川町	I
1-025-3号橋 東蓼沼橋	(ヒガシタテスマハン)	町道1-25号線	1927	4	31	上三川町	栃木県	上三川町	I
1-025-4号橋 中根橋	(ナカネハン)	町道1-25号線	1933	8	6	上三川町	栃木県	上三川町	II
2-003-1号橋	(2-0031ゴウキョウ)	町道2-03号線	不明	8	3	上三川町	栃木県	上三川町	II
2-003-2号橋 極楽橋	(ゴクラクハン)	町道2-03号線	1971	5	5	上三川町	栃木県	上三川町	II
2-004-1号橋	(2-0041ゴウキョウ)	町道2-04号線	不明	6	5	上三川町	栃木県	上三川町	I
2-004-2号橋	(2-0042ゴウキョウ)	町道2-04号線	不明	6	6	上三川町	栃木県	上三川町	I
2-004-4号橋	(2-0044ゴウキョウ)	町道2-04号線	不明	2	7	上三川町	栃木県	上三川町	II
2-006-1号橋	(2-0061ゴウキョウ)	町道2-06号線	不明	4	6	上三川町	栃木県	上三川町	II
2-006-2号橋	(2-0062ゴウキョウ)	町道2-06号線	不明	3	11	上三川町	栃木県	上三川町	I
2-008-1号橋	(2-0081ゴウキョウ)	町道2-08号線	1991	7	6	上三川町	栃木県	上三川町	I
2-008-2号橋	(2-0082ゴウキョウ)	町道2-08号線	不明	4	10	上三川町	栃木県	上三川町	II
2-008-3号橋	(2-0083ゴウキョウ)	町道2-08号線	不明	6	3	上三川町	栃木県	上三川町	I
2-008-5号橋	(2-0085ゴウキョウ)	町道2-08号線	不明	2	6	上三川町	栃木県	上三川町	II
2-011-1号橋	(2-0111ゴウキョウ)	町道2-11号線	不明	7	6	上三川町	栃木県	上三川町	I
2-011-2号橋	(2-0112ゴウキョウ)	町道2-11号線	1991	3	6	上三川町	栃木県	上三川町	II
2-012-1号橋	(2-0121ゴウキョウ)	町道2-12号線	不明	3	18	上三川町	栃木県	上三川町	I
2-013-1号橋	(2-0131ゴウキョウ)	町道2-13号線	不明	9	6	上三川町	栃木県	上三川町	I
2-015-1号橋	(2-0151ゴウキョウ)	町道2-15号線	不明	5	6	上三川町	栃木県	上三川町	I
2-018-1号橋	(2-0181ゴウキョウ)	町道2-18号線	不明	3	5	上三川町	栃木県	上三川町	II
2-027-1号橋	(2-0271ゴウキョウ)	町道2-27号線	不明	3	16	上三川町	栃木県	上三川町	I
2-030-1号橋	(2-0301ゴウキョウ)	町道2-30号線	不明	6	14	上三川町	栃木県	上三川町	I
2-031-1号橋	(2-0311ゴウキョウ)	町道2-31号線	1991	4	14	上三川町	栃木県	上三川町	I
2-032-1号橋	(2-0321ゴウキョウ)	町道2-32号線	不明	5	4	上三川町	栃木県	上三川町	I
2-033-2号橋	(2-0332ゴウキョウ)	町道2-33号線	不明	3	5	上三川町	栃木県	上三川町	I
2-034-2号橋	(2-0342ゴウキョウ)	町道2-34号線	不明	5	9	上三川町	栃木県	上三川町	I
2-035-1号橋	(2-0351ゴウキョウ)	町道2-35号線	不明	4	6	上三川町	栃木県	上三川町	I
2-035-2号橋	(2-0352ゴウキョウ)	町道2-35号線	不明	3	6	上三川町	栃木県	上三川町	I
2-035-3号橋	(2-0353ゴウキョウ)	町道2-35号線	不明	3	6	上三川町	栃木県	上三川町	I
2-035-4号橋	(2-0354ゴウキョウ)	町道2-35号線	不明	3	6	上三川町	栃木県	上三川町	I
2-040-1号橋	(2-0401ゴウキョウ)	町道2-40号線	不明	11	6	上三川町	栃木県	上三川町	I
2-040-2号橋	(2-0402ゴウキョウ)	町道2-40号線	不明	3	6	上三川町	栃木県	上三川町	I
2-042-1号橋	(2-0421ゴウキョウ)	町道2-42号線	不明	3	7	上三川町	栃木県	上三川町	I
2-042-2号橋	(2-0422ゴウキョウ)	町道2-42号線	不明	7	6	上三川町	栃木県	上三川町	II

橋梁点検結果(地方公共団体)

橋梁名(フリガナ)		路線名	架設年次(西暦)	橋長(m)	幅員(m)	管理者	行政区域		点検記録
						管理者名	都道府県名	市区町村名	判定区分
2-044-1号橋	(2-0441ゴウキョウ)	町道2-44号線	不明	3	6	上三川町	栃木県	上三川町	I
3-209-1号橋	(32091ゴウキョウ)	町道3-209号線	不明	3	7	上三川町	栃木県	上三川町	I
3-209-2号橋 境橋	(サカイバン)	町道3-209号線	不明	6	7	上三川町	栃木県	上三川町	I
3-209-3号橋 清水橋	(シミズバン)	町道3-209号線	不明	3	7	上三川町	栃木県	上三川町	II
3-209-4号橋 ゆかさ橋	(ユカサバン)	町道3-209号線	不明	4	6	上三川町	栃木県	上三川町	I
4-044-1号橋	(4-0441ゴウキョウ)	町道4-044号線	不明	4	6	上三川町	栃木県	上三川町	II
4-044-3号橋	(4-0443ゴウキョウ)	町道4-044号線	不明	3	15	上三川町	栃木県	上三川町	I
4-044-4号橋	(4-0444ゴウキョウ)	町道4-044号線	不明	3	6	上三川町	栃木県	上三川町	I
4-366-1号橋 江戸川橋	(エドガワバン)	町道4-366号線	不明	8	7	上三川町	栃木県	上三川町	II
4-366-3号橋	(43663ゴウキョウ)	町道4-366号線	不明	6	8	上三川町	栃木県	上三川町	I
4-366-4号橋	(43664ゴウキョウ)	町道4-366号線	不明	2	7	上三川町	栃木県	上三川町	I
4-366-5号橋	(43665ゴウキョウ)	町道4-366号線	不明	5	7	上三川町	栃木県	上三川町	I
4-366-6号橋	(43666ゴウキョウ)	町道4-366号線	不明	5	7	上三川町	栃木県	上三川町	I
石田橋	(イシダバン)	県道35号線	1936	6	8	栃木県	栃木県	上三川町	III
袖橋	(シテバン)	県道35号線	不明	3	18	栃木県	栃木県	上三川町	I
下町橋(1)	(シモマチバン(1))	県道47号線	1976	4	17	栃木県	栃木県	上三川町	I
西木代橋	(ニシキジロバン)	県道158号線	1953	3	6	栃木県	栃木県	上三川町	I
西部橋	(セイブバン)	県道158号線	不明	2	7	栃木県	栃木県	上三川町	I
道城橋	(ドウジョウバン)	県道158号線	1927	5	7	栃木県	栃木県	上三川町	I
栄橋	(サカエバン)	県道158号線	1967	27	6	栃木県	栃木県	上三川町	II
宮岡1号橋	(ミヤオカ1ゴウバン)	県道193号線	不明	3	13	栃木県	栃木県	上三川町	I
大羽橋	(オオハバン)	町道405号	1940	10	5	益子町	栃木県	益子町	III
上藤橋	(カミフジバン)	国道123号	1931	3	9	栃木県	栃木県	益子町	II
紅取橋	(ベニトリバン)	国道123号	2002	36	12	栃木県	栃木県	益子町	I
紅取橋側道橋	(ベニトリバンソクドウキョウ)	国道123号	1973	36	2	栃木県	栃木県	益子町	I
小宅1号橋	(オヤケイチゴウキョウ)	国道123号	1971	27	8	栃木県	栃木県	益子町	I
西坪橋	(ニシツボバン)	国道123号	1967	3	8	栃木県	栃木県	益子町	I
小宅2号橋	(オヤケニゴウキョウ)	国道123号	1972	27	8	栃木県	栃木県	益子町	I
小宅2号橋側道橋	(オヤケニゴウキョウソクドウキョウ)	国道123号	1991	27	3	栃木県	栃木県	益子町	I
峯下橋	(ミネダバン)	国道294号	1953	4	8	栃木県	栃木県	益子町	I
新倉元橋側道橋	(シンクラモトバンソクドウキョウ)	県道1号線	1990	24	2	栃木県	栃木県	益子町	II
下大羽橋	(シモオオハバン)	県道1号線	1956	3	6	栃木県	栃木県	益子町	I
五反田橋	(ゴタンダバン)	県道1号線	1996	18	14	栃木県	栃木県	益子町	I
十六橋	(ジュウロクバン)	県道41号線	1993	16	13	栃木県	栃木県	益子町	I
天矢場橋	(テンヤババン)	国道123号	1967	3	7	栃木県	栃木県	茂木町	I
新那珂川橋	(シンナカガワバン)	国道123号	1988	322	10	栃木県	栃木県	茂木町	II
八反田橋	(ハツタンダバン)	国道123号	1991	26	11	栃木県	栃木県	茂木町	III
新十石橋	(シンジュウシクバン)	国道123号	1996	54	28	栃木県	栃木県	茂木町	II
もてぎ弾正陸橋	(モテギダンジョウリクバン)	国道123号	2004	45	7	栃木県	栃木県	茂木町	I
農道BOX.C	(ノウドウボックス)	国道123号	2003	5	23	栃木県	栃木県	茂木町	I
町道下神井線BOX.C	(チョウトウシノカイセンボックス)	国道123号	2003	6	23	栃木県	栃木県	茂木町	I
増井大橋	(マシイオオバン)	国道123号	2007	39	13	栃木県	栃木県	茂木町	I
増井大橋南側BOX	(マシイオオバンミナミカワボックス)	国道123号	不明	5	13	栃木県	栃木県	茂木町	I
山内橋	(ヤマウチバン)	国道294号	1938	3	6	栃木県	栃木県	茂木町	I
町田橋	(マチダバン)	国道294号	1938	3	6	栃木県	栃木県	茂木町	I
久保田橋	(クボタバン)	国道294号	1938	4	6	栃木県	栃木県	茂木町	II

# 橋梁点検結果(地方公共団体)

橋梁名(フリガナ)		路線名	架設年次(西暦)	橋長(m)	幅員(m)	管理者	行政区域		点検記録
						管理者名	都道府県名	市区町村名	
黒田橋	(クロダハシ)	国道294号	1937	4	6	栃木県	栃木県	茂木町	I
田崎橋	(タサキハシ)	国道294号	1990	14	22	栃木県	栃木県	茂木町	II
石田橋	(イシダハシ)	国道294号	1989	18	12	栃木県	栃木県	茂木町	I
いちご橋	(イチゴハシ)	国道294号	1995	7	11	栃木県	栃木県	茂木町	II
竹下橋	(タケシタハシ)	県道1号線	1952	4	10	栃木県	栃木県	茂木町	II
横手橋	(ヨコテハシ)	県道1号線	1952	3	7	栃木県	栃木県	茂木町	II
下所橋	(シモジハシ)	県道1号線	1952	5	8	栃木県	栃木県	茂木町	I
石沢橋	(イシザワハシ)	県道1号線	1993	17	10	栃木県	栃木県	茂木町	I
石沢2号橋	(イシザワニコウキョウ)	県道1号線	不明	3	10	栃木県	栃木県	茂木町	I
菖蒲沢橋	(ショウブザワハシ)	県道51号線	1958	4	15	栃木県	栃木県	茂木町	I
青梅橋	(オウメハシ)	県道51号線	不明	5	15	栃木県	栃木県	茂木町	I
中橋	(ナカハシ)	県道51号線	2000	5	12	栃木県	栃木県	茂木町	I
上橋	(カミハシ)	県道51号線	2000	4	12	栃木県	栃木県	茂木町	I
上橋側道部	(カミハシソクドウブ)	県道51号線	不明	3	4	栃木県	栃木県	茂木町	II
神井大橋	(カノイオオハシ)	県道51号線	2003	10	16	栃木県	栃木県	茂木町	I
新鮎田橋	(シンアヲタハシ)	県道51号線	1998	27	12	栃木県	栃木県	茂木町	I
桃木橋	(モモキハシ)	国道123号	1933	3	9	栃木県	栃木県	市貝町	I
八坂橋	(ヤサカハシ)	国道123号	1933	3	10	栃木県	栃木県	市貝町	II
西宿橋	(ニシヤドハシ)	国道123号	1965	5	11	栃木県	栃木県	市貝町	II
学校橋	(ガッコウハシ)	国道123号	1934	4	9	栃木県	栃木県	市貝町	II
境橋	(サカイハシ)	国道123号	1933	3	11	栃木県	栃木県	市貝町	I
西宿2号橋	(ニシジユクニコウキョウ)	国道123号	1933	4	12	栃木県	栃木県	市貝町	I
下久根橋	(シモクネハシ)	町道0209号線	1985	15	6	芳賀町	栃木県	芳賀町	II
天神延生橋	(テンジンノブハシ)	町道0211号線	1969	31	8	芳賀町	栃木県	芳賀町	II
峰川橋	(ミネカハシ)	町道0106号線	1966	15	4	芳賀町	栃木県	芳賀町	I
宮田上橋	(ミヤタカミハシ)	町道0205号線	2007	18	10	芳賀町	栃木県	芳賀町	I
蛇頭橋	(ジヤガシラハシ)	町道1094号線	1978	19	6	芳賀町	栃木県	芳賀町	II
風熊橋	(カザクマハシ)	町道1110号線	1966	15	7	芳賀町	栃木県	芳賀町	II
宮田下橋	(ミヤタシモハシ)	町道1114号線	1966	17	4	芳賀町	栃木県	芳賀町	I
嶋野元橋	(シマノモトハシ)	町道1118号線	1968	21	4	芳賀町	栃木県	芳賀町	II
勘平漬橋	(カンヘツヅキハシ)	町道1090号線	1972	34	4	芳賀町	栃木県	芳賀町	II
川中子橋	(カワナコハシ)	町道0217号線	1982	27	7	芳賀町	栃木県	芳賀町	II
漆原橋	(ウルシハラハシ)	町道0215号線	1981	27	6	芳賀町	栃木県	芳賀町	II
加増橋	(カゾウハシ)	町道3050号線	1981	27	7	芳賀町	栃木県	芳賀町	II
前中橋	(マエナカハシ)	町道3052号線	1983	29	5	芳賀町	栃木県	芳賀町	I
八田内橋	(ハツタウチハシ)	町道2086号線	1995	30	5	芳賀町	栃木県	芳賀町	II
青空ロマン吊橋	(アオゾラロマンツリハシ)	町道4002号線	1995	28	3	芳賀町	栃木県	芳賀町	I
監物橋	(ケンモノハシ)	町道3020号線	1990	29	7	芳賀町	栃木県	芳賀町	II
若橋	(ワカハシ)	町道0215号線	1969	40	7	芳賀町	栃木県	芳賀町	II
前田橋	(マエダハシ)	町道0217号線	1979	30	8	芳賀町	栃木県	芳賀町	II
御堂橋	(ミドウハシ)	町道3046号線	1987	41	7	芳賀町	栃木県	芳賀町	II
東漆原橋	(ヒガシウルシハラハシ)	町道3050号線	1985	31	7	芳賀町	栃木県	芳賀町	II
拝望橋	(ハイボウハシ)	町道3052号線	1986	31	5	芳賀町	栃木県	芳賀町	I
杭の内橋	(カイノウチハシ)	町道2075号線	1967	27	4	芳賀町	栃木県	芳賀町	II
西川橋	(ニシカハシ)	町道0213号線	2002	29	11	芳賀町	栃木県	芳賀町	II
田中橋	(タナカハシ)	町道2079号線	1978	24	4	芳賀町	栃木県	芳賀町	II

橋梁点検結果(地方公共団体)

橋梁名(フリガナ)		路線名	架設 年次 (西暦)	橋長 (m)	幅員 (m)	管理者	行政区域		点検記録 判定区分
						管理者名	都道府県名	市区町村名	
野元橋	(ノモトハシ)	町道2158号線	1968	27	6	芳賀町	栃木県	芳賀町	II
手彦子橋	(テビコシハシ)	町道1249号線	1968	26	6	芳賀町	栃木県	芳賀町	II
久津方橋	(クツガタハシ)	町道0105号線	1970	28	5	芳賀町	栃木県	芳賀町	II
芳志戸橋	(ホウシトハシ)	町道0104号線	2010	26	10	芳賀町	栃木県	芳賀町	II
金井橋	(カナイハシ)	町道0101号線	1968	26	6	芳賀町	栃木県	芳賀町	II
秋場橋	(アキバハシ)	町道0204号線	1973	33	5	芳賀町	栃木県	芳賀町	I
ふれあい橋	(フレアイハシ)	町道4001号線	1993	31	3	芳賀町	栃木県	芳賀町	II
一切行橋	(イツサイキョウハシ)	町道0201号線	1991	31	6	芳賀町	栃木県	芳賀町	II
奈賀橋	(ナカハシ)	町道0109号線	2004	34	11	芳賀町	栃木県	芳賀町	II
小太郎内橋	(コタロウチハシ)	町道3073号線	1996	30	3	芳賀町	栃木県	芳賀町	II
仲之内橋	(ナカノウチハシ)	町道0117号線	1972	28	8	芳賀町	栃木県	芳賀町	II
五行橋	(ゴキョウハシ)	町道0117号線	1971	29	9	芳賀町	栃木県	芳賀町	III
02019	2019	町道2026号線	不明	2	5	芳賀町	栃木県	芳賀町	II
02029	2029	町道2040号線	不明	2	4	芳賀町	栃木県	芳賀町	II
02035	2035	町道2050号線	不明	2	4	芳賀町	栃木県	芳賀町	II
00118	118	町道0108号線	不明	4	32	芳賀町	栃木県	芳賀町	II
00225	225	町道0209号線	不明	2	12	芳賀町	栃木県	芳賀町	II
00226	226	町道0209号線	不明	4	9	芳賀町	栃木県	芳賀町	II
00228	228	町道0211号線	不明	3	7	芳賀町	栃木県	芳賀町	II
01041	1041	町道1063号線	不明	4	5	芳賀町	栃木県	芳賀町	II
01051	1051	町道1072号線	不明	3	5	芳賀町	栃木県	芳賀町	II
01053	1053	町道1073号線	不明	4	4	芳賀町	栃木県	芳賀町	II
01054	1054	町道1074号線	不明	2	4	芳賀町	栃木県	芳賀町	II
02001	2001	町道2004号線	不明	3	5	芳賀町	栃木県	芳賀町	II
02005	2005	町道2002号線	不明	2	7	芳賀町	栃木県	芳賀町	II
02009	2009	町道2215号線	不明	2	5	芳賀町	栃木県	芳賀町	II
02013	2013	町道2018号線	不明	4	5	芳賀町	栃木県	芳賀町	II
02014	2014	町道2019号線	不明	4	5	芳賀町	栃木県	芳賀町	II
02015	2015	町道2020号線	不明	2	21	芳賀町	栃木県	芳賀町	II
02016	2016	町道2022号線	不明	3	9	芳賀町	栃木県	芳賀町	II
02018	2018	町道2023号線	不明	3	4	芳賀町	栃木県	芳賀町	II
02058	2058	町道2074号線	不明	2	5	芳賀町	栃木県	芳賀町	II
00103	103	町道0101号線	不明	3	10	芳賀町	栃木県	芳賀町	II
00106	106	町道0101号線	不明	4	11	芳賀町	栃木県	芳賀町	II
01047	1047	町道1070号線	不明	4	7	芳賀町	栃木県	芳賀町	II
01008	1008	町道1010号線	不明	4	5	芳賀町	栃木県	芳賀町	II
01009	1009	町道1010号線	不明	2	5	芳賀町	栃木県	芳賀町	II
01141	1141	町道1251号線	不明	2	5	芳賀町	栃木県	芳賀町	II
00136	136	町道0117号線	不明	4	8	芳賀町	栃木県	芳賀町	II
田島橋	(タジマハシ)	町道0203号線	不明	12	5	芳賀町	栃木県	芳賀町	II
01037	1037	町道1051号線	不明	11	4	芳賀町	栃木県	芳賀町	II
01038	1038	町道1053号線	不明	12	5	芳賀町	栃木県	芳賀町	I
01039	1039	町道1057号線	不明	13	4	芳賀町	栃木県	芳賀町	II
富士山橋	(フジヤマハシ)	町道1215号線	不明	11	4	芳賀町	栃木県	芳賀町	I
稲栄橋	(イネサカハシ)	町道1032号線	不明	8	4	芳賀町	栃木県	芳賀町	II
01033	1033	町道1044号線	不明	12	4	芳賀町	栃木県	芳賀町	II

# 橋梁点検結果(地方公共団体)

橋梁名(フリガナ)		路線名	架設 年次 (西暦)	橋長 (m)	幅員 (m)	管理者	行政区域		点検記録 判定区分
						管理者名	都道府県名	市区町村名	
00218	218	町道0205号線	不明	8	11	芳賀町	栃木県	芳賀町	Ⅲ
00220	220	町道0206号線	不明	7	4	芳賀町	栃木県	芳賀町	Ⅰ
01087	1087	町道1107号線	不明	7	5	芳賀町	栃木県	芳賀町	Ⅱ
01090	1090	町道1110号線	不明	7	4	芳賀町	栃木県	芳賀町	Ⅲ
01098	1098	町道1103号線	不明	7	4	芳賀町	栃木県	芳賀町	Ⅰ
01106	1106	町道1119号線	不明	10	4	芳賀町	栃木県	芳賀町	Ⅱ
01148	1148	町道1204号線	不明	8	4	芳賀町	栃木県	芳賀町	Ⅰ
00113	113	町道0106号線	不明	5	4	芳賀町	栃木県	芳賀町	Ⅱ
01061	1061	町道1084号線	不明	6	4	芳賀町	栃木県	芳賀町	Ⅰ
01089	1089	町道1108号線	不明	6	5	芳賀町	栃木県	芳賀町	Ⅱ
01096	1096	町道1112号線	不明	5	4	芳賀町	栃木県	芳賀町	Ⅰ
01006	1006	町道1009号線	不明	5	8	芳賀町	栃木県	芳賀町	Ⅰ
荒川橋	(アラカワハシ)	国道123号	1933	4	11	栃木県	栃木県	芳賀町	Ⅰ
西水沼1号橋	(ニシミスノマイコウキョウ)	国道123号	1933	3	11	栃木県	栃木県	芳賀町	Ⅰ
西水沼2号橋	(ニシミスノマニコウキョウ)	国道123号	2012	3	14	栃木県	栃木県	芳賀町	Ⅰ
開運橋	(カイウンハシ)	国道123号	1966	36	7	栃木県	栃木県	芳賀町	Ⅱ
開運橋側道橋	(カイウンハシソクドウキョウ)	国道123号	1974	38	2	栃木県	栃木県	芳賀町	Ⅱ
金井2号橋	(カナイニコウキョウ)	国道123号	1933	3	11	栃木県	栃木県	芳賀町	Ⅰ
西水沼3号橋	(ニシミスノマサンコウキョウ)	国道123号	2009	3	12	栃木県	栃木県	芳賀町	Ⅰ
東橋	(ヒガシハシ)	国道123号	1934	2	11	栃木県	栃木県	芳賀町	Ⅱ
内川橋	(ウチカワハシ)	国道123号	1934	4	11	栃木県	栃木県	芳賀町	Ⅱ
打上り橋	(ウチガリハシ)	国道123号	1962	4	12	栃木県	栃木県	芳賀町	Ⅰ
境川橋	(サカイワハシ)	国道123号	1937	3	8	栃木県	栃木県	芳賀町	Ⅱ
東高橋1号橋	(ヒガシタカハシイコウキョウ)	国道123号	1933	3	9	栃木県	栃木県	芳賀町	Ⅱ
黒川橋	(クロカワハシ)	国道123号	1933	2	9	栃木県	栃木県	芳賀町	Ⅱ
新開運橋	(シンカイウンハシ)	国道123号	2002	29	12	栃木県	栃木県	芳賀町	Ⅰ
5-1号橋	(51ゴウハシ)	一級町道5号線	不明	9	7	壬生町	栃木県	壬生町	Ⅱ
5-2号橋	(52ゴウハシ)	一級町道5号線	不明	13	10	壬生町	栃木県	壬生町	Ⅱ
9-1号橋	(91ゴウハシ)	一級町道9号線	不明	7	10	壬生町	栃木県	壬生町	Ⅰ
52-1号橋	(521ゴウハシ)	二級町道52号線	不明	4	9	壬生町	栃木県	壬生町	Ⅱ
1225-1号橋	(12251ゴウハシ)	町道1-225号線	不明	3	8	壬生町	栃木県	壬生町	Ⅰ
権兵衛橋	(コンベエハシ)	町道1-235号線	不明	3	11	壬生町	栃木県	壬生町	Ⅱ
2105-1号橋	(21051ゴウハシ)	町道2-105号線	不明	4	6	壬生町	栃木県	壬生町	Ⅱ
2169-1号橋	(21691ゴウハシ)	町道2-169号線	不明	7	6	壬生町	栃木県	壬生町	Ⅰ
清水大橋	(シミズオオハシ)	町道2-191号線	1992	24	5	壬生町	栃木県	壬生町	Ⅱ
3107-1号橋	(31071ゴウハシ)	町道3-107号線	不明	2	8	壬生町	栃木県	壬生町	Ⅰ
3110-1号橋	(31101ゴウハシ)	町道3-110号線	不明	2	8	壬生町	栃木県	壬生町	Ⅰ
3115-1号橋	(31151ゴウハシ)	町道3-115号線	不明	3	7	壬生町	栃木県	壬生町	Ⅰ
コブ田橋	(コブタハシ)	町道3-391号線	1990	24	5	壬生町	栃木県	壬生町	Ⅱ
1320-1号橋	(13201ゴウハシ)	町道1-320号線	不明	2	9	壬生町	栃木県	壬生町	Ⅱ
惣宮橋	(ソウミヤハシ)	町道3-160号線	不明	25	6	壬生町	栃木県	壬生町	Ⅱ
八幡橋	(ハチマンハシ)	町道3-443号線	不明	25	5	壬生町	栃木県	壬生町	Ⅱ
東浦橋	(ヒガシウラハシ)	町道2-571号線	1991	21	5	壬生町	栃木県	壬生町	Ⅱ
恵川橋	(エガワハシ)	町道3-461号線	1993	28	7	壬生町	栃木県	壬生町	Ⅱ
1328-1号橋	(13281ゴウハシ)	町道1-328号線	不明	3	16	壬生町	栃木県	壬生町	Ⅱ
3484-1号橋	(34841ゴウハシ)	町道3-484号線	不明	3	8	壬生町	栃木県	壬生町	Ⅰ

# 橋梁点検結果(地方公共団体)

橋梁名(フリガナ)		路線名	架設年次(西暦)	橋長(m)	幅員(m)	管理者	行政区域		点検記録
						管理者名	都道府県名	市区町村名	
2578-1号橋	(25781コウハン)	町道2-578号線	不明	5	7	壬生町	栃木県	壬生町	I
鶴蒔橋	(ツルマキハン)	町道2-579号線	不明	24	5	壬生町	栃木県	壬生町	II
今井橋	(イマイハン)	町道3-523号線	不明	2	12	壬生町	栃木県	壬生町	II
古川橋	(フルカワハン)	町道3-523号線	不明	8	11	壬生町	栃木県	壬生町	II
新道橋(車道橋)	(シンミチハン(シャドウキョウ))	一級町道3号線	1988	27	6	壬生町	栃木県	壬生町	I
新道橋(歩道橋)	(シンミチハン(ホドウキョウ))	一級町道3号線	1988	27	3	壬生町	栃木県	壬生町	II
3473-1号橋	(34731コウハン)	町道3-473号線	不明	3	16	壬生町	栃木県	壬生町	II
無名橋(1)	(ムメイハン)	県道2号線	1977	2	20	栃木県	栃木県	壬生町	I
神代橋	(シンダイハン)	県道2号線	1980	90	20	栃木県	栃木県	壬生町	II
無名橋(2)	(ムメイハン)	県道2号線	1977	3	20	栃木県	栃木県	壬生町	II
吾妻跨道橋(上り)	(アスマコトウキョウ)	県道2号線	1998	158	11	栃木県	栃木県	壬生町	II
吾妻跨道橋(下り)	(アスマコトウキョウ)	県道2号線	1998	158	11	栃木県	栃木県	壬生町	II
新保橋(上り)	(シンタモツハン)	県道2号線	1998	267	11	栃木県	栃木県	壬生町	II
新保橋(下り)	(シンタモツハン)	県道2号線	1998	267	11	栃木県	栃木県	壬生町	II
羽生田BOX(1)	(ハニユダボックス)	県道3号線	2001	4	12	栃木県	栃木県	壬生町	II
羽生田BOX(2)	(ハニユダボックス)	県道3号線	2001	7	12	栃木県	栃木県	壬生町	I
羽生田BOX(3)	(ハニユダボックス)	県道3号線	2001	5	12	栃木県	栃木県	壬生町	I
前原橋	(マエハラハン)	県道3号線	1935	4	6	栃木県	栃木県	壬生町	II
白雲橋	(シラゲモハン)	県道3号線	1922	4	7	栃木県	栃木県	壬生町	I
黒川橋	(クロカワハン)	県道3号線	1958	133	6	栃木県	栃木県	壬生町	II
おもちゃの町跨線橋	(オモチャノマチコセンキョウ)	県道71号線	1967	11	14	栃木県	栃木県	壬生町	II
清水BOX2	(シミズボックス)	県道71号線	1999	5	29	栃木県	栃木県	壬生町	I
新清水大橋	(シンシミスオオハン)	県道71号線	1999	44	13	栃木県	栃木県	壬生町	I
清水BOX1	(シミズボックス)	県道71号線	1999	5	29	栃木県	栃木県	壬生町	I
友沼橋	(トモヌマハン)	町道一級幹線5号線	1966	49	5	野木町	栃木県	野木町	III
友沼高架橋	(トモヌマウカキョウ)	県道174号線	1994	56	12	栃木県	栃木県	野木町	II
川尻橋	(カワジリハン)	町道船場西古屋線	1988	8	5	塩谷町	栃木県	塩谷町	II
船生学校橋	(フネウカガウハン)	町道船生学校線	不明	11	3	塩谷町	栃木県	塩谷町	III
良沢橋	(ヨシザワハン)	町道長峰東古屋線	1963	10	4	塩谷町	栃木県	塩谷町	II
西原橋	(ニシハラハン)	町道合柄橋寺小路線	不明	11	4	塩谷町	栃木県	塩谷町	II
田所1号橋	(タシロイチコウハン)	町道大宮20号線	不明	12	5	塩谷町	栃木県	塩谷町	II
松川橋	(マツカワハン)	町道大久保上平線	1988	13	5	塩谷町	栃木県	塩谷町	II
上平3号橋	(ウラタラサンコウハン)	町道上平諸杉線	不明	11	4	塩谷町	栃木県	塩谷町	II
浮船橋	(ウキフネハン)	町道大久保下原線	1933	10	4	塩谷町	栃木県	塩谷町	III
松川下橋	(マツカワシモハン)	町道風見山田泉線	不明	11	5	塩谷町	栃木県	塩谷町	II
長峰沢橋	(ナガミネザワハン)	町道芦場草倉坂線	1985	10	4	塩谷町	栃木県	塩谷町	I
西川尻橋	(ニシカワジリハン)	町道新田島の内線	1996	9	4	塩谷町	栃木県	塩谷町	II
新下野2号橋	(シンシモツネコウハン)	町道肘内坂下線	不明	9	4	塩谷町	栃木県	塩谷町	II
田所橋	(タシロハン)	町道土屋越殿線	不明	8	5	塩谷町	栃木県	塩谷町	I
田所2号橋	(タシロニコウハン)	町道大宮20号線	不明	12	5	塩谷町	栃木県	塩谷町	II
ホヤノ木橋	(ホヤノキハン)	町道船場西古屋線	2007	9	8	塩谷町	栃木県	塩谷町	II
田所下堂地橋	(タシロシモドウチハン)	町道田所下道添堂地線	不明	12	5	塩谷町	栃木県	塩谷町	II
大渡橋	(オオワタリハン)	国道461号	1968	203	6	栃木県	栃木県	塩谷町	II
大渡橋側道橋	(オオワタリハンソウゲトウキョウ)	国道461号	1992	203	3	栃木県	栃木県	塩谷町	II
相曽川橋	(アイソガワハン)	国道461号	不明	5	10	栃木県	栃木県	塩谷町	II
新柁橋	(シンサイカチハン)	国道461号	1988	64	14	栃木県	栃木県	塩谷町	I



橋梁点検結果(地方公共団体)

橋梁名(フリガナ)		路線名	架設年次(西暦)	橋長(m)	幅員(m)	管理者	行政区域		点検記録
						管理者名	都道府県名	市区町村名	
田所橋	(外コロハシ)	国道461号	不明	4	14	栃木県	栃木県	塩谷町	Ⅱ
あさひ橋	(アサヒハシ)	国道461号	2002	24	17	栃木県	栃木県	塩谷町	Ⅰ
ゆうやけ橋	(ユウヤケハシ)	国道461号	2001	19	20	栃木県	栃木県	塩谷町	Ⅰ
やまなみ橋	(ヤマナミハシ)	国道461号	2008	23	18	栃木県	栃木県	塩谷町	Ⅱ
3-1号橋	(31コウキョウ)	町道3号線	1972	7	5	高根沢町	栃木県	高根沢町	Ⅰ
3-2号橋	(32コウキョウ)	町道3号線	1973	7	5	高根沢町	栃木県	高根沢町	Ⅱ
4-1号橋	(41コウキョウ)	町道4号線	1973	13	5	高根沢町	栃木県	高根沢町	Ⅱ
4-2号橋	(42コウキョウ)	町道4号線	1973	7	5	高根沢町	栃木県	高根沢町	Ⅱ
4-3号橋	(43コウキョウ)	町道4号線	1972	7	5	高根沢町	栃木県	高根沢町	Ⅱ
5-1号橋	(51コウキョウ)	町道5号線	1972	7	5	高根沢町	栃木県	高根沢町	Ⅱ
6-1号橋	(61コウキョウ)	町道6号線	1973	7	5	高根沢町	栃木県	高根沢町	Ⅱ
6-2号橋	(62コウキョウ)	町道6号線	1972	7	5	高根沢町	栃木県	高根沢町	Ⅱ
8-1号橋	(81コウキョウ)	町道8号線	1973	13	5	高根沢町	栃木県	高根沢町	Ⅱ
9-1号橋	(91コウキョウ)	町道9号線	1973	13	5	高根沢町	栃木県	高根沢町	Ⅱ
24-1号橋	(241コウキョウ)	町道24号線	1973	14	6	高根沢町	栃木県	高根沢町	Ⅲ
31-1号橋	(311コウキョウ)	町道31号線	1974	7	5	高根沢町	栃木県	高根沢町	Ⅱ
31-2号橋	(312コウキョウ)	町道31号線	1974	8	5	高根沢町	栃木県	高根沢町	Ⅱ
32-1号橋	(321コウキョウ)	町道32号線	1974	13	5	高根沢町	栃木県	高根沢町	Ⅱ
33-1号橋	(331コウキョウ)	町道33号線	1975	7	5	高根沢町	栃木県	高根沢町	Ⅱ
33-2号橋	(332コウキョウ)	町道33号線	1975	8	5	高根沢町	栃木県	高根沢町	Ⅱ
34-1号橋	(341コウキョウ)	町道34号線	1975	8	5	高根沢町	栃木県	高根沢町	Ⅱ
35-1号橋	(351コウキョウ)	町道35号線	1974	14	5	高根沢町	栃木県	高根沢町	Ⅱ
37-1号橋	(371コウキョウ)	町道37号線	1974	2	6	高根沢町	栃木県	高根沢町	Ⅱ
39-1号橋	(391コウキョウ)	町道39号線	1974	13	5	高根沢町	栃木県	高根沢町	Ⅱ
40-1号橋	(401コウキョウ)	町道40号線	1975	7	5	高根沢町	栃木県	高根沢町	Ⅱ
40-2号橋	(402コウキョウ)	町道40号線	1975	7	5	高根沢町	栃木県	高根沢町	Ⅱ
前原橋	(マエハラハシ)	町道41号線	1975	18	5	高根沢町	栃木県	高根沢町	Ⅱ
東橋	(アズマハシ)	町道41号線	1955	16	4	高根沢町	栃木県	高根沢町	Ⅱ
41-3号橋	(413コウキョウ)	町道41号線	不明	7	6	高根沢町	栃木県	高根沢町	Ⅱ
七斗橋	(シチホハシ)	町道42号線	1975	18	5	高根沢町	栃木県	高根沢町	Ⅱ
46-1号橋	(461コウキョウ)	町道46号線	1975	14	5	高根沢町	栃木県	高根沢町	Ⅱ
47-1号橋	(471コウキョウ)	町道47号線	1974	3	7	高根沢町	栃木県	高根沢町	Ⅰ
48-1号橋	(481コウキョウ)	町道48号線	1977	4	6	高根沢町	栃木県	高根沢町	Ⅱ
49-1号橋	(491コウキョウ)	町道49号線	1974	13	5	高根沢町	栃木県	高根沢町	Ⅱ
52-1号橋	(521コウキョウ)	町道52号線	1976	3	6	高根沢町	栃木県	高根沢町	Ⅰ
52-2号橋	(522コウキョウ)	町道52号線	1976	7	5	高根沢町	栃木県	高根沢町	Ⅱ
52-3号橋	(523コウキョウ)	町道52号線	1976	7	5	高根沢町	栃木県	高根沢町	Ⅱ
加茂橋	(カモハシ)	町道52号線	1976	18	5	高根沢町	栃木県	高根沢町	Ⅱ
52-5号橋	(525コウキョウ)	町道52号線	不明	16	3	高根沢町	栃木県	高根沢町	Ⅱ
52-6号橋	(526コウキョウ)	町道52号線	不明	7	5	高根沢町	栃木県	高根沢町	Ⅱ
53-1号橋	(531コウキョウ)	町道53号線	1976	4	6	高根沢町	栃木県	高根沢町	Ⅰ
62-1号橋	(621コウキョウ)	町道62号線	1956	13	5	高根沢町	栃木県	高根沢町	Ⅱ
62-2号橋	(622コウキョウ)	町道62号線	不明	8	5	高根沢町	栃木県	高根沢町	Ⅱ
66-1号橋	(661コウキョウ)	町道66号線	1956	7	6	高根沢町	栃木県	高根沢町	Ⅱ
66-2号橋	(662コウキョウ)	町道66号線	1956	6	6	高根沢町	栃木県	高根沢町	Ⅱ
角の内橋	(カノウチハシ)	町道66号線	1956	18	6	高根沢町	栃木県	高根沢町	Ⅱ

# 橋梁点検結果(地方公共団体)

橋梁名(フリガナ)		路線名	架設年次(西暦)	橋長(m)	幅員(m)	管理者	行政区域		点検記録
						管理者名	都道府県名	市区町村名	
琴平橋	(コヒラバン)	町道66号線	1956	21	5	高根沢町	栃木県	高根沢町	II
66-5号橋	(665ゴウキョウ)	町道66号線	1956	7	6	高根沢町	栃木県	高根沢町	II
67-1号橋	(671ゴウキョウ)	町道67号線	1977	5	6	高根沢町	栃木県	高根沢町	I
69-1号橋	(691ゴウキョウ)	町道69号線	1974	13	5	高根沢町	栃木県	高根沢町	II
71-1号橋	(711ゴウキョウ)	町道71号線	1975	11	5	高根沢町	栃木県	高根沢町	II
新井沼川橋(下り線)	(シンイヌマクワハン(ウダリセン))	県道10号線	1998	14	13	栃木県	栃木県	高根沢町	I
宇那1号橋	(ウナ1ゴウキョウ)	県道10号線	不明	5	5	栃木県	栃木県	高根沢町	II
宇那2号橋	(ウナ2ゴウキョウ)	県道10号線	不明	4	22	栃木県	栃木県	高根沢町	II
宇那3号橋	(ウナ3ゴウキョウ)	県道10号線	不明	3	22	栃木県	栃木県	高根沢町	II
海老川橋	(エビガワバン)	県道10号線	1955	4	6	栃木県	栃木県	高根沢町	I
江川橋	(エガワバン)	県道10号線	1955	3	6	栃木県	栃木県	高根沢町	I
行路橋	(ユキジバン)	県道10号線	1955	5	7	栃木県	栃木県	高根沢町	I
五行橋	(ゴキョウバン)	県道10号線	1989	19	20	栃木県	栃木県	高根沢町	I
大沼川橋	(オオヌマクワハン)	県道10号線	1996	11	20	栃木県	栃木県	高根沢町	I
新冷子川橋(下り線)	(シンヒヤコガワハン(ウダリセン))	県道10号線	1997	18	11	栃木県	栃木県	高根沢町	III
仁井田あさひ高架橋	(ニイタサヒカウカキョウ)	県道10号線	2000	291	11	栃木県	栃木県	高根沢町	II
新井沼川橋(上り線)	(シンイヌマクワハン(ノボリセン))	県道10号線	1999	14	13	栃木県	栃木県	高根沢町	I
新冷子川橋(上り線)	(シンヒヤコガワハン(ノボリセン))	県道10号線	1997	18	11	栃木県	栃木県	高根沢町	III
第9橋	(ダイキウバン)	町道23号夕狩・北条線	1963	5	7	那須町	栃木県	那須町	III
第3橋	(ダイサンバン)	町道43号小島・千振線	1972	6	7	那須町	栃木県	那須町	I
第4橋	(ダイヨンバン)	町道43号小島・千振線	1972	7	7	那須町	栃木県	那須町	I
第2橋	(ダイニバン)	町道127号落合・柏室線	1991	11	6	那須町	栃木県	那須町	I
東裡久保跨線橋	(ヒガシムジナクホコセンキョウ)	町道140号新田・田中線	1979	24	4	那須町	栃木県	那須町	II
廻り谷新幹線跨線橋	(メグリヤシカンセンコセンキョウ)	町道149号廻り谷・上瀬縫線	1978	18	6	那須町	栃木県	那須町	II
瀬縫跨線橋	(セヌイコセンキョウ)	町道158号芦ノ又・上瀬縫線	1978	34	4	那須町	栃木県	那須町	II
瀬縫新幹線跨線橋	(セヌイカンセンコセンキョウ)	町道158号芦ノ又・上瀬縫線	1978	23	4	那須町	栃木県	那須町	II
開運橋	(カイウンバン)	町道178号丸山・松子線	1933	8	4	那須町	栃木県	那須町	III
第1橋	(ダイイチバン)	町道232号藤塩・長南寺線	2003	10	4	那須町	栃木県	那須町	II
第5橋	(ダイゴバン)	町道247号漆塚・松田線	1973	8	7	那須町	栃木県	那須町	III
第6橋	(ダイロクバン)	町道247号漆塚・松田線	1973	8	7	那須町	栃木県	那須町	II
黒沢橋	(クロサワバン)	町道343号守子・室野井線	1985	10	7	那須町	栃木県	那須町	II
上川跨線橋	(カミカワコセンキョウ)	町道473号法師畑・山梨子線	2002	37	8	那須町	栃木県	那須町	II
第1橋	(ダイイチバン)	町道483号黒田原・松ノ倉線	1963	7	6	那須町	栃木県	那須町	II
堀下橋	(ホリジタバン)	町道644号唐木田・東岩崎線	2005	21	5	那須町	栃木県	那須町	I
1号橋	(イチゴウバン)	町道812号中梓・山崎線	1968	10	5	那須町	栃木県	那須町	II
2号橋	(ニコウバン)	町道812号中梓・山崎線	1968	9	5	那須町	栃木県	那須町	II
地藏橋	(ジゾウバン)	町道837号中学校・東岩崎線	1968	16	3	那須町	栃木県	那須町	I
第3橋	(ダイサンバン)	町道23号夕狩・北条線	1973	5	7	那須町	栃木県	那須町	II
第1橋	(ダイイチバン)	町道58号新黒田・松沼線	1963	5	7	那須町	栃木県	那須町	IV
第1橋	(ダイイチバン)	町道91号幸町3・立岩線	1968	3	5	那須町	栃木県	那須町	II
東裡久保跨線橋(黒田原寄)	(ヒガシクホコセンキョウ(クロダハラヨリ))	町道140号新田・田中線	不明	22	3	那須町	栃木県	那須町	II
緑樹苑こ線道路橋	(リョクジュエンコセンドウキョウ)	町道504号後藤橋南線	不明	31	5	那須町	栃木県	那須町	II
地藏橋	(ジゾウバン)	国道294号	2002	14	14	栃木県	栃木県	那須町	I
新巻淵橋	(シンマキヅバン)	国道294号	1985	26	14	栃木県	栃木県	那須町	II
高瀬橋	(タカセバン)	国道294号	1981	18	14	栃木県	栃木県	那須町	II
竹の花橋	(タケノハナバン)	国道294号	1942	3	12	栃木県	栃木県	那須町	I

橋梁点検結果(地方公共団体)

橋梁名(フリガナ)		路線名	架設年次(西暦)	橋長(m)	幅員(m)	管理者	行政区域		点検記録
						管理者名	都道府県名	市区町村名	
奈良川橋	(ナラガワハシ)	国道294号	1989	21	14	栃木県	栃木県	那須町	Ⅱ
かに沢橋	(カニザワハシ)	国道294号	1981	44	14	栃木県	栃木県	那須町	Ⅱ
沢田橋	(サワダハシ)	国道294号	1981	26	14	栃木県	栃木県	那須町	Ⅱ
船見橋	(フナミハシ)	国道294号	1981	9	14	栃木県	栃木県	那須町	Ⅱ
戸板橋	(トイタハシ)	国道294号	1983	14	12	栃木県	栃木県	那須町	Ⅱ
大沢橋	(オオサワハシ)	国道294号	1937	5	6	栃木県	栃木県	那須町	Ⅰ
勝五郎橋	(カツゴロウハシ)	国道294号	1985	24	12	栃木県	栃木県	那須町	Ⅱ
稲沢陸橋	(イナザワツミハシ)	国道294号	1999	131	14	栃木県	栃木県	那須町	Ⅰ
那須黒羽大橋	(ナスクロバネオオハシ)	国道294号	2005	183	12	栃木県	栃木県	那須町	Ⅰ
江戸川橋	(エドガワハシ)	県道30号線	1932	3	13	栃木県	栃木県	那須町	Ⅰ
清水橋	(シミズハシ)	県道30号線	1988	13	10	栃木県	栃木県	那須町	Ⅱ
湯川橋	(ユカガハシ)	県道30号線	1990	14	10	栃木県	栃木県	那須町	Ⅰ
高久橋	(タカクハシ)	県道68号線	1967	2	11	栃木県	栃木県	那須町	Ⅰ
広谷地橋	(ヒロヤジハシ)	県道68号線	2004	3	10	栃木県	栃木県	那須町	Ⅰ
喰木原橋	(クイキハラハシ)	県道68号線	1967	3	12	栃木県	栃木県	那須町	Ⅰ
愛宕橋	(アタゴハシ)	県道68号線	1997	32	10	栃木県	栃木県	那須町	Ⅰ
新白戸川橋	(シンシラカワハシ)	県道68号線	2006	134	10	栃木県	栃木県	那須町	Ⅰ
多羅沢橋	(タラザハシ)	県道68号線	1953	7	9	栃木県	栃木県	那須町	Ⅰ
江戸川橋	(エドガワハシ)	県道68号線	1953	6	9	栃木県	栃木県	那須町	Ⅰ
車橋	(クルマハシ)	県道68号線	1953	6	9	栃木県	栃木県	那須町	Ⅰ
大小橋	(ダイショウハシ)	県道68号線	1953	7	9	栃木県	栃木県	那須町	Ⅰ
苦戸橋	(ニガトハシ)	県道68号線	1953	11	7	栃木県	栃木県	那須町	Ⅰ
池田橋	(イケダハシ)	県道68号線	不明	3	11	栃木県	栃木県	那須町	Ⅰ
江戸川橋	(エドガワハシ)	県道68号線	1953	3	11	栃木県	栃木県	那須町	Ⅰ
大谷橋	(オオヤハシ)	県道68号線	2000	2	24	栃木県	栃木県	那須町	Ⅰ
境橋	(サカイハシ)	県道68号線	1989	45	8	栃木県	栃木県	那須町	Ⅱ
八溝大橋	(ヤミヅオオハシ)	町道久那瀬大橋線	1985	383	8	那珂川町	栃木県	那珂川町	Ⅱ
富谷橋	(トミヤハシ)	町道富谷谷浅見線	1977	300	7	那珂川町	栃木県	那珂川町	Ⅱ
浄法寺橋	(ジョウホウジハシ)	町道浄法寺蛭畑線	1988	218	6	那珂川町	栃木県	那珂川町	Ⅱ
ゆりがね橋	(ユリガネハシ)	町道一渡戸大鳥線	2000	104	14	那珂川町	栃木県	那珂川町	Ⅱ
板山橋	(イタヤマハシ)	町道備中沢線	1966	34	4	那珂川町	栃木県	那珂川町	Ⅱ
山崎橋	(ヤマザキハシ)	町道田山線	1977	16	7	那珂川町	栃木県	那珂川町	Ⅱ
薬利新橋	(クスリシンハシ)	町道薬利後沢線	1984	16	6	那珂川町	栃木県	那珂川町	Ⅲ
志山橋	(シヤマハシ)	町道下西駒形2号線	1983	15	5	那珂川町	栃木県	那珂川町	Ⅰ
那珂先橋	(ナカサキハシ)	国道294号	1974	7	7	栃木県	栃木県	那珂川町	Ⅰ
新田橋	(シンデンハシ)	国道294号	1958	2	5	栃木県	栃木県	那珂川町	Ⅱ
大河内橋	(オオコウチハシ)	国道461号	1965	33	6	栃木県	栃木県	那珂川町	Ⅱ
熊野橋	(クマノハシ)	県道27号線	1962	4	6	栃木県	栃木県	那珂川町	Ⅰ
中郷橋	(ナカゴウハシ)	県道27号線	1961	3	10	栃木県	栃木県	那珂川町	Ⅰ
学校前橋	(ガッコウマエハシ)	県道27号線	1960	4	6	栃木県	栃木県	那珂川町	Ⅱ
一本松橋	(イツボンマツハシ)	県道27号線	1934	2	4	栃木県	栃木県	那珂川町	Ⅱ
小倉橋	(オクラハシ)	県道27号線	1933	4	5	栃木県	栃木県	那珂川町	Ⅰ
塩田橋	(シオタハシ)	県道27号線	1936	2	5	栃木県	栃木県	那珂川町	Ⅱ
樋口橋	(ヒグチハシ)	県道27号線	不明	6	9	栃木県	栃木県	那珂川町	Ⅲ
関沢橋	(セキサワハシ)	県道27号線	1961	3	6	栃木県	栃木県	那珂川町	Ⅱ
富山川橋	(トミヤマガワハシ)	県道27号線	1981	25	10	栃木県	栃木県	那珂川町	Ⅰ

# 橋梁点検結果(地方公共団体)

橋梁名(フリガナ)		路線名	架設年次(西暦)	橋長(m)	幅員(m)	管理者	行政区域		点検記録
						管理者名	都道府県名	市区町村名	判定区分
山崎橋	(ヤマザキハシ)	県道52号線	1988	4	11	栃木県	栃木県	那珂川町	I
水神橋	(スイジンハシ)	県道52号線	1952	5	8	栃木県	栃木県	那珂川町	I
冥賀橋	(ミョウガハシ)	県道52号線	1934	7	14	栃木県	栃木県	那珂川町	II
八幡橋	(ヤハタハシ)	県道167号線	1947	4	5	栃木県	栃木県	那珂川町	I
芳井橋	(ヨシイハシ)	県道167号線	1940	8	7	栃木県	栃木県	那珂川町	I
大月橋	(オオツキハシ)	県道232号線	1957	9	5	栃木県	栃木県	那珂川町	I
高那地橋	(タカナジハシ)	県道232号線	1970	24	7	栃木県	栃木県	那珂川町	II
高那地橋側道橋	(タカナジハシソクドウキョウ)	県道232号線	1989	24	2	栃木県	栃木県	那珂川町	I
大内橋	(オオウチハシ)	県道232号線	不明	3	6	栃木県	栃木県	那珂川町	II
滝沢橋	(タキサワハシ)	県道232号線	1969	24	7	栃木県	栃木県	那珂川町	II
滝沢橋側道橋	(タキサワハシソクドウキョウ)	県道232号線	1996	28	3	栃木県	栃木県	那珂川町	I
大平橋	(オオヒラハシ)	県道232号線	1974	20	8	栃木県	栃木県	那珂川町	III
小中沢橋	(コナカザワハシ)	県道234号線	1964	5	5	栃木県	栃木県	那珂川町	II

## トンネル点検結果(高速道路会社)

トンネル名(フリガナ)		路線名	完成年次 (西暦)	延長 (m)	管理者	行政区域		点検記録
					管理者名	都道府県名	市区町村名	判定区分
塩坂峠トンネル	(シオサカトウゲトンネル)	北関東自動車道	2011	1051	東日本高速道路株式会社	栃木県	足利市	II
塩坂峠トンネル	(シオサカトウゲトンネル)	北関東自動車道	2011	1025	東日本高速道路株式会社	栃木県	足利市	II
北郷トンネル	(キタゴウトンネル)	北関東自動車道	2011	685	東日本高速道路株式会社	栃木県	足利市	II
北郷トンネル	(キタゴウトンネル)	北関東自動車道	2011	678	東日本高速道路株式会社	栃木県	足利市	II
大岩トンネル	(オオイワトンネル)	北関東自動車道	2011	926	東日本高速道路株式会社	栃木県	足利市	II
大岩トンネル	(オオイワトンネル)	北関東自動車道	2011	914	東日本高速道路株式会社	栃木県	足利市	II
五十部トンネル	(イハベトンネル)	北関東自動車道	2011	478	東日本高速道路株式会社	栃木県	足利市	II
五十部トンネル	(イハベトンネル)	北関東自動車道	2011	460	東日本高速道路株式会社	栃木県	足利市	II
唐沢山城跡トンネル	(カラサワヤマジノヨウセキトンネル)	北関東自動車道	2010	2151	東日本高速道路株式会社	栃木県	佐野市	II
唐沢山城跡トンネル	(カラサワヤマジノヨウセキトンネル)	北関東自動車道	2010	2165	東日本高速道路株式会社	栃木県	佐野市	II
出流原トンネル	(イズルハラトンネル)	北関東自動車道	2011	279	東日本高速道路株式会社	栃木県	佐野市	II
出流原トンネル	(イズルハラトンネル)	北関東自動車道	2011	188	東日本高速道路株式会社	栃木県	佐野市	II

## トンネル点検結果(地方公共団体)

トンネル名(フリガナ)		路線名	完成 年次 (西暦)	延長 (m)	管理者	行政区域		点検記録
					管理者名	都道府県名	市区町村名	判定区分
五十里トンネル	(イカリトンネル)	国道121号	1955	435	栃木県	栃木県	日光市	Ⅱ
竜王トンネル	(リュウオウトンネル)	国道121号	1966	90	栃木県	栃木県	日光市	Ⅱ
海尻トンネル	(ウミジリトンネル)	国道121号	1969	53	栃木県	栃木県	日光市	Ⅱ
足尾トンネル	(アソイトンネル)	国道122号	1991	485	栃木県	栃木県	日光市	Ⅱ
明智第1トンネル	(アケチダ イイチトンネル)	国道120号	1993	42	栃木県	栃木県	日光市	Ⅱ
明智第2トンネル	(アケチダ イニトンネル)	国道120号	1993	926	栃木県	栃木県	日光市	Ⅱ
湯の郷トンネル	(ユノサトトンネル)	国道121号	2002	505	栃木県	栃木県	日光市	Ⅱ
神主山トンネル	(カウノシヤマトンネル)	国道120号 (日光宇都宮道路)	1981	908	栃木県道路公社	栃木県	日光市	Ⅲ
鳴虫山トンネル	(ナギムシヤマトンネル)	国道120号 (日光宇都宮道路)	1981	967	栃木県道路公社	栃木県	日光市	Ⅲ

# シェッド点検結果(地方公共団体)

シェッド名(フリガナ)		路線名	建設年次(西暦)	延長(m)	幅員(m)	管理者	行政区域		点検記録
						管理者名	都道府県名	市区町村名	判定区分
加戸洞門	(カドウメン)	県道15号線	2006	81	7	栃木県	栃木県	鹿沼市	I
両ノ手洞門	(リョウノテドウメン)	県道58号線	1970	25	8	栃木県	栃木県	鹿沼市	I
馬返洞門	(ウマガエドウメン)	国道120号	1987	40	8	栃木県	栃木県	日光市	II
明智平スノーシェッド	(アケチガイラスノシェット)	国道120号	1985	20	8	栃木県	栃木県	日光市	II
金精スノーシェッド	(コノセイノシェット)	国道120号	2004	42	10	栃木県	栃木県	日光市	I
五十里洞門(1)	(イカリドウメンイチ)	国道121号	1973	135	9	栃木県	栃木県	日光市	III
五十里洞門(2)	(イカリドウメンニ)	国道121号	1986	48	9	栃木県	栃木県	日光市	II
地藏岩洞門	(ジゾウイワドウメン)	国道121号	1975	175	8	栃木県	栃木県	日光市	II
鬼怒木洞門	(キヌキドウメン)	国道121号	1980	146	8	栃木県	栃木県	日光市	II
横川洞門	(ヨコカワドウメン)	国道121号	1986	61	8	栃木県	栃木県	日光市	II
栃木平洞門	(トチギタイラドウメン)	国道122号	1977	45	9	栃木県	栃木県	日光市	II
神子内洞門	(ミコウチドウメン)	国道122号	1976	46	9	栃木県	栃木県	日光市	III
神子内1号洞門	(ミコウチイチゴウドウメン)	国道122号	1993	45	8	栃木県	栃木県	日光市	II
神子内2号洞門	(ミコウチニコウドウメン)	国道122号	1994	27	8	栃木県	栃木県	日光市	II
若間第二洞門	(ワカマニドウメン)	県道23号線	1981	26	6	栃木県	栃木県	日光市	II
若間第一洞門	(ワカマイチゴウドウメン)	県道23号線	1984	15	6	栃木県	栃木県	日光市	I
野門洞門(1)-I	(ノカドドウメンイチイチ)	県道23号線	1985	60	8	栃木県	栃木県	日光市	I
大川築	(オホカワキ)	県道23号線	2007	128	8	栃木県	栃木県	日光市	I
野門洞門(2)	(ノカドドウメンニ)	県道23号線	1988	50	8	栃木県	栃木県	日光市	I
川俣2号洞門	(カワマタニコウドウメン)	県道23号線	1981	10	5	栃木県	栃木県	日光市	II
川俣1号洞門	(カワマタイチゴウドウメン)	県道23号線	1990	32	7	栃木県	栃木県	日光市	I
温泉駅前洞門	(オンセンエキマエドウメン)	県道249号線	1986	48	7	栃木県	栃木県	日光市	I
橋立沢洞門	(ハシダテサワドウメン)	県道249号線	1982	33	5	栃木県	栃木県	日光市	III
マグラリュウ洞門	(マグラリュウドウメン)	県道249号線	1981	10	7	栃木県	栃木県	日光市	III
上三依スノーシェッド(1)	(カミミヨリスノシェットイチ)	国道400号	2000	165	9	栃木県	栃木県	日光市	II
上三依スノーシェッド(2)	(カミミヨリスノシェットニ)	国道400号	2000	165	9	栃木県	栃木県	日光市	I
毒水沢ロックシェッド	(ドクミヅワロックシェット)	国道400号	1988	60	10	栃木県	栃木県	那須塩原市	III
福渡洞門	(フクワタドウメン)	国道400号	1989	56	8	栃木県	栃木県	那須塩原市	III
百村洞門	(モムラドウメン)	県道369号線	1997	300	11	栃木県	栃木県	那須塩原市	III
板室洞門	(イタムロドウメン)	県道266号線	1995	270	10	栃木県	栃木県	那須塩原市	III
野門洞門(1)-II	(ノカドドウメンイチニ)	県道23号線	1985	150	8	栃木県	栃木県	日光市	I

## 大型カルバート点検結果(国土交通省)

施設名(フリガナ)		路線名	建設年次 (西暦)	延長 (m)	幅員 (m)	管理者	行政区域		点検記録
						管理者名	都道府県名	市区町村名	判定区分
国4-116-11-1	(コ4-116-11-1)	国道4号	1989	17	8	関東地方整備局	栃木県	宇都宮市	II
国4-131-16-1	(コ4-131-16-1)	国道4号	2004	33	8	関東地方整備局	栃木県	矢板市	I
国4-131-55-1	(コ4-131-55-1)	国道4号	2007	27	7	関東地方整備局	栃木県	矢板市	II
国4-130-16-1	(コ4-130-16-1)	国道4号	2007	7	24	関東地方整備局	栃木県	さくら市	I
国4-165-81-1	(コ4-165-81-1)	国道4号	1976	20	8	関東地方整備局	栃木県	那須町	II
国4-166-18-1	(コ4-166-18-1)	国道4号	1977	90	8	関東地方整備局	栃木県	那須町	II



## 大型カルバート点検結果(高速道路会社)

施設名(フリガナ)		路線名	建設年次(西暦)	延長(m)	幅員(m)	管理者	行政区域		点検記録
						管理者名	都道府県名	市区町村名	判定区分
太田12	(オウタ12)	北関東自動車道	2011	38	17	東日本高速道路会社	栃木県	足利市	II
太田14	(オウタ14)	北関東自動車道	2011	36	10	東日本高速道路会社	栃木県	足利市	I
太田17	(オウタ17)	北関東自動車道	2011	22	10	東日本高速道路会社	栃木県	足利市	II
太田17	(オウタ17)	北関東自動車道	2011	22	10	東日本高速道路会社	栃木県	足利市	II
太田21	(オウタ21)	北関東自動車道	2011	17	11	東日本高速道路会社	栃木県	足利市	II
太田23	(オウタ23)	北関東自動車道	2011	73	8	東日本高速道路会社	栃木県	足利市	II
太田24	(オウタ24)	北関東自動車道	2011	55	11	東日本高速道路会社	栃木県	足利市	II
太田29	(オウタ29)	北関東自動車道	2011	52	16	東日本高速道路会社	栃木県	足利市	II
足利3	(アシカガ 3)	北関東自動車道	2011	38	16	東日本高速道路会社	栃木県	足利市	II
足利9	(アシカガ 9)	北関東自動車道	2010	69	14	東日本高速道路会社	栃木県	足利市	II
足利11	(アシカガ 11)	北関東自動車道	2010	31	8	東日本高速道路会社	栃木県	足利市	II
田沼10	(タヌマ10)	北関東自動車道	2010	31	15	東日本高速道路会社	栃木県	栃木市	II
田沼11	(タヌマ11)	北関東自動車道	2010	20	15	東日本高速道路会社	栃木県	栃木市	II
田沼12	(タヌマ12)	北関東自動車道	2010	43	8	東日本高速道路会社	栃木県	栃木市	II
田沼13	(タヌマ13)	北関東自動車道	2010	27	8	東日本高速道路会社	栃木県	栃木市	II
田沼14	(タヌマ14)	北関東自動車道	2010	21	12	東日本高速道路会社	栃木県	栃木市	II
足利22	(アシカガ 22)	北関東自動車道	2010	28	20	東日本高速道路会社	栃木県	佐野市	II
足利24	(アシカガ 24)	北関東自動車道	2010	40	11	東日本高速道路会社	栃木県	佐野市	II
足利25	(アシカガ 25)	北関東自動車道	2010	36	7	東日本高速道路会社	栃木県	佐野市	II
足利26	(アシカガ 26)	北関東自動車道	2010	29	12	東日本高速道路会社	栃木県	佐野市	II
足利28	(アシカガ 28)	北関東自動車道	2010	32	7	東日本高速道路会社	栃木県	佐野市	II
田沼4	(タヌマ4)	北関東自動車道	2010	48	12	東日本高速道路会社	栃木県	佐野市	II
田沼5	(タヌマ5)	北関東自動車道	2010	35	7	東日本高速道路会社	栃木県	佐野市	II
田沼6	(タヌマ6)	北関東自動車道	2010	31	12	東日本高速道路会社	栃木県	佐野市	I
田沼7	(タヌマ7)	北関東自動車道	2010	34	12	東日本高速道路会社	栃木県	佐野市	II

## 大型カルバート点検結果(地方公共団体)

施設名(フリガナ)	路線名	建設年次(西暦)	延長(m)	幅員(m)	管理者	行政区域		点検記録	
					管理者名	都道府県名	市区町村名	判定区分	
宮環・上戸祭ミレニアムアンダー	(ミヤカンカミトマツリミレニアムアンダー)	国道119号	2000	78	16	栃木県	栃木県	宇都宮市	II
塚山古墳アンダー	(ツカヤマコフミアンダー)	国道121号	1980	100	24	栃木県	栃木県	宇都宮市	II
下砥上アンダー	(シモトカミアンダー)	県道3号線	1992	35	35	栃木県	栃木県	宇都宮市	II
間々田アンダー	(ママタミアンダー)	県道54号線	2010	35	13	栃木県	栃木県	小山市	II
若松アンダー	(ワカマツミアンダー)	県道151号線	2009	33	14	栃木県	栃木県	佐野市	I
外堀アンダー	(ソトホリアンダー)	県道46号線	2000	45	15	栃木県	栃木県	真岡市	II
宮の内アンダー	(ミヤノウチミアンダー)	国道121号	1996	44	16	栃木県	栃木県	宇都宮市	II

# 横断歩道橋点検結果(国土交通省)

横断歩道橋名(フリガナ)		路線名	架設年次(西暦)	橋長(m)	通路幅員(m)	管理者	行政区域		点検記録
						管理者名	都道府県名	市区町村名	判定区分
上石上歩道橋	(カミイノガミホドウキョウ)	国道4号	1997	90	3	関東地方整備局	栃木県	大田原市	II
片岡歩道橋	(カタオカホドウキョウ)	国道4号	2010	123	3	関東地方整備局	栃木県	矢板市	I
大谷津横断歩道橋	(オホヤヅヨウダンホドウキョウ)	国道4号	2010	76	2	関東地方整備局	栃木県	矢板市	I
早川町横断歩道橋	(ハヤカワチヨウダンホドウキョウ)	国道4号	1971	48	2	関東地方整備局	栃木県	矢板市	II
中北歩道橋	(ナカキホドウキョウ)	国道4号	1999	63	3	関東地方整備局	栃木県	矢板市	II
土屋横断歩道橋	(ツチヤホドウキョウ)	国道4号	1972	49	2	関東地方整備局	栃木県	矢板市	II
二区横断歩道橋	(ニクホドウキョウ)	国道4号	1977	79	3	関東地方整備局	栃木県	那須塩原市	II
三島横断歩道橋	(シミホドウキョウ)	国道4号	1964	42	2	関東地方整備局	栃木県	那須塩原市	I
井口歩道橋	(イノクチホドウキョウ)	国道4号	2010	42	2	関東地方整備局	栃木県	那須塩原市	I
島方横断歩道橋	(シマカタヨウダンホドウキョウ)	国道4号	1980	59	2	関東地方整備局	栃木県	那須塩原市	II
下厚崎歩道橋	(シモアサキホドウキョウ)	国道4号	1976	82	2	関東地方整備局	栃木県	那須塩原市	I
下豊浦歩道橋	(シモトヨウラホドウキョウ)	国道4号	1976	77	2	関東地方整備局	栃木県	那須塩原市	II
鍋掛歩道橋	(ナベカケホドウキョウ)	国道4号	1977	76	2	関東地方整備局	栃木県	那須塩原市	II
南小前歩道橋	(ミナモトサキホドウキョウ)	国道4号	1998	104	3	関東地方整備局	栃木県	さくら市	I
氏家第一歩道橋	(ウヂノイエノイチホドウキョウ)	国道4号	1997	34	3	関東地方整備局	栃木県	さくら市	I
川岸歩道橋	(カサホドウキョウ)	国道4号	1998	105	3	関東地方整備局	栃木県	さくら市	II
馬場歩道橋	(ウマバホドウキョウ)	国道4号	1993	83	2	関東地方整備局	栃木県	さくら市	I
氏家歩道橋	(ウヂノイエホドウキョウ)	国道4号	2008	34	3	関東地方整備局	栃木県	さくら市	I
逃室歩道橋	(ニガシムホドウキョウ)	国道4号	1967	38	2	関東地方整備局	栃木県	那須町	III
朝日小学校前歩道橋	(アサヒショウガクマエホドウキョウ)	国道4号	1973	62	2	関東地方整備局	栃木県	那須町	II

## 横断歩道橋点検結果(地方公共団体)

横断歩道橋名(フリガナ)		路線名	架設年次 (西暦)	橋長 (m)	通路幅員 (m)	管理者	行政区域		点検記録
						管理者名	都道府県名	市区町村名	判定区分
大桑歩道橋	(オオクワトウキョウ)	国道121号	1980	64	2	栃木県	栃木県	日光市	I
萩島歩道橋	(ハギシマトウキョウ)	県道33号線	1978	35	2	栃木県	栃木県	小山市	I
箱森町西歩道橋	(ハコモリチヨウニシトウキョウ)	県道309号線	1993	27	2	栃木県	栃木県	栃木市	I
城北歩道橋	(シノホリトウキョウ)	市道5224号線	1993	16	2	小山市	栃木県	小山市	II
北大通り横断歩道橋	(キタオトノリオウダノトウキョウ)	市道内環状北大通り線	1974	18	2	大田原市	栃木県	大田原市	II
矢板人道橋	(ヤイタシノトウキョウ)	市道扇町末広町1号歩行者道	1980	78	6	矢板市	栃木県	矢板市	II
矢板高校前人道橋	(ヤイタクウコウマエノトウキョウ)	認定外道路	不明	26	3	矢板市	栃木県	矢板市	II
氏家駅東西線	(ウヂノイエキトウサノイセン)	市道U6002号	1994	110	5	さくら市	栃木県	さくら市	III
JR小金井駅東西自由通路	(シノエイアールコガノイエキトウサノイジユウツウロ)	市道9037号線	1968	47	3	下野市	栃木県	下野市	III
安塚歩道橋	(ヤスツカオウダノトウキョウ)	町道2-555号線	1969	12	2	壬生町	栃木県	壬生町	III

# 門型標識等点検結果(国土交通省)

施設名	路線名	設置年月 (西暦)	道路幅員 (m)	管理者	行政区域		点検記録
				管理者名	都道府県名	市区町村名	判定区分
道路標識	国道4号	2008	24	関東地方整備局	栃木県	小山市	II
道路標識	国道4号	2008	24	関東地方整備局	栃木県	小山市	II
道路標識	国道4号	2008	24	関東地方整備局	栃木県	小山市	II
道路標識	国道4号	2008	24	関東地方整備局	栃木県	小山市	II
道路標識	国道4号	2008	24	関東地方整備局	栃木県	下野市	II
道路標識	国道4号	2008	24	関東地方整備局	栃木県	下野市	II
道路標識	国道4号	2008	24	関東地方整備局	栃木県	下野市	II
道路標識	国道4号	2006	24	関東地方整備局	栃木県	下野市	II
道路標識	国道4号	2000	24	関東地方整備局	栃木県	上三川町	II
道路標識	国道4号	2000	24	関東地方整備局	栃木県	上三川町	II
道路標識	国道4号	2000	24	関東地方整備局	栃木県	上三川町	II
道路標識	国道4号	2000	24	関東地方整備局	栃木県	上三川町	II
道路標識	国道4号	2000	24	関東地方整備局	栃木県	上三川町	II

# 門型標識等点検結果(高速道路会社)

施設名	路線名	設置年月 (西暦)	道路幅員 (m)	管理者	行政区域		点検記録
				管理者名	都道府県名	市区町村名	判定区分
道路標識	東北縦貫自動車道弘前線	1973	11	東日本高速道路株式会社	栃木県	宇都宮市	I
道路情報提供装置	北関東自動車道	2010	11	東日本高速道路株式会社	栃木県	栃木市	I
道路情報提供装置	東北縦貫自動車道弘前線	2010	15	東日本高速道路株式会社	栃木県	栃木市	I
道路情報提供装置	東北縦貫自動車道弘前線	2010	11	東日本高速道路株式会社	栃木県	栃木市	I
道路情報提供装置	北関東自動車道	2011	11	東日本高速道路株式会社	栃木県	佐野市	I
道路標識	東北縦貫自動車道弘前線	1995	11	東日本高速道路株式会社	栃木県	矢板市	II
道路標識	東北縦貫自動車道弘前線	1995	11	東日本高速道路株式会社	栃木県	矢板市	I
道路標識	東北縦貫自動車道弘前線	1998	11	東日本高速道路株式会社	栃木県	矢板市	I
道路標識	東北縦貫自動車道弘前線	1997	11	東日本高速道路株式会社	栃木県	矢板市	I
道路標識	東北縦貫自動車道弘前線	1995	11	東日本高速道路株式会社	栃木県	矢板市	II
道路標識	東北縦貫自動車道弘前線	1995	11	東日本高速道路株式会社	栃木県	矢板市	I
道路標識	東北縦貫自動車道弘前線	1998	11	東日本高速道路株式会社	栃木県	矢板市	I
道路標識	東北縦貫自動車道弘前線	1998	11	東日本高速道路株式会社	栃木県	矢板市	I
道路標識	東北縦貫自動車道弘前線	1997	11	東日本高速道路株式会社	栃木県	那須塩原市	I
道路標識	東北縦貫自動車道弘前線	1997	11	東日本高速道路株式会社	栃木県	那須塩原市	I
道路標識	東北縦貫自動車道弘前線	1996	11	東日本高速道路株式会社	栃木県	那須塩原市	II
道路標識	東北縦貫自動車道弘前線	1996	11	東日本高速道路株式会社	栃木県	那須塩原市	I
道路情報提供装置	北関東自動車道	2008	10	東日本高速道路株式会社	栃木県	上三川町	I

# 道路メンテナンス年報

国土交通省 道路局

平成 28 年 9 月

## 目次

1. 道路メンテナンス年報について
  2. 点検結果（平成 26・27 年度）
    - （1）全国の橋梁・トンネル・道路附属物等
    - （2）最優先で点検すべき橋梁
  3. 点検実施状況（平成 27 年度）
    - （1）全国の橋梁・トンネル・道路附属物等
    - （2）都道府県別の点検実施状況
    - （3）最優先で点検すべき橋梁
  4. 点検結果（平成 27 年度）
    - （1）国土交通省
    - （2）高速道路会社
    - （3）都道府県・政令市等
    - （4）市町村
    - （5）地方公共団体の判定区分Ⅳのリスト
    - （6）最優先で点検すべき橋梁
- 
- 参考 1 橋梁の現状
  - 参考 2 地方公共団体の点検結果の分布（橋梁）
  - 参考 3 財政状況と点検実施状況・点検結果
  - 参考 4 地方公共団体での点検実施に向けた取り組み
  - 参考 5 今後のデータ分析・活用の事例



# 1. 道路メンテナンス年報について

- 国土交通省では、国民・道路利用者の皆様に道路インフラの現状及び老朽化対策についてご理解頂くため、点検の実施状況や結果等を「道路メンテナンス年報」としてとりまとめています。
- 今回は、平成27年度の点検結果等についてとりまとめました。
- 結果の詳細は、以下のホームページにてご覧いただけます。  
[http://www.mlit.go.jp/road/sisaku/yobohozen/yobohozen\\_maint\\_index.html](http://www.mlit.go.jp/road/sisaku/yobohozen/yobohozen_maint_index.html)
- この調査結果は、点検結果を踏まえた今後の措置方針の立案等を検討するための資料となります。

## 点検について

全ての道路管理者は、平成25年の道路法改正等を受け、平成26年7月より、「橋梁」、「トンネル」、及び「シェッド・大型カルバート、横断歩道橋、門型標識等（以下、道路附属物等）」の道路施設について、5年に1度、近接目視にて、点検を実施することとしています。

### <平成27年度点検実施数>

道路施設	管理施設数	点検実施数	点検実施率
橋梁※	725,907	140,814	19%
トンネル	11,024	1,799	16%
道路附属物等	40,583	8,684	21%

※溝橋（カルバート）は、全て橋梁として計上している。

H28.3末時点

## 点検結果について

橋梁、トンネル等の健全性の点検結果は、以下の4段階に区分します。

区分	状態
I 健全	構造物の機能に支障が生じていない状態。
II 予防保全段階	構造物の機能に支障が生じていないが、予防保全の観点から措置を講ずることが望ましい状態。
III 早期措置段階	構造物の機能に支障が生じる可能性があり、早期に措置を講ずべき状態。
IV 緊急措置段階	構造物の機能に支障が生じている、又は生じる可能性が著しく高く、緊急に措置を講ずべき状態。

## 道路メンテナンス年報の活用

道路メンテナンス年報は、橋梁等の老朽化の実態の把握、点検結果を踏まえた措置方針の立案などに活用することとしています。

道路の老朽化の現状はどうなっているのだろうか。

→ 地域毎のデータ、経年的な変化等、様々な観点から我が国の道路施設の老朽化の実態を把握することができます。

今後どのように措置していくのか。

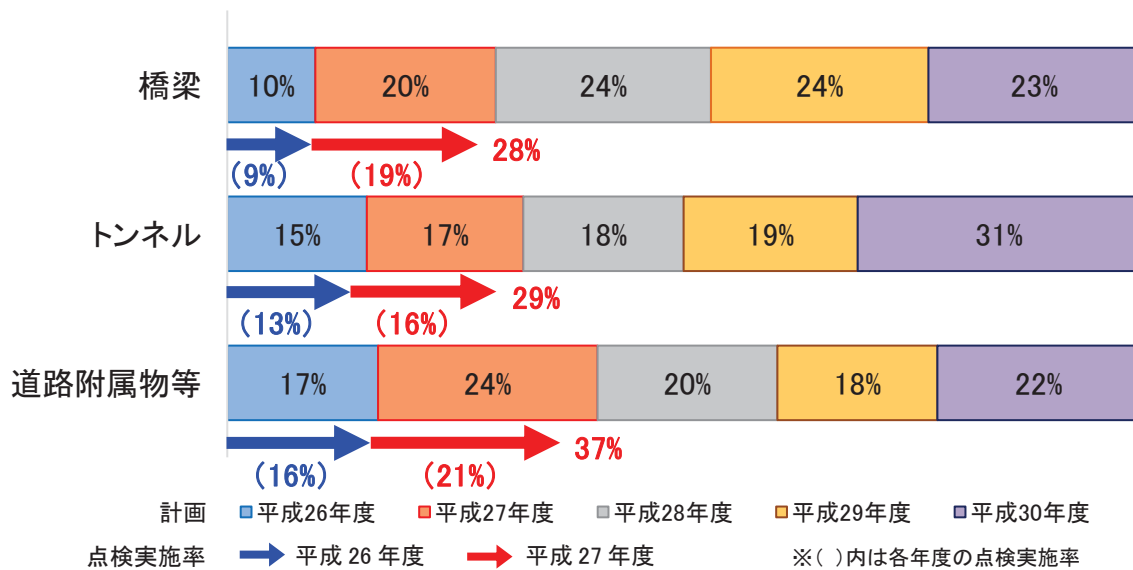
→ 各道路管理者は、自らの管理施設の老朽化の実態を踏まえ、今後の措置方針を立案していくことになります。

## 2. 点検結果（平成 26・27 年度）

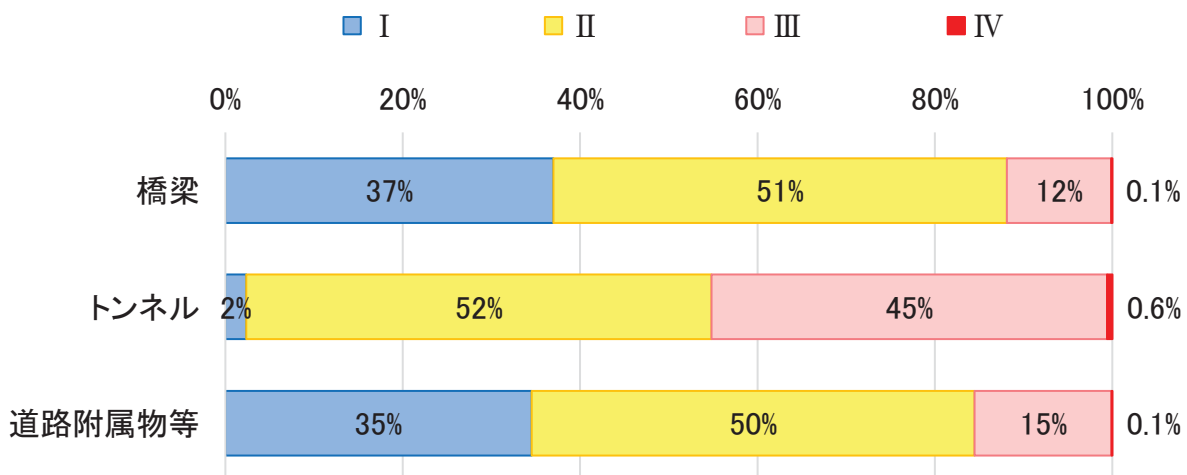
### (1) 全国の橋梁・トンネル・道路附属物等

- 平成 26・27 年度の累積点検実施率は、橋梁 約 28%、トンネル 約 29%、道路附属物等 約 37%となっています。
- 判定区分の割合については、橋梁：Ⅰ 37%、Ⅱ 51%、Ⅲ 12%、Ⅳ 0.1%、トンネル：Ⅰ 2%、Ⅱ 52%、Ⅲ 45%、Ⅳ 0.6%、道路附属物等：Ⅰ 35%、Ⅱ 50%、Ⅲ 15%、Ⅳ 0.1%となりました。

#### ○ 5年間の点検計画・累積点検実施率(全道路管理者合計)



#### ○ 橋梁、トンネル、道路附属物等の判定区分の割合(全道路管理者合計)

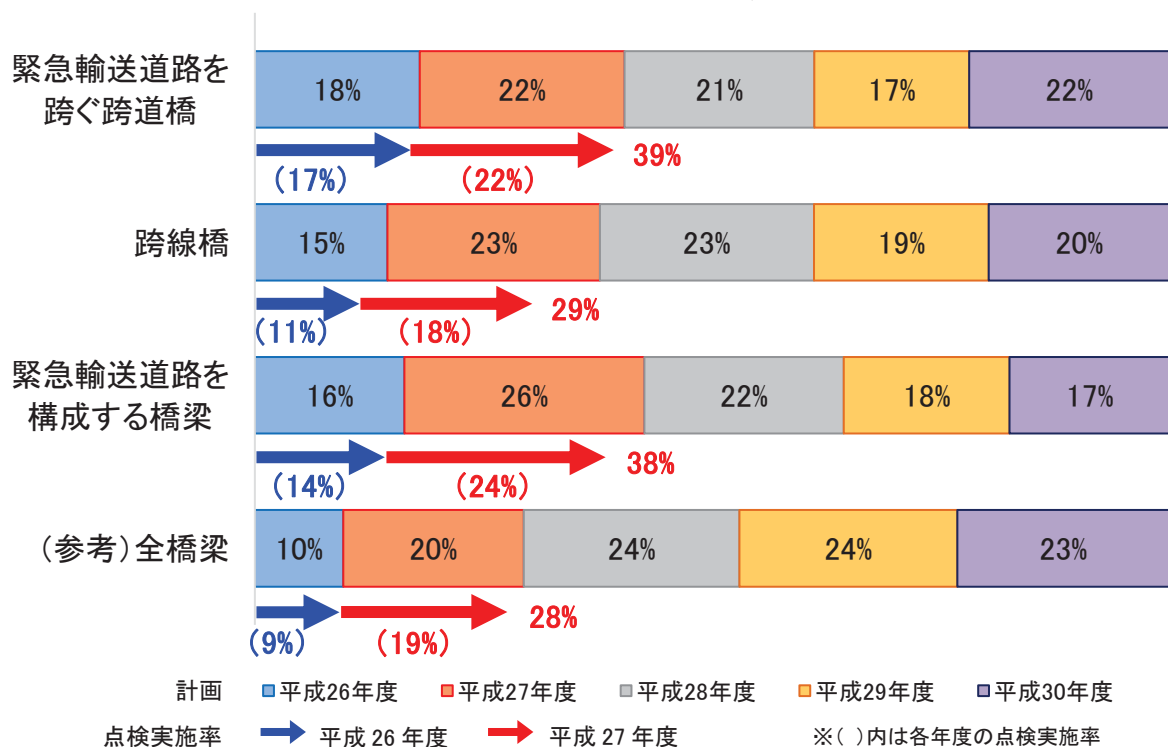


※四捨五入の関係で合計値が 100%にならない場合がある(次頁以降も同様)

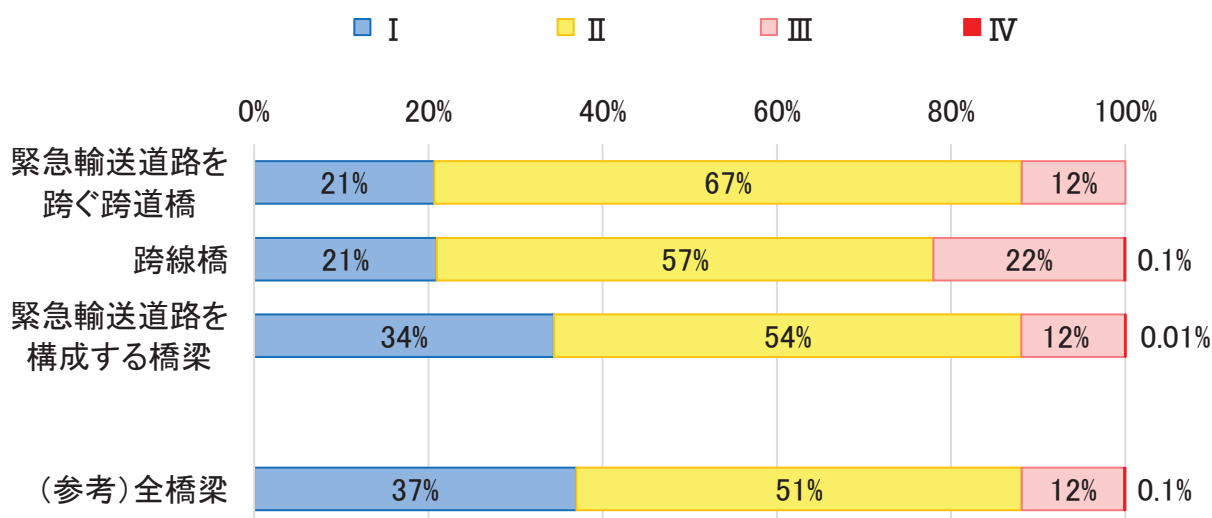
## (2) 最優先で点検すべき橋梁

- 平成 26・27 年度の累積点検実施率は、緊急輸送道路を跨ぐ跨道橋 約 39%、跨線橋 約 29%、緊急輸送道路を構成する橋梁 約 38%となっています。
- 判定区分の割合については、緊急輸送道路を跨ぐ跨道橋：Ⅰ 21%、Ⅱ 67%、Ⅲ 12%、跨線橋：Ⅰ 21%、Ⅱ 57%、Ⅲ 22%、Ⅳ 0.1%、緊急輸送道路を構成する橋梁：Ⅰ 34%、Ⅱ 54%、Ⅲ 12%、Ⅳ 0.01%となりました。

○ 最優先で点検すべき橋梁の5年間の点検計画・累積点検実施率(全道路管理者合計)



○ 最優先で点検すべき橋梁の判定区分の割合(全道路管理者合計)



### 3. 点検実施状況（平成 27 年度）

#### (1) 全国の橋梁・トンネル・道路附属物等

- 平成 27 年度、橋梁については、全国約 73 万橋のうち、約 14 万橋の点検を実施しました。各管理者別の点検実施数は、国土交通省 7,259 橋、高速道路会社 4,636 橋、都道府県・政令市等 36,397 橋、市町村 92,522 橋となりました。
- なお、点検実施率は、全体で約 19%、管理者別では、国土交通省 約 19%、高速道路会社 約 20%、都道府県・政令市等 約 20%、市町村 約 19%となっています。
- その他、トンネル及び道路附属物等は、それぞれ約 1,800 箇所、約 8,700 施設で点検を実施し、約 16%、約 21%の点検実施率となっています。

※ 市町村には特別区を含む。次頁以降も同様。

#### ○橋梁

（単位：橋）

管理者	管理施設数	点検実施数	点検実施率
国土交通省	38,409	7,259	19%
高速道路会社	23,340	4,636	20%
都道府県・政令市等	183,939	36,397	20%
市町村	480,219	92,522	19%
合計	725,907	140,814	19%

H28.3 末時点

#### ○トンネル

（単位：箇所）

管理者	管理施設数	点検実施数	点検実施率
国土交通省	1,548	405	26%
高速道路会社	1,904	505	27%
都道府県・政令市等	5,314	774	15%
市町村	2,258	115	5%
合計	11,024	1,799	16%

H28.3 末時点

#### ○道路附属物等

（単位：施設）

管理者	管理施設数	点検実施数	点検実施率
国土交通省	12,057	2,063	17%
高速道路会社	11,769	3,500	30%
都道府県・政令市等	13,883	2,712	20%
市町村	2,874	409	14%
合計	40,583	8,684	21%

H28.3 末時点

## (2) 都道府県別の点検実施状況

○ 平成 27 年度の点検実施状況は、地域によって異なる状況です。

○ 点検実施数(全道路管理者)

都道府県名	橋梁	トンネル	道路附属物等
北海道	4,634	86	716
青森県	1,131	2	45
岩手県	2,016	48	89
宮城県	2,512	12	144
秋田県	4,181	43	152
山形県	1,785	17	74
福島県	2,950	38	188
茨城県	2,460	5	135
栃木県	2,172	21	130
群馬県	2,863	17	112
埼玉県	2,156	1	272
千葉県	2,100	26	214
東京都	924	15	813
神奈川県	1,344	75	313
新潟県	4,808	86	222
富山県	2,646	11	72
石川県	2,053	9	233
福井県	1,786	52	77
山梨県	1,616	12	135
長野県	3,402	23	88
岐阜県	6,290	86	128
静岡県	6,273	107	365
愛知県	4,618	9	421
三重県	4,893	20	163
滋賀県	2,436	18	74
京都府	2,442	26	132
大阪府	1,936	46	844
兵庫県	6,616	86	540
奈良県	2,088	1	16

都道府県名	橋梁	トンネル	道路附属物等
和歌山県	2,163	79	98
鳥取県	1,333	16	142
島根県	3,530	32	44
岡山県	5,519	57	152
広島県	5,100	118	212
山口県	2,453	110	207
徳島県	3,267	11	59
香川県	1,911	9	20
愛媛県	3,180	63	57
高知県	2,274	121	14
福岡県	6,542	21	381
佐賀県	3,872	6	63
長崎県	1,595	19	76
熊本県	4,338	18	44
大分県	1,864	76	27
宮崎県	2,608	27	65
鹿児島県	1,787	11	56
沖縄県	347	7	60
合計	140,814	1,799	8,684

## (参考) 管理施設数(全道路管理者)

都道府県名	橋梁	トンネル	道路附属物等
北海道	31,251	492	2,959
青森県	7,092	52	321
岩手県	13,878	290	514
宮城県	12,861	119	540
秋田県	12,478	167	479
山形県	9,391	151	490
福島県	18,225	239	903
茨城県	15,150	68	681
栃木県	13,192	94	679
群馬県	15,460	138	632
埼玉県	20,088	97	1,581
千葉県	11,734	448	1,170
東京都	6,431	187	2,461
神奈川県	9,340	334	1,973
新潟県	23,470	412	1,454
富山県	12,879	119	734
石川県	9,508	146	465
福井県	10,203	268	390
山梨県	8,498	209	437
長野県	22,591	403	932
岐阜県	26,603	367	1,197
静岡県	30,611	425	1,462
愛知県	25,218	116	2,845
三重県	20,129	233	712
滋賀県	12,269	84	458
京都府	13,368	179	589
大阪府	11,082	116	2,832
兵庫県	30,269	382	2,133
奈良県	10,526	172	341
和歌山県	12,096	373	292
鳥取県	7,860	104	260
島根県	14,599	331	364

都道府県名	橋梁	トンネル	道路附属物等
岡山県	33,256	253	742
広島県	23,134	424	883
山口県	15,604	273	593
徳島県	12,667	182	432
香川県	8,115	52	435
愛媛県	13,102	356	570
高知県	13,734	405	369
福岡県	30,511	154	1,188
佐賀県	12,751	52	256
長崎県	10,173	208	216
熊本県	20,217	293	334
大分県	11,140	585	336
宮崎県	9,690	253	395
鹿児島県	10,753	176	327
沖縄県	2,710	43	227
合計	725,907	11,024	40,583



### (3) 最優先で点検すべき橋梁

- 第三者被害の予防並びに路線重要性の観点から、緊急輸送道路を跨ぐ跨道橋、跨線橋、緊急輸送道路を構成する橋梁については、最優先で点検を進めることとしており、それぞれ、2,929 橋、1,649 橋、29,848 橋の点検を実施しました。
- 点検実施率は、緊急輸送道路を跨ぐ跨道橋、跨線橋、緊急輸送道路を構成する橋梁について、それぞれ、約 22%、約 18%、約 24%と、橋梁全体の点検実施率（約 19%）を上回るか、同程度となっています。

#### ○ 最優先で点検すべき橋梁の点検実施状況《上段：点検実施率 下段：点検実施数》

管理者	緊急輸送道路を跨ぐ 跨道橋	跨線橋	緊急輸送道路を構成する 橋梁
国土交通省	20% (393)	22% (378)	19% (6,309)
高速道路会社	19% (944)	14% (150)	20% (4,596)
都道府県・政令市等	21% (545)	19% (642)	29% (17,806)
市町村	25% (1,047)	16% (479)	36% (1,137)
合計	22% (2,929)	18% (1,649)	24% (29,848)

H28.3 末時点

## 4. 点検結果（平成 27 年度）

### (1)国土交通省

#### ①橋梁

- 国土交通省では、管理する橋梁 38,409 橋のうち、7,259 橋について点検を実施し、その結果は判定区分※Ⅰ 4,431 橋、Ⅱ 2,280 橋、Ⅲ 547 橋、Ⅳ 1 橋となりました。なお、判定区分のそれぞれの割合は、Ⅰ 61%、Ⅱ 31%、Ⅲ 8%、Ⅳ0.01%となります。
- 判定区分Ⅲ（早期に措置を講ずべき状態）については、建設経過年数が長くなるほど高くなる傾向にあります。
- 緊急措置段階である判定区分Ⅳの橋梁については、速やかに緊急措置を実施したところです。

※ 判定区分Ⅰ：健全（構造物の機能に支障が生じていない状態）

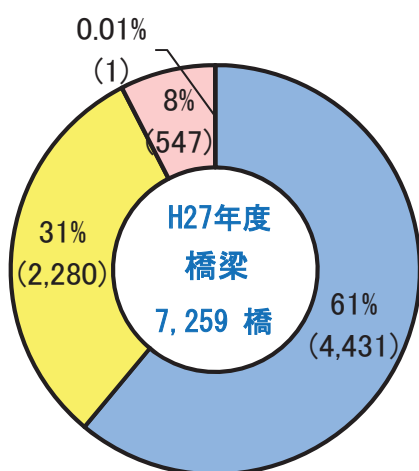
判定区分Ⅱ：予防保全段階（構造物の機能に支障が生じていないが、予防保全の観点から措置を講ずることが望ましい状態）

判定区分Ⅲ：早期措置段階（構造物の機能に支障が生じる可能性があり、早期に措置を講ずべき状態）

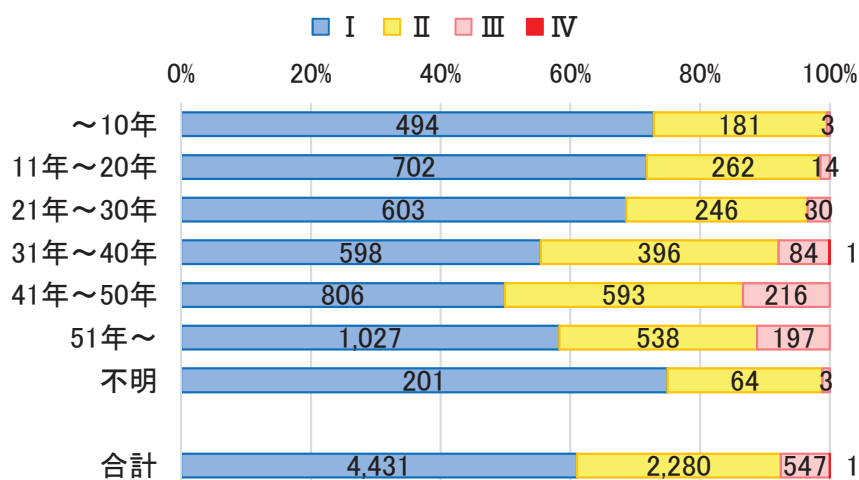
判定区分Ⅳ：緊急措置段階（構造物の機能に支障が生じている、又は生じる可能性が著しく高く、緊急に措置を講ずべき状態）

※ 判定区分の割合は、四捨五入の関係で合計値が 100%にならない場合がある。

#### ○ 判定区分



#### ○ 判定区分と建設経過年度



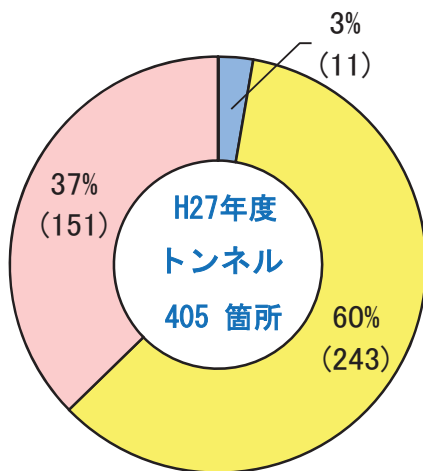
#### ○ 判定区分Ⅳのリスト(橋梁)

施設名	路線名	建設年	損傷の具体的内容	緊急措置内容
おおまちぼしそくどうきょう 大町橋側道橋	国道 8 号 (滋賀県)	1984	主桁の支持部材が腐食し、支持機能が低下	仮受け材の設置

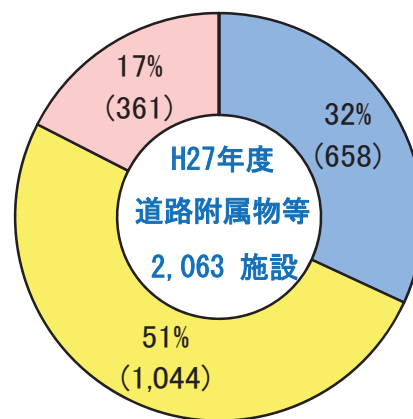
## ②その他の道路構造物

- 国土交通省では、管理するトンネル 1,548 箇所のうち、405 箇所について点検を実施し、その結果は、判定区分Ⅰ 11 箇所、Ⅱ 243 箇所、Ⅲ 151 箇所となりました。なお、判定区分のそれぞれの割合は、Ⅰ 3%、Ⅱ 60%、Ⅲ 37%となります。
- また、管理する道路附属物等 12,057 施設のうち、2,063 施設について点検を実施し、その結果は、判定区分Ⅰ 658 施設、Ⅱ 1,044 施設、Ⅲ 361 施設となりました。なお、判定区分のそれぞれの割合は、Ⅰ 32%、Ⅱ 51%、Ⅲ 17%となります。
- トンネル及び道路附属物等ともに、判定区分Ⅳはありませんでした。

### ○ トンネル



### ○ 道路附属物等



- 判定区分Ⅰ (健全)
- 判定区分Ⅱ (予防保全段階)
- 判定区分Ⅲ (早期措置段階)
- 判定区分Ⅳ (緊急措置段階)

## (2) 高速道路会社

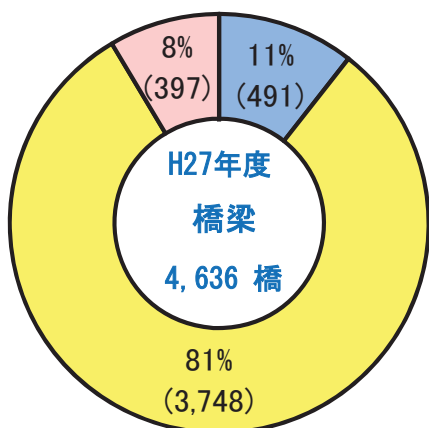
### ① 橋梁

○ 高速道路会社では、管理する橋梁 23,340 橋のうち、4,636 橋について点検を実施し、その結果は、判定区分Ⅰ 491 橋、Ⅱ 3,748 橋、Ⅲ 397 橋となり、判定区分Ⅳはありませんでした。

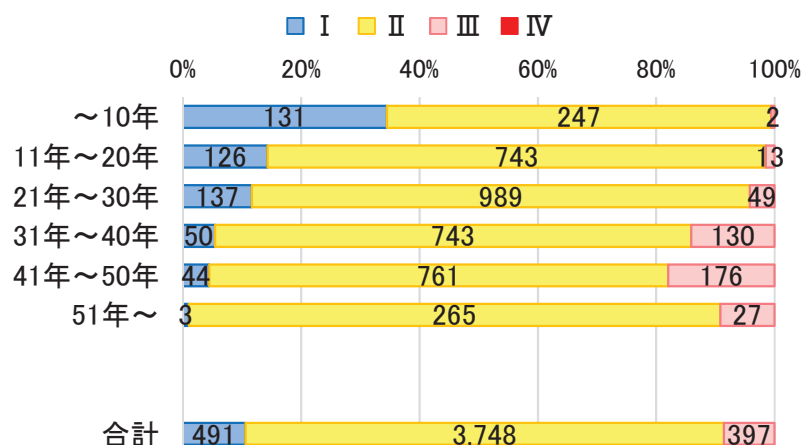
なお、判定区分のそれぞれの割合は、Ⅰ 11%、Ⅱ 81%、Ⅲ 8%となります。

○ 判定区分Ⅲ（早期に措置を講ずべき状態）については、建設経過年数が長くなるほど高くなる傾向にあり、建設後 30 年を過ぎると急増し、10%超となっています。

#### ○ 判定区分



#### ○ 判定区分と建設経過年度



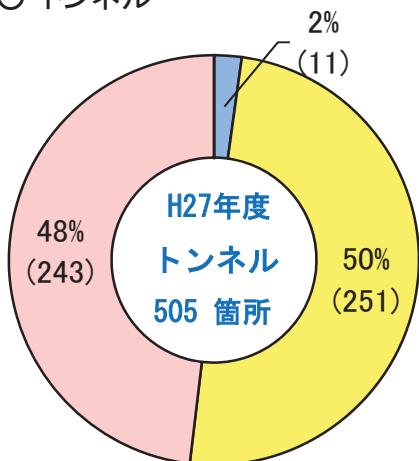
### ② その他の道路構造物

○ 高速道路会社では、管理するトンネル 1,904 箇所のうち、505 箇所について点検を実施し、その結果は、判定区分Ⅰ 11 箇所、Ⅱ 251 箇所、Ⅲ 243 箇所となりました。なお、判定区分のそれぞれの割合は、Ⅰ 2%、Ⅱ 50%、Ⅲ 48%となります。

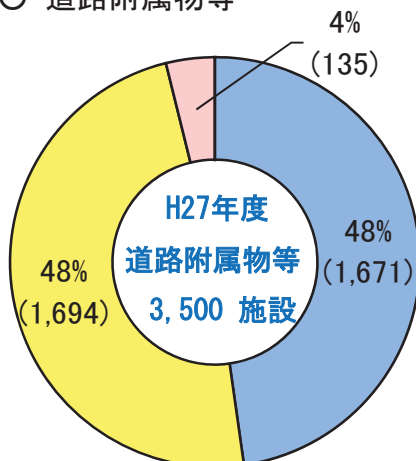
○ また、管理する道路附属物等 11,769 施設のうち、3,500 施設について点検を実施し、その結果は、判定区分Ⅰ 1,671 施設、Ⅱ 1,694 施設、Ⅲ 135 施設となりました。なお、判定区分のそれぞれの割合は、Ⅰ 48%、Ⅱ 48%、Ⅲ 4%となります。

○ トンネル及び道路附属物等ともに、判定区分Ⅳはありませんでした。

#### ○ トンネル



#### ○ 道路附属物等



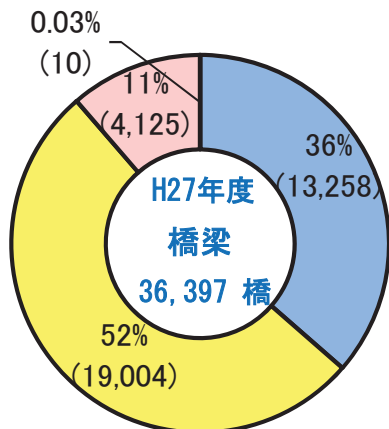
■ 判定区分Ⅰ（健全）  
 ■ 判定区分Ⅱ（予防保全段階）  
 ■ 判定区分Ⅲ（早期措置段階）  
 ■ 判定区分Ⅳ（緊急措置段階）

### (3) 都道府県・政令市等

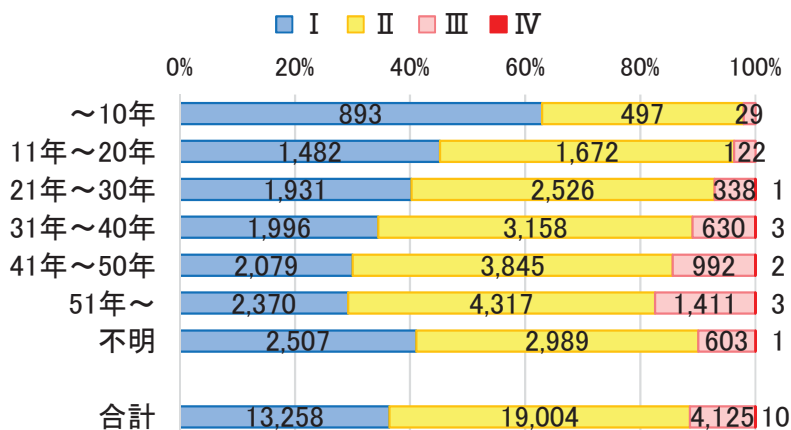
#### ① 橋梁

- 都道府県・政令市等では、管理する橋梁 183,939 橋のうち、36,397 橋について点検を実施し、その結果は、判定区分Ⅰ 13,258 橋、Ⅱ 19,004 橋、Ⅲ 4,125 橋、Ⅳ 10 橋となりました。  
 なお、判定区分のそれぞれの割合は、Ⅰ 36%、Ⅱ 52%、Ⅲ 11%、Ⅳ 0.03%となります。
- 判定区分Ⅲ（早期に措置を講ずべき状態）については、建設経過年数が長くなるほど高くなる傾向にあり、建設後 30 年を過ぎると、10%超となっています。
- 緊急措置段階である判定区分Ⅳの橋梁については、速やかに緊急措置を実施したところです。（15 頁参照）

#### ○ 判定区分



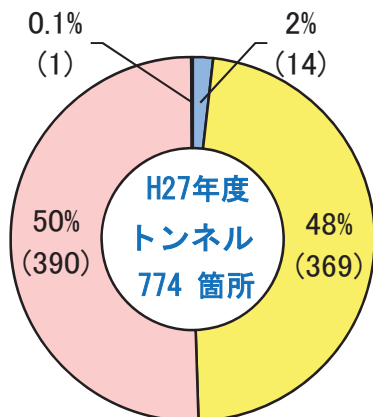
#### ○ 判定区分と建設経過年度



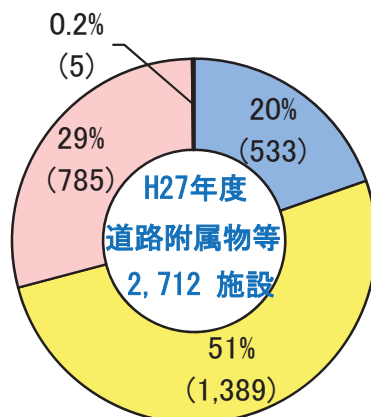
#### ② その他の道路構造物

- 都道府県・政令市等では、管理するトンネル 5,314 箇所のうち、774 箇所について点検を実施し、その結果は、判定区分Ⅰ 14 箇所、Ⅱ 369 箇所、Ⅲ 390 箇所、Ⅳ 1 箇所となり、それぞれの割合は、Ⅰ 2%、Ⅱ 48%、Ⅲ 50%、Ⅳ 0.1%となります。
- また、管理する道路附属物等 13,883 施設のうち、2,712 施設について点検を実施し、その結果は、判定区分Ⅰ 533 施設、Ⅱ 1,389 施設、Ⅲ 785 施設、Ⅳ 5 施設となり、それぞれの割合は、Ⅰ 20%、Ⅱ 51%、Ⅲ 29%、Ⅳ 0.2%となります。
- 緊急措置段階である判定区分Ⅳのトンネル、道路附属物等については、速やかに緊急措置を実施したところです。（16 頁参照）

#### ○ トンネル



#### ○ 道路附属物等



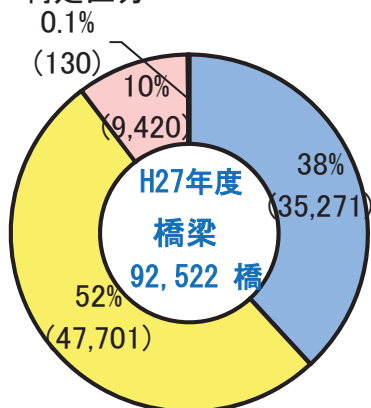
- 判定区分Ⅰ（健全）
- 判定区分Ⅱ（予防保全段階）
- 判定区分Ⅲ（早期措置段階）
- 判定区分Ⅳ（緊急措置段階）

## (4) 市町村

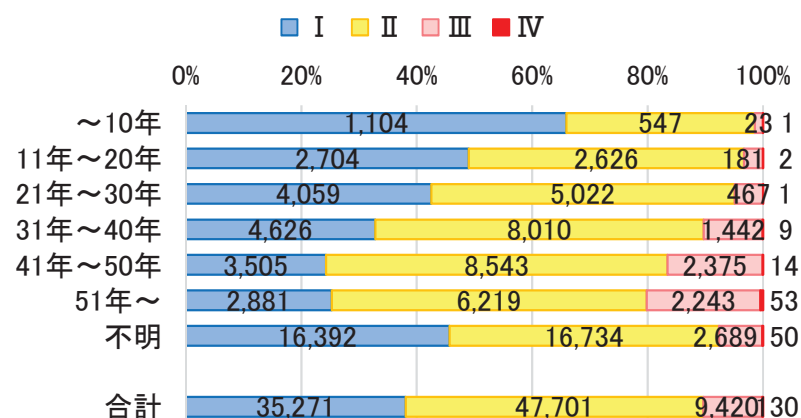
### ① 橋梁

- 市町村では、管理する橋梁 480,219 橋のうち、92,522 橋について点検を実施し、その結果は、判定区分Ⅰ 35,271 橋、Ⅱ 47,701 橋、Ⅲ 9,420 橋、Ⅳ 130 橋となりました。  
なお、判定区分のそれぞれの割合は、Ⅰ 38%、Ⅱ 52%、Ⅲ 10%、Ⅳ 0.1%となります。
- 判定区分Ⅲ（早期に措置を講ずべき状態）については、建設経過年数が長くなるほど高くなる傾向にあり、建設後 30 年を過ぎると、10%超となっています。
- 緊急措置段階である判定区分Ⅳの橋梁については、速やかに緊急措置を実施したところです。（17 頁参照）

#### ○ 判定区分



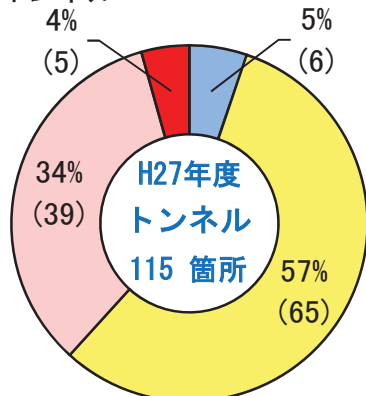
#### ○ 判定区分と建設経過年度



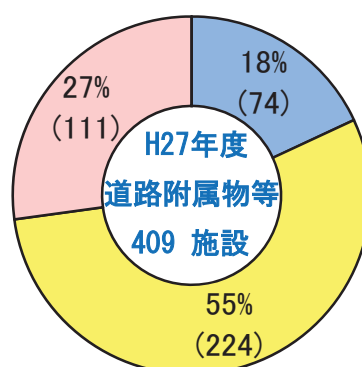
### ② その他の道路構造物

- 市町村では、管理するトンネル 2,258 箇所のうち、115 箇所について点検を実施し、その結果は、判定区分Ⅰ 6 箇所、Ⅱ 65 箇所、Ⅲ 39 箇所、Ⅳ 5 箇所となりました。  
なお、判定区分のそれぞれの割合は、Ⅰ 5%、Ⅱ 57%、Ⅲ 34%、Ⅳ 4%となります。
- また、管理する道路附属物等 2,874 施設のうち、409 施設について点検を実施し、その結果は、判定区分Ⅰ 74 施設、Ⅱ 224 施設、Ⅲ 111 施設となりました。  
なお、判定区分のそれぞれの割合は、Ⅰ 18%、Ⅱ 55%、Ⅲ 27%となります。
- 緊急措置段階である判定区分Ⅳのトンネルについては、速やかに緊急措置を実施したところです。（24 頁参照）

#### ○ トンネル



#### ○ 道路附属物等



- 判定区分Ⅰ（健全）
- 判定区分Ⅱ（予防保全段階）
- 判定区分Ⅲ（早期措置段階）
- 判定区分Ⅳ（緊急措置段階）

## (5) 地方公共団体の判定区分Ⅳのリスト

- 都道府県・政令市等において、緊急措置段階である判定区分Ⅳの施設は、橋梁10橋、トンネル1箇所、道路附属物等5施設でした。
- 市町村においては、緊急措置段階である判定区分Ⅳの施設は、橋梁130橋、トンネル5箇所でした。
- なお、これらについては、いずれも緊急措置を実施しています。

### ○ 都道府県・政令市等の判定区分Ⅳのリスト

#### 【橋梁】

管理者	施設名	路線名	建設年	損傷の具体的内容	緊急措置内容
茨城県	さんのはし 三の橋	(主)水戸鉾田佐 原線	1964	橋台のひび割れ	通行止め後、 仮橋設置し、 通行規制(片側)
相模原市	やはたはし 八幡橋	市道八幡登里	不明	橋台の変状	通行止め
長野県	こおのがわはし 小大野川橋	県道乗鞍岳線	1968	支承の機能障害、 上部構造の腐食	通行規制(片側交 互)
静岡市	むめいきょう 無名橋 ひなたたにさわ (日向谷沢)	市道吉原2号線	1964	主桁の断面欠損	通行止め
静岡市	ごうきょう 1号橋 たきのやさわがわ (滝ノ谷沢川)2	市道北滝ノ谷 3号線	1956	主桁・横桁の腐食及び断面欠損	通行止め
浜松市	ひき た ごうきょう 引の田7号橋	市道水窪小和田 引の田線	1982	主桁・防護柵の腐食及び断面欠損	通行止め
浜松市	ひき た ごうきょう 引の田11号橋	市道水窪小和田 引の田線	1982	横桁の変形	通行止め
浜松市	エンガクざわはし 沢橋	市道水窪向島 第2号線	1982	床板の腐食及び断面欠損	通行止め
浜松市	はがしやう ごうせん 羽ヶ庄9号線 ごうきょう 2号橋	市道佐久間羽ヶ 庄9号線	1991	主桁の腐食及び断面欠損	通行止め
京都府	だいもんはし 大門橋	府道間人大宮線	1969	橋脚の洗掘、鉄筋露出及び断面欠 損	通行止め

【トンネル】

管理者	施設名	路線名	建設年	損傷の具体的内容	緊急措置内容
滋賀県	おおさきだいやんずいどう 大崎第四隧道	県道西浅井マキノ線	1936	覆エコンクリートの剥落	通行止め

【道路附属物等】

管理者	施設名	路線名	建設年	損傷の具体的内容	緊急措置内容
埼玉県	道路標識	国道 140 号	1988	横梁本体及び横梁継手部の腐食	門型標識の撤去
埼玉県	道路標識	国道 254 号	1987	支柱本体及び柱・ベースプレート溶接部の腐食	門型標識の撤去
埼玉県	道路標識	国道 407 号	不明	横梁本体及び横梁継手部の腐食	門型標識の撤去
埼玉県	道路情報提供装置	国道 140 号	不明	横梁トラス本体の腐食	横梁トラス部材の部材補修
千葉県	道路標識	国道 128 号	1978	支柱と横梁継手部の腐食及び孔食	横梁の撤去



○ 市町村の判定区分Ⅳのリスト

【橋梁】

管理者	施設名	路線名	建設年	損傷の具体的内容	緊急措置内容
枝幸町 (北海道)	あさひばし 旭橋	中央パイロット線	1968	橋脚のひび割れ	通行止め
島牧村 (北海道)	おびらばし 大平橋	豊浜通線	1960	主桁の鉄筋露出及び断面欠損	通行止め
積丹町 (北海道)	べんこしはし 弁越橋	船澗川上弁越通り	1965	橋台の洗掘	通行止め
釧路市 (北海道)	しじみばし 蜆橋	市道風連別馬主 来線	1980	主桁の断面欠損	通行止め
田子町 (青森県)	こうきょう 1号橋	町道宮野獅々内 線	不明	支承・主桁の腐食及び断面欠損	通行止め
上小阿仁村 (秋田県)	かみこあにはし 上小阿仁橋	村道長信田羽立 線	1937	主桁の鉄筋露出、断面欠損、 支承の機能障害	通行止め
白鷹町 (山形県)	たいへいばし 大平橋	町道大平橋線	1964	高欄・床板の腐食及び断面欠損	通行止め
白鷹町 (山形県)	たなべばし 田辺橋	町道田辺寺前線	1980	主桁・床板のひび割れ、 下部工の変状	通行止め
朝日町 (山形県)	のぞくらばし のぞくら橋	町道朝日線	1965	支承の機能障害	通行止め
大蔵村 (山形県)	かみやまばし 上山橋	村道沼ノ台上山 線	1977	橋台の変状	通行止め
喜多方市 (福島県)	やちばたばし 谷地畑橋	市道大平・黒岩線	不明	橋台の洗掘及びひび割れ	通行止め
常総市 (茨城県)	71	市道東 447 号線	不明	基礎と橋台の分離	通行止め
つくば市 (茨城県)	あづまばし 吾妻橋	市道 4-2231 号線	1976	下部工のひび割れ	通行止め
つくば市 (茨城県)	シカノマイばし シカノマイ橋	市道 4-3029 号線	1965	主桁の鉄筋露出	応急修繕
笠間市 (茨城県)	くぼじゆくばし 久保宿橋	市道(友)1117 号 線	不明	下部工のひび割れ	通行止め
古河市 (茨城県)	おおはし 大橋	市道総和 4181 号 線	不明	橋台の洗掘	通行規制(2t)
古河市 (茨城県)	そうわ 総和00001 橋	市道総和 0214 号 線	不明	基礎杭の露出	通行規制(5.5t)

管理者	施設名	路線名	建設年	損傷の具体的内容	緊急措置内容
古河市 (茨城県)	そうわ 総和01003 橋 <small>きょう</small>	市道総和 1372 号 線	不明	基礎杭の露出	通行規制(2t)
古河市 (茨城県)	そうわ 総和01006 橋 <small>きょう</small>	市道総和 1376 号 線	不明	基礎杭の露出、ひび割れ	通行規制(2t)
古河市 (茨城県)	そうわ 総和01007 橋 <small>きょう</small>	市道総和 1366 号 線	不明	基礎杭の露出、ひび割れ	通行規制(2t)
古河市 (茨城県)	そうわ 総和01008 橋 <small>きょう</small>	市道総和 4179 号 線	不明	基礎杭の露出	通行規制(2t)
古河市 (茨城県)	そうわ 総和01012 橋 <small>きょう</small>	市道 0215 号線	不明	主桁の剥離・鉄筋露出	通行規制(5.5t)
大子町 (茨城県)	4071 号橋 <small>ごうきょう</small>	町道4245号線	不明	橋脚のひび割れ	通行止め
那須町 (栃木県)	ないうちばし 第1橋	町道 58 号新黒 田・松沼線	1963	下部工の断面欠損	通行止め(片側)
長南町 (千葉県)	あわの すはし 粟之須橋	町道山内41号線	1967	下部工の鉄筋露出	通行止め
魚沼市 (新潟県)	ほそのはし 細野橋	市道守門13号線	1962	主桁の鉄筋露出	通行止め
金沢市 (石川県)	にまい 橋 <small>ばし</small>	準幹線 556 号 金石・大野線	1913	主桁の腐食	通行規制(路肩)
七尾市 (石川県)	おくはら ごうばし 奥原5号橋	市道奥原 19 号線	1955	主桁の鉄筋露出及び断面欠損、 横桁・床板の鉄筋露出	通行止め
七尾市 (石川県)	のさき ごうばし 野崎1号橋	市道能登島 31 号 線	1977	床板の鉄筋露出及び断面欠損	通行止め
小松市 (石川県)	無名橋 7009	市道尾小屋新丸 線	不明	主桁・橋台のコンクリート剥離及び 鉄筋露出	通行止め
岐阜市 (岐阜県)	あきまるはし 朝丸橋	市道堤外 3 号線	1958	下部工の変状、主桁のひび割れ	通行止め
高山市 (岐阜県)	てんぐはし 天狗橋	市道平湯天狗橋 線	1956	床板・橋脚の鉄筋露出	通行止め
高山市 (岐阜県)	とくごうばし 徳河橋	市道徳河線	不明	主桁の腐食、橋台の変状	通行止め
高山市 (岐阜県)	ふなと はし 船渡橋	市道中洞2号線	1952	伸縮装置の脱落、橋台の変状	通行止め
高山市 (岐阜県)	はしどはし 橋戸橋	市道蔵柱日影線	1931	主桁の断面欠損	通行止め

管理者	施設名	路線名	建設年	損傷の具体的内容	緊急措置内容
飛騨市 (岐阜県)	みずほらばし 水洞橋	市道水洞線	不明	主桁の腐食	通行止め
羽島市 (岐阜県)	すかごうきょう 須賀2号橋	市道小荒井1丁目3号線	不明	主桁の腐食及び断面欠損	通行止め
羽島市 (岐阜県)	すかごうきょう 須賀6号橋	市道足近町7丁目38号線	不明	主桁の腐食及び断面欠損	通行止め
関市 (岐阜県)	わかくりばし 若栗橋	市道12-249号線	1915	主桁の腐食及び変状	通行止め
関市 (岐阜県)	さくらばし 桜橋	市道12-149号線	1981	床板の変状	通行止め
御浜町 (三重県)	ながはらばし 長原橋	町道阪本15号線	不明	床板の腐食及び変状	通行止め
御浜町 (三重県)	ほはし かん保橋	町道向ノ芝かん保線	不明	上部工の腐食、高欄の変形・欠損	通行止め
京丹後市 (京都府)	なかのどうはし 中ノ堂橋	市道沖田上地線	1940	床版の腐食及び断面欠損	通行止め
京丹後市 (京都府)	みぞおちばし 溝落橋	市道高橋公庄線	1940	橋台の洗掘及び路面の変状	通行止め
京丹後市 (京都府)	つつみはし 堤橋	市道山崎立長線	1949	主桁、床版の腐食及び断面欠損	通行止め
京丹後市 (京都府)	おのべはし 尾ノベ橋	市道大下線	1932	主桁の腐食及び断面欠損	通行止め
京丹後市 (京都府)	べつそうはし 別荘橋	市道別当谷線	1962	橋台のひび割れ	通行止め
京丹波町 (京都府)	ほんじょうごうきょう 本庄2号橋	町道本庄1号線	不明	主桁の腐食及び断面欠損	通行止め
湖南市 (滋賀県)	無名橋9	市道清松苑1号線	1968	主桁の剪断破壊	通行規制(2t)
高島市 (滋賀県)	たいこうはし 大公橋	市道椋川線	1921	主桁、床版の腐食及び鉄筋露出	通行止め
近江八幡市 (滋賀県)	めいじばし 明治橋	市道宮内八商前線	不明	主桁の腐食	通行規制(2t) 仮設ペント設置
加古川市 (兵庫県)	きむらごうきょう 木村1号橋	市道備後樋之口1号線	不明	主桁、床版の腐食及び鉄筋露出	幅員規制 荷重規制
豊岡市 (兵庫県)	たきやまはし 滝山橋	市道奥須井区内線第1号線	不明	床版の腐食及び断面欠損	通行止め

管理者	施設名	路線名	建設年	損傷の具体的内容	緊急措置内容
淡路市 (兵庫県)	あらくらばし 荒倉橋	市道荒倉2号線	不明	主桁のひびわれ	通行止め
豊岡市 (兵庫県)	491 きょう 橋	市道小丸城崎線	1997	床版の腐食及び断面欠損	通行止め
豊岡市 (兵庫県)	いわはなばし 岩花橋	市道矢根畑乙線	不明	橋脚の腐食	通行止め
豊岡市 (兵庫県)	はしもとばし 橋本橋	市道板野橋本線	不明	主桁の腐食及び断面欠損	通行止め
豊岡市 (兵庫県)	いうちばし 伊内橋	市道内町伊木線	不明	主桁の腐食及び断面欠損	通行止め
南あわじ市 (兵庫県)	たいとばらばし 太唐原橋	市道伊加利2号 線	不明	主桁の断面欠損	パイプサポート支持 荷重分散措置
豊岡市 (兵庫県)	しおいりばし 塩入橋	市道二ビ線	1965	主桁、横桁、床版の腐食	通行止め
豊岡市 (兵庫県)	せとごうばし 瀬戸1号橋	市道瀬戸線	不明	主桁の腐食、鉄筋露出及び断面欠 損	幅員規制 荷重規制
南あわじ市 (兵庫県)	べっしよばし 別廼橋	市道伊加利15号 線	不明	橋台の断面欠損及び洗掘	通行止め
広陵町 (奈良県)	やしきしもばし 屋敷下橋	町道百済61号線	不明	桁の破断、橋台の変状	覆工板の設置
十津川村 (奈良県)	ざるかいばし 猿飼橋	村道平谷猿飼線	1945	橋脚の変状、支承の変状及び機能 障害	通行止め
十津川村 (奈良県)	たきのあなばし 滝之穴橋	村道滝之穴線	1961	床版の腐食	通行止め
十津川村 (奈良県)	いけあなばし 池穴橋	村道池穴中原線	1931	主桁、床版の腐食	通行止め
十津川村 (奈良県)	おおのてあいはし 大野出合橋	村道高滝小川線	不明	主桁の腐食	通行止め
十津川村 (奈良県)	わだいらばし 和平橋	村道和平線	1942	主桁の腐食	通行止め
十津川村 (奈良県)	おおびそばし 大椋曾橋	村道大椋曾線	不明	主桁、横桁の腐食	通行止め
十津川村 (奈良県)	たどばし 田戸橋	村道澗線	1971	主桁の腐食	通行止め
十津川村 (奈良県)	きゅうかわつ おおはし 旧川津大橋	村道川津線	1960	床版の腐食	通行止め

管理者	施設名	路線名	建設年	損傷の具体的内容	緊急措置内容
十津川村 (奈良県)	なかぼらばし 中原橋	村道池穴中原橋	1945	主桁、床版の腐食	通行止め
十津川村 (奈良県)	ゆの はらばし 湯之原橋	村道湯之原舟谷 線	1934	主桁の腐食	通行止め
田辺市 (和歌山県)	あきづ はし 秋津橋	市道秋津町 33 号 線	1971	橋脚の剥離及び鉄筋露出	通行止め
田辺市 (和歌山県)	すげ こはし 菅小橋	市道菅小家坂線	1976	床版の腐食及び断面欠損	通行止め
串本町 (和歌山県)	かもじろはし 鴨白橋	町道幸通 1 号線	1936	主桁の腐食及び断面欠損	通行止め
橋本市 (和歌山県)	はしたにはし 橋谷橋	市道御幸辻橋谷 線	不明	主桁の腐食及び孔食	通行規制(2t)
有田川町 (和歌山県)	たかぎ はし 高木橋	町道谷口高木線	1957	主桁の剥離及び鉄筋露出、 橋脚の洗掘	通行止め
日南町 (鳥取県)	つうてんはし 通天橋	町道石霞溪線	1929	主桁の腐食	通行止め
出雲市 (島根県)	きむら はし 木村橋	市道木村線	1963	橋脚の断面欠損	通行制限(8t) 速度制限(20km/h) 主桁仮受け (サポート)
津和野町 (島根県)	やまねはし 山根橋	町道小直支線 5 号線	不明	主桁の腐食及び断面欠損	主桁仮受け (サポート)
吉賀町 (島根県)	たいはし 台橋	町道中村隠居沖 線	1973	主桁・横桁の腐食及び断面欠損	通行止め
吉賀町 (島根県)	にしぐみ ごうはし 西組2号橋	町道西組線	1974	橋台の断面欠損	通行止め(歩行者・ 二輪車以外)
吉賀町 (島根県)	とちぎはし 栃木橋	町道栃木線	1974	主ケーブルの損傷	通行止め(歩行者・ 二輪車以外)
吉賀町 (島根県)	たみち はし 立道橋	町道西組線	1954	橋脚の断面欠損	通行止め(歩行者・ 二輪車以外)
宇部市 (山口県)	まながさきばし 真名ヶ崎橋	市道茶屋奥畑銭 ヶ原線	不明	主桁・床版の鉄筋露出	通行止め(歩行者・ 二輪車以外)
柳井市 (山口県)	かまとぎ ごうきょう 鎌磨 1号橋	市道河原鎌磨線	1976	主桁の剥離及び鉄筋露出	通行止め

管理者	施設名	路線名	建設年	損傷の具体的内容	緊急措置内容
山陽小野田市 (山口県)	まつがせはし 松ヶ瀬橋	市道松ヶ瀬線	1954	主桁の剥離及び鉄筋露出	通行止め
山陽小野田市 (山口県)	だいいちたかちほはし 第一高干帆橋	市道上石井手線	1954	主桁の剥離及び鉄筋露出	断面補修等 通行規制(4t)
三好市 (徳島県)	どうとこはし 堂床橋	市道境谷大谷線	1959	主桁の腐食	通行止め
三好市 (徳島県)	だいなごろはし 第2名頃橋	市道名頃線	1965	主桁のひび割れ、鉄筋露出及び剥離、下部工の剥離	通行止め
三好市 (徳島県)	しらかわはし 白川橋	市道境谷大谷線	1933	主桁、横桁の腐食	通行止め
久万高原町 (愛媛県)	いちくちはし 市口橋	町道市口線	1965	下部工の腐食及び洗掘、 上部工・支承の腐食	通行止め
香美市 (高知県)	いわたにばし さけ岩谷橋	市道崎岩線	不明	下部工の変状	通行止め
土佐町 (高知県)	ゆのきはし 柚ノ木橋	町道柚ノ木橋線	1971	主索の腐食	通行止め
室戸市 (高知県)	みなとばし 港橋	港橋線	1971	主桁・横桁・支承の腐食	通行止め
観音寺市 (香川県)	かんおんじごくらくばし 観音寺極楽橋	市道 上若南線	1933	上下部工の剥離及び鉄筋露出	通行規制(二輪・歩行者のみ通行可)
黒潮町 (高知県)	おうむかえはし 王迎橋	町道 王迎線	1933	主桁の剥離及び鉄筋露出	通行規制(2t)
黒潮町 (高知県)	こぶしのかわばし 拳ノ川橋	町道拳ノ川北線	1935	主桁の剥離及び鉄筋露出	通行止め
黒潮町 (高知県)	たちばなはし 橋橋	町道橋川ミセマチ線	1933	主桁の剥離及び鉄筋露出	通行止め
唐津市 (佐賀県)	はなみねはし 花峰橋	市道座主-峰門線	1955	主桁の亀裂	通行止め
南島原市 (長崎県)	おおてがわはし 大手川橋	市道谷川清水線	1924	主桁・床版の鉄筋露出、 橋脚の断面欠損	通行止め(車両)
佐世保市 (長崎県)	スクイ1号橋 スクイ1号橋	市道神ノ浦臨港線	不明	床版の剥離及び鉄筋露出	仮設補強材(四角支柱)による応急措置

管理者	施設名	路線名	建設年	損傷の具体的内容	緊急措置内容
佐世保市 (長崎県)	こもりばし 小森橋	市道早岐広田町 線	1974	歩道部の腐食及び抜け落ち	幅員規制(歩道)
佐世保市 (長崎県)	ふないしせん とうきょう 船石線1号橋	市道船石線	不明	主桁の腐食、床版の剥離及び鉄筋 露出	通行止め(車両)
佐世保市 (長崎県)	なかどおりだいちばし 中通第一橋	市道三川内循環 線	1965	主桁・床版の剥離及び鉄筋露出	仮設補強材(四角 支柱)による応急措 置
佐世保市 (長崎県)	びくにだばし 比丘尼田橋	市道高峰乙石尾 支線	1964	主桁の腐食及び断面欠損、 橋台のひび割れ及び変状	通行規制(2t)
対馬市 (長崎県)	しんばし 新橋	市道尾崎郷崎線	不明	主桁の腐食、床版の剥離及び鉄筋 露出	通行規制(2t)
対馬市 (長崎県)	にたしたる 仁田志多留 とうきょう 4号橋	市道仁田志多留 線	不明	床版の剥離及び鉄筋露出	通行止め(片側)
対馬市 (長崎県)	むこうはらばし 向原橋	市道芦見本線	不明	主桁・支承の腐食及び断面欠損	通行規制(2t)
対馬市 (長崎県)	たればし 垂穂橋	市道田ノ浜線	不明	主桁・支承の腐食及び断面欠損	通行規制(2t)
対馬市 (長崎県)	にしおかばし 西岡橋	市道久田2号線	不明	主桁・床版の腐食及び断面欠損	通行止め(車両)
対馬市 (長崎県)	おおますばし 大増橋	市道大増本線	1974	主桁・支承の腐食及び断面欠損	通行止め(車両)
新上五島町 (長崎県)	はまかわだち きょう 浜川第2橋	町道赤尾16号線	1955	主桁・床版の腐食及び鉄筋露出	通行止め(車両)
阿蘇市 (熊本県)	だいはらおのたけはし 第八斧岳橋	市道西小園水源 線	1966	橋台の洗掘	通行止め
阿蘇市 (熊本県)	だいくおのたけはし 第九斧岳橋	市道西小園水源 線	不明	主桁の鉄筋露出、橋台の剥離	通行止め
阿蘇市 (熊本県)	だいいじゅういちおのたけはし 第十一斧岳橋	市道西小園水源 線	不明	主桁の腐食及び鉄筋露出	通行止め
宇土市 (熊本県)	みや うしろはし 宮の後橋	市道網田神社線	不明	主桁・床版の剥離及び鉄筋露出、 下部工の剥離	通行止め
宇土市 (熊本県)	くろはし 黒橋	市道川越・宮の後 線	不明	主桁・床版の腐食及び断面欠損、 下部工のひび割れ	通行止め
宇土市 (熊本県)	そはた とうきょう 曾畑1号橋	市道潤・佐野線	不明	主桁・床版の剥離及び鉄筋露出	通行規制(2t)

管理者	施設名	路線名	建設年	損傷の具体的内容	緊急措置内容
宇土市 (熊本県)	こじょう ぐうきょう 古城2号橋	市道古城町2号 線	不明	主桁の腐食及びひび割れ	通行規制(2t)
由布市 (大分県)	はねつぼし 埴坪橋	市道東行埴坪岡 線	1929	主桁の剥離及び鉄筋露出	通行止め
由布市 (大分県)	しばはらばし 芝原橋	市道中恵宮田線	不明	主桁の剥離及び鉄筋露出	通行止め
由布市 (大分県)	さかいばし 堺橋	市道仁瀬小袋線	不明	主桁・支承の腐食、橋台の洗掘	通行止め
由布市 (大分県)	かんふちばし 上瀧橋	市道下柿木線	不明	主桁・橋脚の剥離及び鉄筋露出	通行止め
由布市 (大分県)	かめの こうばし 亀ノ甲橋	市道天神山富線	1949	橋脚の洗掘	通行止め
霧島市 (鹿児島県)	にじ 虹のつりはし	市道虹のつりはし 線	1998	支承の腐食及び変状、 補剛材のひび割れ	通行止め
志布志市 (鹿児島県)	じょうせいばし 城西橋	市道西馬場野久 尾線	1970	沓座の剥離及びひび割れ、 橋脚の洗掘	通行止め
瀬戸内町 (鹿児島県)	あむらみちばし 阿室道橋	町道屋鈍西古見 線	1965	上部工の鉄筋露出	通行止め
瀬戸内町 (鹿児島県)	なかだ こうばし 中田2号橋	町道部連古志線	1956	上部工の鉄筋露出	通行止め

## 【トンネル】

管理者	施設名	路線名	建設年	損傷の具体的内容	緊急措置内容
新宮市 (和歌山県)	しご 1 号 トンネル	市道志古尾頭線	1935	天端のひび割れ	通行止め
新宮市 (和歌山県)	しご 2 号 トンネル	市道志古尾頭線	1935	天端のひび割れ	通行止め
岩国市 (山口県)	まつおずいどう 松尾隧道	市道多田 18 号線	1960	覆工背面の空洞	通行止め
梶原町 (高知県)	たかとぎざいどう 高研隧道	町道上西の川高 研線	1928	覆工コンクリートの剥落	通行止め
八代市 (熊本県)	おおひらざいどう 大平隧道	市道稲入・石坂 線	1971	覆工コンクリートの剥落	叩き落し はく落防止工



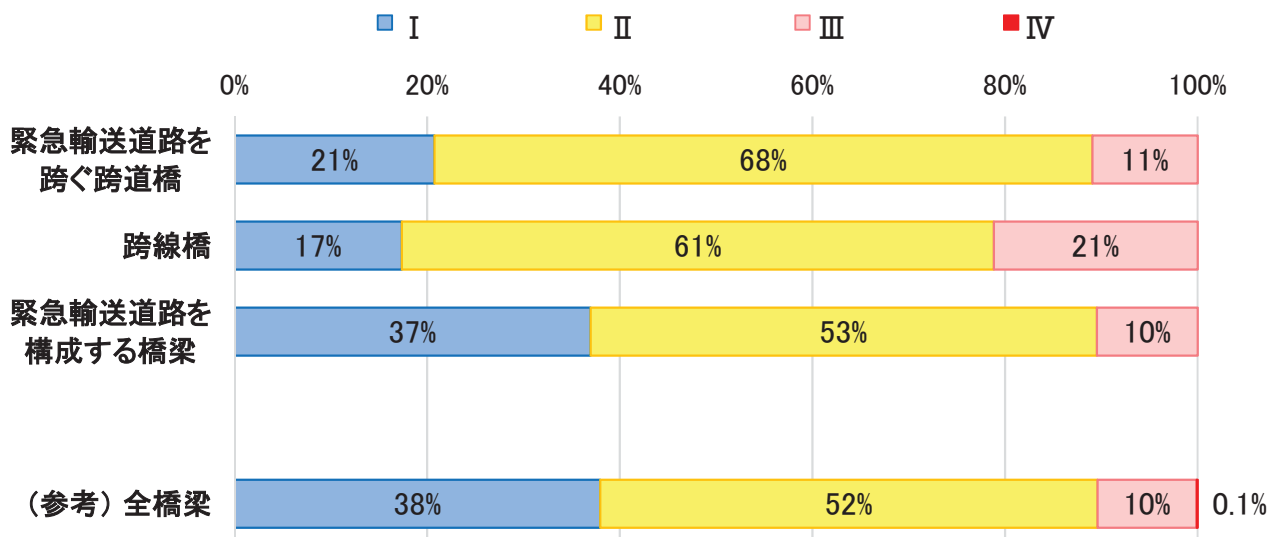
## (6) 最優先で点検すべき橋梁

- 緊急輸送道路を跨ぐ跨道橋については、2,929 橋の点検を実施しました。結果は、判定区分Ⅰ 608 橋、Ⅱ 2,001 橋、Ⅲ 320 橋となり、判定区分Ⅳはありませんでした。なお、判定区分のそれぞれの割合は、Ⅰ 21%、Ⅱ 68%、Ⅲ 11%となります。
- 跨線橋については、1,649 橋の点検を実施しました。結果は、判定区分Ⅰ 286 橋、Ⅱ 1,014 橋、Ⅲ 349 橋となり、判定区分Ⅳはありませんでした。なお、判定区分のそれぞれの割合は、Ⅰ 17%、Ⅱ 61%、Ⅲ 21%となります。
- 緊急輸送道路を構成する橋梁については、29,848 橋の点検を実施しました。結果は、判定区分Ⅰ 11,036 橋、Ⅱ 15,687 橋、Ⅲ 3,125 橋となり、判定区分Ⅳはありませんでした。なお、判定区分のそれぞれの割合は、Ⅰ 37%、Ⅱ 53%、Ⅲ 10%となります。
- 早期に修繕などの措置が必要である割合は、跨線橋が 21%と橋梁全体の割合（10%）を大きく上回っています。

○ 最優先で点検すべき橋梁の点検結果《上段：判定区分割合 下段：点検実施数》

判定区分	判定区分Ⅰ (健全)	判定区分Ⅱ (予防保全段階)	判定区分Ⅲ (早期措置段階)	判定区分Ⅳ (緊急措置段階)
緊急輸送道路を 跨ぐ跨道橋	21% (608)	68% (2,001)	11% (320)	0%
跨線橋	17% (286)	61% (1,014)	21% (349)	0%
緊急輸送道路を 構成する橋梁	37% (11,036)	53% (15,687)	10% (3,125)	0%
(参考) 橋梁	38% (53,451)	52% (72,733)	10% (14,489)	0.1% (141)

H28.3 末時点

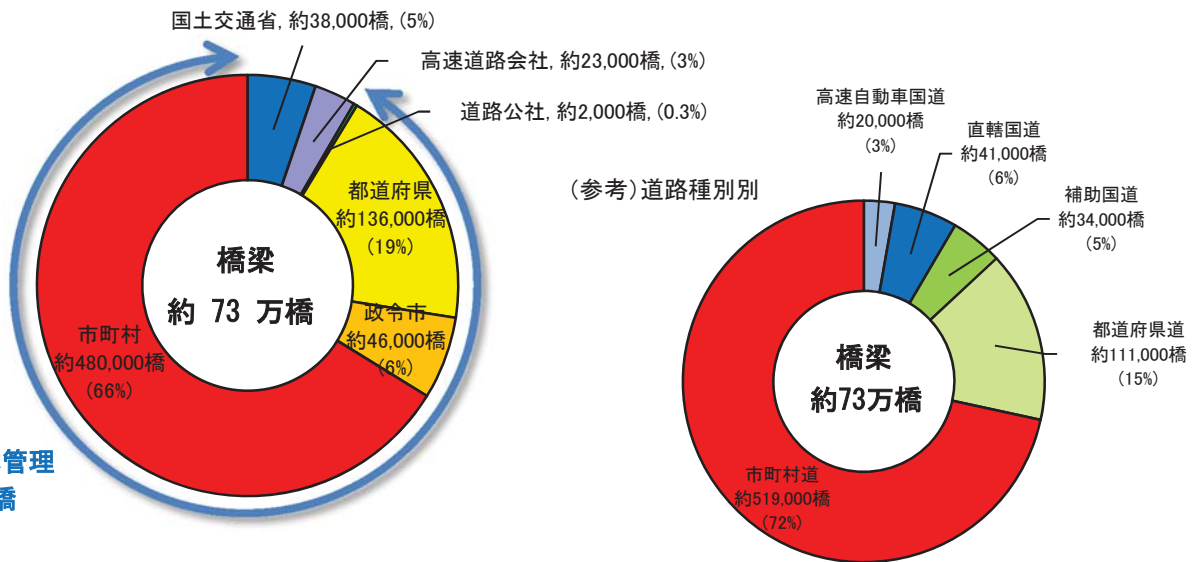


## 参考1 橋梁の現状

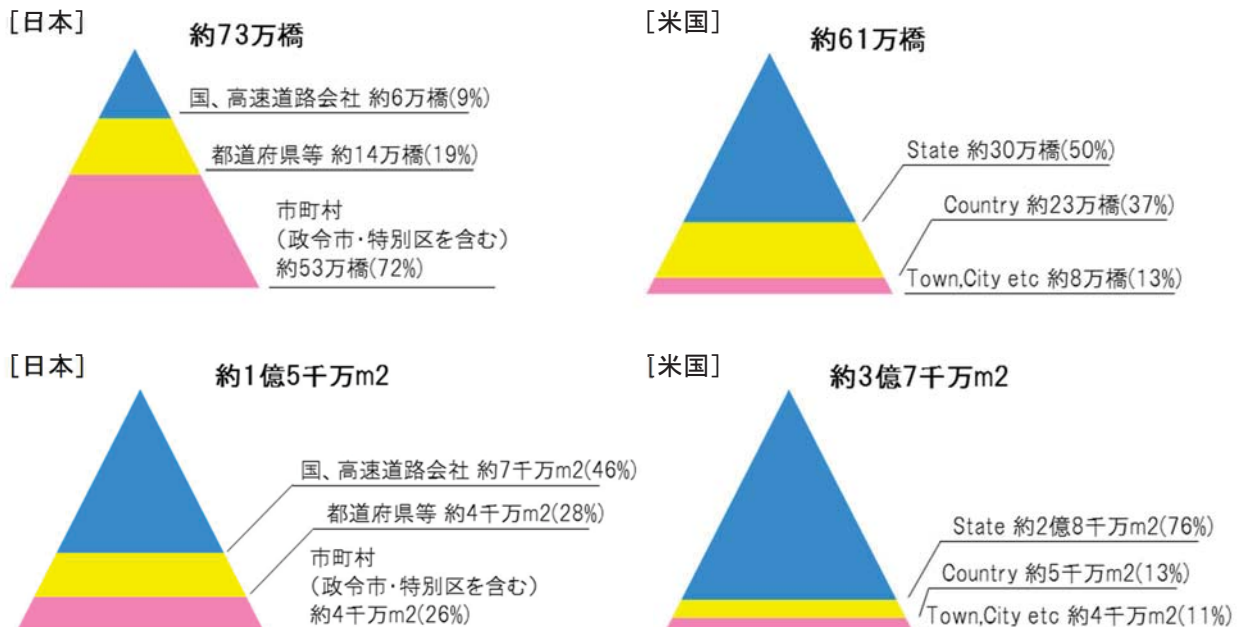
### 1. 管理者別の橋梁数、橋面積等

○ 我が国には橋梁が、約73万橋あり、このうち、地方公共団体が管理する橋梁は約66万橋と全体の9割以上を占めています。これは米国と比較すると、非常に多くなっています。

#### ○ 道路管理者別



#### (参考)橋梁数、橋面積に関する米国との比較



出典) 日本 道路局調べ(H27.12 時点)

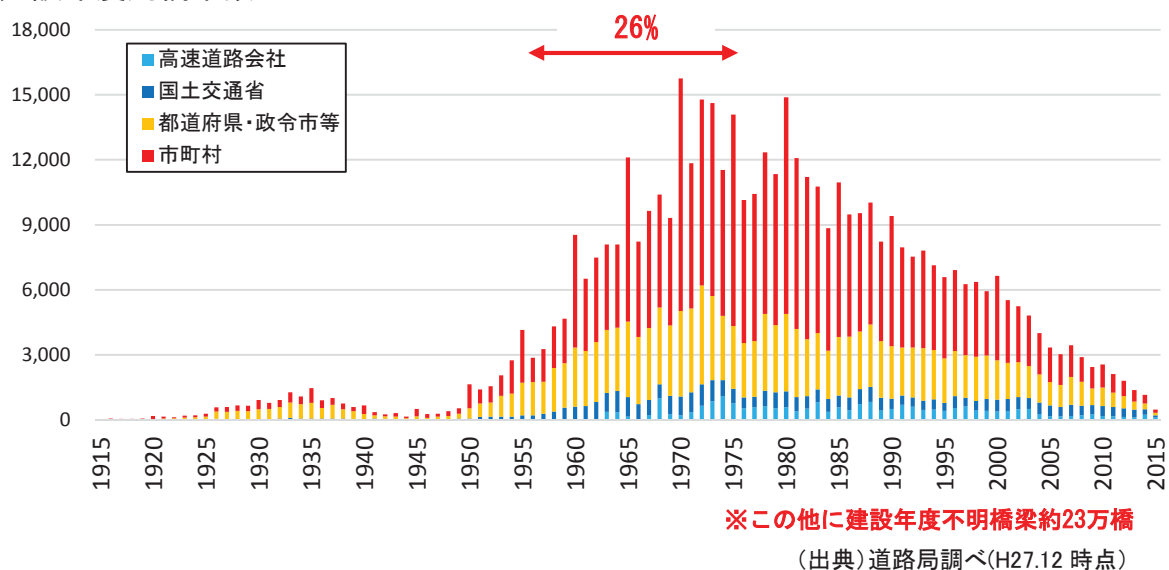
米国 FHWA(Federal Highway Administration)ホームページ (2014.12 時点)

※State には Federal(約1万橋)を含む

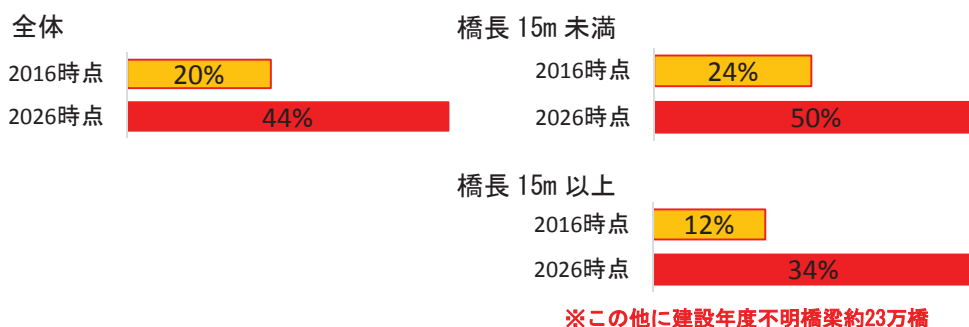
## 2. 建設年度別の橋梁数

- 建設年度別の橋梁数の分布を見ると、昭和 30 年から 50 年にかけて建設されたものが約 26%と多くなっています。
- 建設後 50 年を経過した橋梁の割合は、現在は約 20%ですが、10 年後には約 44%に急増します。特に橋長 15m 未満の橋梁は、約半数が建設後 50 年を経過します。
- この他にも建設年度が不明の道路橋が全国で約 23 万橋あり、これらのお大半が市町村管理の橋長 15m 未満の橋梁です。

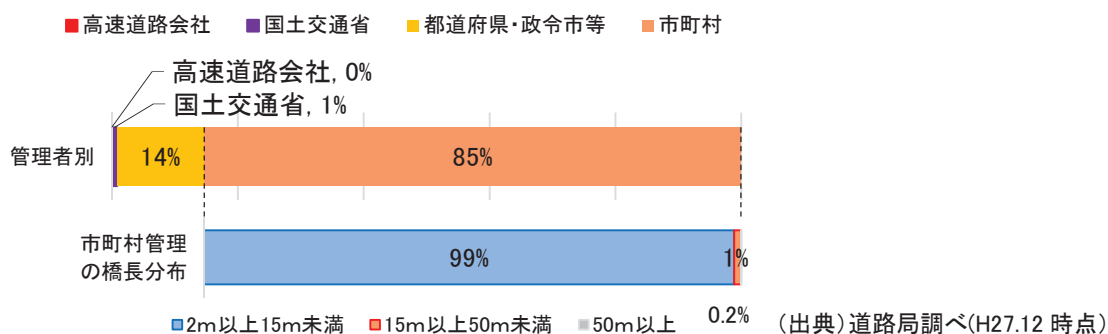
### ○建設年度別橋梁数



### ○建設後 50 年を経過した橋梁の割合



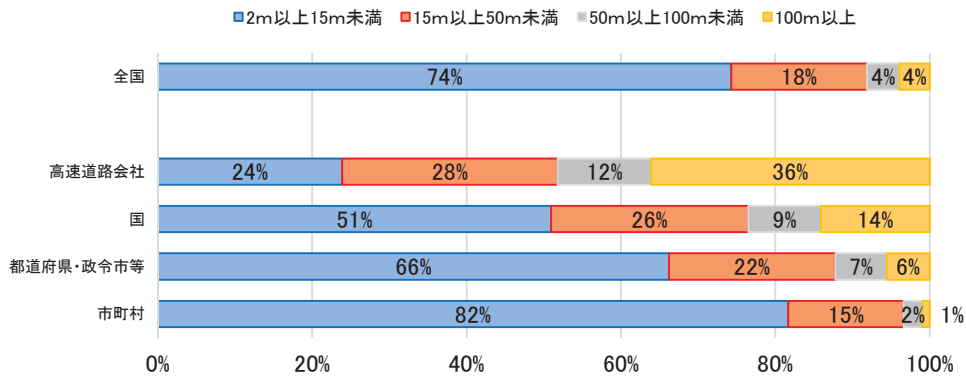
### ○建設年度不明橋梁(約 23 万橋)の内訳



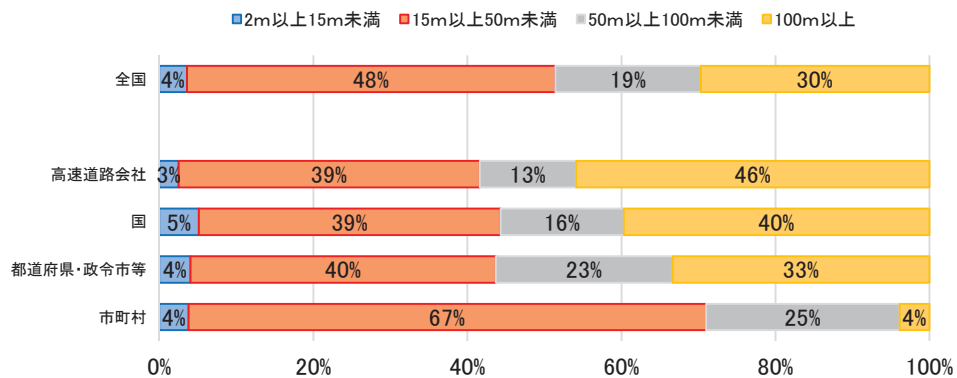
### 3. 管理者別の橋長分布

- 橋長 50m 以上の橋梁の割合は全体では約 8%ですが、高速道路会社で約 48%、国土交通省で約 23%である一方、市町村では約 3%と管理者によって大きく異なります。
- 市町村が管理する橋梁の 80%以上が橋長 15m 未満です。一方、最優先で点検すべきとされている緊急輸送道路を跨ぐ跨道橋や跨線橋では、市町村が管理する橋梁の 80%以上が、橋長 15m 以上であり、市町村にとって大規模なものとなっています。

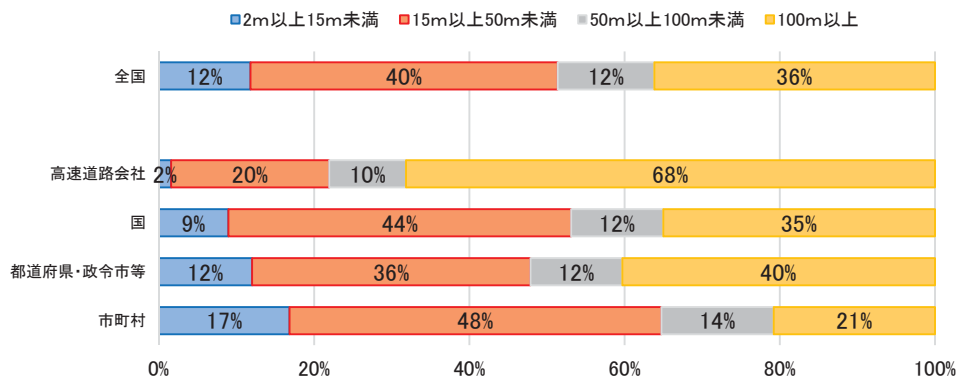
#### ○管理者別の橋長分布



#### ○管理者別の橋長分布(緊急輸送道路を跨ぐ跨道橋)



#### ○管理者別の橋長分布(跨線橋)



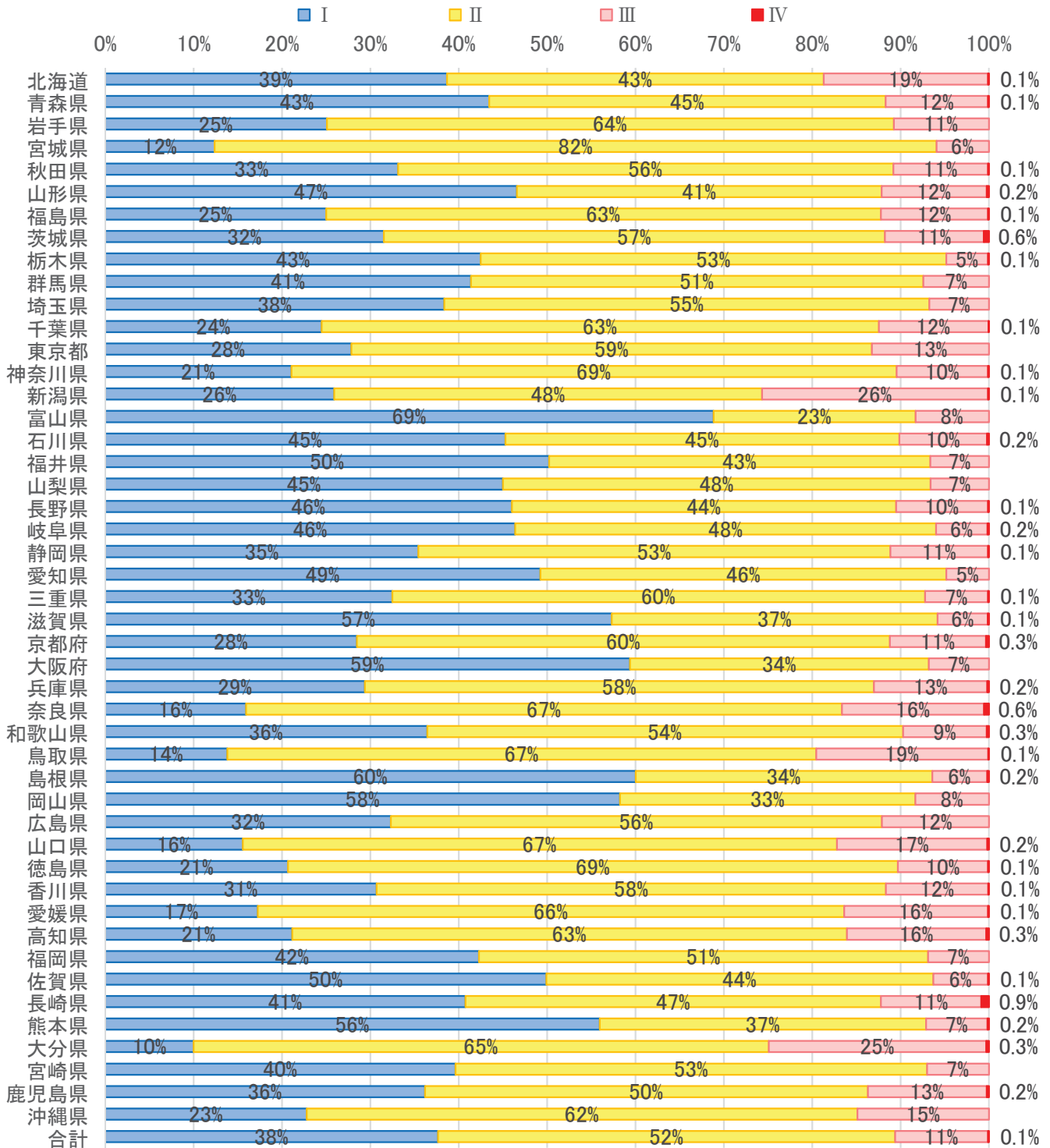
(出典) 道路局調べ(H27.12 時点)

※ 橋長に関して情報がなかった橋梁を除く

参考2 地方公共団体の点検結果の分布（橋梁）

- 地方公共団体の平成27年度の点検実施橋梁について、都道府県別に判定区分の割合を見ると、次のとおり、地域ごとに判定区分の割合に差がありました。
- なお、地方公共団体の全体の判定区分は、判定区分Ⅰ 38%、Ⅱ 52%、Ⅲ 11%、Ⅳ 0.1%となりました。

○ 都道府県別判定区分の割合（地方公共団体管理橋梁）

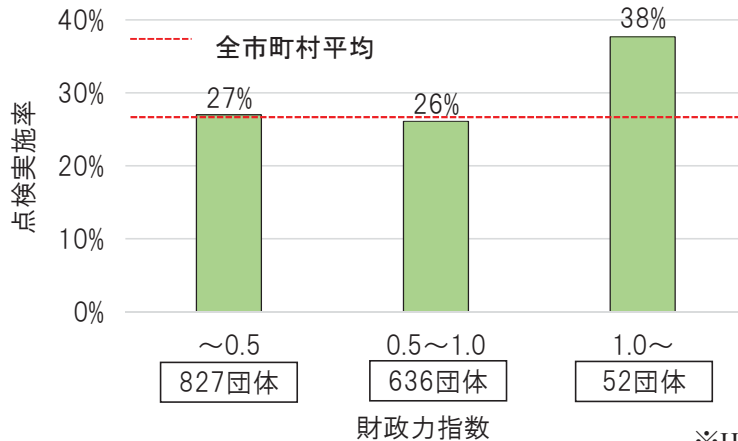


※都道府県内管理橋梁数のうち平成27年度の点検結果をもとに作成したものである。  
また、四捨五入の関係で合計が100%とならないものもある。

### 参考3 財政状況と点検実施状況・点検結果

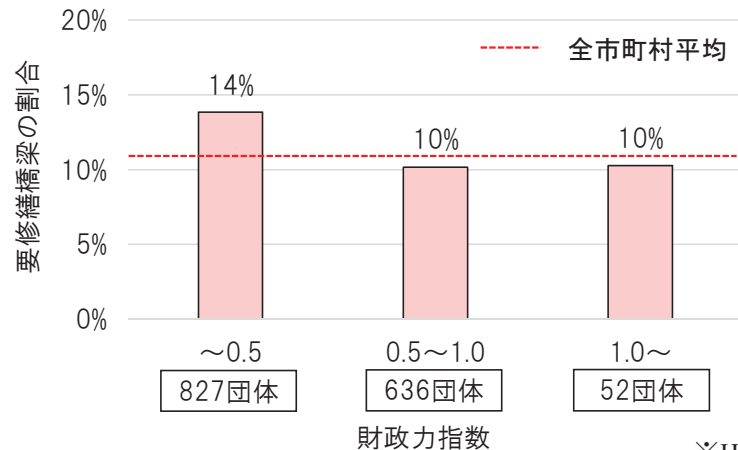
- 財政力指数<sup>※1</sup>が0.50未満、0.50以上1.0未満の市町村の点検実施率は、財政力指数が1.0以上の市町村の点検実施率に比べて低くなっています。
- 財政力指数が0.50未満の市町村の要修繕橋梁の割合は、財政力指数が0.50以上1.0未満、1.0以上の市町村の要修繕橋梁の割合<sup>※2</sup>に比べて高くなっています。

市町村における財政力指数と橋梁の点検実施率の関係



※H26～H27年度点検結果

市町村における財政力指数と要修繕橋梁の割合（判定区分Ⅲ、Ⅳの占める割合）



※H26～H27年度点検結果

※1 財政力指数：地方公共団体の財政力を示す指数で、基準財政収入額を基準財政需要額で除して得た数値の過去3年間の平均値。財政力指数が高いほど、普通交付税算定上の留保財源が大きいことになり、財源に余裕があるといえる。

(出典：総務省「平成26年度地方公共団体の主要財政指標一覧」)

[http://www.soumu.go.jp/iken/zaisei/H26\\_chiho.html](http://www.soumu.go.jp/iken/zaisei/H26_chiho.html)

※2 要修繕橋梁の割合：判定区分Ⅲ、Ⅳの橋梁の合計数／点検実施数

## 参考4 地方公共団体での点検実施に向けた取り組み

### 1. 道路メンテナンス会議の開催

- 関係機関の連携による検討体制を整え、課題の状況を継続的に把握・共有し、効果的な老朽化対策の推進を図ることを目的に、「道路メンテナンス会議」を全都道府県に設置しています。

#### 体制

- ・地方整備局(直轄事務所)
- ・地方公共団体(都道府県、市町村)
- ・高速道路会社(NEXCO・首都高速道路・阪神高速道路・本州四国連絡高速道路・指定都市高速道路等)
- ・道路公社

#### 役割

1. 研修・基準類の説明会等の調整
  2. 点検・修繕において、優先順位等の考え方に該当する路線の選定・確認
  3. 点検・措置状況の集約・評価・公表
  4. 点検業務の発注支援(地域一括発注等)
  5. 技術的な相談対応
- 等

#### 地方公共団体の取り組み事例の共有

- 道路メンテナンス会議を通じて、地方公共団体における老朽化対策の取り組み事例を共有

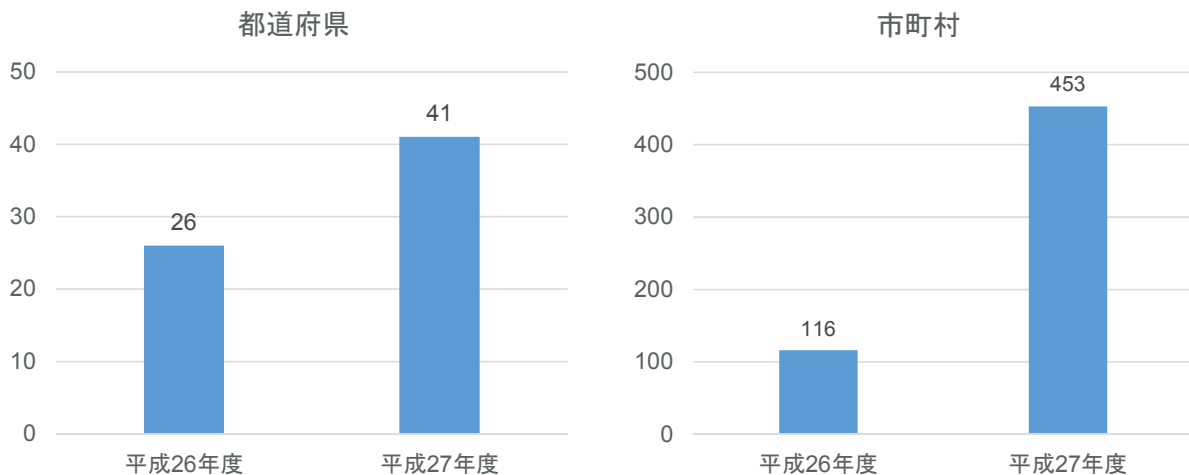
#### <取り組み事例>

- ・ 大学との連携によるICT技術(タブレット端末)を活用した効率的な維持管理体制の構築
- ・ 県による市町村への橋梁補修工法等に関する技術的助言を行う窓口の設置
- ・ 近隣住民(技術士、土木施工管理技士等の有資格者など)が目視点検を行い、橋梁の変状を発見・報告していただく橋梁点検サポーター制度の導入

### 2. 地域一括発注の状況

- 市町村の人不足・技術力不足を補うために、市町村が実施する点検・診断の発注事務を都道府県等が受委託する地域一括発注を実施しています。
- 地域一括発注を実施した地方公共団体は、平成26年度は116市町村(26都道県)、平成27年度は453市町村(41都道府県)となりました。

地域一括発注による点検・診断を実施した都道府県・市町村数



### 3. 直轄診断・修繕代行

- 地方公共団体への支援策の一つとして、緊急かつ高度な技術力を要する可能性が高い橋梁について、「直轄診断<sup>※</sup>」を実施しました（平成 26 年度：3 施設、平成 27 年度：3 施設）。
- 直轄診断を実施した橋梁については、各道路管理者からの要請を踏まえ、修繕代行業や大規模修繕・更新補助事業に着手されています。

#### ○直轄診断実施箇所と診断結果概要

実施年度	施設名	市町村名	延長(m)	診断結果概要
H26	みしまおおはし 三島大橋	三島町 (福島県)	131	アーチにおける継ぎ手部の高力ボルトについて、ゆるみ・脱落しているものが多数発見
H26	おおまえはし 大前橋	孺恋村 (群馬県)	73	床版、高欄部等におけるひびわれ部から水が内部に侵入し、鉄筋の腐食が進行 なお、大型車通行規制の解除を行うためには架替が必要
H26	おおど 大渡ダム大橋	仁淀川町 (高知県)	444	メインケーブルの防食部の腐食が進行し、内部のケーブル素線が剥き出し状態
H27	ぬまお 沼尾シェッド	下郷町 (福島県)	189	耐荷力や耐震性に影響を与える可能性の高いひび割れ・鉄筋の露出及びうき剥離や、シェッド支柱のPC鋼棒グラウト未充填などが多数発見
H27	さるかいばし 猿飼橋	十津川村 (奈良県)	139	橋全体に防食機能の劣化が進行し、一部の補剛材で断面減少が生じている状態
H27	よぶこおおはし 呼子大橋	唐津市 (佐賀県)	728	制振ワイヤーの破断が過去繰り返し発生し、現在も破断している状態 主桁等にもひび割れが生じている状態



緊急性・難易度を踏まえて対応

平成 27 年度

- 三島大橋、大渡ダム大橋 修繕代行業に着手
- 大前橋 大規模修繕・更新補助事業に着手

平成 28 年度

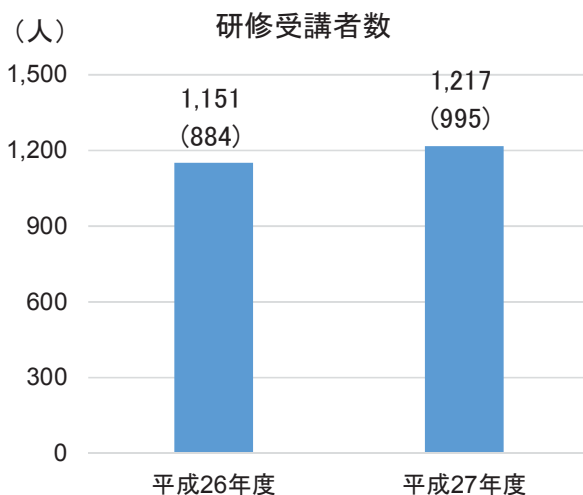
- 沼尾シェッド、猿飼橋、呼子大橋 修繕代行業に着手

※直轄診断：「橋梁、トンネル等の道路施設については、各道路管理者が責任を持って管理する」という原則の下、それでもなお、地方公共団体の技術力等に鑑みて支援が必要なもの（複雑な構造を有するもの、損傷の度合いが著しいもの、社会的に重要なもの、等）に限り、国が地方整備局、国土技術政策総合研究所、国立開発研究法人土木研究所の職員で構成する「道路メンテナンス技術集団」を派遣し、技術的な助言を行うもの。



#### 4. 研修の実施状況

- 平成 26 年度より、国土交通省、地方公共団体の職員等を対象に、橋梁、トンネル等の点検に関する研修を実施しています。
- 平成 26・27 年度の研修受講実績は、平成 26 年度 1,151 人（うち地方公共団体 884 人）、平成 27 年度 1,217 人（うち地方公共団体 995 人）となっています。
- 平成 26 年度から 5 年間の受講目標人数を 5,000 名と想定しています。

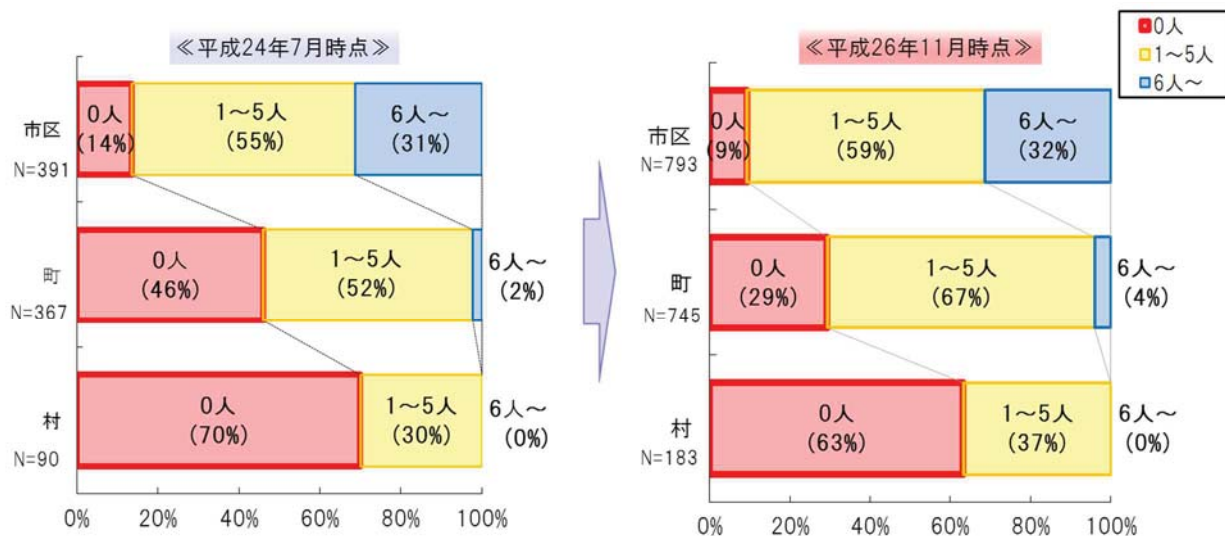


※括弧内は地方公共団体の職員の受講者数

#### 5. 橋梁管理に携わる土木技術者数

- 橋梁管理に携わる土木技術者が存在しない町、村の割合は、平成 24 年度と平成 26 年度を比較すると、町は約 5 割から約 3 割へ、村は約 7 割から約 6 割へ減少しています。

市町村における橋梁管理に携わる土木技術者の人数



※有効回答数：848  
出典：道路局調べ

※有効回答数：1,721  
出典：道路局調べ

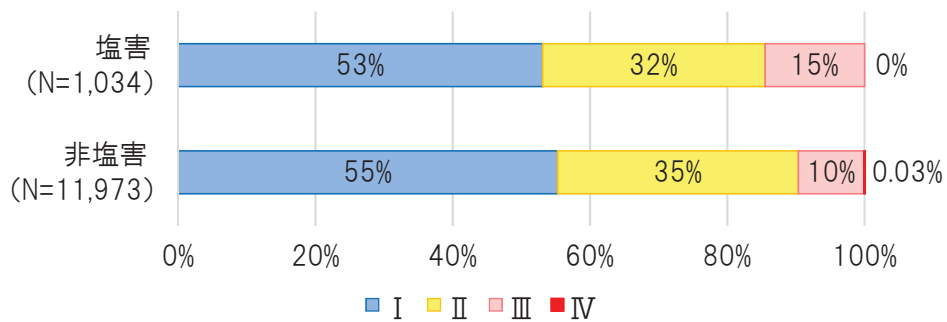
## 参考5 今後のデータ分析・活用の事例

### 1. 塩害の影響分析

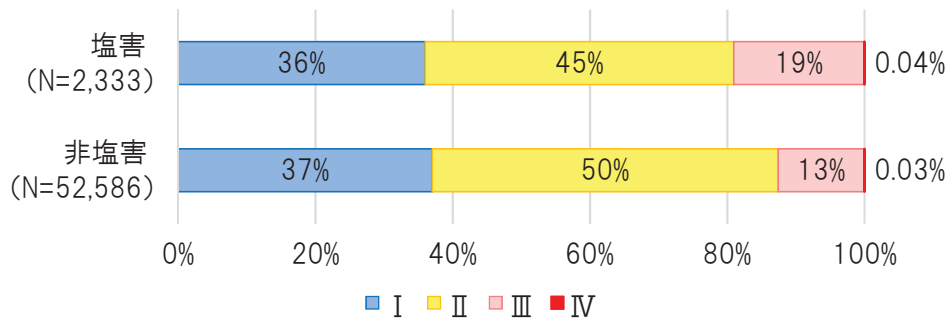
- 塩害の影響地域にある橋梁は、塩害の影響地域以外と比べて健全度が低い傾向にあり、地方公共団体が管理する橋梁はその傾向が顕著です。
- 国よりも都道府県、都道府県よりも市町村の橋梁の方が塩害の影響地域の判定区分Ⅲ、Ⅳの割合が高くなっています。

※塩害の影響地域の区分は道路橋示方書を参考に設定

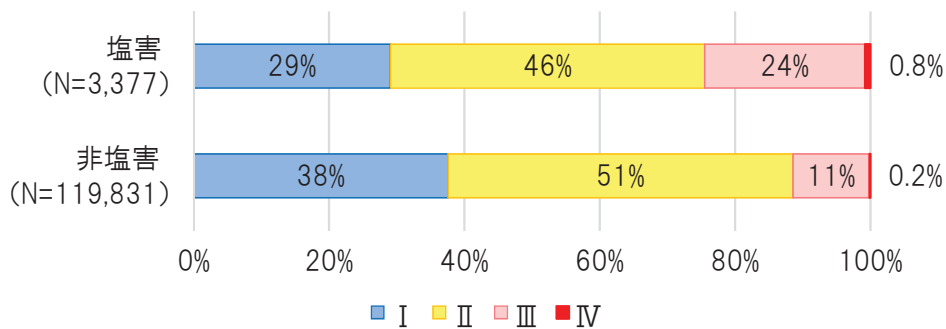
#### 健全度分布の塩害の影響地域による比較（国）



#### 健全度分布の塩害の影響地域による比較（都道府県・政令市等）



#### 健全度分布の塩害の影響地域による比較（市町村）

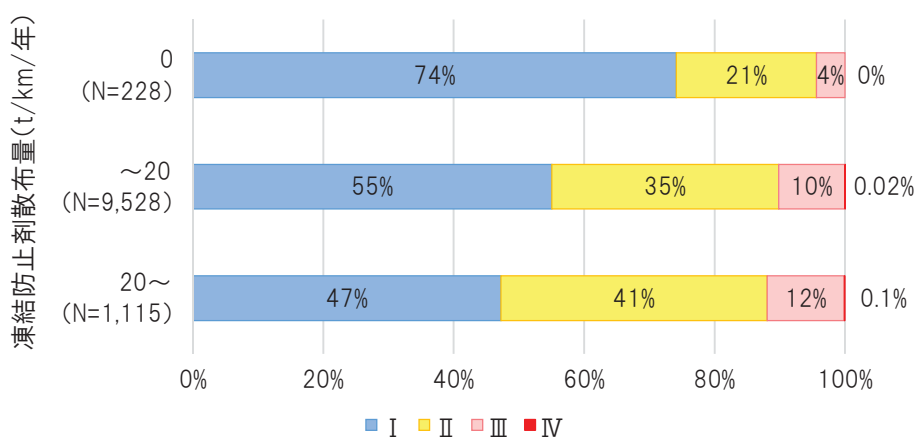


※H26～H27 年度点検結果

## 2. 凍結防止剤の影響分析

- 凍結防止剤が散布されている橋梁では、散布されていない橋梁に比べ、判定区分Ⅱ、Ⅲの割合が高い傾向にあります。
  - 凍結防止剤の散布量が多い橋梁では、散布量が少ない橋梁に比べ、判定区分Ⅱ、Ⅲの割合が高い傾向にあります。
- ※凍結防止剤の散布量は当該橋梁が存在する路線における平成26年度の散布量をもとに算出

健全度分布の凍結防止剤散布量による比較



※国土交通省が管理する橋梁の H26～H27 年度点検結果  
(凍結防止剤散布量に関する情報がなかった橋梁を除く)

表1 管理施設数(全道路管理者分)

平成27年12月31日時点

所在する都道府県	橋梁	トンネル	道路附属物等
北海道	31,251	492	2,959
青森県	7,092	52	321
岩手県	13,878	290	514
宮城県	12,861	119	540
秋田県	12,478	167	479
山形県	9,391	151	490
福島県	18,225	239	903
茨城県	15,150	68	681
栃木県	13,192	94	679
群馬県	15,460	138	632
埼玉県	20,088	97	1,581
千葉県	11,734	448	1,170
東京都	6,431	187	2,461
神奈川県	9,340	334	1,973
新潟県	23,470	412	1,454
富山県	12,879	119	734
石川県	9,508	146	465
福井県	10,203	268	390
山梨県	8,498	209	437
長野県	22,591	403	932
岐阜県	26,603	367	1,197
静岡県	30,611	425	1,462
愛知県	25,218	116	2,845
三重県	20,129	233	712
滋賀県	12,269	84	458
京都府	13,368	179	589
大阪府	11,082	116	2,832
兵庫県	30,269	382	2,133
奈良県	10,526	172	341
和歌山県	12,096	373	292
鳥取県	7,860	104	260
島根県	14,599	331	364
岡山県	33,256	253	742
広島県	23,134	424	883
山口県	15,604	273	593
徳島県	12,667	182	432
香川県	8,115	52	435
愛媛県	13,102	356	570
高知県	13,734	405	369
福岡県	30,511	154	1,188
佐賀県	12,751	52	256
長崎県	10,173	208	216
熊本県	20,217	293	334
大分県	11,140	585	336
宮崎県	9,690	253	395
鹿児島県	10,753	176	327
沖縄県	2,710	43	227
合計	725,907	11,024	40,583

表1-1 管理施設数(国土交通省管理分)

平成27年12月31日時点

所在する都道府県	橋梁	トンネル	道路附属物等
北海道	4,234	269	1,884
青森県	320	7	132
岩手県	579	62	193
宮城県	790	22	174
秋田県	672	25	168
山形県	864	43	189
福島県	912	35	183
茨城県	293	0	213
栃木県	218	0	149
群馬県	275	3	135
埼玉県	553	0	412
千葉県	415	26	251
東京都	288	2	498
神奈川県	403	26	310
新潟県	1,663	47	438
富山県	964	29	133
石川県	861	16	139
福井県	485	32	64
山梨県	365	13	96
長野県	820	28	230
岐阜県	1,114	34	482
静岡県	1,250	25	398
愛知県	1,481	13	703
三重県	1,489	38	278
滋賀県	835	13	90
京都府	705	10	180
大阪府	464	14	481
兵庫県	1,235	53	429
奈良県	463	3	122
和歌山県	720	78	127
鳥取県	792	39	108
島根県	714	52	185
岡山県	1,076	21	150
広島県	978	86	308
山口県	1,469	40	226
徳島県	442	33	158
香川県	477	9	187
愛媛県	911	56	251
高知県	826	68	193
福岡県	1,349	14	218
佐賀県	802	12	81
長崎県	244	7	71
熊本県	535	12	146
大分県	569	48	110
宮崎県	514	52	140
鹿児島県	552	15	108
沖縄県	429	18	136
合計	38,409	1,548	12,057

表1-2 管理施設数(高速道路会社管理分)

平成27年12月31日時点

所在する都道府県	橋梁	トンネル	道路附属物等
北海道	993	55	401
青森県	215	6	47
岩手県	687	29	179
宮城県	595	4	174
秋田県	362	20	106
山形県	315	33	154
福島県	751	27	240
茨城県	514	34	265
栃木県	500	14	191
群馬県	509	25	242
埼玉県	739	37	569
千葉県	700	37	459
東京都	334	77	899
神奈川県	795	86	722
新潟県	1,084	88	384
富山県	477	14	134
石川県	184	6	11
福井県	379	56	83
山梨県	357	29	144
長野県	705	75	277
岐阜県	691	102	222
静岡県	847	90	599
愛知県	942	10	499
三重県	413	24	220
滋賀県	475	18	268
京都府	525	44	248
大阪府	778	42	1,200
兵庫県	1,295	132	926
奈良県	112	0	42
和歌山県	178	24	47
鳥取県	49	10	9
島根県	167	32	58
岡山県	736	98	216
広島県	751	99	210
山口県	551	72	115
徳島県	245	23	128
香川県	353	16	88
愛媛県	452	72	144
高知県	155	48	36
福岡県	705	28	284
佐賀県	261	16	112
長崎県	211	17	49
熊本県	369	53	76
大分県	291	50	93
宮崎県	257	19	115
鹿児島県	203	11	56
沖縄県	133	2	28
合計	23,340	1,904	11,769

表1-3 管理施設数(地方公共団体等管理分)

平成27年12月31日時点

所在する都道府県	橋梁	トンネル	道路附属物等
北海道	26,024	168	674
青森県	6,557	39	142
岩手県	12,612	199	142
宮城県	11,476	93	192
秋田県	11,444	122	205
山形県	8,212	75	147
福島県	16,562	177	480
茨城県	14,343	34	203
栃木県	12,474	80	339
群馬県	14,676	110	255
埼玉県	18,796	60	600
千葉県	10,619	385	460
東京都	5,809	108	1,064
神奈川県	8,142	222	941
新潟県	20,723	277	632
富山県	11,438	76	467
石川県	8,463	124	315
福井県	9,339	180	243
山梨県	7,776	167	197
長野県	21,066	300	425
岐阜県	24,798	231	493
静岡県	28,514	310	465
愛知県	22,795	93	1,643
三重県	18,227	171	214
滋賀県	10,959	53	100
京都府	12,138	125	161
大阪府	9,840	60	1,151
兵庫県	27,739	197	778
奈良県	9,951	169	177
和歌山県	11,198	271	118
鳥取県	7,019	55	143
島根県	13,718	247	121
岡山県	31,444	134	376
広島県	21,405	239	365
山口県	13,584	161	252
徳島県	11,980	126	146
香川県	7,285	27	160
愛媛県	11,739	228	175
高知県	12,753	289	140
福岡県	28,457	112	686
佐賀県	11,688	24	63
長崎県	9,718	184	96
熊本県	19,313	228	112
大分県	10,280	487	133
宮崎県	8,919	182	140
鹿児島県	9,998	150	163
沖縄県	2,148	23	63
合計	664,158	7,572	16,757

表2 平成27年度点検実施数(全道路管理者分)

平成28年3月31日時点

所在する都道府県	橋梁	トンネル	道路附属物等
北海道	4,634	86	716
青森県	1,131	2	45
岩手県	2,016	48	89
宮城県	2,512	12	144
秋田県	4,181	43	152
山形県	1,785	17	74
福島県	2,950	38	188
茨城県	2,460	5	135
栃木県	2,172	21	130
群馬県	2,863	17	112
埼玉県	2,156	1	272
千葉県	2,100	26	214
東京都	924	15	813
神奈川県	1,344	75	313
新潟県	4,808	86	222
富山県	2,646	11	72
石川県	2,053	9	233
福井県	1,786	52	77
山梨県	1,616	12	135
長野県	3,402	23	88
岐阜県	6,290	86	128
静岡県	6,273	107	365
愛知県	4,618	9	421
三重県	4,893	20	163
滋賀県	2,436	18	74
京都府	2,442	26	132
大阪府	1,936	46	844
兵庫県	6,616	86	540
奈良県	2,088	1	16
和歌山県	2,163	79	98
鳥取県	1,333	16	142
島根県	3,530	32	44
岡山県	5,519	57	152
広島県	5,100	118	212
山口県	2,453	110	207
徳島県	3,267	11	59
香川県	1,911	9	20
愛媛県	3,180	63	57
高知県	2,274	121	14
福岡県	6,542	21	381
佐賀県	3,872	6	63
長崎県	1,595	19	76
熊本県	4,338	18	44
大分県	1,864	76	27
宮崎県	2,608	27	65
鹿児島県	1,787	11	56
沖縄県	347	7	60
合計	140,814	1,799	8,684



表2-1 平成27年度点検実施数(国土交通省管理分)

平成28年3月31日時点

所在する都道府県	橋梁	トンネル	道路附属物等
北海道	854	63	351
青森県	59	0	18
岩手県	86	11	0
宮城県	119	4	0
秋田県	134	0	26
山形県	98	8	12
福島県	136	4	4
茨城県	53	0	61
栃木県	37	0	39
群馬県	34	0	24
埼玉県	66	0	77
千葉県	88	21	83
東京都	70	0	107
神奈川県	61	0	58
新潟県	337	14	44
富山県	179	6	40
石川県	170	3	34
福井県	76	15	20
山梨県	62	5	27
長野県	150	0	31
岐阜県	189	6	58
静岡県	178	13	68
愛知県	267	0	129
三重県	296	12	86
滋賀県	149	2	17
京都府	167	2	31
大阪府	78	0	125
兵庫県	213	9	125
奈良県	80	1	12
和歌山県	144	61	54
鳥取県	115	3	9
島根県	161	17	3
岡山県	193	0	47
広島県	175	25	46
山口県	318	11	35
徳島県	95	10	0
香川県	104	0	2
愛媛県	165	13	0
高知県	194	15	0
福岡県	336	7	48
佐賀県	143	2	17
長崎県	51	2	14
熊本県	119	5	6
大分県	137	7	6
宮崎県	112	18	24
鹿児島県	121	5	9
沖縄県	90	5	36
合計	7,259	405	2,063

表2-2 平成27年度点検実施数(高速道路会社管理分)

平成28年3月31日時点

所在する都道府県	橋梁	トンネル	道路附属物等
北海道	146	0	245
青森県	36	2	20
岩手県	91	4	69
宮城県	57	1	79
秋田県	35	4	45
山形県	38	9	56
福島県	63	6	80
茨城県	146	5	71
栃木県	98	12	43
群馬県	14	4	23
埼玉県	28	0	89
千葉県	182	0	84
東京都	53	4	124
神奈川県	219	40	142
新潟県	175	28	109
富山県	117	0	32
石川県	37	0	5
福井県	139	0	22
山梨県	54	5	51
長野県	236	15	47
岐阜県	104	31	29
静岡県	152	35	137
愛知県	148	6	146
三重県	57	7	41
滋賀県	68	0	43
京都府	153	4	67
大阪府	209	12	563
兵庫県	322	61	358
奈良県	18	0	4
和歌山県	29	11	13
鳥取県	0	7	0
島根県	17	8	16
岡山県	163	42	95
広島県	273	45	83
山口県	124	31	45
徳島県	58	1	22
香川県	91	6	17
愛媛県	37	8	36
高知県	14	12	10
福岡県	196	4	124
佐賀県	71	1	46
長崎県	45	4	34
熊本県	117	12	31
大分県	65	9	16
宮崎県	61	7	30
鹿児島県	38	0	34
沖縄県	42	2	24
合計	4,636	505	3,500

表2-3 平成27年度点検実施数(地方公共団体等管理分)

平成28年3月31日時点

所在する都道府県	橋梁	トンネル	道路附属物等
北海道	3,634	23	120
青森県	1,036	0	7
岩手県	1,839	33	20
宮城県	2,336	7	65
秋田県	4,012	39	81
山形県	1,649	0	6
福島県	2,751	28	104
茨城県	2,261	0	3
栃木県	2,037	9	48
群馬県	2,815	13	65
埼玉県	2,062	1	106
千葉県	1,830	5	47
東京都	801	11	582
神奈川県	1,064	35	113
新潟県	4,296	44	69
富山県	2,350	5	0
石川県	1,846	6	194
福井県	1,571	37	35
山梨県	1,500	2	57
長野県	3,016	8	10
岐阜県	5,997	49	41
静岡県	5,943	59	160
愛知県	4,203	3	146
三重県	4,540	1	36
滋賀県	2,219	16	14
京都府	2,122	20	34
大阪府	1,649	34	156
兵庫県	6,081	16	57
奈良県	1,990	0	0
和歌山県	1,990	7	31
鳥取県	1,218	6	133
島根県	3,352	7	25
岡山県	5,163	15	10
広島県	4,652	48	83
山口県	2,011	68	127
徳島県	3,114	0	37
香川県	1,716	3	1
愛媛県	2,978	42	21
高知県	2,066	94	4
福岡県	6,010	10	209
佐賀県	3,658	3	0
長崎県	1,499	13	28
熊本県	4,102	1	7
大分県	1,662	60	5
宮崎県	2,435	2	11
鹿児島県	1,628	6	13
沖縄県	215	0	0
合計	128,919	889	3,121

表3-1 平成27年度橋梁点検結果(全道路管理者分)

平成28年3月31日時点

所在する 都道府県	点検実施数	判定区分内訳			
		I	II	III	IV
北海道	4,634	1,987	1,868	775	4
青森県	1,131	463	535	132	1
岩手県	2,016	483	1,293	240	0
宮城県	2,512	352	2,000	160	0
秋田県	4,181	1,384	2,355	441	1
山形県	1,785	812	761	208	4
福島県	2,950	725	1,857	367	1
茨城県	2,460	751	1,440	256	13
栃木県	2,172	909	1,164	98	1
群馬県	2,863	1,196	1,456	211	0
埼玉県	2,156	829	1,186	141	0
千葉県	2,100	524	1,340	235	1
東京都	924	250	551	123	0
神奈川県	1,344	263	954	126	1
新潟県	4,808	1,323	2,356	1,128	1
富山県	2,646	1,775	647	224	0
石川県	2,053	957	901	191	4
福井県	1,786	848	800	138	0
山梨県	1,616	713	791	112	0
長野県	3,402	1,489	1,565	347	1
岐阜県	6,290	2,911	2,989	380	10
静岡県	6,273	2,190	3,395	682	6
愛知県	4,618	2,225	2,146	247	0
三重県	4,893	1,634	2,891	366	2
滋賀県	2,436	1,378	903	151	4
京都府	2,442	720	1,463	252	7
大阪府	1,936	1,034	763	139	0
兵庫県	6,616	1,999	3,795	811	11
奈良県	2,088	358	1,391	328	11
和歌山県	2,163	826	1,142	190	5
鳥取県	1,333	259	830	243	1
島根県	3,530	2,139	1,166	219	6
岡山県	5,519	3,167	1,908	444	0
広島県	5,100	1,621	2,872	607	0
山口県	2,453	550	1,531	368	4
徳島県	3,267	688	2,243	333	3
香川県	1,911	610	1,097	203	1
愛媛県	3,180	633	2,041	505	1
高知県	2,274	570	1,351	347	6
福岡県	6,542	2,807	3,279	456	0
佐賀県	3,872	1,939	1,695	237	1
長崎県	1,595	638	768	176	13
熊本県	4,338	2,412	1,625	294	7
大分県	1,864	270	1,171	418	5
宮崎県	2,608	1,059	1,374	175	0
鹿児島県	1,787	664	891	228	4
沖縄県	347	117	193	37	0
合計	140,814	53,451	72,733	14,489	141

表3-1-1 平成27年度橋梁点検結果(国土交通省管理分)

平成28年3月31日時点

所在する 都道府県	点検実施数	判定区分内訳			
		I	II	III	IV
北海道	854	557	210	87	0
青森県	59	6	41	12	0
岩手県	86	15	53	18	0
宮城県	119	46	53	20	0
秋田県	134	48	77	9	0
山形県	98	39	47	12	0
福島県	136	33	82	21	0
茨城県	53	32	18	3	0
栃木県	37	26	10	1	0
群馬県	34	26	6	2	0
埼玉県	66	35	29	2	0
千葉県	88	57	23	8	0
東京都	70	26	33	11	0
神奈川県	61	31	28	2	0
新潟県	337	186	133	18	0
富山県	179	146	32	1	0
石川県	170	121	45	4	0
福井県	76	37	37	2	0
山梨県	62	37	17	8	0
長野県	150	88	51	11	0
岐阜県	189	123	44	22	0
静岡県	178	75	79	24	0
愛知県	267	155	83	29	0
三重県	296	150	107	39	0
滋賀県	149	99	42	7	1
京都府	167	105	52	10	0
大阪府	78	44	24	10	0
兵庫県	213	111	90	12	0
奈良県	80	35	38	7	0
和歌山県	144	91	52	1	0
鳥取県	115	91	18	6	0
島根県	161	123	29	9	0
岡山県	193	152	38	3	0
広島県	175	109	55	11	0
山口県	318	236	76	6	0
徳島県	95	43	39	13	0
香川県	104	75	25	4	0
愛媛県	165	117	29	19	0
高知県	194	131	42	21	0
福岡県	336	237	84	15	0
佐賀県	143	108	29	6	0
長崎県	51	24	24	3	0
熊本県	119	89	25	5	0
大分県	137	101	32	4	0
宮崎県	112	80	29	3	0
鹿児島県	121	69	50	2	0
沖縄県	90	66	20	4	0
合計	7,259	4,431	2,280	547	1

表3-1-2 平成27年度橋梁点検結果(高速道路会社管理分)

平成28年3月31日時点

所在する 都道府県	点検実施数	判定区分内訳			
		I	II	III	IV
北海道	146	25	108	13	0
青森県	36	7	29	0	0
岩手県	91	7	60	24	0
宮城県	57	17	38	2	0
秋田県	35	6	27	2	0
山形県	38	5	33	0	0
福島県	63	4	47	12	0
茨城県	146	6	140	0	0
栃木県	98	17	80	1	0
群馬県	14	5	9	0	0
埼玉県	28	3	25	0	0
千葉県	182	19	163	0	0
東京都	53	1	46	6	0
神奈川県	219	8	197	14	0
新潟県	175	23	141	11	0
富山県	117	11	78	28	0
石川県	37	0	33	4	0
福井県	139	22	85	32	0
山梨県	54	1	48	5	0
長野県	236	12	202	22	0
岐阜県	104	6	88	10	0
静岡県	152	10	140	2	0
愛知県	148	0	132	16	0
三重県	57	8	46	3	0
滋賀県	68	7	43	18	0
京都府	153	11	131	11	0
大阪府	209	11	181	17	0
兵庫県	322	101	202	19	0
奈良県	18	6	11	1	0
和歌山県	29	10	18	1	0
鳥取県	0	0	0	0	0
島根県	17	4	12	1	0
岡山県	163	7	144	12	0
広島県	273	9	231	33	0
山口県	124	1	103	20	0
徳島県	58	1	55	2	0
香川県	91	8	83	0	0
愛媛県	37	2	34	1	0
高知県	14	2	12	0	0
福岡県	196	29	140	27	0
佐賀県	71	4	63	4	0
長崎県	45	3	39	3	0
熊本県	117	27	85	5	0
大分県	65	3	57	5	0
宮崎県	61	14	45	2	0
鹿児島県	38	6	25	7	0
沖縄県	42	2	39	1	0
合計	4,636	491	3,748	397	0

表3-1-3 平成27年度橋梁点検結果(地方公共団体等管理分)

平成28年3月31日時点

所在する 都道府県	点検実施数	判定区分内訳			
		I	II	III	IV
北海道	3,634	1,405	1,550	675	4
青森県	1,036	450	465	120	1
岩手県	1,839	461	1,180	198	0
宮城県	2,336	289	1,909	138	0
秋田県	4,012	1,330	2,251	430	1
山形県	1,649	768	681	196	4
福島県	2,751	688	1,728	334	1
茨城県	2,261	713	1,282	253	13
栃木県	2,037	866	1,074	96	1
群馬県	2,815	1,165	1,441	209	0
埼玉県	2,062	791	1,132	139	0
千葉県	1,830	448	1,154	227	1
東京都	801	223	472	106	0
神奈川県	1,064	224	729	110	1
新潟県	4,296	1,114	2,082	1,099	1
富山県	2,350	1,618	537	195	0
石川県	1,846	836	823	183	4
福井県	1,571	789	678	104	0
山梨県	1,500	675	726	99	0
長野県	3,016	1,389	1,312	314	1
岐阜県	5,997	2,782	2,857	348	10
静岡県	5,943	2,105	3,176	656	6
愛知県	4,203	2,070	1,931	202	0
三重県	4,540	1,476	2,738	324	2
滋賀県	2,219	1,272	818	126	3
京都府	2,122	604	1,280	231	7
大阪府	1,649	979	558	112	0
兵庫県	6,081	1,787	3,503	780	11
奈良県	1,990	317	1,342	320	11
和歌山県	1,990	725	1,072	188	5
鳥取県	1,218	168	812	237	1
島根県	3,352	2,012	1,125	209	6
岡山県	5,163	3,008	1,726	429	0
広島県	4,652	1,503	2,586	563	0
山口県	2,011	313	1,352	342	4
徳島県	3,114	644	2,149	318	3
香川県	1,716	527	989	199	1
愛媛県	2,978	514	1,978	485	1
高知県	2,066	437	1,297	326	6
福岡県	6,010	2,541	3,055	414	0
佐賀県	3,658	1,827	1,603	227	1
長崎県	1,499	611	705	170	13
熊本県	4,102	2,296	1,515	284	7
大分県	1,662	166	1,082	409	5
宮崎県	2,435	965	1,300	170	0
鹿児島県	1,628	589	816	219	4
沖縄県	215	49	134	32	0
合計	128,919	48,529	66,705	13,545	140

表3-2 平成27年度トンネル点検結果(全道路管理者分)

平成28年3月31日時点

所在する 都道府県	点検実施数	判定区分内訳			
		I	II	III	IV
北海道	86	2	50	34	0
青森県	2	0	2	0	0
岩手県	48	0	36	12	0
宮城県	12	1	3	8	0
秋田県	43	0	24	19	0
山形県	17	0	14	3	0
福島県	38	0	30	8	0
茨城県	5	0	3	2	0
栃木県	21	0	19	2	0
群馬県	17	0	3	14	0
埼玉県	1	0	1	0	0
千葉県	26	0	19	7	0
東京都	15	1	6	8	0
神奈川県	75	1	53	21	0
新潟県	86	0	18	68	0
富山県	11	1	4	6	0
石川県	9	1	4	4	0
福井県	52	1	3	48	0
山梨県	12	1	10	1	0
長野県	23	1	4	18	0
岐阜県	86	0	47	39	0
静岡県	107	1	58	48	0
愛知県	9	0	6	3	0
三重県	20	0	8	12	0
滋賀県	18	0	5	12	1
京都府	26	0	14	12	0
大阪府	46	1	28	17	0
兵庫県	86	5	28	53	0
奈良県	1	0	1	0	0
和歌山県	79	2	62	13	2
鳥取県	16	0	12	4	0
島根県	32	4	24	4	0
岡山県	57	2	18	37	0
広島県	118	1	30	87	0
山口県	110	1	38	70	1
徳島県	11	0	3	8	0
香川県	9	0	7	2	0
愛媛県	63	1	41	21	0
高知県	121	3	85	32	1
福岡県	21	0	16	5	0
佐賀県	6	0	5	1	0
長崎県	19	4	11	4	0
熊本県	18	0	12	5	1
大分県	76	3	34	39	0
宮崎県	27	4	18	5	0
鹿児島県	11	0	5	6	0
沖縄県	7	0	6	1	0
合計	1,799	42	928	823	6



表3-2-1 平成27年度トンネル点検結果(国土交通省管理分)

平成28年3月31日時点

所在する 都道府県	点検実施数	判定区分内訳			
		I	II	III	IV
北海道	63	2	36	25	0
青森県	0	0	0	0	0
岩手県	11	0	11	0	0
宮城県	4	0	1	3	0
秋田県	0	0	0	0	0
山形県	8	0	5	3	0
福島県	4	0	1	3	0
茨城県	0	0	0	0	0
栃木県	0	0	0	0	0
群馬県	0	0	0	0	0
埼玉県	0	0	0	0	0
千葉県	21	0	16	5	0
東京都	0	0	0	0	0
神奈川県	0	0	0	0	0
新潟県	14	0	2	12	0
富山県	6	1	2	3	0
石川県	3	0	0	3	0
福井県	15	0	1	14	0
山梨県	5	0	4	1	0
長野県	0	0	0	0	0
岐阜県	6	0	2	4	0
静岡県	13	0	8	5	0
愛知県	0	0	0	0	0
三重県	12	0	1	11	0
滋賀県	2	0	0	2	0
京都府	2	0	0	2	0
大阪府	0	0	0	0	0
兵庫県	9	0	7	2	0
奈良県	1	0	1	0	0
和歌山県	61	2	56	3	0
鳥取県	3	0	3	0	0
島根県	17	2	14	1	0
岡山県	0	0	0	0	0
広島県	25	0	11	14	0
山口県	11	0	4	7	0
徳島県	10	0	2	8	0
香川県	0	0	0	0	0
愛媛県	13	1	12	0	0
高知県	15	2	12	1	0
福岡県	7	0	2	5	0
佐賀県	2	0	2	0	0
長崎県	2	0	2	0	0
熊本県	5	0	3	2	0
大分県	7	0	1	6	0
宮崎県	18	1	14	3	0
鹿児島県	5	0	3	2	0
沖縄県	5	0	4	1	0
合計	405	11	243	151	0

表3-2-2 平成27年度トンネル点検結果(高速道路会社管理分)

平成28年3月31日時点

所在する 都道府県	点検実施数	判定区分内訳			
		I	II	III	IV
北海道	0	0	0	0	0
青森県	2	0	2	0	0
岩手県	4	0	3	1	0
宮城県	1	0	1	0	0
秋田県	4	0	2	2	0
山形県	9	0	9	0	0
福島県	6	0	5	1	0
茨城県	5	0	3	2	0
栃木県	12	0	12	0	0
群馬県	4	0	0	4	0
埼玉県	0	0	0	0	0
千葉県	0	0	0	0	0
東京都	4	0	1	3	0
神奈川県	40	1	26	13	0
新潟県	28	0	7	21	0
富山県	0	0	0	0	0
石川県	0	0	0	0	0
福井県	0	0	0	0	0
山梨県	5	0	5	0	0
長野県	15	0	3	12	0
岐阜県	31	0	27	4	0
静岡県	35	0	15	20	0
愛知県	6	0	6	0	0
三重県	7	0	7	0	0
滋賀県	0	0	0	0	0
京都府	4	0	4	0	0
大阪府	12	0	9	3	0
兵庫県	61	5	18	38	0
奈良県	0	0	0	0	0
和歌山県	11	0	4	7	0
鳥取県	7	0	4	3	0
島根県	8	0	6	2	0
岡山県	42	2	9	31	0
広島県	45	0	6	39	0
山口県	31	0	6	25	0
徳島県	1	0	1	0	0
香川県	6	0	4	2	0
愛媛県	8	0	8	0	0
高知県	12	0	8	4	0
福岡県	4	0	4	0	0
佐賀県	1	0	0	1	0
長崎県	4	0	2	2	0
熊本県	12	0	9	3	0
大分県	9	0	9	0	0
宮崎県	7	3	4	0	0
鹿児島県	0	0	0	0	0
沖縄県	2	0	2	0	0
合計	505	11	251	243	0

表3-2-3 平成27年度トンネル点検結果(地方公共団体等管理分)

平成28年3月31日時点

所在する 都道府県	点検実施数	判定区分内訳			
		I	II	III	IV
北海道	23	0	14	9	0
青森県	0	0	0	0	0
岩手県	33	0	22	11	0
宮城県	7	1	1	5	0
秋田県	39	0	22	17	0
山形県	0	0	0	0	0
福島県	28	0	24	4	0
茨城県	0	0	0	0	0
栃木県	9	0	7	2	0
群馬県	13	0	3	10	0
埼玉県	1	0	1	0	0
千葉県	5	0	3	2	0
東京都	11	1	5	5	0
神奈川県	35	0	27	8	0
新潟県	44	0	9	35	0
富山県	5	0	2	3	0
石川県	6	1	4	1	0
福井県	37	1	2	34	0
山梨県	2	1	1	0	0
長野県	8	1	1	6	0
岐阜県	49	0	18	31	0
静岡県	59	1	35	23	0
愛知県	3	0	0	3	0
三重県	1	0	0	1	0
滋賀県	16	0	5	10	1
京都府	20	0	10	10	0
大阪府	34	1	19	14	0
兵庫県	16	0	3	13	0
奈良県	0	0	0	0	0
和歌山県	7	0	2	3	2
鳥取県	6	0	5	1	0
島根県	7	2	4	1	0
岡山県	15	0	9	6	0
広島県	48	1	13	34	0
山口県	68	1	28	38	1
徳島県	0	0	0	0	0
香川県	3	0	3	0	0
愛媛県	42	0	21	21	0
高知県	94	1	65	27	1
福岡県	10	0	10	0	0
佐賀県	3	0	3	0	0
長崎県	13	4	7	2	0
熊本県	1	0	0	0	1
大分県	60	3	24	33	0
宮崎県	2	0	0	2	0
鹿児島県	6	0	2	4	0
沖縄県	0	0	0	0	0
合計	889	20	434	429	6

表3-3 平成27年度道路附属物等点検結果(全道路管理者分)

平成28年3月31日時点

所在する 都道府県	点検実施数	判定区分内訳			
		I	II	III	IV
北海道	716	176	453	87	0
青森県	45	19	22	4	0
岩手県	89	31	55	3	0
宮城県	144	42	62	40	0
秋田県	152	21	75	56	0
山形県	74	36	35	3	0
福島県	188	40	87	61	0
茨城県	135	37	92	6	0
栃木県	130	43	75	12	0
群馬県	112	26	73	13	0
埼玉県	272	117	84	67	4
千葉県	214	63	113	37	1
東京都	813	211	332	270	0
神奈川県	313	138	144	31	0
新潟県	222	42	76	104	0
富山県	72	23	28	21	0
石川県	233	40	126	67	0
福井県	77	24	41	12	0
山梨県	135	17	103	15	0
長野県	88	36	44	8	0
岐阜県	128	39	47	42	0
静岡県	365	114	197	54	0
愛知県	421	278	129	14	0
三重県	163	56	102	5	0
滋賀県	74	32	28	14	0
京都府	132	66	55	11	0
大阪府	844	298	483	63	0
兵庫県	540	214	283	43	0
奈良県	16	6	9	1	0
和歌山県	98	45	44	9	0
鳥取県	142	54	77	11	0
島根県	44	9	27	8	0
岡山県	152	70	69	13	0
広島県	212	73	110	29	0
山口県	207	38	102	67	0
徳島県	59	5	46	8	0
香川県	20	5	15	0	0
愛媛県	57	10	39	8	0
高知県	14	0	10	4	0
福岡県	381	165	172	44	0
佐賀県	63	21	38	4	0
長崎県	76	28	47	1	0
熊本県	44	26	16	2	0
大分県	27	9	16	2	0
宮崎県	65	52	12	1	0
鹿児島県	56	27	25	4	0
沖縄県	60	14	33	13	0
合計	8,684	2,936	4,351	1,392	5

表3-3-1 平成27年度道路附属物等点検結果(国土交通省管理分)

平成28年3月31日時点

所在する 都道府県	点検実施数	判定区分内訳			
		I	II	III	IV
北海道	351	121	185	45	0
青森県	18	4	10	4	0
岩手県	0	0	0	0	0
宮城県	0	0	0	0	0
秋田県	26	0	22	4	0
山形県	12	5	5	2	0
福島県	4	0	0	4	0
茨城県	61	2	55	4	0
栃木県	39	11	27	1	0
群馬県	24	14	10	0	0
埼玉県	77	6	25	46	0
千葉県	83	6	52	25	0
東京都	107	28	45	34	0
神奈川県	58	20	27	11	0
新潟県	44	1	10	33	0
富山県	40	22	10	8	0
石川県	34	6	26	2	0
福井県	20	8	11	1	0
山梨県	27	3	23	1	0
長野県	31	11	16	4	0
岐阜県	58	7	16	35	0
静岡県	68	16	44	8	0
愛知県	129	71	49	9	0
三重県	86	17	67	2	0
滋賀県	17	8	8	1	0
京都府	31	19	8	4	0
大阪府	125	21	85	19	0
兵庫県	125	60	43	22	0
奈良県	12	6	6	0	0
和歌山県	54	25	28	1	0
鳥取県	9	7	2	0	0
島根県	3	2	1	0	0
岡山県	47	18	24	5	0
広島県	46	22	20	4	0
山口県	35	13	22	0	0
徳島県	0	0	0	0	0
香川県	2	2	0	0	0
愛媛県	0	0	0	0	0
高知県	0	0	0	0	0
福岡県	48	23	19	6	0
佐賀県	17	8	8	1	0
長崎県	14	8	5	1	0
熊本県	6	5	1	0	0
大分県	6	1	4	1	0
宮崎県	24	23	1	0	0
鹿児島県	9	5	4	0	0
沖縄県	36	3	20	13	0
合計	2,063	658	1,044	361	0

表3-3-2 平成27年度道路附属物等点検結果(高速道路会社管理分)

平成28年3月31日時点

所在する 都道府県	点検実施数	判定区分内訳			
		I	II	III	IV
北海道	245	31	201	13	0
青森県	20	9	11	0	0
岩手県	69	22	44	3	0
宮城県	79	36	41	2	0
秋田県	45	17	28	0	0
山形県	56	28	28	0	0
福島県	80	17	54	9	0
茨城県	71	35	35	1	0
栃木県	43	17	26	0	0
群馬県	23	8	15	0	0
埼玉県	89	85	4	0	0
千葉県	84	48	33	3	0
東京都	124	115	7	2	0
神奈川県	142	109	28	5	0
新潟県	109	39	57	13	0
富山県	32	1	18	13	0
石川県	5	1	4	0	0
福井県	22	11	11	0	0
山梨県	51	12	38	1	0
長野県	47	22	23	2	0
岐阜県	29	23	6	0	0
静岡県	137	76	61	0	0
愛知県	146	99	47	0	0
三重県	41	36	4	1	0
滋賀県	43	24	16	3	0
京都府	67	47	18	2	0
大阪府	563	252	294	17	0
兵庫県	358	148	204	6	0
奈良県	4	0	3	1	0
和歌山県	13	8	5	0	0
鳥取県	0	0	0	0	0
島根県	16	6	10	0	0
岡山県	95	51	39	5	0
広島県	83	30	41	12	0
山口県	45	20	19	6	0
徳島県	22	1	21	0	0
香川県	17	3	14	0	0
愛媛県	36	9	26	1	0
高知県	10	0	8	2	0
福岡県	124	62	58	4	0
佐賀県	46	13	30	3	0
長崎県	34	17	17	0	0
熊本県	31	20	10	1	0
大分県	16	6	9	1	0
宮崎県	30	24	6	0	0
鹿児島県	34	22	9	3	0
沖縄県	24	11	13	0	0
合計	3,500	1,671	1,694	135	0

表3-3-3 平成27年度道路附属物等点検結果(地方公共団体等管理分)

平成28年3月31日時点

所在する 都道府県	点検実施数	判定区分内訳			
		I	II	III	IV
北海道	120	24	67	29	0
青森県	7	6	1	0	0
岩手県	20	9	11	0	0
宮城県	65	6	21	38	0
秋田県	81	4	25	52	0
山形県	6	3	2	1	0
福島県	104	23	33	48	0
茨城県	3	0	2	1	0
栃木県	48	15	22	11	0
群馬県	65	4	48	13	0
埼玉県	106	26	55	21	4
千葉県	47	9	28	9	1
東京都	582	68	280	234	0
神奈川県	113	9	89	15	0
新潟県	69	2	9	58	0
富山県	0	0	0	0	0
石川県	194	33	96	65	0
福井県	35	5	19	11	0
山梨県	57	2	42	13	0
長野県	10	3	5	2	0
岐阜県	41	9	25	7	0
静岡県	160	22	92	46	0
愛知県	146	108	33	5	0
三重県	36	3	31	2	0
滋賀県	14	0	4	10	0
京都府	34	0	29	5	0
大阪府	156	25	104	27	0
兵庫県	57	6	36	15	0
奈良県	0	0	0	0	0
和歌山県	31	12	11	8	0
鳥取県	133	47	75	11	0
島根県	25	1	16	8	0
岡山県	10	1	6	3	0
広島県	83	21	49	13	0
山口県	127	5	61	61	0
徳島県	37	4	25	8	0
香川県	1	0	1	0	0
愛媛県	21	1	13	7	0
高知県	4	0	2	2	0
福岡県	209	80	95	34	0
佐賀県	0	0	0	0	0
長崎県	28	3	25	0	0
熊本県	7	1	5	1	0
大分県	5	2	3	0	0
宮崎県	11	5	5	1	0
鹿児島県	13	0	12	1	0
沖縄県	0	0	0	0	0
合計	3,121	607	1,613	896	5

表4 最優先で点検すべき橋梁の管理施設数(全道路管理者分)

平成27年12月31日時点

所在する都道府県	緊急輸送道路を跨ぐ跨道橋	跨線橋	緊急輸送道路を構成する橋梁
北海道	664	544	6,554
青森県	183	161	1,966
岩手県	221	266	2,427
宮城県	276	158	1,978
秋田県	197	198	2,442
山形県	133	155	1,961
福島県	365	272	3,198
茨城県	442	247	1,994
栃木県	217	176	2,347
群馬県	365	205	2,395
埼玉県	399	288	1,937
千葉県	469	422	2,037
東京都	412	334	1,217
神奈川県	627	431	2,364
新潟県	351	281	4,516
富山県	158	103	2,951
石川県	144	73	2,327
福井県	80	91	1,574
山梨県	240	99	1,641
長野県	455	282	3,097
岐阜県	273	191	4,346
静岡県	528	261	4,179
愛知県	713	361	4,559
三重県	211	226	3,172
滋賀県	179	89	2,757
京都府	226	187	1,888
大阪府	552	277	2,482
兵庫県	602	298	4,300
奈良県	123	135	1,607
和歌山県	145	133	1,616
鳥取県	126	93	1,435
島根県	109	117	2,181
岡山県	357	177	4,120
広島県	580	250	3,699
山口県	212	223	3,767
徳島県	120	71	1,590
香川県	106	98	1,360
愛媛県	143	115	2,462
高知県	70	54	2,060
福岡県	671	373	4,754
佐賀県	115	91	2,143
長崎県	150	120	1,949
熊本県	164	113	2,546
大分県	223	134	1,959
宮崎県	192	87	1,771
鹿児島県	138	130	1,710
沖縄県	152	0	875
合計	13,578	9,190	122,210



表4-1 最優先で点検すべき橋梁の管理施設数(国土交通省管理分)

平成27年12月31日時点

所在する都道府県	緊急輸送道路を跨ぐ跨道橋	跨線橋	緊急輸送道路を構成する橋梁
北海道	140	225	3,676
青森県	25	37	280
岩手県	19	55	469
宮城県	71	41	784
秋田県	30	65	567
山形県	42	56	727
福島県	59	33	762
茨城県	48	21	235
栃木県	36	31	187
群馬県	95	23	229
埼玉県	45	27	426
千葉県	55	37	312
東京都	67	27	254
神奈川県	67	36	339
新潟県	69	54	1,551
富山県	22	21	925
石川県	56	13	851
福井県	14	18	374
山梨県	19	17	280
長野県	40	30	792
岐阜県	32	70	1,114
静岡県	86	24	1,245
愛知県	67	57	1,481
三重県	59	55	1,457
滋賀県	13	20	605
京都府	17	27	509
大阪府	22	25	346
兵庫県	44	36	904
奈良県	27	36	341
和歌山県	59	35	566
鳥取県	82	19	657
島根県	31	35	714
岡山県	42	27	1,071
広島県	100	38	911
山口県	10	39	1,457
徳島県	14	22	355
香川県	10	28	413
愛媛県	27	32	693
高知県	18	21	648
福岡県	53	56	1,128
佐賀県	17	25	590
長崎県	11	16	212
熊本県	14	25	412
大分県	18	24	490
宮崎県	26	20	426
鹿児島県	10	26	437
沖縄県	43	0	392
合計	1,971	1,705	33,594

表4-2 最優先で点検すべき橋梁の管理施設数(高速道路会社管理分)

平成27年12月31日時点

所在する都道府県	緊急輸送道路を跨ぐ跨道橋	跨線橋	緊急輸送道路を構成する橋梁
北海道	219	30	969
青森県	36	4	215
岩手県	116	25	685
宮城県	91	9	595
秋田県	81	15	362
山形県	50	14	315
福島県	111	21	746
茨城県	98	17	514
栃木県	77	19	500
群馬県	104	22	509
埼玉県	175	37	739
千葉県	152	34	700
東京都	147	29	334
神奈川県	221	73	793
新潟県	186	35	1,082
富山県	76	17	477
石川県	22	4	183
福井県	54	19	376
山梨県	110	15	357
長野県	129	28	705
岐阜県	113	34	691
静岡県	162	42	846
愛知県	322	68	941
三重県	45	25	411
滋賀県	81	25	470
京都府	136	42	525
大阪府	316	76	774
兵庫県	299	54	1,285
奈良県	31	8	111
和歌山県	25	11	177
鳥取県	5	1	49
島根県	27	1	167
岡山県	169	33	704
広島県	199	24	705
山口県	133	21	533
徳島県	31	6	241
香川県	55	20	353
愛媛県	52	11	452
高知県	20	1	155
福岡県	88	32	701
佐賀県	44	12	261
長崎県	32	10	210
熊本県	44	10	369
大分県	50	10	288
宮崎県	34	13	257
鹿児島県	43	4	203
沖縄県	44	0	121
合計	4,855	1,061	23,156

表4-3 最優先で点検すべき橋梁の管理施設数(地方公共団体等管理分)

平成27年12月31日時点

所在する都道府県	緊急輸送道路を跨ぐ跨道橋	跨線橋	緊急輸送道路を構成する橋梁
北海道	305	289	1,909
青森県	122	120	1,471
岩手県	86	186	1,273
宮城県	114	108	599
秋田県	86	118	1,513
山形県	41	85	919
福島県	195	218	1,690
茨城県	296	209	1,245
栃木県	104	126	1,660
群馬県	166	160	1,657
埼玉県	179	224	772
千葉県	262	351	1,025
東京都	198	278	629
神奈川県	339	322	1,232
新潟県	96	192	1,883
富山県	60	65	1,549
石川県	66	56	1,293
福井県	12	54	824
山梨県	111	67	1,004
長野県	286	224	1,600
岐阜県	128	87	2,541
静岡県	280	195	2,088
愛知県	324	236	2,137
三重県	107	146	1,304
滋賀県	85	44	1,682
京都府	73	118	854
大阪府	214	176	1,362
兵庫県	259	208	2,111
奈良県	65	91	1,155
和歌山県	61	87	873
鳥取県	39	73	729
島根県	51	81	1,300
岡山県	146	117	2,345
広島県	281	188	2,083
山口県	69	163	1,777
徳島県	75	43	994
香川県	41	50	594
愛媛県	64	72	1,317
高知県	32	32	1,257
福岡県	530	285	2,925
佐賀県	54	54	1,292
長崎県	107	94	1,527
熊本県	106	78	1,765
大分県	155	100	1,181
宮崎県	132	54	1,088
鹿児島県	85	100	1,070
沖縄県	65	0	362
合計	6,752	6,424	65,460

表5 最優先で点検すべき橋梁の平成27年度点検実施数(全道路管理者分)

平成28年3月31日時点

所在する都道府県	緊急輸送道路を跨ぐ跨道橋	跨線橋	緊急輸送道路を構成する橋梁
北海道	138	138	2,041
青森県	31	22	402
岩手県	32	21	317
宮城県	36	30	400
秋田県	40	29	766
山形県	16	26	223
福島県	60	41	615
茨城県	89	41	452
栃木県	37	38	705
群馬県	30	41	255
埼玉県	19	33	155
千葉県	133	78	487
東京都	71	63	115
神奈川県	156	60	485
新潟県	75	41	1,357
富山県	42	7	869
石川県	27	9	615
福井県	33	16	459
山梨県	30	7	364
長野県	98	35	537
岐阜県	54	45	870
静岡県	89	53	966
愛知県	127	73	751
三重県	40	48	550
滋賀県	35	8	756
京都府	67	14	489
大阪府	115	28	628
兵庫県	115	62	902
奈良県	23	21	458
和歌山県	43	31	561
鳥取県	38	22	391
島根県	22	12	514
岡山県	123	22	1,594
広島県	181	40	1,444
山口県	58	38	648
徳島県	57	16	540
香川県	32	28	282
愛媛県	39	25	1,015
高知県	20	14	722
福岡県	150	106	1,140
佐賀県	29	11	732
長崎県	63	53	459
熊本県	55	41	616
大分県	36	28	357
宮崎県	53	23	385
鹿児島県	36	11	299
沖縄県	36	0	160
合計	2,929	1,649	29,848

表5-1 最優先で点検すべき橋梁の平成27年度点検実施数(国土交通省管理分)

平成28年3月31日時点

所在する都道府県	緊急輸送道路を跨ぐ跨道橋	跨線橋	緊急輸送道路を構成する橋梁
北海道	28	53	774
青森県	7	5	51
岩手県	2	10	61
宮城県	4	14	119
秋田県	7	8	114
山形県	3	7	76
福島県	4	5	117
茨城県	7	0	38
栃木県	2	2	35
群馬県	10	4	31
埼玉県	7	3	47
千葉県	13	4	59
東京都	23	5	56
神奈川県	20	8	54
新潟県	14	16	321
富山県	5	0	175
石川県	8	2	166
福井県	7	5	52
山梨県	1	0	46
長野県	2	12	146
岐阜県	3	25	189
静岡県	10	3	176
愛知県	17	26	267
三重県	19	15	296
滋賀県	3	5	108
京都府	10	2	120
大阪府	7	0	43
兵庫県	13	11	143
奈良県	6	3	46
和歌山県	31	9	92
鳥取県	18	4	71
島根県	2	3	161
岡山県	9	1	193
広島県	21	8	159
山口県	3	14	314
徳島県	4	9	76
香川県	5	4	80
愛媛県	1	3	138
高知県	4	3	150
福岡県	8	37	291
佐賀県	4	0	127
長崎県	1	6	44
熊本県	7	14	96
大分県	2	4	116
宮崎県	3	3	94
鹿児島県	3	3	95
沖縄県	5	0	86
合計	393	378	6,309

表5-2 最優先で点検すべき橋梁の平成27年度点検実施数(高速道路会社管理分)  
平成28年3月31日時点

所在する都道府県	緊急輸送道路を跨ぐ跨道橋	跨線橋	緊急輸送道路を構成する橋梁
北海道	1	0	146
青森県	4	0	36
岩手県	14	0	91
宮城県	13	0	57
秋田県	7	0	35
山形県	4	0	38
福島県	6	2	58
茨城県	32	6	146
栃木県	18	3	98
群馬県	2	0	14
埼玉県	2	2	28
千葉県	45	2	182
東京都	21	2	53
神奈川県	64	11	219
新潟県	30	4	175
富山県	19	2	117
石川県	3	0	37
福井県	24	2	139
山梨県	20	5	54
長野県	54	6	236
岐阜県	14	1	104
静岡県	24	11	152
愛知県	73	13	148
三重県	5	0	57
滋賀県	15	0	68
京都府	34	4	153
大阪府	68	13	206
兵庫県	62	15	320
奈良県	0	0	18
和歌山県	3	3	29
鳥取県	0	0	0
島根県	4	0	17
岡山県	47	3	145
広島県	59	4	273
山口県	27	0	115
徳島県	10	1	56
香川県	15	4	91
愛媛県	3	0	37
高知県	3	1	14
福岡県	20	16	196
佐賀県	5	2	71
長崎県	15	5	44
熊本県	13	2	117
大分県	9	1	65
宮崎県	7	4	61
鹿児島県	11	0	38
沖縄県	15	0	42
合計	944	150	4,596

表5-3 最優先で点検すべき橋梁の平成27年度点検実施数(地方公共団体等管理分)  
平成28年3月31日時点

所在する都道府県	緊急輸送道路を跨ぐ跨道橋	跨線橋	緊急輸送道路を構成する橋梁
北海道	109	85	1,121
青森県	20	17	315
岩手県	16	11	165
宮城県	19	16	224
秋田県	26	21	617
山形県	9	19	109
福島県	50	34	440
茨城県	50	35	268
栃木県	17	33	572
群馬県	18	37	210
埼玉県	10	28	80
千葉県	75	72	246
東京都	27	56	6
神奈川県	72	41	212
新潟県	31	21	861
富山県	18	5	577
石川県	16	7	412
福井県	2	9	268
山梨県	9	2	264
長野県	42	17	155
岐阜県	37	19	577
静岡県	55	39	638
愛知県	37	34	336
三重県	16	33	197
滋賀県	17	3	580
京都府	23	8	216
大阪府	40	15	379
兵庫県	40	36	439
奈良県	17	18	394
和歌山県	9	19	440
鳥取県	20	18	320
島根県	16	9	336
岡山県	67	18	1,256
広島県	101	28	1,012
山口県	28	24	219
徳島県	43	6	408
香川県	12	20	111
愛媛県	35	22	840
高知県	13	10	558
福岡県	122	53	653
佐賀県	20	9	534
長崎県	47	42	371
熊本県	35	25	403
大分県	25	23	176
宮崎県	43	16	230
鹿児島県	22	8	166
沖縄県	16	0	32
合計	1,592	1,121	18,943

表6-1 緊急輸送道路を跨ぐ跨道橋の平成27年度点検結果(全道路管理者分)

平成28年3月31日時点

所在する 都道府県	点検実施数	判定区分内訳			
		I	II	III	IV
北海道	138	54	46	38	0
青森県	31	14	14	3	0
岩手県	32	3	24	5	0
宮城県	36	12	23	1	0
秋田県	40	7	32	1	0
山形県	16	6	8	2	0
福島県	60	5	41	14	0
茨城県	89	12	70	7	0
栃木県	37	12	24	1	0
群馬県	30	11	15	4	0
埼玉県	19	6	12	1	0
千葉県	133	38	91	4	0
東京都	71	13	40	18	0
神奈川県	156	17	115	24	0
新潟県	75	5	49	21	0
富山県	42	14	22	6	0
石川県	27	6	15	6	0
福井県	33	8	23	2	0
山梨県	30	5	22	3	0
長野県	98	8	74	16	0
岐阜県	54	18	30	6	0
静岡県	89	21	62	6	0
愛知県	127	15	100	12	0
三重県	40	4	31	5	0
滋賀県	35	4	28	3	0
京都府	67	9	56	2	0
大阪府	115	20	85	10	0
兵庫県	115	11	91	13	0
奈良県	23	5	13	5	0
和歌山県	43	24	17	2	0
鳥取県	38	17	14	7	0
島根県	22	19	2	1	0
岡山県	123	28	90	5	0
広島県	181	32	137	12	0
山口県	58	3	45	10	0
徳島県	57	3	54	0	0
香川県	32	3	29	0	0
愛媛県	39	2	34	3	0
高知県	20	3	17	0	0
福岡県	150	27	101	22	0
佐賀県	29	11	18	0	0
長崎県	63	8	48	7	0
熊本県	55	26	28	1	0
大分県	36	3	30	3	0
宮崎県	53	22	29	2	0
鹿児島県	36	12	24	0	0
沖縄県	36	2	28	6	0
合計	2,929	608	2,001	320	0



表6-1-1 緊急輸送道路を跨ぐ跨道橋の平成27年度点検結果(国土交通省管理分)

平成28年3月31日時点

所在する 都道府県	点検実施数	判定区分内訳			
		I	II	III	IV
北海道	28	14	12	2	0
青森県	7	2	2	3	0
岩手県	2	0	2	0	0
宮城県	4	2	2	0	0
秋田県	7	2	5	0	0
山形県	3	2	1	0	0
福島県	4	1	3	0	0
茨城県	7	5	2	0	0
栃木県	2	2	0	0	0
群馬県	10	8	2	0	0
埼玉県	7	4	3	0	0
千葉県	13	8	4	1	0
東京都	23	11	8	4	0
神奈川県	20	8	10	2	0
新潟県	14	3	11	0	0
富山県	5	1	4	0	0
石川県	8	4	4	0	0
福井県	7	2	5	0	0
山梨県	1	1	0	0	0
長野県	2	2	0	0	0
岐阜県	3	0	1	2	0
静岡県	10	2	6	2	0
愛知県	17	6	10	1	0
三重県	19	2	12	5	0
滋賀県	3	1	1	1	0
京都府	10	6	4	0	0
大阪府	7	3	4	0	0
兵庫県	13	3	7	3	0
奈良県	6	2	4	0	0
和歌山県	31	22	9	0	0
鳥取県	18	17	1	0	0
島根県	2	2	0	0	0
岡山県	9	5	3	1	0
広島県	21	13	7	1	0
山口県	3	1	1	1	0
徳島県	4	2	2	0	0
香川県	5	3	2	0	0
愛媛県	1	1	0	0	0
高知県	4	3	1	0	0
福岡県	8	4	4	0	0
佐賀県	4	3	1	0	0
長崎県	1	0	1	0	0
熊本県	7	4	3	0	0
大分県	2	1	1	0	0
宮崎県	3	2	1	0	0
鹿児島県	3	1	2	0	0
沖縄県	5	0	5	0	0
合計	393	191	173	29	0

表6-1-2 緊急輸送道路を跨ぐ跨道橋の平成27年度点検結果(高速道路会社管理分)

平成28年3月31日時点

所在する 都道府県	点検実施数	判定区分内訳			
		I	II	III	IV
北海道	1	0	0	1	0
青森県	4	0	4	0	0
岩手県	14	0	10	4	0
宮城県	13	0	12	1	0
秋田県	7	0	6	1	0
山形県	4	0	4	0	0
福島県	6	1	3	2	0
茨城県	32	3	29	0	0
栃木県	18	2	16	0	0
群馬県	2	1	1	0	0
埼玉県	2	0	2	0	0
千葉県	45	2	43	0	0
東京都	21	0	16	5	0
神奈川県	64	2	56	6	0
新潟県	30	0	30	0	0
富山県	19	4	10	5	0
石川県	3	0	3	0	0
福井県	24	6	16	2	0
山梨県	20	1	19	0	0
長野県	54	3	43	8	0
岐阜県	14	0	14	0	0
静岡県	24	1	23	0	0
愛知県	73	0	68	5	0
三重県	5	1	4	0	0
滋賀県	15	2	13	0	0
京都府	34	0	33	1	0
大阪府	68	0	59	9	0
兵庫県	62	6	48	8	0
奈良県	0	0	0	0	0
和歌山県	3	1	2	0	0
鳥取県	0	0	0	0	0
島根県	4	2	1	1	0
岡山県	47	1	45	1	0
広島県	59	2	49	8	0
山口県	27	0	25	2	0
徳島県	10	0	10	0	0
香川県	15	0	15	0	0
愛媛県	3	1	2	0	0
高知県	3	0	3	0	0
福岡県	20	0	19	1	0
佐賀県	5	0	5	0	0
長崎県	15	1	12	2	0
熊本県	13	0	12	1	0
大分県	9	0	8	1	0
宮崎県	7	0	6	1	0
鹿児島県	11	0	11	0	0
沖縄県	15	0	14	1	0
合計	944	43	824	77	0

表6-1-3 緊急輸送道路を跨ぐ跨道橋の平成27年度点検結果(地方公共団体等管理分)  
平成28年3月31日時点

所在する 都道府県	点検実施数	判定区分内訳			
		I	II	III	IV
北海道	109	40	34	35	0
青森県	20	12	8	0	0
岩手県	16	3	12	1	0
宮城県	19	10	9	0	0
秋田県	26	5	21	0	0
山形県	9	4	3	2	0
福島県	50	3	35	12	0
茨城県	50	4	39	7	0
栃木県	17	8	8	1	0
群馬県	18	2	12	4	0
埼玉県	10	2	7	1	0
千葉県	75	28	44	3	0
東京都	27	2	16	9	0
神奈川県	72	7	49	16	0
新潟県	31	2	8	21	0
富山県	18	9	8	1	0
石川県	16	2	8	6	0
福井県	2	0	2	0	0
山梨県	9	3	3	3	0
長野県	42	3	31	8	0
岐阜県	37	18	15	4	0
静岡県	55	18	33	4	0
愛知県	37	9	22	6	0
三重県	16	1	15	0	0
滋賀県	17	1	14	2	0
京都府	23	3	19	1	0
大阪府	40	17	22	1	0
兵庫県	40	2	36	2	0
奈良県	17	3	9	5	0
和歌山県	9	1	6	2	0
鳥取県	20	0	13	7	0
島根県	16	15	1	0	0
岡山県	67	22	42	3	0
広島県	101	17	81	3	0
山口県	28	2	19	7	0
徳島県	43	1	42	0	0
香川県	12	0	12	0	0
愛媛県	35	0	32	3	0
高知県	13	0	13	0	0
福岡県	122	23	78	21	0
佐賀県	20	8	12	0	0
長崎県	47	7	35	5	0
熊本県	35	22	13	0	0
大分県	25	2	21	2	0
宮崎県	43	20	22	1	0
鹿児島県	22	11	11	0	0
沖縄県	16	2	9	5	0
合計	1,592	374	1,004	214	0

表6-2 跨線橋の平成27年度点検結果(全道路管理者分)

平成28年3月31日時点

所在する 都道府県	点検実施数	判定区分内訳			
		I	II	III	IV
北海道	138	42	60	36	0
青森県	22	5	12	5	0
岩手県	21	1	14	6	0
宮城県	30	5	19	6	0
秋田県	29	2	17	10	0
山形県	26	6	13	7	0
福島県	41	3	17	21	0
茨城県	41	8	28	5	0
栃木県	38	2	31	5	0
群馬県	41	7	27	7	0
埼玉県	33	6	25	2	0
千葉県	78	9	61	8	0
東京都	63	6	49	8	0
神奈川県	60	8	44	8	0
新潟県	41	1	22	18	0
富山県	7	0	4	3	0
石川県	9	2	4	3	0
福井県	16	3	11	2	0
山梨県	7	0	7	0	0
長野県	35	4	19	12	0
岐阜県	45	12	23	10	0
静岡県	53	6	43	4	0
愛知県	73	20	36	17	0
三重県	48	10	28	10	0
滋賀県	8	0	8	0	0
京都府	14	5	7	2	0
大阪府	28	4	20	4	0
兵庫県	62	2	45	15	0
奈良県	21	0	18	3	0
和歌山県	31	5	23	3	0
鳥取県	22	4	10	8	0
島根県	12	5	3	4	0
岡山県	22	9	13	0	0
広島県	40	8	26	6	0
山口県	38	6	20	12	0
徳島県	16	3	10	3	0
香川県	28	6	15	7	0
愛媛県	25	3	16	6	0
高知県	14	2	8	4	0
福岡県	106	24	62	20	0
佐賀県	11	0	8	3	0
長崎県	53	10	31	12	0
熊本県	41	9	26	6	0
大分県	28	6	14	8	0
宮崎県	23	4	12	7	0
鹿児島県	11	3	5	3	0
沖縄県	0	0	0	0	0
合計	1,649	286	1,014	349	0

表6-2-1 跨線橋の平成27年度点検結果(国土交通省管理分)

平成28年3月31日時点

所在する 都道府県	点検実施数	判定区分内訳			
		I	II	III	IV
北海道	53	9	34	10	0
青森県	5	0	3	2	0
岩手県	10	0	8	2	0
宮城県	14	3	9	2	0
秋田県	8	2	5	1	0
山形県	7	2	3	2	0
福島県	5	2	3	0	0
茨城県	0	0	0	0	0
栃木県	2	0	2	0	0
群馬県	4	3	1	0	0
埼玉県	3	3	0	0	0
千葉県	4	1	3	0	0
東京都	5	1	4	0	0
神奈川県	8	3	5	0	0
新潟県	16	1	11	4	0
富山県	0	0	0	0	0
石川県	2	1	0	1	0
福井県	5	0	4	1	0
山梨県	0	0	0	0	0
長野県	12	3	4	5	0
岐阜県	25	10	8	7	0
静岡県	3	0	3	0	0
愛知県	26	16	6	4	0
三重県	15	3	9	3	0
滋賀県	5	0	5	0	0
京都府	2	1	0	1	0
大阪府	0	0	0	0	0
兵庫県	11	0	8	3	0
奈良県	3	0	3	0	0
和歌山県	9	4	5	0	0
鳥取県	4	2	2	0	0
島根県	3	1	1	1	0
岡山県	1	1	0	0	0
広島県	8	3	2	3	0
山口県	14	6	7	1	0
徳島県	9	2	6	1	0
香川県	4	2	2	0	0
愛媛県	3	3	0	0	0
高知県	3	2	1	0	0
福岡県	37	16	16	5	0
佐賀県	0	0	0	0	0
長崎県	6	3	2	1	0
熊本県	14	3	7	4	0
大分県	4	2	2	0	0
宮崎県	3	1	2	0	0
鹿児島県	3	2	1	0	0
沖縄県	0	0	0	0	0
合計	378	117	197	64	0

表6-2-2 跨線橋の平成27年度点検結果(高速道路会社管理分)

平成28年3月31日時点

所在する 都道府県	点検実施数	判定区分内訳			
		I	II	III	IV
北海道	0	0	0	0	0
青森県	0	0	0	0	0
岩手県	0	0	0	0	0
宮城県	0	0	0	0	0
秋田県	0	0	0	0	0
山形県	0	0	0	0	0
福島県	2	0	0	2	0
茨城県	6	0	6	0	0
栃木県	3	0	3	0	0
群馬県	0	0	0	0	0
埼玉県	2	0	2	0	0
千葉県	2	0	2	0	0
東京都	2	0	2	0	0
神奈川県	11	0	10	1	0
新潟県	4	0	4	0	0
富山県	2	0	1	1	0
石川県	0	0	0	0	0
福井県	2	0	2	0	0
山梨県	5	0	5	0	0
長野県	6	1	5	0	0
岐阜県	1	0	1	0	0
静岡県	11	0	11	0	0
愛知県	13	0	10	3	0
三重県	0	0	0	0	0
滋賀県	0	0	0	0	0
京都府	4	0	4	0	0
大阪府	13	0	9	4	0
兵庫県	15	0	11	4	0
奈良県	0	0	0	0	0
和歌山県	3	0	3	0	0
鳥取県	0	0	0	0	0
島根県	0	0	0	0	0
岡山県	3	0	3	0	0
広島県	4	0	4	0	0
山口県	0	0	0	0	0
徳島県	1	0	1	0	0
香川県	4	2	2	0	0
愛媛県	0	0	0	0	0
高知県	1	0	1	0	0
福岡県	16	0	12	4	0
佐賀県	2	0	2	0	0
長崎県	5	0	3	2	0
熊本県	2	0	2	0	0
大分県	1	0	1	0	0
宮崎県	4	0	3	1	0
鹿児島県	0	0	0	0	0
沖縄県	0	0	0	0	0
合計	150	3	125	22	0

表6-2-3 跨線橋の平成27年度点検結果(地方公共団体等分)

平成28年3月31日時点

所在する 都道府県	点検実施数	判定区分内訳			
		I	II	III	IV
北海道	85	33	26	26	0
青森県	17	5	9	3	0
岩手県	11	1	6	4	0
宮城県	16	2	10	4	0
秋田県	21	0	12	9	0
山形県	19	4	10	5	0
福島県	34	1	14	19	0
茨城県	35	8	22	5	0
栃木県	33	2	26	5	0
群馬県	37	4	26	7	0
埼玉県	28	3	23	2	0
千葉県	72	8	56	8	0
東京都	56	5	43	8	0
神奈川県	41	5	29	7	0
新潟県	21	0	7	14	0
富山県	5	0	3	2	0
石川県	7	1	4	2	0
福井県	9	3	5	1	0
山梨県	2	0	2	0	0
長野県	17	0	10	7	0
岐阜県	19	2	14	3	0
静岡県	39	6	29	4	0
愛知県	34	4	20	10	0
三重県	33	7	19	7	0
滋賀県	3	0	3	0	0
京都府	8	4	3	1	0
大阪府	15	4	11	0	0
兵庫県	36	2	26	8	0
奈良県	18	0	15	3	0
和歌山県	19	1	15	3	0
鳥取県	18	2	8	8	0
島根県	9	4	2	3	0
岡山県	18	8	10	0	0
広島県	28	5	20	3	0
山口県	24	0	13	11	0
徳島県	6	1	3	2	0
香川県	20	2	11	7	0
愛媛県	22	0	16	6	0
高知県	10	0	6	4	0
福岡県	53	8	34	11	0
佐賀県	9	0	6	3	0
長崎県	42	7	26	9	0
熊本県	25	6	17	2	0
大分県	23	4	11	8	0
宮崎県	16	3	7	6	0
鹿児島県	8	1	4	3	0
沖縄県	0	0	0	0	0
合計	1,121	166	692	263	0

表6-3 緊急輸送道路を構成する橋梁の平成27年度点検結果(全道路管理者分)  
平成28年3月31日時点

所在する 都道府県	点検実施数	判定区分内訳			
		I	II	III	IV
北海道	2,041	1,214	593	234	0
青森県	402	125	244	33	0
岩手県	317	48	196	73	0
宮城県	400	97	245	58	0
秋田県	766	220	480	66	0
山形県	223	76	122	25	0
福島県	615	117	411	87	0
茨城県	452	145	285	22	0
栃木県	705	320	355	30	0
群馬県	255	76	150	29	0
埼玉県	155	52	96	7	0
千葉県	487	100	343	44	0
東京都	115	19	78	18	0
神奈川県	485	92	368	25	0
新潟県	1,357	313	721	323	0
富山県	869	533	249	87	0
石川県	615	248	309	58	0
福井県	459	175	237	47	0
山梨県	364	96	245	23	0
長野県	537	138	324	75	0
岐阜県	870	403	401	66	0
静岡県	966	210	647	109	0
愛知県	751	255	412	84	0
三重県	550	217	283	50	0
滋賀県	756	394	309	53	0
京都府	489	133	318	38	0
大阪府	628	305	289	34	0
兵庫県	902	203	611	88	0
奈良県	458	43	335	80	0
和歌山県	561	322	206	33	0
鳥取県	391	80	231	80	0
島根県	514	309	178	27	0
岡山県	1,594	886	606	102	0
広島県	1,444	358	947	139	0
山口県	648	251	337	60	0
徳島県	540	66	384	90	0
香川県	282	84	166	32	0
愛媛県	1,015	174	641	200	0
高知県	722	217	424	81	0
福岡県	1,140	382	632	126	0
佐賀県	732	401	290	41	0
長崎県	459	342	106	11	0
熊本県	616	370	211	35	0
大分県	357	111	207	39	0
宮崎県	385	156	204	25	0
鹿児島県	299	86	184	29	0
沖縄県	160	74	77	9	0
合計	29,848	11,036	15,687	3,125	0



表6-3-1 緊急輸送道路を構成する橋梁の平成27年度点検結果(国土交通省管理分)

平成28年3月31日時点

所在する 都道府県	点検実施数	判定区分内訳			
		I	II	III	IV
北海道	774	493	195	86	0
青森県	51	6	35	10	0
岩手県	61	4	42	15	0
宮城県	119	46	53	20	0
秋田県	114	38	67	9	0
山形県	76	27	41	8	0
福島県	117	23	76	18	0
茨城県	38	20	15	3	0
栃木県	35	24	10	1	0
群馬県	31	23	6	2	0
埼玉県	47	21	24	2	0
千葉県	59	34	20	5	0
東京都	56	16	29	11	0
神奈川県	54	29	23	2	0
新潟県	321	181	124	16	0
富山県	175	143	31	1	0
石川県	166	118	44	4	0
福井県	52	19	31	2	0
山梨県	46	28	12	6	0
長野県	146	87	48	11	0
岐阜県	189	123	44	22	0
静岡県	176	74	78	24	0
愛知県	267	155	83	29	0
三重県	296	150	107	39	0
滋賀県	108	69	34	5	0
京都府	120	74	39	7	0
大阪府	43	20	13	10	0
兵庫県	143	67	68	8	0
奈良県	46	18	22	6	0
和歌山県	92	49	42	1	0
鳥取県	71	53	13	5	0
島根県	161	123	29	9	0
岡山県	193	152	38	3	0
広島県	159	96	52	11	0
山口県	314	234	75	5	0
徳島県	76	35	29	12	0
香川県	80	58	18	4	0
愛媛県	138	96	26	16	0
高知県	150	99	34	17	0
福岡県	291	210	72	9	0
佐賀県	127	95	29	3	0
長崎県	44	21	20	3	0
熊本県	96	72	21	3	0
大分県	116	86	26	4	0
宮崎県	94	63	28	3	0
鹿児島県	95	46	47	2	0
沖縄県	86	62	20	4	0
合計	6,309	3,780	2,033	496	0

表6-3-2 緊急輸送道路を構成する橋梁の平成27年度点検結果(高速道路会社管理分)  
平成28年3月31日時点

所在する 都道府県	点検実施数	判定区分内訳			
		I	II	III	IV
北海道	146	25	108	13	0
青森県	36	7	29	0	0
岩手県	91	7	60	24	0
宮城県	57	17	38	2	0
秋田県	35	6	27	2	0
山形県	38	5	33	0	0
福島県	58	4	42	12	0
茨城県	146	6	140	0	0
栃木県	98	17	80	1	0
群馬県	14	5	9	0	0
埼玉県	28	3	25	0	0
千葉県	182	19	163	0	0
東京都	53	1	46	6	0
神奈川県	219	8	197	14	0
新潟県	175	23	141	11	0
富山県	117	11	78	28	0
石川県	37	0	33	4	0
福井県	139	22	85	32	0
山梨県	54	1	48	5	0
長野県	236	12	202	22	0
岐阜県	104	6	88	10	0
静岡県	152	10	140	2	0
愛知県	148	0	132	16	0
三重県	57	8	46	3	0
滋賀県	68	7	43	18	0
京都府	153	11	131	11	0
大阪府	206	11	178	17	0
兵庫県	320	101	200	19	0
奈良県	18	6	11	1	0
和歌山県	29	10	18	1	0
鳥取県	0	0	0	0	0
島根県	17	4	12	1	0
岡山県	145	6	127	12	0
広島県	273	9	231	33	0
山口県	115	1	94	20	0
徳島県	56	1	53	2	0
香川県	91	8	83	0	0
愛媛県	37	2	34	1	0
高知県	14	2	12	0	0
福岡県	196	29	140	27	0
佐賀県	71	4	63	4	0
長崎県	44	2	39	3	0
熊本県	117	27	85	5	0
大分県	65	3	57	5	0
宮崎県	61	14	45	2	0
鹿児島県	38	6	25	7	0
沖縄県	42	2	39	1	0
合計	4,596	489	3,710	397	0

表6-3-3 緊急輸送道路を構成する橋梁の平成27年度点検結果(地方公共団体等管理分)  
平成28年3月31日時点

所在する 都道府県	点検実施数	判定区分内訳			
		I	II	III	IV
北海道	1,121	696	290	135	0
青森県	315	112	180	23	0
岩手県	165	37	94	34	0
宮城県	224	34	154	36	0
秋田県	617	176	386	55	0
山形県	109	44	48	17	0
福島県	440	90	293	57	0
茨城県	268	119	130	19	0
栃木県	572	279	265	28	0
群馬県	210	48	135	27	0
埼玉県	80	28	47	5	0
千葉県	246	47	160	39	0
東京都	6	2	3	1	0
神奈川県	212	55	148	9	0
新潟県	861	109	456	296	0
富山県	577	379	140	58	0
石川県	412	130	232	50	0
福井県	268	134	121	13	0
山梨県	264	67	185	12	0
長野県	155	39	74	42	0
岐阜県	577	274	269	34	0
静岡県	638	126	429	83	0
愛知県	336	100	197	39	0
三重県	197	59	130	8	0
滋賀県	580	318	232	30	0
京都府	216	48	148	20	0
大阪府	379	274	98	7	0
兵庫県	439	35	343	61	0
奈良県	394	19	302	73	0
和歌山県	440	263	146	31	0
鳥取県	320	27	218	75	0
島根県	336	182	137	17	0
岡山県	1,256	728	441	87	0
広島県	1,012	253	664	95	0
山口県	219	16	168	35	0
徳島県	408	30	302	76	0
香川県	111	18	65	28	0
愛媛県	840	76	581	183	0
高知県	558	116	378	64	0
福岡県	653	143	420	90	0
佐賀県	534	302	198	34	0
長崎県	371	319	47	5	0
熊本県	403	271	105	27	0
大分県	176	22	124	30	0
宮崎県	230	79	131	20	0
鹿児島県	166	34	112	20	0
沖縄県	32	10	18	4	0
合計	18,943	6,767	9,944	2,232	0