

5/30 <sup>そのほら</sup> 藪原ダムのクレストゲートから点検放流  
(H26以来)  
～豪快な「水のスキージャンプ」をご覧ください～

記者発表資料

本格的な出水期を迎える前に、ゲート等の操作訓練、機能確認のための点検放流を実施します。

藪原ダム（群馬県沼田市利根町）ではクレストゲート（非常用放流ゲート）の点検放流を下記のとおり行います。このクレストゲートは大洪水の時に使用するゲート設備です。

放流量は、毎秒3～30立方メートルを予定しています。

記

実施日時：平成29年5月30日(火) 13時30分～16時00分

【注意】①天候によっては延期又は中止する場合があります。延期又は中止する場合のお知らせについては、以下の利根川ダム統合管理事務所ホームページに掲載します。

(<http://www.ktr.mlit.go.jp/tonedamu/>)

②藪原ダム周辺には一般見学者用の駐車スペースはありません。

【報道関係者の皆様へ】

藪原ダム周辺では、駐車スペースが限られているため、取材を希望される報道関係者の皆様におかれましては、5月25日までに下記お問い合わせ先にご連絡ください。

※ 藪原ダムの非常用放流ゲートからの放流水はダムを一気に滑り降り、ダム下部のスロープでジャンプ（スキージャンプ式）することで勢いが弱まり減勢池に落下します。  
豪快な「水のスキージャンプ」をご覧ください。

発表記者クラブ

竹芝記者クラブ、神奈川建設記者会、刀水クラブ・テレビ記者会

問い合わせ先

国土交通省 関東地方整備局 利根川ダム統合管理事務所  
電話番号 027-251-2021 (代表)

|    |        |            |            |         |
|----|--------|------------|------------|---------|
| 氏名 | 副所長(技) | とさか<br>登坂  | しんじ<br>新次  | (内 204) |
|    | 管理課長   | くろいわ<br>黒岩 | ひさかず<br>久一 | (内 331) |

# 添付資料

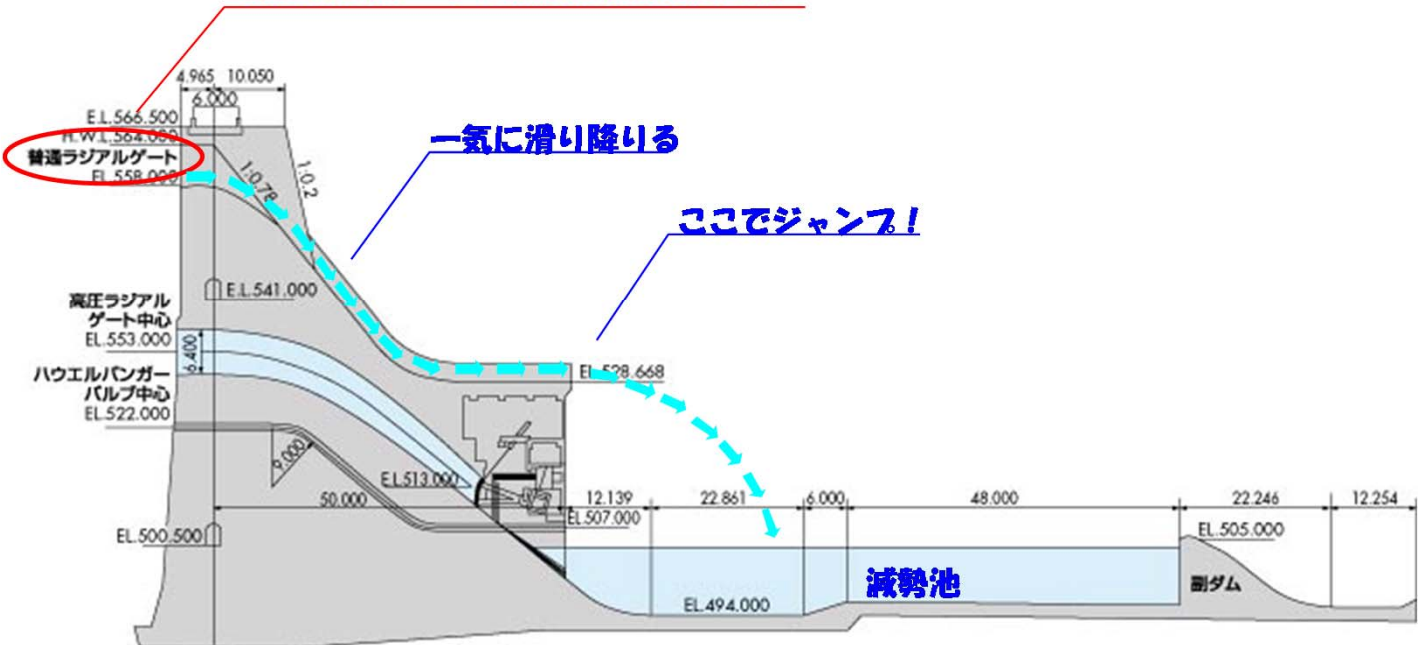
## 点検放流の状況(平成26年5月実施)

(最大放流量 約 毎秒30立方メートル)

菌原ダム位置図



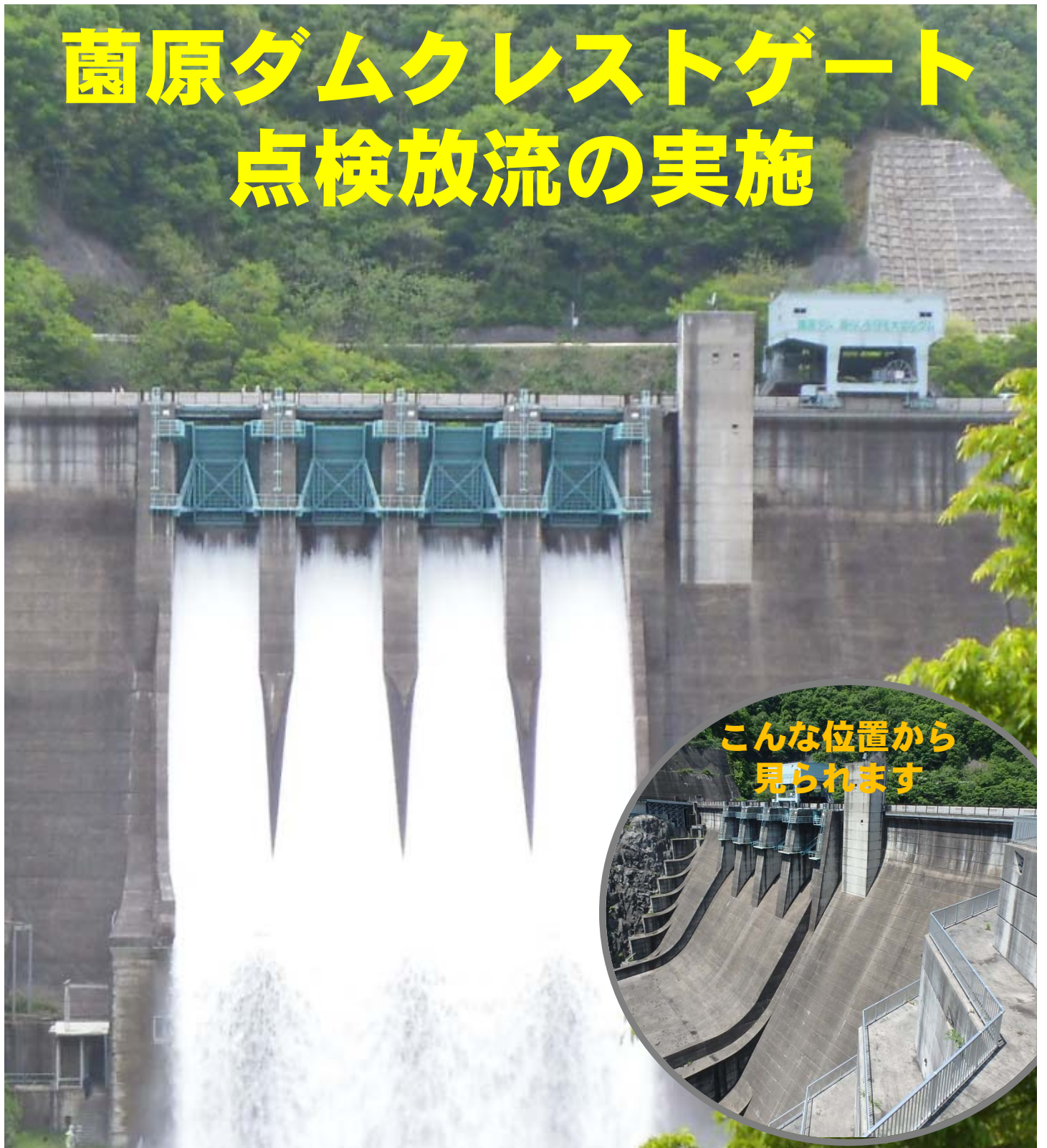
### 非常用放流ゲートの点検放流(機能確認)



説明図



# 菌原ダムクレストゲート 点検放流の実施



こんな位置から  
見られます

**実施日：平成29年5月30日(火)【延期や中止の場合もあります】**

**時 間：13:30～クレストからの放流開始**

**15:00クレスト4門からの放流(約30m<sup>3</sup>/sを予定)**

**見学箇所：ダム周辺及び左岸法面部を解放**

**※菌原ダム周辺は駐車スペースが無いので、裏面に記載の駐車場に車を止め、徒歩にてお越し願います。(片道約1.7km)**

**また、途中の道路は歩道がなく、大型車も通行するため十分注意してください。**

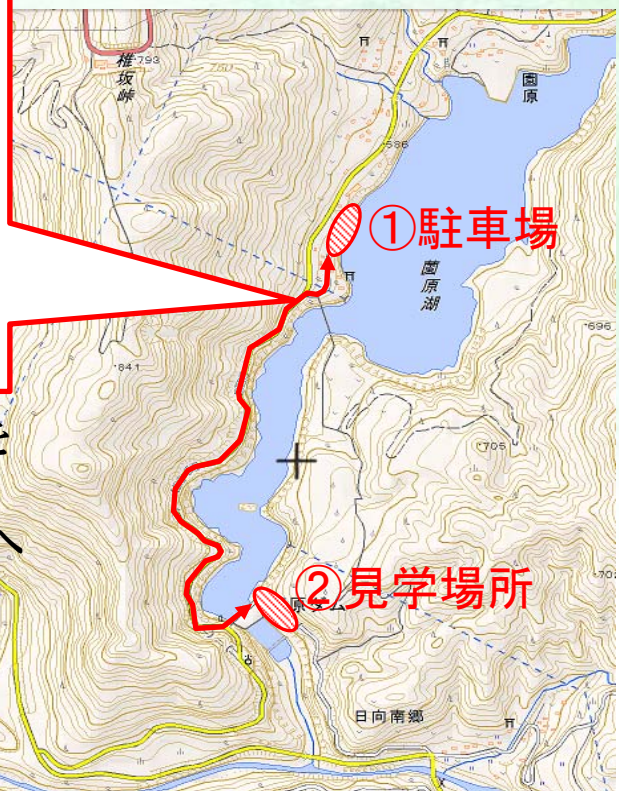



## 【見学にあたっての注意事項】

- ◆天候によっては延期又は中止する場合があります。延期又は中止する場合のお知らせについては、以下の利根川ダム統合管理事務所ホームページに掲載します。  
(<http://www.ktr.mlit.go.jp/tonedamu/>)
- ◆蘆原ダム周辺には一般見学者用の駐車スペースはありません。  
下図駐車場に車を止め、徒歩にてお越し願います。(片道約1.7km)  
交通ルールやマナーを守り、路上駐車はご遠慮下さい。  
また、途中の道路は細く蛇行しており、トンネル付近は暗く、大型自動車も通過しますので十分に注意してください(交通規制等は行いません)。
- ◆見学の際には、案内者の指示に従って下さい。
- ◆当日の見学風景などの写真を後日ホームページに掲載する予定です。予めご了承下さい。

◇お問い合わせ:利根川ダム統合管理事務所 管理課  
[TEL]027-251-2022

## 駐車場位置図



蘆原ダム管理支所から県道267号線を  
利根町大原方面に1.5km  
斜め右方向の市道に入り蘆原湖方面へ