

# あら 荒川を関東の他の川とくらべてみると

## 荒川の特ちょうがわかるかな？

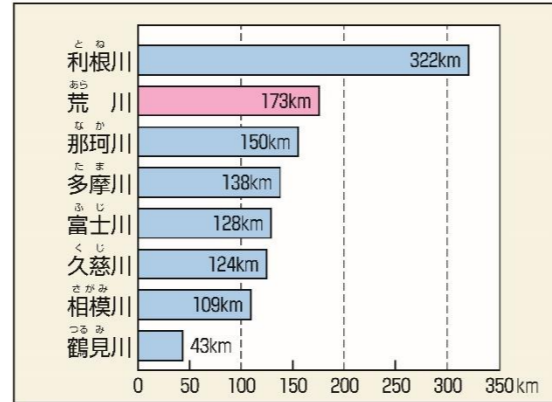
関東平野をうるおすおもな川は、利根川、荒川、那珂川、多摩川、富士川、久慈川、相模川、鶴見川の8つの川です。

この8つの川のなかで、もっとも大きいのは、利根川で、流域面積は16763km<sup>2</sup>と日本最大をほこっています。

荒川は、利根川とくらべて見ると、川の長さは173kmで約半分、流域面積は2940km<sup>2</sup>で約6分の1の大きさの川ということになります。ところが、右のページの図のように川はばでくらべてみる

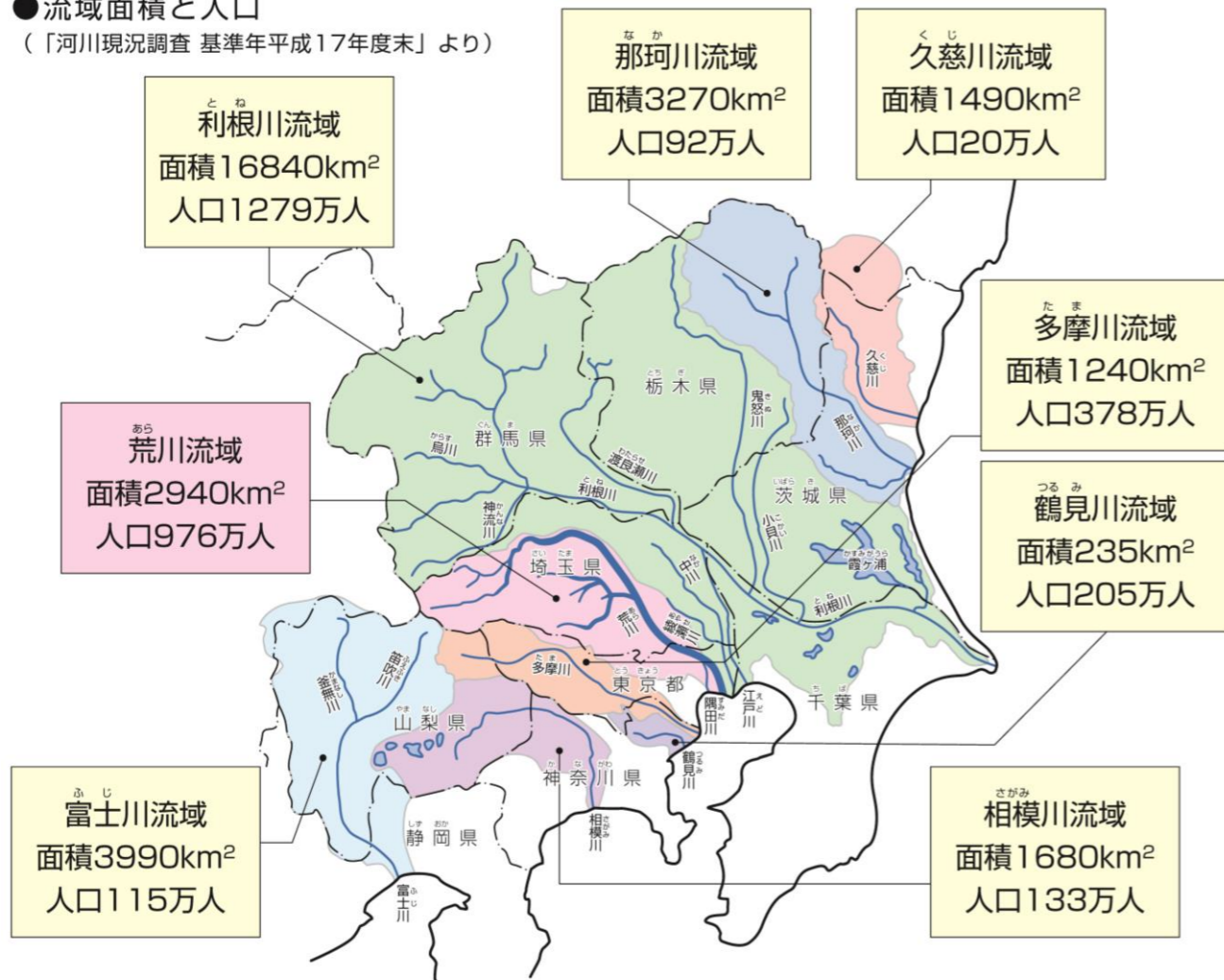
と、利根川よりも広い部分があり、これは荒川の特ちょうと言ってよいでしょう。

### ●川の長さ



### ●流域面積と人口

(「河川現況調査 基準年平成17年度末」より)



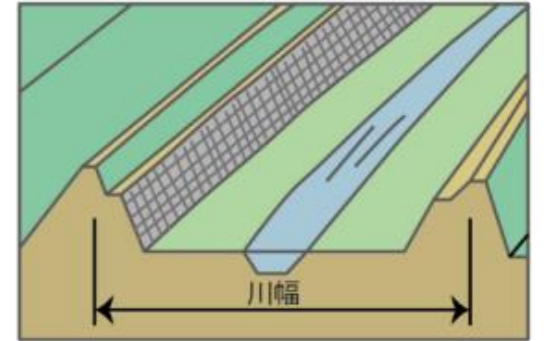
荒川の流域面積は、それほど広くないのに、たくさんの方が住んでいるんだね。



利根川より、川の長さは短いのに、中流部の川はばは、とても広いのね。

## 荒川と利根川の川はばのちがい

二つの川の川はばを簡単に示した図を見ると、そのちがいがよくわかります。



## 川の豆知識 川の長さくらべ (「理科年表」より)

### ●日本の川ベスト5

順位	川の名前	長さ	河口の県名
1	信濃川	367km	新潟県
2	利根川	322km	茨城県・千葉県
3	石狩川	268km	北海道
4	天塩川	256km	北海道
5	北上川	249km	宮城県
15	荒川	173km	東京都

### ●世界の川ベスト5

順位	川の名前	長さ	河口の県名
1	ナイル川	6690km	エジプト
2	アマゾン川	6300km	ブラジル
3	長江	6300km	中国
4	ミシシッピ川	6210km	アメリカ
5	黄河	5460km	中国