

渡良瀬遊水地へのアクセス



- ◎車をご利用の方
- 東北自動車道「佐野藤岡I.C.」「館林I.C.」より約20分
 - 国道354号線三国橋より北西約3km
- ◎電車をご利用の方
- 東武日光線「新古河駅、柳生駅、板倉東洋大前駅、藤岡駅」下車
 - JR宇都宮線「古河駅」下車
- ※各駅から子供広場ゾーンへの徒歩所要時間
- 柳生駅……………約50分
 - 板倉東洋大前駅……………約30分
 - 藤岡駅……………約1時間
 - 古河駅……………約1時間15分

渡良瀬遊水地・谷中湖周辺の利用

期間	利用時間	利用できない日
3/1 ~ 10/31	9時30分~17時	毎週月曜日及び年末年始(12/29~1/3)
11/1 ~ 11/30	9時30分~16時30分	※月曜日が祝日の場合は翌日、月・火曜日と祝日の場合はその翌日が利用できません。
12/1 ~ 2/末日	9時30分~16時	※洪水の前後も利用できない場合があります。

レンタサイクルネットワーク


- 谷中湖子供広場レンタサイクルセンター
Tel 090-3147-1926
 - 北川辺スポーツ遊学館レンタサイクルセンター(道の駅きたかわべ)
Tel 0280-61-2299
 - 板倉町レンタサイクルセンター(わたらせ自然館)
Tel 0276-82-1935
 - 栃木市藤岡遊水池会館レンタサイクルセンター(湿地資料館)
Tel 0282-62-5558
- 左記①~④で、レンタサイクルの相互乗り入れが可能です。
※マップ面参照
※レンタサイクルについては、「渡良瀬遊水地サイクリングロードマップ」と併せてご利用下さい。



【問合せ先】

- (一財)渡良瀬遊水地アクリメーション振興財団
Tel 0282-62-1161 / Fax 0282-62-1165 HP <http://watarase.or.jp>
- 渡良瀬遊水地湿地資料館 ※休館日: 月曜日「月曜日が祝日の場合は火曜日が休館日」、年末年始(12/29~1/3)
Tel & Fax 0282-62-5558

渡良瀬遊水地ガイドマップ
ラムサール条約登録地



このマップは(公財)河川財団の河川整備基金の助成を受けています。

渡良瀬遊水地の自然と成り立ち

自然
渡良瀬遊水地は、栃木・茨城・群馬・埼玉の4県にわたる面積3,300haの広大な面積を有し、洪水調節、都市用水の補給などを目的に設置されています。
渡良瀬遊水地は緑豊かな広大なヨシ原が特徴で、貴重な動植物が数多く確認されています。これは、遊水地の機能を保持するために、ヨシ原や沼を自然に近い形で残してきたことによるものであり、かつ、低地における広大な自然環境が保全されている渡良瀬遊水地は、まさに「自然の博物館」と言うことができるでしょう。

成り立ち
現在の渡良瀬遊水地の周辺(旧谷中村、現在の栃木県栃木市藤岡等)一帯は、渡良瀬川、巴波川、思川という3つの河川に囲まれており、人々は洪水に見舞われやすい地域を堤防で囲み、その中で生活を営んでいました。
その後、上流の足尾銅山からの鉱毒の影響により森林が失われたこともあり、渡良瀬川沿岸の多く村々では、明治23年、29年と大洪水に襲われました。
このような諸状況から沿岸に住む人々は鉱毒反対運動を繰り広げ、政治家・田中正造の活動もあり、足尾銅毒問題は社会問題化しました。
その後、渡良瀬遊水地は、旧谷中村民の移住問題等、人々の大きな犠牲のもとに作られました。

四季折々の自然が楽しめます

【植物】	【野鳥】	【昆虫】
<p>春</p> <p>トネハナヤスリ、ノウルシ、スミレ、チョウジソウ、アザミ、桜、菜の花</p> <p>夏</p> <p>コキツネノボたん、ハンゲショウ、タコノアシ、タヌキマメ、エゾミソハギ、シロネ、キキョウソウ、ガマ、ホソバオグルマ、ネジバナ</p> <p>秋</p> <p>タデ類、ワタラセツリフネソウ、ツリガネニンジン、フジバカマ、オギ、ヨシ</p> <p>冬</p>	<p>1年を通じて見られる</p> <p>カイツブリ、ダイサギ、アオサギ、バン類、トビ、オオタカ、チョウゲンボウ、カワセミ、ハクセキレイ、ウグイス、ホオジロ、ムクドリ、オナガ</p> <p>春</p> <p>オオルリハムシ、ムモンチャイロテントウ、クロズヒョウタンナガカメムシ</p> <p>夏</p> <p>クマバタモドキ、エンマコオロギ、トノサマバタ、クツワムシ、オンバタ、コガネムシ、ツマグロヒョウモン、カノコガ、チョウトンボ、ショウリヨウバタモドキ</p> <p>秋</p> <p>ミサゴ、チュウヒ、マガモ、コガモ、タヒバリ、ジョウビタキ、ツグミ、オオジュリン、ベニマシコ、ハイロチュウヒ、ノスリ、コチョウゲンボウ、ミコアイサ</p> <p>冬</p> <p>1年を通じて見られる</p> <p>ミズギワアトクリゴミムシ、スジハサミムシモドキ、アオゴミムシ、アカガネオサムシ</p>	<p>春</p> <p>オオルリハムシ、ムモンチャイロテントウ、クロズヒョウタンナガカメムシ</p> <p>夏</p> <p>クマバタモドキ、エンマコオロギ、トノサマバタ、クツワムシ、オンバタ、コガネムシ、ツマグロヒョウモン、カノコガ、チョウトンボ、ショウリヨウバタモドキ</p> <p>秋</p> <p>ミサゴ、チュウヒ、マガモ、コガモ、タヒバリ、ジョウビタキ、ツグミ、オオジュリン、ベニマシコ、ハイロチュウヒ、ノスリ、コチョウゲンボウ、ミコアイサ</p> <p>冬</p> <p>1年を通じて見られる</p> <p>ミズギワアトクリゴミムシ、スジハサミムシモドキ、アオゴミムシ、アカガネオサムシ</p>

渡良瀬遊水地を歩こう!! - おすすめ見学コース -

【凡例】■:駅舎 ◎:施設 □:橋梁 ▽:道路 ○:治水施設

渡良瀬の原風景コース 延長: 約16.3km 所要時間: 約5時間30分

■藤岡駅(東武日光線) (1.2km) → ◎スポーツふれあいセンター (1.1km) → □藤岡大橋 渡良瀬川 (1.2km) → ▽県道50号線「右折」 (1.2km) → ○第3調節池周囲堤 (2.4km) → ○第3排水門 江川 (1.2km) → □西赤麻橋 渡良瀬川 (1.0km) → ○渡良瀬川囲繞堤 (1.3km) → ○渡良瀬運動公園 (0.2km) → ○渡良瀬川 (0.8km) → ◎スポーツふれあいセンター (1.2km) ■藤岡駅(東武日光線)

河川・遊水地コース 延長: 約13.5km 所要時間: 約4時間30分

■藤岡駅(東武日光線) (1.2km) → ◎スポーツふれあいセンター (1.1km) → □藤岡大橋 渡良瀬川 (1.2km) → ▽県道50号線「右折」 (1.2km) → ○第3調節池周囲堤 (2.4km) → □東赤麻橋 江川 (0.3km) → □石川橋 巴波川 (0.6km) → ○第2調節池周囲堤(東側) 与良川 (4.0km) → □松原大橋 思川 (1.5km) → ■野木駅(JR宇都宮線)

自然満喫コース 延長: 約11.4km 所要時間: 約3時間50分

■板倉東洋大前駅(東武日光線) (0.4km) → ▽コミュニティ道路 (0.6km) → □思い出橋 谷田川 (0.5km) → ○多自然池 (0.5km) → ○ヨシ原浄化施設 (1.1km) → ○北水門 (1.2km) → ◎ウォッチングタワー (2.0km) → ◎北エントランス (0.1km) → ○第1調節池周囲堤 (3.4km) → ◎湿地資料館 (1.6km) ■藤岡駅(東武日光線)

治水と歴史コース 延長: 約16.3km 所要時間: 約5時間25分

■柳生駅(東武日光線) (1.3km) → □下宮橋 谷田川 (0.8km) → □中の島 (1.2km) → ◎谷中村史跡保全ゾーン (1.6km) → □東谷中橋 (1.2km) → □谷中橋 (0.5km) → □新赤麻橋 渡良瀬川 (2.8km) → □野渡橋 渡良瀬川 (2.4km) → ◎旧下野煉化製造会社煉瓦窯・◎野木神社 (4.5km) ■古河駅(JR宇都宮線)

※ 距離(km)と所要時間は概ねの値です。

渡良瀬遊水地ガイドマップ

WATARASE

Retarding Basin



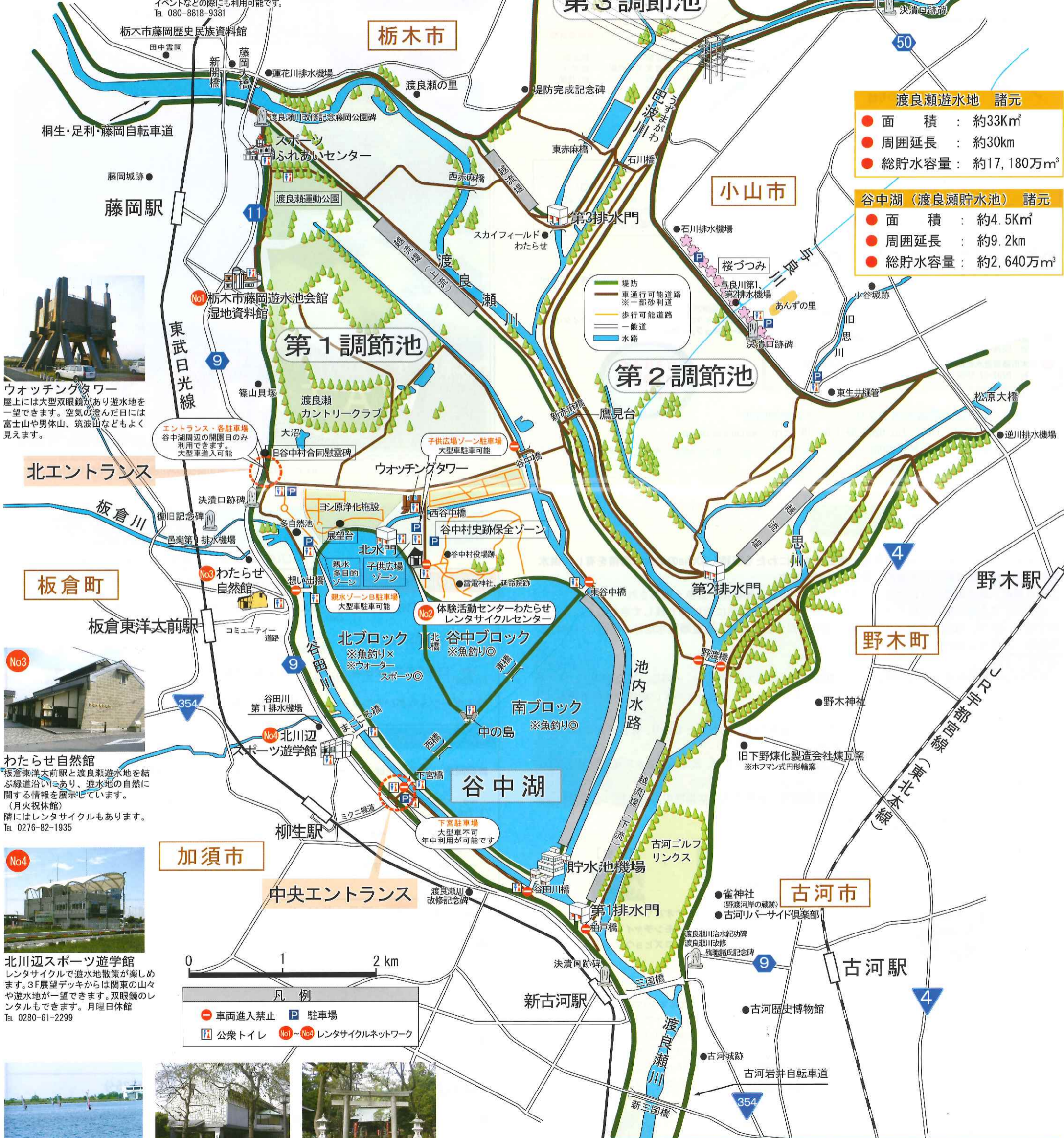
渡良瀬遊水地湿地資料館
遊水地の変遷・自然紹介のパネル、学習室、DVD鑑賞コーナーの他、遊水地のヨシを使った紙すき体験もできます。レンタサイクルあり。月曜日休館 Tel. 0282-62-5558



体験活動センターわたらせ
渡良瀬遊水地の利用・活用の情報発信基地。学校や子供会、市民団体などの体験活動、環境学習、研修などに利用できます。(100名程度) シャワー室も完備されており、スポーツイベントなどの際にも利用可能です。Tel. 080-8818-9381



栃木市藤岡歴史民俗資料館
谷中村と田中正造、篠山貝塚の貝層、遺跡出土遺物ほか民俗資料等が展示されています。月曜日休館 Tel. 0282-62-4569



渡良瀬遊水地 諸元	
● 面積	: 約33Km ²
● 周囲延長	: 約30km
● 総貯水容量	: 約17,180万m ³
谷中湖(渡良瀬貯水池) 諸元	
● 面積	: 約4.5Km ²
● 周囲延長	: 約9.2km
● 総貯水容量	: 約2,640万m ³




ウォッチングタワー
屋上には大型双眼鏡があり遊水地を一望できます。空気の澄んだ日には富士山や男体山、筑波山などもよく見えます。



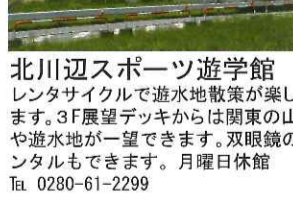
わたらせ自然館
板倉東洋大前駅と渡良瀬遊水地を結ぶ緑道沿いにあり、遊水地の自然に関する情報を展示しています。(月火祝休館) 隣にはレンタサイクルもあります。Tel. 0276-82-1935



北川辺スポーツ遊学館
レンタサイクルで遊水地散策が楽しめます。3F展望デッキからは関東の山々や遊水地が一望できます。双眼鏡のレンタルもできます。月曜日休館 Tel. 0280-61-2299



古河歴史博物館
鷹見泉石や古河の歴史・文化等に関する展示、ビデオライブラリー等があります。月曜日・第4金曜日休館 Tel. 0280-22-5211



野木神社
明治時代に乃木大将が奉納した指揮刀が残っている、約1600年前に建てられた神社といわれています。



谷中湖
渡良瀬貯水池(谷中湖)の北ブロックでは、ウィンドサーフィンやカヌー等の水上スポーツが楽しめます。

- 凡例**
- 車両進入禁止
 - 駐車場
 - 公共トイレ
 - No.1~No.4 レンタサイクルネットワーク

バーベキューについて
…子供広場のみ可能です。当日自転車貸出所で受付をして利用区域を確認して下さい。道具の貸出、材料の販売は行っておりません。
※直火厳禁

魚釣りについて
…谷中ブロック→餌釣り可能、南ブロック→ルアー・毛ばり可能、その他点する沼池や水路・河川の釣りも可能です。
※遊水地内での釣りは「遊漁券(釣券)」が必要ですのでご注意ください。

ゴミは必ず持ち帰りましょう!!