

平成29年2月10日(金)

国土交通省関東地方整備局



高崎河川国道事務所

## 記者発表資料

### 国道17号 上武道路

**平成29年3月19日(日) 16時30分に開通**

**〔(主)前橋赤城線～国道17号田口町南交差点間3.5km〕**

～開通時刻が決まりました～

このたび、国道17号上武道路の(主)前橋赤城線(前橋市上細井町)から国道17号田口町南交差点(同市田口町)の開通時刻が決まりましたのでお知らせします。

○開通日※：平成29年3月19日(日)

○開通時刻：16時30分

※開通日についてはH29.2.3に記者発表しています。

[http://www.ktr.mlit.go.jp/kisha/takasaki\\_00000294.html](http://www.ktr.mlit.go.jp/kisha/takasaki_00000294.html)

#### <開通区間の概要>

【開通区間】 国道17号 上武道路

(主)前橋赤城線～国道17号田口町南交差点間

【延長】 3.5km

【車線数】 暫定2車線

#### 記者発表クラブ

竹芝記者クラブ 神奈川建設記者会 刀水クラブ・テレビ記者会 高崎記者クラブ

#### 問合わせ先


国土交通省 関東地方整備局 高崎河川国道事務所

住所：群馬県高崎市栄町6-41 電話：027-345-6000 (代)

副 所 長 永江 浩一郎 (ながえ こういちろう) 内線：204

計 画 課 長 関根 孝之 (せきね たかゆき) 内線：261

高崎河川国道事務所ホームページ

高崎河川国道  検索 

じょうぶ どうろ

# 国道17号上武道路開通区間概要

## 計画概要

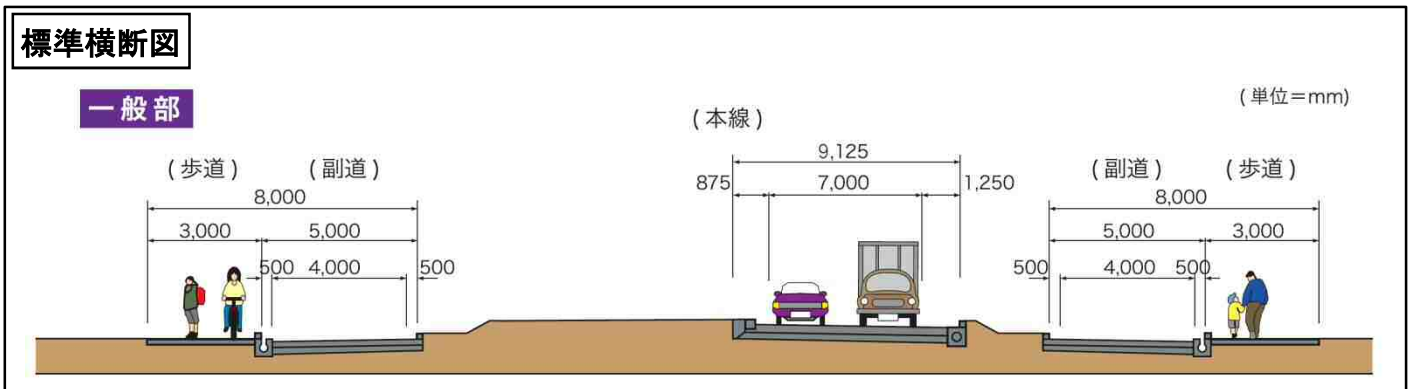
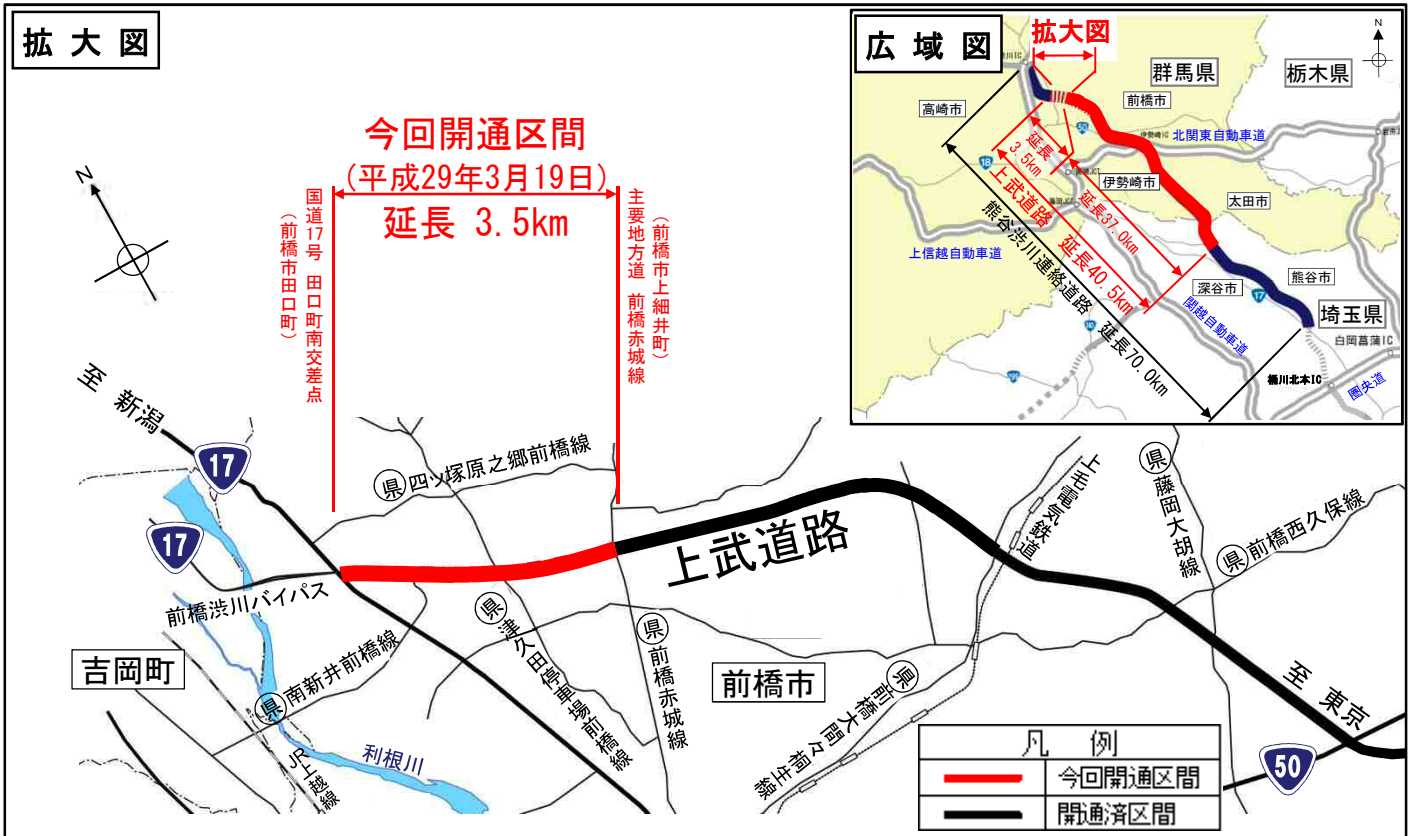
上武道路は、埼玉県熊谷市西別府から群馬県前橋市田口町までの延長40.5kmの道路であり、地域高規格道路「熊谷渋川連絡道路」の一部区間となるバイパス整備事業です。

上武道路が全線開通することにより、現国道17号の混雑緩和及び地域活性化に寄与するものと期待されます。

## 事業概要

昭和45年度から順次事業化し、現在は、深谷バイパスから（主）前橋赤城線までの37.0km区間が開通しています。

今回の開通により、上武道路が全線開通します。



- 上武道路が全線開通することにより、関越自動車道や北関東自動車道へのアクセスが向上します。
- また、すべての道路利用者にわかりやすい道案内を実現する観点から、我が国にふさわしい高速道路ナンバリングの導入を進めています。

## 高速道路ナンバリング

### 高速道路の路線番号によるわかりやすい道案内の実現に向けて

#### ■ 高速道路ナンバリングの目的

- 整備が進む我が国の高速道路ネットワークにおいて、路線名に併せて路線番号を用いて案内する「ナンバリング」を導入することにより、訪日外国人をはじめ、すべての利用者にわかりやすい道案内を実現します。



#### ■ 高速道路ナンバリングの対象路線

- 高規格幹線道路網（「高速自動車国道」および「一般国道自動車専用道路」）とこの道路網を補完して地域の高速道路ネットワークを形成する路線
  - 高規格幹線道路網から主要な空港・港湾、観光地へのアクセスとなる高速道路ネットワークを形成する路線
- （※既にナンバリングが実施されている都市高速道路（首都高速道路、阪神高速道路等）は、今回の高速道路ナンバリングの対象外です。）

#### ■ 高速道路ナンバリングの基本ルール

##### 1. 親しみやすく

- ◆地域でなじみがあり、かつ、国土の根幹的な路線の既存の国道番号（2桁以内）を活用します。

##### 2. シンプルでわかりやすく

- ◆数字は原則2桁以内とします。
- ◆同一起終点など、機能が似ている路線はグループ（ファミリー）化します。
- ◆道路種別や機能をアルファベットで表現します。
  - 路線番号の頭に高速道路（Expressway）を意味する「E」を付与
  - グループ（ファミリー）化する路線は、路線番号の最後に「A」を付与
  - 環状道路は、路線番号の頭に「C」を付与

##### 3. 国土の骨格構造を表現する

- ◆主要な国道番号で、国土の骨格構造を表現できるように、路線の起終点を設定します。

#### ■ 路線シンボルのデザイン



関越道



北関東道