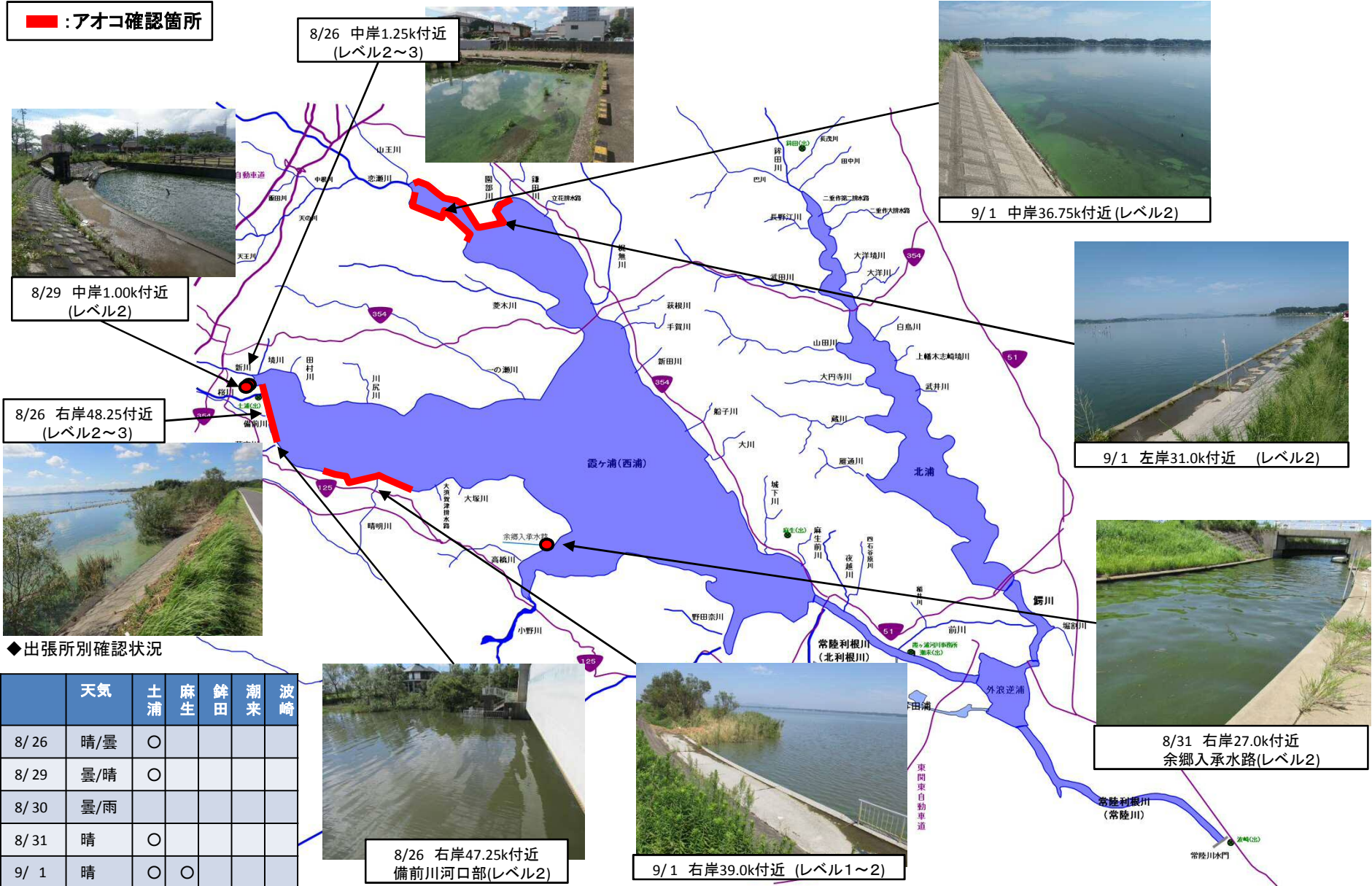


# 平成28年8月26日(金)～9月1日(木)のアオコ発生概況

■台風9号の風雨等によりアオコは減少。北浦では8/19以降アオコの確認なし。

西浦は、土浦港～阿見町付近と石岡市井関地先～小美玉市園部川河口付近において、レベル2程度であった。(ごくわずかな範囲でレベル3あり)

■ :アオコ確認箇所



◆出張所別確認状況

	天気	土浦	麻生	鉾田	潮来	波崎
8/26	晴/曇	○				
8/29	曇/晴	○				
8/30	曇/雨					
8/31	晴	○				
9/1	晴	○	○			

# 平成28年8月19日(金)～8月25日(木) のアオコ発生概況

今週は、台風9号による 8/22からの降雨で、湖水位は 8/25にかけて通常より約60cm上昇した。

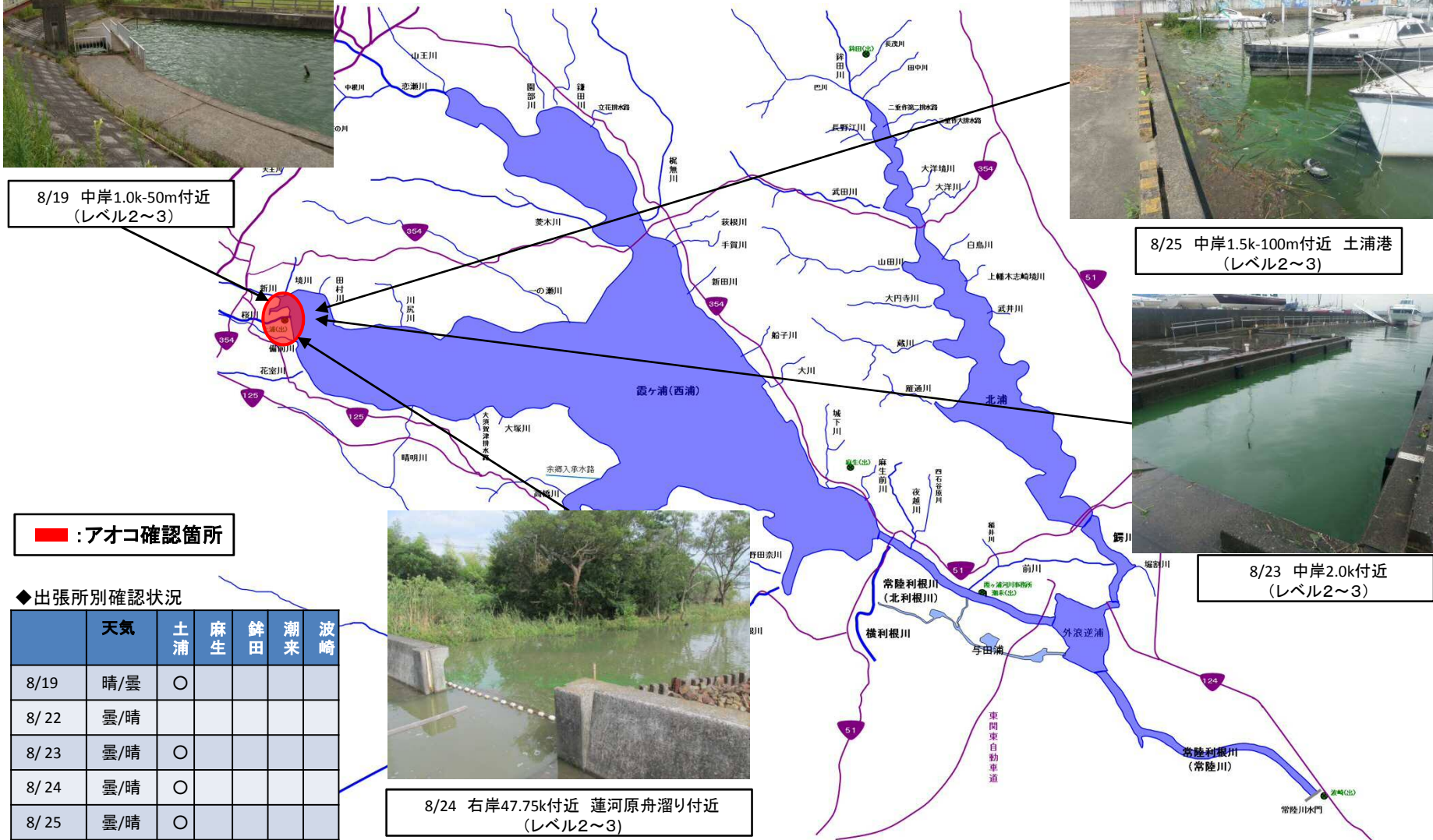
管内のアオコは、この台風の風雨により攪乱され、8/26現在確認されているのは、土浦港周辺の局所的な範囲でレベル2～3である。



8/19 中岸1.0k-50m付近 (レベル2～3)



8/25 中岸1.5k-100m付近 土浦港 (レベル2～3)



■ : アオコ確認箇所

◆出張所別確認状況

	天気	土浦	麻生	鉾田	潮来	波崎
8/19	晴/曇	○				
8/22	曇/晴					
8/23	曇/晴	○				
8/24	曇/晴	○				
8/25	曇/晴	○				



8/24 右岸47.75k付近 蓮河原舟溜り付近 (レベル2～3)



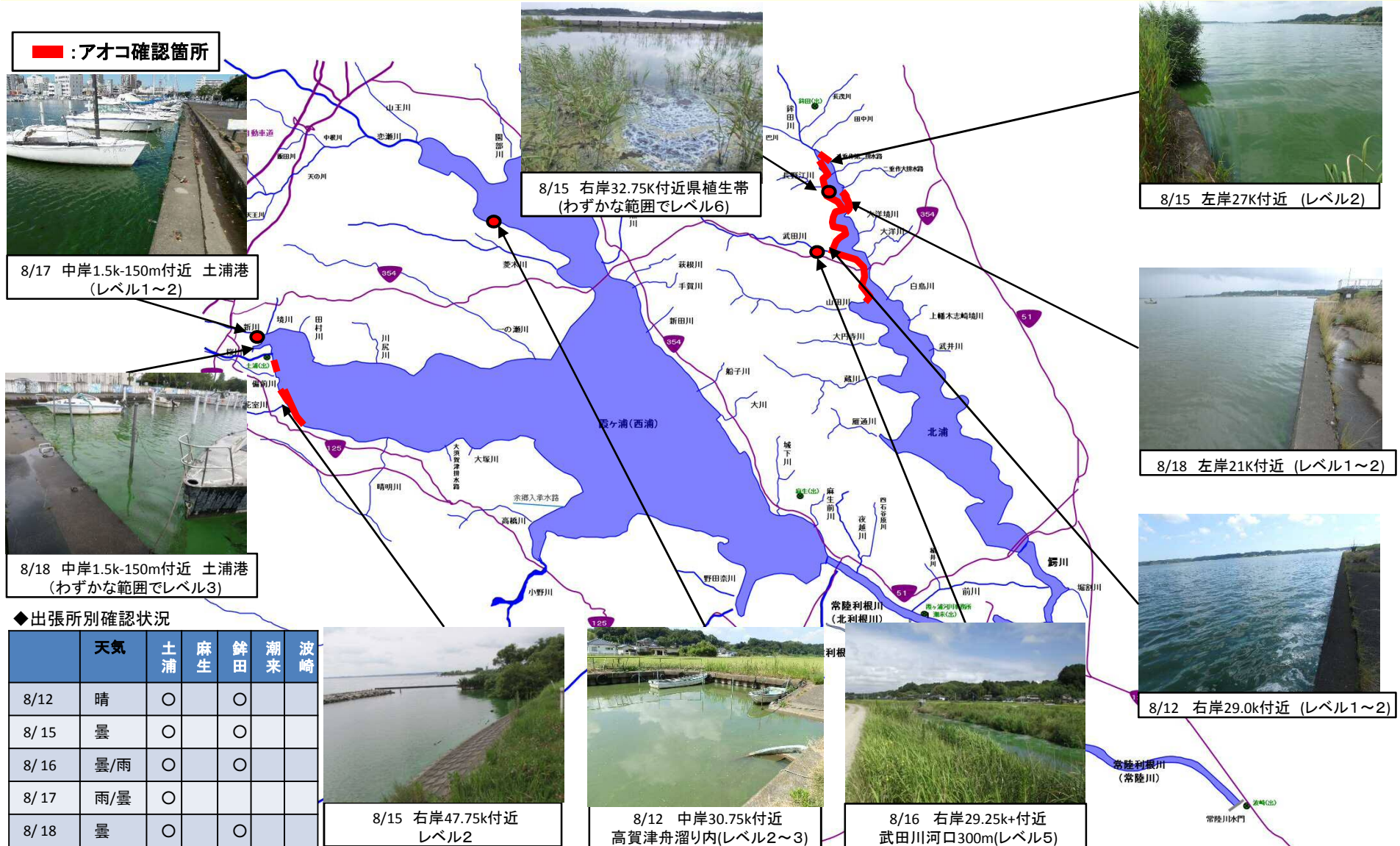
8/23 中岸2.0k付近 (レベル2～3)

# 平成28年8月12日(金)～8月18日(木) のアオコ発生概況

今週は、台風7号による 8/16からの降雨で水位が通常より約40cm上昇。8/18 6時から常陸川水門を開放し徐々に水位低下中。  
この影響などで現在アオコは、全体的にはわずかな範囲でレベル1～2程度である。

【北浦】台風前、局所的にレベルが高かった湖岸の植生帯施設内と武田川は現在、解消済。

【西浦】高崎沖（石岡市周辺）は見られなくなったが、土浦港奥のわずかな範囲でレベル3となっている。



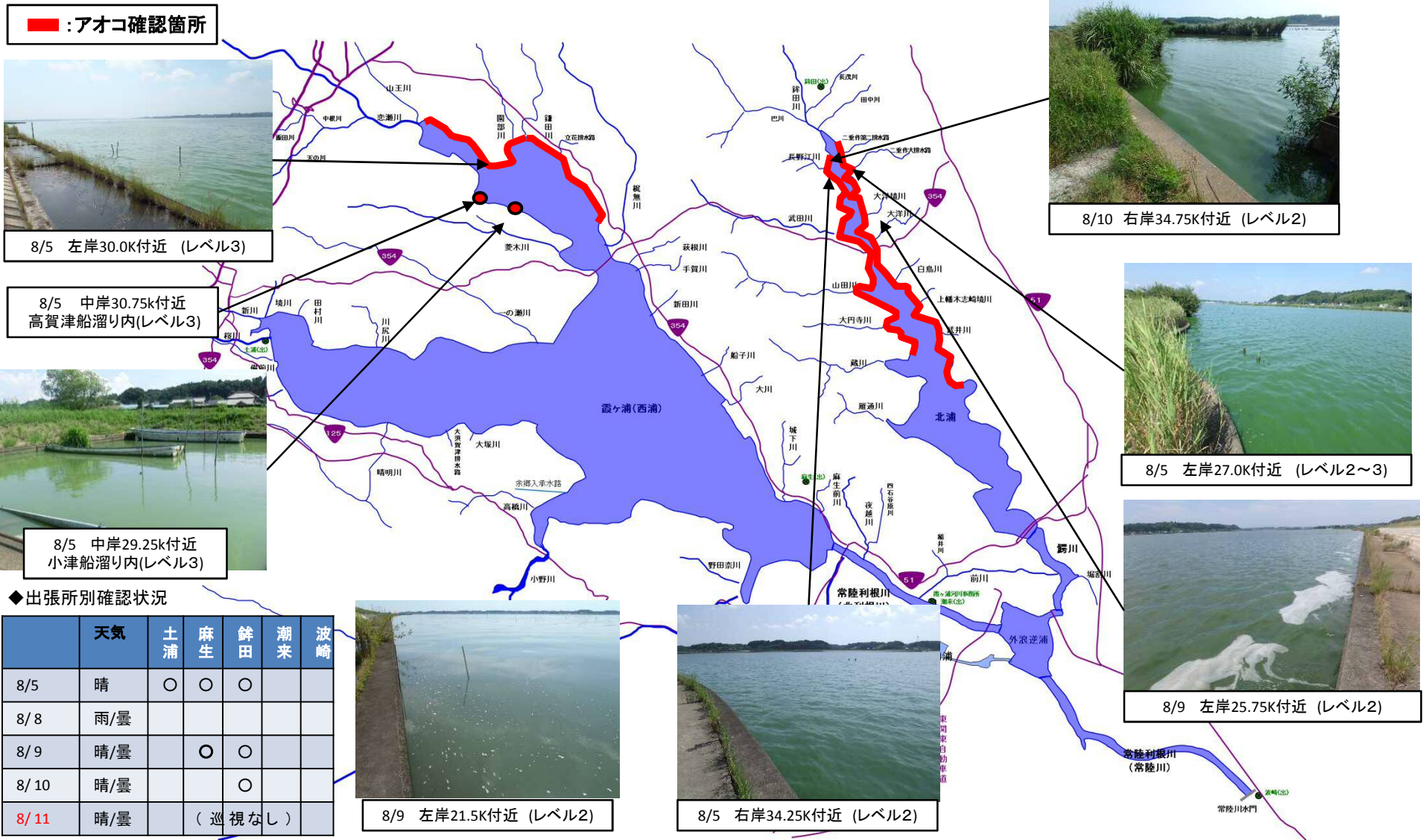
# 平成28年8月5日(金)～8月11日(木)のアオコ発生概況

【北浦】発生範囲は先週から少し縮小。

【西浦】発生範囲は左岸のみで中岸は確認なし。

北浦、西浦ともに先週末の8月5日(金)はレベル3であったが、8月8日(月)は台風5号の影響による雨や風により確認なし。

8月9日(火)、10日(水)は各地で気温が上昇したが、レベル2程度。(台風5号の影響が残り、風が少しあった事などが要因と思われる。)



# 平成28年7月29日～8月4日のアオコ発生概況

【北浦】先週から範囲を広げ、左右岸側とも湖岸沿いはレベル2～3。左岸20.75K付近堤船溜り内において、局所的にレベル4を確認。

先週確認されなかった武田川は、レベル3を確認。

【西浦】先週から範囲を広げ、中岸30.75K付近でレベル4を確認。その他湖岸はレベル3程度。左岸湖岸はレベル2～3程度。

28.5K付近大井戸船溜り内レベル3を確認。

【常陸川】常陸川水門付近レベル3を確認

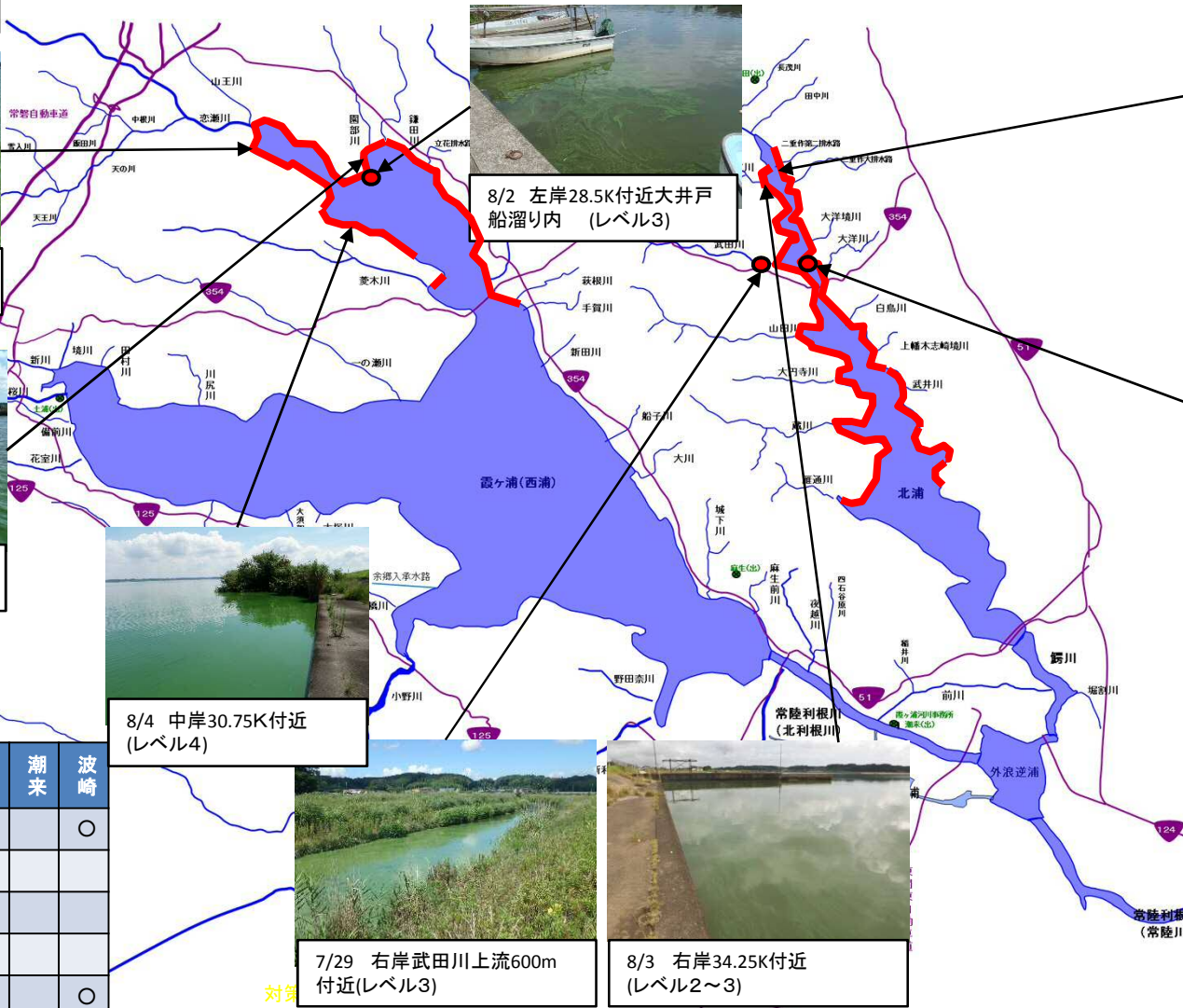
■ :アオコ確認箇所



7/29 中岸36.75K+100m 付近(レベル3)



7/29 左岸28.25K+100m 付近(レベル3)



8/2 左岸28.5K付近大井戸 船溜り内 (レベル3)

8/3 左岸26.0K付近 (レベル3)



8/3 左岸20.75K付近堤船溜り 内 (局所的レベル4)

8/4 常陸川左岸0.5K+70m 常陸川水門付近(レベル3)



8/4 中岸30.75K付近 (レベル4)



7/29 右岸武田川上流600m 付近(レベル3)



8/3 右岸34.25K付近 (レベル2～3)

## ◆出張所別確認状況

	天気	土浦	麻生	銚田	潮来	波崎
7/29	晴		○	○		○
8/1	曇					
8/2	曇	○	○			
8/3	曇	○		○		
8/4	晴	○	○	○		○